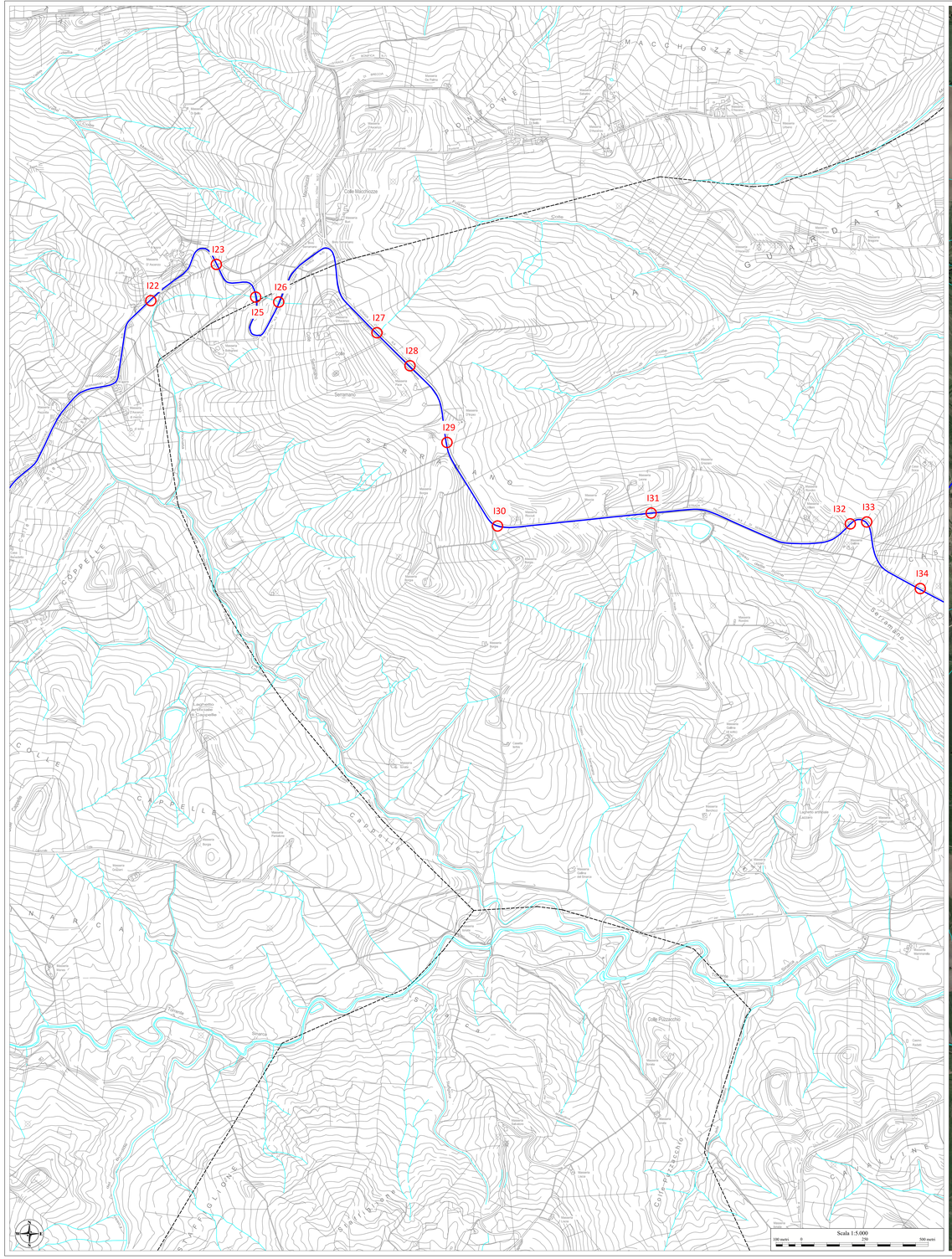

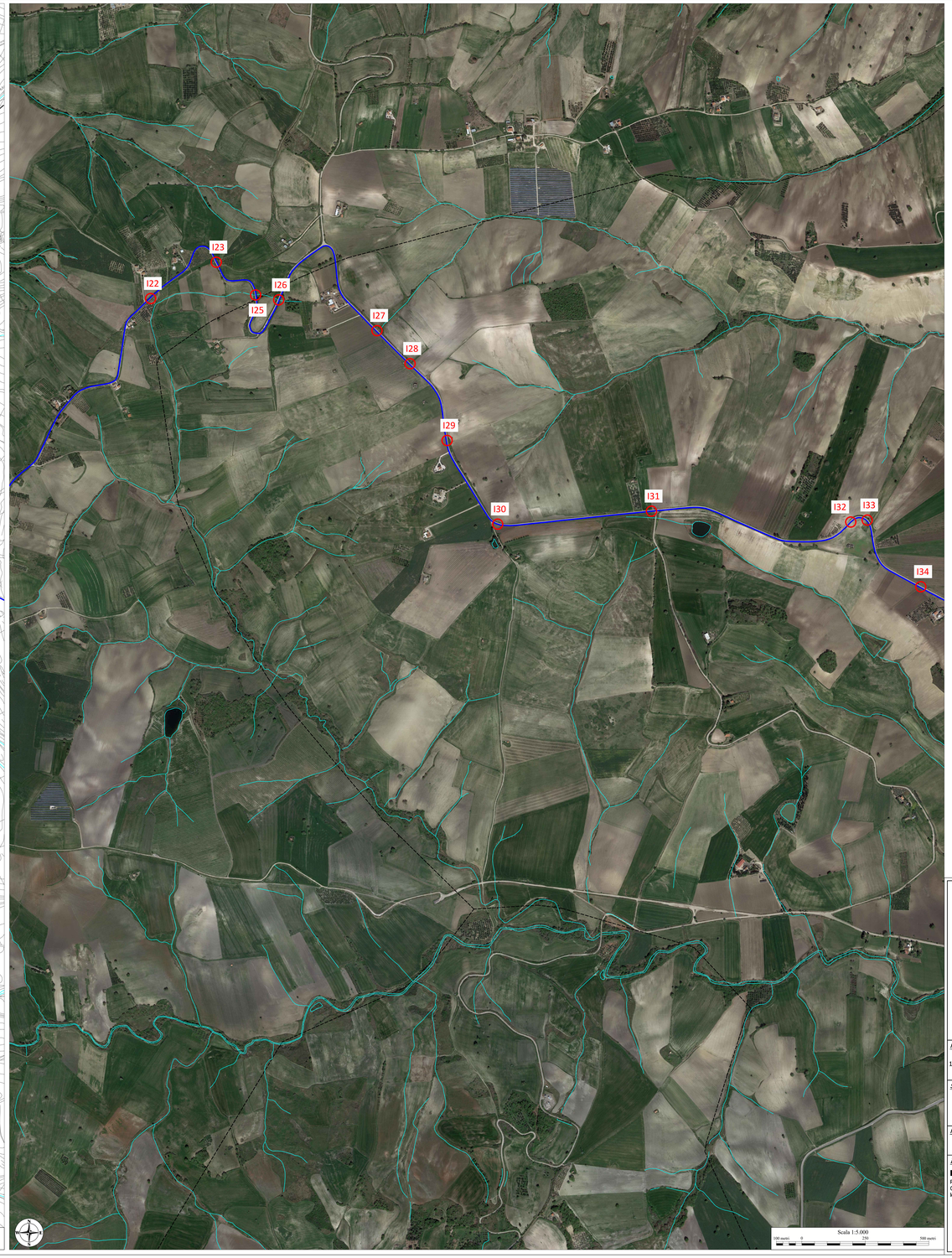

LEGENDA

- Limiti comunali
- Cavidotto in media tensione 30 kV
- Aerogeneratori di progetto
- Stazione di utenza 150/30 kV
- Stazione RTN "Montecilfone" 380/150 kV
- Interferenze con elementi idrici

ELENCO AEROGENERATORI COMUNI DI GUGLIONESI (CB)

WTG	UTM WGS-84		GEO	
	EST	NORD	LONGITUDINE	LATITUDINE
WTG01	493117	4642625	14.916970°	41.935563°
WTG02	492934	4643092	14.914766°	41.939768°
WTG03	493015	4643583	14.915726°	41.944191°
WTG04	492964	4644220	14.915108°	41.949910°
WTG05	493264	4644637	14.918720°	41.953682°
WTG06	492432	4643690	14.908691°	41.945151°
WTG07	492685	4644728	14.911760°	41.954505°

QUADRO DI UNIONE

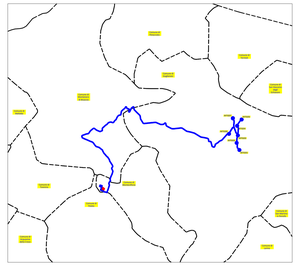

Regione MOLISE
Città di CAMPOBASSO

COMUNE di GUGLIONESI

PROGETTO DEFINITIVO PER LA COSTRUZIONE E L'ESERCIZIO DI UN IMPIANTO EOLICO DI POTENZA 31.5 MW NEL COMUNE DI GUGLIONESI E RELATIVE OPERE DI CONNESSIONE
(art. 23, d.lgs. 3 aprile 2006, n. 152)

Formato:	Sezione:
1000×1700	**SEZIONE A - RELAZIONI GENERALI**
Scala: 1:5.000	Elaborato: **INTERFERENZE CON RETICOLO IDROGRAFICO SU CTR E ORTOFOTO - PARTE 2 DI 4**
Revisione: 00	Codice elaborato: LWG02_A07_2

Il proponente:
LE.RO.DA. WIND S.r.l.
Piazza Alberico Gentili, 6 – 90143 PALERMO (PA)
07121980820
le.ro.da.wind srl@legalmail.it

Il progettista:
dott. ing. ALESSIO ZAMBRANO
Via Bellini, 77 – 84081 BARONISSI (SA)
alessio.zambrano@ordingsa.it