CARATTERISTICHE IDRAULICHE	Q = 1,80 m³/s ; V = 1,80 m/s					DIFFUSORE A CROCE
CARATTERISTICHE CONDOTTE	n°3 CONDOTTE ESISTENTI IN ACCIAIO DN 1200	N° 1 CONDOTTA SOTTOMARINA Ø1200 PRFV SN10000 - PN6	N° 1 CONDOTTA SOTTOMARINA Ø1200 PRFV SN10000 - PN6		N° 1 CONDOTTA SOTTOMARINA Ø1200 PRFV SN10000 - PN6	
SEZIONI TIPO		SEZIONE TIPO "A" - L = 504.50 m	SEZIONE TIPO "A" - L = 620.00 m	SEZIONE TIPO "A" - L = 504.50 m	SEZIONE TIPO "B" - L = 220.00 m	SEZIONE TIPO "C" - L = 224.72 m	SEZIONE TIPO "D" - L = 273.60 m

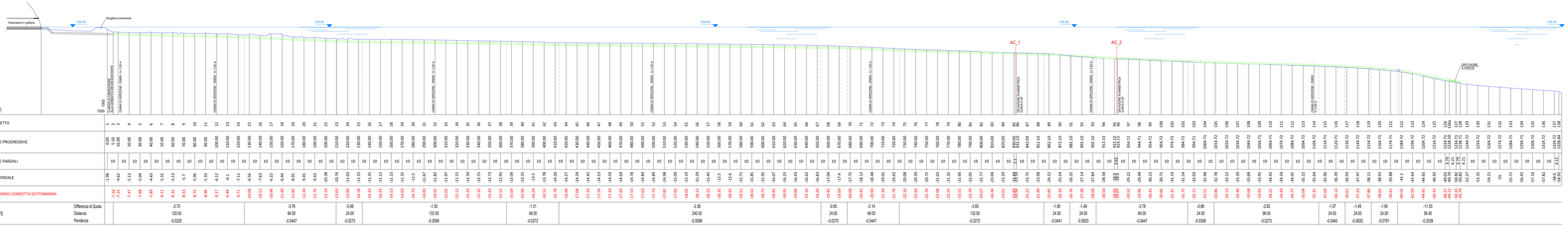

CARATTERISTICHE IDRAULICHE	Q = 1,80 m³/s ; V = 1,80 m/s
CARATTERISTICHE CONDOTTE	N° 1 CONDOTTA SOTTOMARINA Ø1200 PRFV SN10000 - PN6
SEZIONI TIPO	SEZIONE TIPO "D" - L = 127.30 m

DIFFUSORE A CROCE

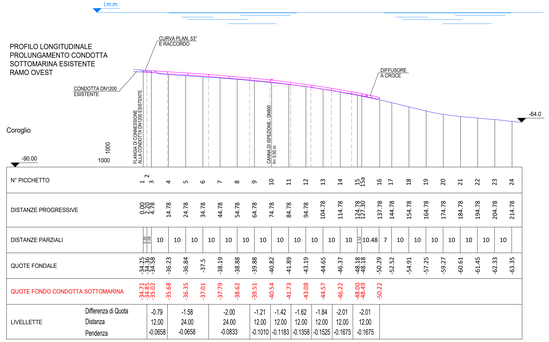

CARATTERISTICHE IDRAULICHE	Q = 1,80 m³/s ; V = 1,60 m/s
CARATTERISTICHE CONDOTTE	N° 1 CONDOTTA SOTTOMARINA Ø1200 PRFV SN10000 - PN6
SEZIONI TIPO	SEZIONE TIPO "D" - L = 63.60 m

DIFFUSORE A CROCE

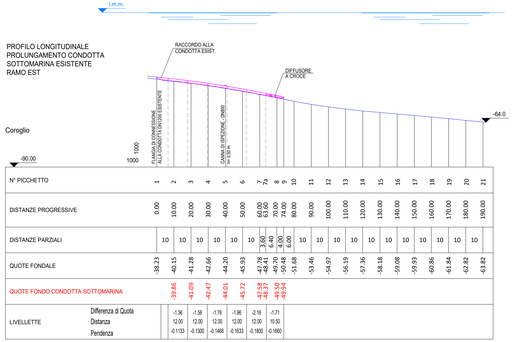

PARAMETRI GEODETICI e CARTOGRAFICI

DATUM : ETRS 89
PROIEZIONE : T.M.

ZONA : 33
FALSO EST : 500000
FALSO NORD : 0
MERIDIANO CENTRALE : 15° E
FATTORE DI SCALA : 0.9996

ELLISSOIDE : GRS 80
SEMIASSE MAGGIORE : 6378.137
SCHIACCIAMENTO : 298,257222101

SCALA 1 : 1000

0 20 40 60 80 100m

AREA DI RILEVANTE INTERESSE NAZIONALE DI BAGNOLI - COROGLIO (NA)

D.P.C.M. 15.10.2015

Interventi per la bonifica ambientale e rigenerazione urbana dell'area di Bagnoli - Coroglio

Infrastrutture, reti idriche, trasportistiche ed energetiche dell'area del Sito di Interesse Nazionale di Bagnoli - Coroglio

Presidenza del Consiglio dei Ministri
TAVOLO TECNICO DI COORDINAMENTO DELLE AZIONE PER LA BONIFICA AMBIENTALE E LA RIGENERAZIONE URBANA DELL'AREA DI INTERESSE NAZIONALE BAGNOLI - COROGLIO

STAZIONE APPALTANTE

INVITALIA
Agenzia nazionale per l'attrazione degli investimenti e lo sviluppo d'impresa S.p.A.

Funzione Servizi di Ingegneria

Direzione Area Tecnica
Opere civili
Arch. Giulia LEONI

INVITALIA S.p.a., Soggetto Attuatore, in attemperanza all'art. 33 del D.L. n. 133/2014, convertito con legge n. 164/2014, e del D.P.C.M. 15 ottobre 2015, ai fini dell'attuazione ed esecuzione del Programma di Rilevanza Nazionale e Interventi a Regia relativo Area Industriale di Bagnoli-Coroglio

RESPONSABILE UNICO DEL PROCEDIMENTO Ing. Gennaro BENOTTI

PROGETTO DI FATTIBILITA' TECNICA ED ECONOMICA

PROGETTAZIONE GEOTECNICA
Direttore Tecnico
Ing. Luciano GUARATINA

PROGETTAZIONE IDRAULICA
Direttore Tecnico
Ing. Luigi DE MICHELE

PROGETTAZIONE ENERGETICA e TELECOMunicazioni
Ing. Vincenzo GIONALDI

RELAZIONE GEOLOGICA
Direttore Tecnico
Geol. Gennaro MARIGLIANO

PROGETTAZIONE DELLA SICUREZZA
Ing. **BRUNO POSTI**

PROGETTAZIONE STRUTTURALE
Direttore Tecnico
Ing. Giuseppe DE MARTINO

GRUPPO DI LAVORO INTERNO
Coordinatore
Geom. Gennaro CUTOLO (DI MARTINO)
Geom. Alessandro FABBRI
Geom. Giuseppe FIORE
Ing. Benito IAURO
Ing. Giuseppe MARCIANO
Ing. Angelo TERRACCIANO
Geom. Giovanni VITALE

SUPPORTO TECNICO-SPECIFICO
Ing. Alessandro PAOLETTI
Ing. Giuseppe MARCIANO
Ing. Gianna FASCIOLI

RAGGRUPPAMENTO TEMPORANEO DI PROFESSIONISTI

MANDATARIA
via ingegneria
VIA INGEGNERIA SrL
Via Ischia, 16
00199 Roma (RM)

MANDANTI
QUANTUM INGEGNERIA SrL
Via Ischia, 16
00199 Roma (RM)

REE INVESTIMI ENVIRONMENT SrL
Piazza Bovio, 22
80133 Napoli (NA)

AMBIENTE 2000
Via Firenze, 11
00187 Roma (RM)

STUDIUM SOCIETÀ COOPERATIVA
Via Giovanni Paisiello, 55
00198 Roma (RM)

ALPHATEC
Via Ischia, 16 Int. (Piano, 1)
00199 Roma (RM)

ING. GIUSEPPE RUBINO
Via Ischia n.6 (Piazza, 12)
00122 Napoli (NA)

DIRIGENTE DELL'INTERVENTO
Ing. Fabio MARCHETTI

DIRIGENTE DELL'UFFICIO TECNICO
Ing. Vincenzo FIORILLO

PROGETTAZIONE OPERE STRUTTURALI
Ing. Giovanni FIAZZA

PROGETTAZIONE OPERE STRUTTURALI SPECIALI
Ing. Giovanni FIAZZA

PROGETTAZIONE OPERE INFRASTRUTTURE ELETTRICHE
Ing. Paolo CITARELLI

PROGETTAZIONE OPERE DI VIABILITA' ORDINARIA
Ing. Giovanni FIAZZA

PROGETTAZIONE AREAS DAY-TANTONG-HUB DI COROGLIO
Ing. Giuseppe DELLA

PROGETTAZIONE OPERE IDRAULICHE A RETE BIANCHE
Ing. Giovanni FIAZZA

PROGETTAZIONE OPERE A MARE E BONIFICA TAP 2
Ing. Roberto CHERTI

DIRETTORE TECNICO
Ing. Giovanni CASTELLO
Geom. Paolo COMMISSO
Geom. Luigi DI LORENZO
Ing. Gennaro GRAULLO

COMPUTO E STIMA
Ing. Giovanni CASTELLO
Geom. Luigi DEMITRIO

DIRIGENTE DELL'UFFICIO TECNICO
Ing. Vincenzo FIORILLO

RESPONSABILE DEL SERVIZIO PREVENZIONE E PROTEZIONE
Ing. Giovanni FIAZZA

RELAZIONE GEOLOGICA
Geol. Maurizio LONGO

RELAZIONE ARCHEOLOGICA
Dott.ssa Paola IMPERIALE

RELAZIONE ACUSTICA
Ing. Fabio MARCIZZI

ORDINE PROFESSIONALE DI APPARTENENZA
Ordine degli Ingegneri della Provincia di Napoli n. 9724

DOTTORATO DI RICERCA
Dottore di Ricerca in Ingegneria Civile
Ing. Gianna FASCIOLI

COLLABORAZIONI
Ing. Giovanni CASTELLO
Geom. Paolo COMMISSO
Geom. Luigi DI LORENZO
Ing. Gennaro GRAULLO

COMPUTO E STIMA
Ing. Giovanni CASTELLO
Geom. Luigi DEMITRIO

PROGETTO DEFINITIVO

Elaborato	INFRASTRUTTURE IDRICHE TERZA CONDOTTA DI SCARICO A MARE	DATA	NOME	FIRMA
		REDATTO MAGGIO 2023	PA	
		VERIFICATO MAGGIO 2023	AD	
	Area Coroglio Profili longitudinali nuova condotta e prolungamento condotte esistenti	APPROVATO MAGGIO 2023	RC	
		DATA MAGGIO 2023	CODICE ELABORATO	

REVISIONE	DATA	AGGIORNAMENTI	SCALA	
0	MAGGIO 2023	Emissione	1 : 1.0001/1.000	SX.05.04.08.01
			CODICE FILE 22100-D-GE-05.04.08.01.dwg	