SEZIONE N. : 739
QT. PROGETTO : 494.864
DIST.PROG. : 18453.81

SEZIONE N. : 739
QT. PROGETTO : 494.864
DIST.PROG. : 18450.00

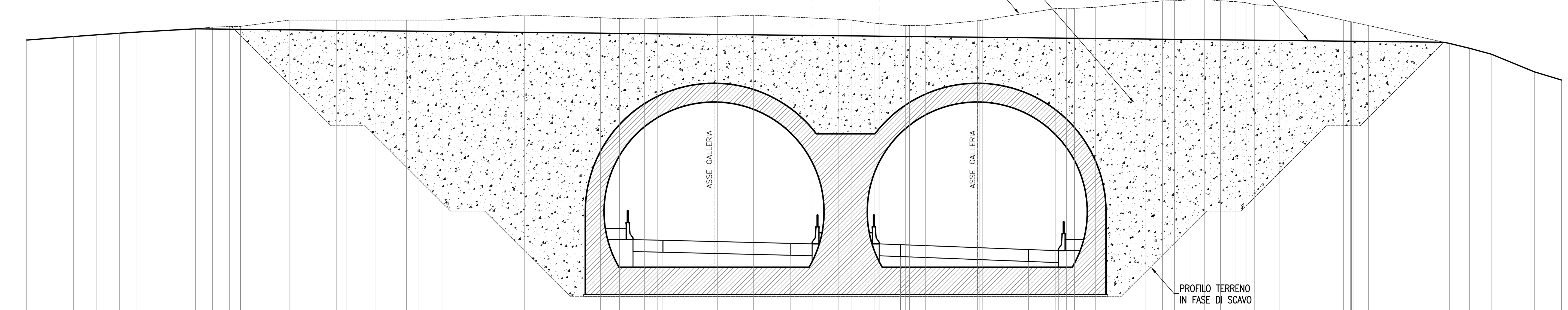

SCALA 1:200

QT.RIF. 486.000

QUOTE TERRENO	506.83 507.04 507.13 507.23 507.29 507.49 507.59 507.62 507.63 508.00 508.00 508.00 508.00 508.00 508.00 508.00 508.30 508.14 508.09 508.06 508.11 508.21 508.29 508.05 508.00 507.82 507.80 507.68 507.68 507.67 507.96 507.96 508.00 508.68 508.70 508.69 508.75 509.05 509.12 509.13 509.19 509.22 509.13 509.08 509.02 508.90 508.82 508.00 507.90 507.89 507.88 507.68 506.63 506.35 506.00 504.96 504.48
DIST.PARZIALI TERRENO	2.76 1.34 1.38 0.96 3.48 1.01 0.98 0.65 2.90 2.75 0.55 1.75 1.80 0.67 1.40 4.82 4.46 1.12 1.45 0.75 3.52 2.13 4.95 0.75 1.35 1.55 0.92 3.07 4.28 0.64 0.47 1.24 2.94 0.98 0.71 0.91 0.86 0.93 0.91 0.58 0.51 1.47 3.72 0.42 0.90 4.76 1.15 1.28 2.53 1.59
QUOTE PROGETTO	495.115 495.073 494.894 494.864 494.864 494.816 494.530 494.464
DIST.PARZIALI PROGETTO	1.75 7.50 1.25 3.93 1.25 7.50 1.75

SEZIONE N. : 740
QT. PROGETTO : 494.992
DIST.PROG. : 18478.83

SEZIONE N. : 740
QT. PROGETTO : 494.992
DIST.PROG. : 18475.00

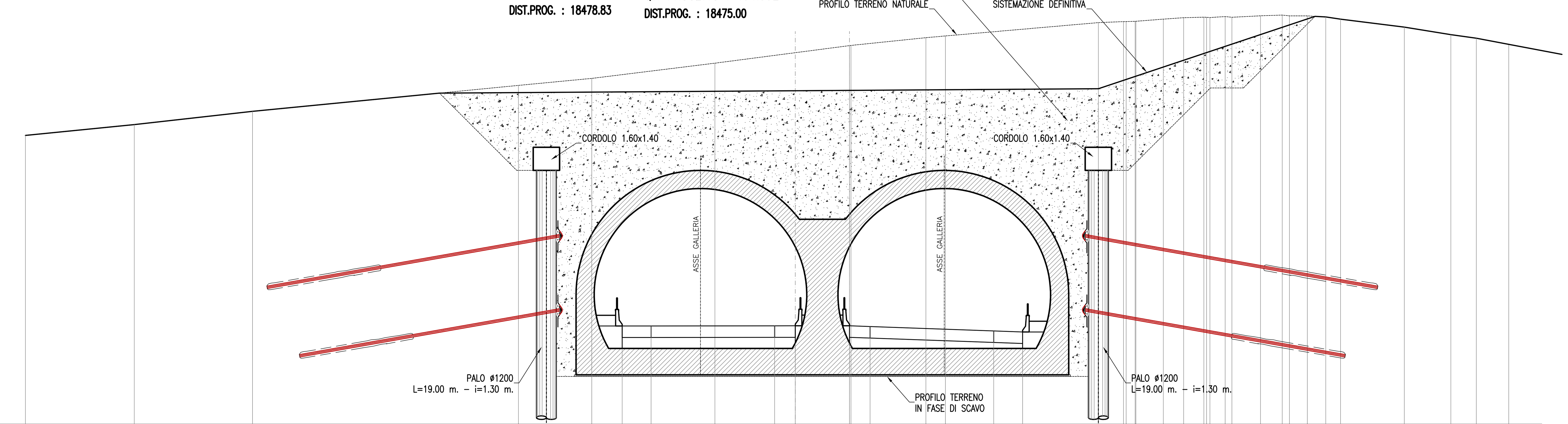

SCALA 1:200

QT.RIF. 489.000

QUOTE TERRENO	506.54 507.20 508.00 509.58 510.00 510.92 511.99 512.00 512.47 512.58 513.38 513.44 513.45 513.46 513.46 513.60 513.68 513.71 513.71 513.69 513.75 513.71 513.80 513.84 513.79 513.79 513.73 513.59 513.11 512.65 512.44 512.07
DIST.PARZIALI TERRENO	6.60 7.18 16.13 4.45 7.47 8.17 4.54 1.19 9.28 1.52 0.55 1.67 1.23 1.23 0.92 0.41 1.73 1.32 0.44 1.08 1.12 0.90 3.87 2.83 1.54 1.97
QUOTE PROGETTO	494.980 494.982 494.991 494.992 494.992 494.947 494.680 494.618
DIST.PARZIALI PROGETTO	1.75 7.50 1.25 3.29 1.25 7.50 1.75

SEZIONE N. : 741
QT. PROGETTO : 495.120
DIST.PROG. : 18503.85

SEZIONE N. : 741
QT. PROGETTO : 495.120
DIST.PROG. : 18500.00

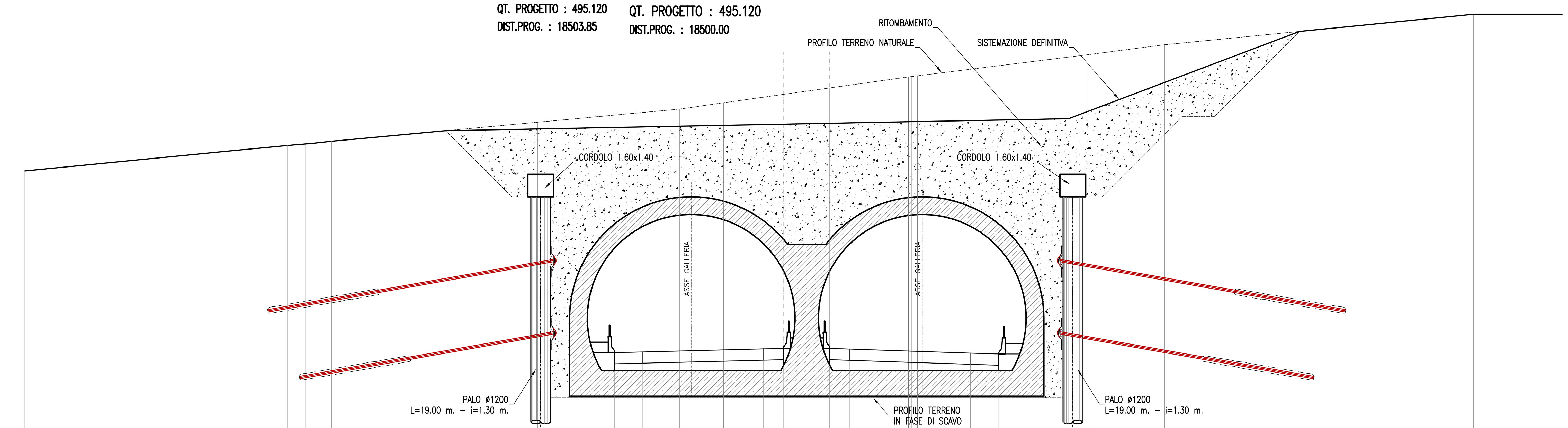

SCALA 1:200

QT.RIF. 490.000

QUOTE TERRENO	506.15 507.31 507.74 507.83 507.85 508.00 509.19 510.00 510.39 511.32 512.00 512.02 512.07 514.00 515.90
DIST.PARZIALI TERRENO	11.86 4.46 1.12 1.34 12.82 8.80 2.74 6.60 4.89 0.38 10.59 4.76 19.20
QUOTE PROGETTO	494.857 494.901 495.089 495.120 495.120 495.078 494.830 494.772
DIST.PARZIALI PROGETTO	1.75 7.50 1.25 2.86 1.25 7.50 1.75

ANAS S.p.A.
Direzione Centrale Programmazione Progettazione

CORRIDOIO PLURIMODALE TIRRENICO-NORD EUROPA
ITINERARIO AGRIGENTO -CALTANISSETTA-A19
S.S. N° 640 "DI PORTO EMPEDOCLE"
AMMODERNAMENTO E ADEGUAMENTO ALLA CAT. B DEL D.M. 5.11.2001
Dal km 44+000 allo svincolo con l'A19

PROGETTO DEFINITIVO

GRUPPO DI PROGETTAZIONE

ATI:
TECHNITAL s.p.a. (mandataria)
S.I.S. Studio di Ingegneria Stradale s.r.l.
DELTA Ingegneria s.r.l.
INFRATEC s.r.l Consulting Engineering
PROGIN s.p.a.

I RESPONSABILI DI PROGETTO
Dott. Ing. M. Raccosta
Ordine Ing. Verona n° A1665
Prof. Ing. A. Bevilacqua
Ordine Ing. Palermo n° 4058
Dott. Ing. M. Carlino
Ordine Ing. Agrigento n° A628
Dott. Ing. N. Troccoli
Ordine Ing. Potenza n° 836
Dott. Ing. S. Esposito
Ordine Ing. Roma n° 20837

IL GEOLOGO

INTEGRAZIONE PRESTAZIONI SPECIALISTICHE
Dott. Ing. M. Raccosta

VISTO: IL RESPONSABILE DEL PROCEDIMENTO
Dott. Ing. Massimiliano Fidenzi

VISTO: IL RESPONSABILE DEL SERVIZIO PROGETTAZIONE
Dott. Ing. Antonio Valente

DATA

PROTOCOLLO

GALLERIE ARTIFICIALI
GALLERIA BERSAGLIO: PROGR. 18+425.00

SEZIONI TRASVERSALI
SISTEMAZIONE IN FASE DEFINITIVA (TAV. 2di7)

CODICE PROGETTO	NOME FILE	REVISIONE	FOGLIO	SCALA:
L0407B D 0501	L0407B_D_0501_T01_GA05_STR_SZ02_A.DWG CODICE ELAB. T01 GA05 STR SZ02	A	02 DI 07	1:200

REV.	DESCRIZIONE	DATA	VERIFICATO RESP. TECNICO	CONTROLLATO RESP. D'ITINERARIO	APPROVATO RESP. DI SETTORE
D					
C					
B					
A	EMISSIONE	Ottobre 2006	P. Polani	F. Arciuli	C. Marro