

Regione BASILICATA
Provincia di Matera
COMUNE di IRSINA



IMPIANTO EOLICO
"Sant'Eufemia"

PROGETTO DEFINITIVO

Cod. Prog : IRS 2	RELAZIONE ARCHEOLOGICA
Cod. Elab.: A.4	
SCALA = DATA: Agosto 2023	

PROPONENTE

WINDERG

Winderg s.r.l.

via Trento, 64
20871 - Vimercate (MB)
P.IVA 04702520968

WINDERG s.r.l.
Presidente e Amministratore Delegato
Dott. Michele Giambelli

INCARICO



Via Enrico Fermi, 38
85021 Avigliano (PZ)
Tel. 0971.700637
mail: adr_srls@virgilio.it
A.U : Ing. Rocco Sileo

A.D.R. srls
Via Enrico Fermi, 38
85021 AVIGLIANO (PZ)
C.F. e P.IVA 02022800763

Consulente per AdR Srls



STUDIO ASSOCIATO SPEIRA
Corso Garibaldi, 54
70023 Gioi del Colle (FG)
P. IVA 03009470737

Rev	Data	Descrizione	Elaborato	Controllato	Approvato
00	01/08/2023	I emissione	Speira	Sileo	Winderg S.r.l

<p>Studio Associato Speira</p>  <p>Archeologia e Territorio</p>	<p>VPIA - DOCUMENTO DI VERIFICA PREVENTIVA DELL'INTERESSE ARCHEOLOGICO <u>Relazione archeologica</u></p>
	<p><i>Impianto Eolico "Sant'Eufemia"</i> <i>Irsina (MT)</i></p>
	<p>Luglio-Settembre 2023</p>

INDICE	2
1. INTRODUZIONE	
2. DESCRIZIONE DEGLI INTERVENTI	3
3. METODOLOGIA DELLA RICERCA ARCHEOLOGICA	4
4. INQUADRAMENTO GEOLOGICO E GEOMORFOLOGICO	7
5. INQUADRAMENTO STORICO ARCHEOLOGICO	8
5.1 Sintesi storico archeologica	10
5.2 Elenco dei siti archeologici	13
5.3 Schede dei Siti noti	18
5.4 La viabilità antica	61
5.5 I tratturi	62
6. LA RICOGNIZIONE DI SUPERFICIE	64
6.1 Metodologia di ricerca e di raccolta dei dati	63
6.2 Scheda di Ricognizione (RCG)	65
6.3 Considerazioni finali	149
7. FOTOINTERPRETAZIONE E FOTORESTITUZIONE ARCHEOLOGICA	149
8. VALUTAZIONE DEL POTENZIALE E DEL RISCHIO ARCHEOLOGICO	150
8.1 Analisi dei dati	150
8.2 Considerazioni conclusive	152
9. BIBLIOGRAFIA E SITOGRAFIA	156
10. ALLEGATI	160
TAV. 1 Carta dei Siti noti e dei vincoli	
TAV. 2 Carta della visibilità	
TAV. 3 Carta del potenziale archeologico	
TAV. 4 Carta del rischio archeologico	

Studio Associato Speira  Archeologia e Territorio	VPIA - DOCUMENTO DI VERIFICA PREVENTIVA DELL'INTERESSE ARCHEOLOGICO <u>Relazione archeologica</u>
	<i>Impianto Eolico "Sant'Eufemia"</i> <i>Irsina (MT)</i>
	Luglio-Settembre 2023

1. INTRODUZIONE

La presente relazione si propone di valutare preventivamente il potenziale e il rischio archeologico di un'area ubicata in agro del Comune di Irsina (fig. 1) interessata dalla realizzazione di un impianto eolico denominato "Sant'Eufemia"; di conseguenza lo studio è finalizzato a valutare l'impatto che deriverebbe dalla realizzazione dell'opera su beni archeologici accertati o potenziali e/o sul contesto di interesse archeologico.

Lo studio archeologico, commissionato da ADR S.r.l.s. e Winderg S.r.l., è stato redatto dalle archeologhe specializzate Annalisa Melillo, Anna Santovito e Milena Saponara in possesso dei requisiti previsti e in coerenza con le disposizioni contenute nell'art. 25 del D.Lgs. 50/2016 in materia di verifica preventiva dell'interesse archeologico e in conformità alle direttive del Ministero della Cultura (circolare DGA prot. DG-AR 410 del 20/01/2016, integrata e aggiornata con DPCM 14 febbraio 2022 - G.U. n. 88 del 14-04-22, aggiornato e integrato dalla Circolare n. 53 del 22 dicembre 2022. La ricerca e la stesura della relazione sono state effettuate nel periodo tra luglio e settembre 2023. L'attività di ricognizione è stata condotta nei giorni 30 giugno e 28 agosto 2023.



Figura 1 ubicazione dell'area di progetto su immagine satellitare (da Google Earth)

Studio Associato Speira  Archeologia e Territorio	VPIA - DOCUMENTO DI VERIFICA PREVENTIVA DELL'INTERESSE ARCHEOLOGICO <u>Relazione archeologica</u>
	<i>Impianto Eolico "Sant'Eufemia"</i> <i>Irsina (MT)</i>
	Luglio-Settembre 2023

2. DESCRIZIONE DEGLI INTERVENTI

L'impianto Eolico per la produzione di energia elettrica da fonte eolica denominato "Sant'Eufemia" sarà realizzato in un'area posta in direzione nord-ovest rispetto al centro abitato del comune di Irsina (MT). Esso prevede l'installazione di n.7 aerogeneratori da 7.2 MW, per una potenza complessiva pari a 50,40 MW.

La località in cui saranno ubicati gli aerogeneratori è stata individuata in base ad un'indagine preliminare sulle caratteristiche anemometriche del sito effettuata dalla società proponente.

Le aree interessate dalla progettazione non saranno totalmente occupate dall'impianto ma, al loro interno verranno posizionate, a debita distanza tra loro, n.7 torri eoliche con i relativi cavidotti e viabilità di servizio.

L'area in cui verrà ubicato l'impianto risulta essere di tipo agricolo; rispetto al centro abitato di Irsina (MT), gli aerogeneratori più prossimi distano circa 7 Km.

Il territorio interessato alla realizzazione dell'impianto è classificato come "Ambito extra-urbano" secondo lo strumento urbanistico vigente. Le opere civili da realizzare risultano essere compatibili con l'inquadramento urbanistico del territorio; esse, infatti, non comportano una variazione della "destinazione d'uso del territorio" e non necessitano di alcuna "variante allo strumento urbanistico", come da giurisprudenza consolidata. Come è desumibile dagli elaborati di progetto le aree interessate dalla realizzazione del parco eolico risultano per lo più di proprietà privata.

L'energia elettrica prodotta sarà convogliata mediante cavidotto al punto di consegna nella Stazione di "TERNA S.p.A." nel territorio di Oppido Lucano (PZ).

Dal punto di vista catastale, la base degli aerogeneratori ricade sulle seguenti particelle:

AEROGENERATORE	COMUNE	FG	PART.
WTG 1	IRSINA (MT)	5	130
WTG 2	IRSINA (MT)	5	40
WTG 3	IRSINA (MT)	5	5
WTG 4	IRSINA (MT)	6	9
WTG 5	IRSINA (MT)	1	166
WTG 6	IRSINA (MT)	1	17
WTG 7	IRSINA (MT)	1	122

Studio Associato Speira  Archeologia e Territorio	VP/IA - DOCUMENTO DI VERIFICA PREVENTIVA DELL'INTERESSE ARCHEOLOGICO <u>Relazione archeologica</u>
	<i>Impianto Eolico "Sant'Eufemia"</i> <i>Irsina (MT)</i>
	Luglio-Settembre 2023

Il cavidotto interno attraversa i comuni di Irsina (MT) e di Genzano di Lucania (PZ) nei seguenti fogli catastali:

- Comune di Irsina: foglio 1, 5, 6, 7;
- Comune di Genzano di Lucania: foglio 61 e 64

Il cavidotto esterno interrato attraversa i seguenti fogli catastali:

- Comune di Irsina (MT): foglio 4, 12, 14, 15, 22, 23;
- Comune di Genzano di Lucania (PZ): foglio 80;
- Comune di Oppido Lucano (PZ): foglio 25.

4

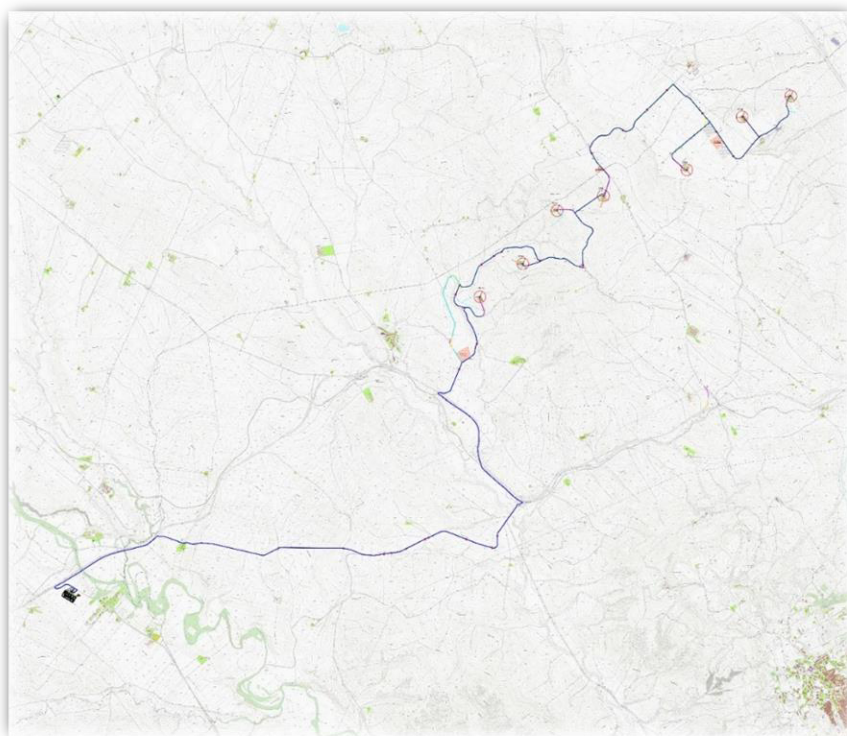


Figura 2: Tracciato del parco eolico, sottostazione elettrica ed elettrodotta

3. METODOLOGIA DELLA RICERCA ARCHEOLOGICA

Il seguente lavoro, commissionato ai sensi dell'art. 25 comma 1 del D.lgs. 50/2016 (ex D.lgs. 163/2006), è stato redatto in maniera conforme alle linee guida che il Ministero della Cultura ha emesso

Studio Associato Speira  Archeologia e Territorio	VPIA - DOCUMENTO DI VERIFICA PREVENTIVA DELL'INTERESSE ARCHEOLOGICO <u>Relazione archeologica</u>
	<i>Impianto Eolico "Sant'Eufemia"</i> <i>Irsina (MT)</i>
	Luglio-Settembre 2023

con la Circolare n. 53 del 22 dicembre 2022 che aggiorna e integra il DPCM 14 febbraio 2022 - G.U. n. 88 del 14-04-22; il presente studio è stato articolato e sviluppato, pertanto, sulla base di:

- ricerca bibliografica e di archivio;
- analisi della cartografia (storica e attuale)
- lettura della geomorfologia;
- fotointerpretazione;
- ricognizione di superficie.

5

Le attività di indagine topografica sono state condotte sulla base della seguente cartografia: Carte IGM in scala 1: 25.000, su ortofoto georeferenziate in scala 1: 5.000 e 1: 10.000, oltre che su carte tematiche: Carta Geologica d'Italia 1: 50.000 e 1: 100.000, Carta dell'uso dei suoli georeferenziate 1:5000 e PPTR Puglia.

L'attività di ricognizione archeologica è stata eseguita a piedi dai ricognitori nei campi accessibili liberamente corrispondenti all'area di progetto, ma non è stata condotta in maniera sistematica a causa della presenza di colture in uno stato avanzato di crescita.

Le aree ricognite, riferibili a particelle catastali contigue e con caratteristiche dell'uso del suolo e di visibilità uguali, sono state distinte in UR (Unità di Ricognizione); i dati provenienti dall'attività di *survey* sono stati riportati in una scheda RCG (Scheda di Ricognizione) corredata da documentazione fotografica sulla base di modelli conformi alle indicazioni ministeriali.

Contemporaneamente all'attività di ricognizione è stata condotta la ricerca bibliografica e archivistica finalizzata all'individuazione dei siti noti.

Lo spoglio dei dati d'archivio e del materiale bibliografico è stato coadiuvato dall'analisi della cartografia storica, in relazione alle aree situate in un buffer di 8,4 km di diametro rispetto a quella in cui insiste il progetto del parco eolico e ricadenti pertanto non solo nei territori di Irsina, ma anche in quelli di Genzano di Lucania immediatamente a nord-ovest. Tale scelta si rende necessaria per poter inquadrare in maniera più esaustiva le fasi di frequentazione e le scelte insediative nell'area presa in esame. Si è fatto, inoltre, riferimento ai dati forniti dalle indagini archeologiche e topografiche e a quelli desunti dalla consultazione della piattaforma GIS per l'identificazione dei siti noti, delle evidenze archeologiche e della presenza di aree soggette a vincolo archeologico. Il censimento dei siti noti ha preso avvio dall'elenco dei beni tutelati attraverso il vincolo archeologico (dal 2004 definito "Dichiarazione d'interesse" ai sensi del Codice dei Beni Culturali e del Paesaggio), ai quali si sono

Studio Associato Speira  Archeologia e Territorio	VPIA - DOCUMENTO DI VERIFICA PREVENTIVA DELL'INTERESSE ARCHEOLOGICO <u>Relazione archeologica</u>
	<i>Impianto Eolico "Sant'Eufemia"</i> <i>Irsina (MT)</i>
	Luglio-Settembre 2023

aggiunti i siti vincolati o segnalati dal PPR (Piano Paesaggistico Regionale) della Regione Basilicata - <https://rsdi.regione.basilicata.it/ppr/>.

Per l'area oggetto di indagine, il principale contributo alla conoscenza e archeologica e topografica del territorio è stato fornito dal progetto "Basentello Valley Archaeological Research Project", facente capo ai professori dell'Università canadese di Saint Mary in Halifax, Myles McCallum e Adam Hyatt, e ai dottori Greg Baker e John MacDougall. Il progetto ha riguardato l'attività di ricognizione svolta tra il 2012 e il 2014, nei territori di Irsina, di Genzano di Lucania e di Banzi. Il progetto ha interessato una zona alquanto lacunosa dal punto di vista della conoscenza archeologica e ha permesso di incrementare i dati desunti dalle indagini di Vinson negli anni '60 e '70¹ e da Small negli anni '90². Ulteriori contributi utili alla conoscenza del territorio sono scaturiti dalle indagini nel territorio di Oppido Lucano nell'alto Bradano compiute dai professori Gualtieri e Fracchia³ e, infine, dalle ricognizioni della professoressa Maria Luisa Marchi nel territorio di *Venusia* e confluite nei due volumi "*Venusia*" e "*Ager Venusinus II*". I due volumi costituiscono il completamento di un ampio progetto di ricerca ventennale nell'*ager Venusinus*, avviato negli anni '80 dal prof. Paolo Sommella⁵ e portato a termine dalla prof.ssa Maria Luisa Marchi tra il 1989 e il 2000, attraverso un *survey* estensivo e intensivo su un'area di circa 1000 kmq compresa tra la Valle dell'Ofanto e le pendici del Vulture. Questa fase di ricerca ha interessato il settore nordoccidentale e sudorientale dell'antica colonia venosina, attualmente pertinente ai comuni di Venosa, Barile, Ginestra, Ripacandida, Melfi, Lavello, Forenza, Banzi, Genzano di Lucania, Rapolla e Montemilone in Basilicata (PT) e Spinazzola in Puglia (BA).

Con lo scopo di delineare un quadro conoscitivo il più possibile completo, tutti i dati disponibili e reperiti nel corso della ricerca sono stati elaborati e processati (secondo le linee guida contenute nel DPCM 14 febbraio 2022 - G.U. n. 88 del 14-04-22, All. 1) in ambiente QGis all'interno del modulo di catalogazione MOPR-MOSI che ha permesso di riunire in un unico contenitore sia tematismi (PTPR e altri), *shapefile* e livelli WMS provenienti dai vari GIS online.


¹ Vinson 1972.

² Small 1998.

³ Fracchia, Gualtieri 2011; Fracchia, Mattioli 2010

⁴ M. L. Marchi, G. Sabbatini, *Venusia* (Forma Italiae 37), Firenze, 1996; M. L. Marchi, *Ager Venusinus II*, Firenze, 2010

⁵ Le indagini ebbero inizio nel 1985 e videro la collaborazione tra la cattedra di Topografia dell'Italia Antica dell'Università degli Studi di Roma "La Sapienza", della quale era responsabile il prof. Sommella, e la Soprintendenza Archeologia della Basilicata allora diretta da A. Bottini.

Studio Associato Speira  Archeologia e Territorio	VPIA - DOCUMENTO DI VERIFICA PREVENTIVA DELL'INTERESSE ARCHEOLOGICO <u>Relazione archeologica</u>
	<i>Impianto Eolico "Sant'Eufemia"</i> <i>Irsina (MT)</i>
	Luglio-Settembre 2023

Il risultato di questo lavoro consiste nella produzione di una sintesi delle fasi di civilizzazione che si sono succedute nel territorio e di una cartografia di dettaglio con indicazione dei siti noti e delle aree soggette a vincolo archeologico, dall'antichità al medioevo, finalizzata ad individuare le aree con potenziale archeologico.

4. INQUADRAMENTO GEOLOGICO E GEOMORFOLOGICO

Per l'inquadramento geomorfologico si è fatto riferimento alla Carta Geologica D'Italia, in scala 1: 100.000; l'area oggetto di studio ricade nella parte centrale del Foglio 188 "Gravina in Puglia".

Il territorio oggetto di questa indagine rientra nell'ambito geologico montano-collinare, in particolare nei settori esterni dell'Appennino Lucano. Più specificatamente, dal punto di vista geologico-strutturale l'area è ubicata in corrispondenza della cerniera catena-avanfossa, con elementi morfostrutturali differenti tra il settore occidentale e quello orientale. Il settore più settentrionale di quest'area è contraddistinta da una serie di dorsali sub-parallele che si sviluppano dal Monte Vulture fino al fiume Basento e che contraddistinguono il settore più esterno dell'Appennino Lucano. Questi rilievi, che raggiungono i 1100 m di altitudine, si raccordano ad Est alle basse colline dell'area bradanica, tra le quali si collocano le valli segnati dai fiumi Bradano e Basento e dai loro affluenti.

L'aspetto dominante è quello di un'area petrosa con forme ondulate e incise. Il popolamento della zona è sparso, con nuclei abitati rari e densità della popolazione bassa. L'area è ubicata a ridosso della Fossa Bradanica in un paesaggio caratterizzato da un territorio lievemente ondulato scavato dal Bradano e dai suoi affluenti, caratterizzato da un paesaggio fortemente omogeneo di dolci colline con suoli alluvionali profondi e argillosi. Tra i rilievi si individuano le vallecole e le valli terrazzate dei corsi d'acqua e dei corsi alluvionali. La fisionomia del paesaggio è caratterizzata da distese di riquadri coltivati a cereali sui fianchi dei rilievi ondulati e da centri abitati posti sulle sommità dei rilievi più pronunciati. All'interno dei solchi torrentizi alluvionali si individuano alcune aree caratterizzate da vegetazione boschiva. In genere, la geologia della zona corrisponde ad argille Subappennine, databili al Pliocene superiore.

Il più grande corso d'acqua è rappresentato dal fiume Bradano, che costituisce il limite SO dell'area interessata, dal suo affluente Fiumarella, a NO, dal Torrente Percopo che delimita l'area a N

Studio Associato Speira  Archeologia e Territorio	VPIA - DOCUMENTO DI VERIFICA PREVENTIVA DELL'INTERESSE ARCHEOLOGICO <u>Relazione archeologica</u>
	<i>Impianto Eolico "Sant'Eufemia"</i> <i>Irsina (MT)</i>
	Luglio-Settembre 2023

e il torrente Basentello che delimita l'area a est. I sette aerogeneratori sono situati sulle dorsali dei rilievi a N del centro abitato di Irsina, in punti che sfruttano le correnti eoliche che si incanalano nei valloni alluvionali. Nello specifico, l'impianto eolico è collocato tra il fiume Bradano a ovest e e il torrente Basentello a avest.

I terreni affioranti nell'area del parco in oggetto sono caratterizzati soprattutto da conglomerati, per lo più incoerenti o debolmente cementati, con lenti sabbiose e a volte con resti di macrofossili, la cui formazione è da scrivere al Calabriano, e in alcune zone più a ovest presentano nella parte sottostante sabbie giallastre, a volte rossastre, con livelli arenacei e lenti ciottoloso-conglomeratiche, con la presenza a volte di macrofossili risalenti allo stesso periodo del Calabriano. I conglomerati sono formati da ciottoli di piccolo modulo, costituiti da arenarie, calcari vari e sono suborizzontali con una pendenza a volte di circa 10°. Prima di ritornare su terreni di conglomerati del Calabriano, nel tratto più inclinato e impervio il tragitto attraversa la striscia costituita da sabbie giallastre del Calabriano.



Figura 3: ubicazione dell'area di progetto su stralcio del Foglio n. 188 "Gravina in Puglia" della Carta Geologica D'Italia in scala 1: 100.000



Figura 4: ubicazione dell'area di progetto su dettaglio e stralcio Foglio n. 188 "Gravina in Puglia" della Carta Geologica D'Italia in scala 1: 100.000

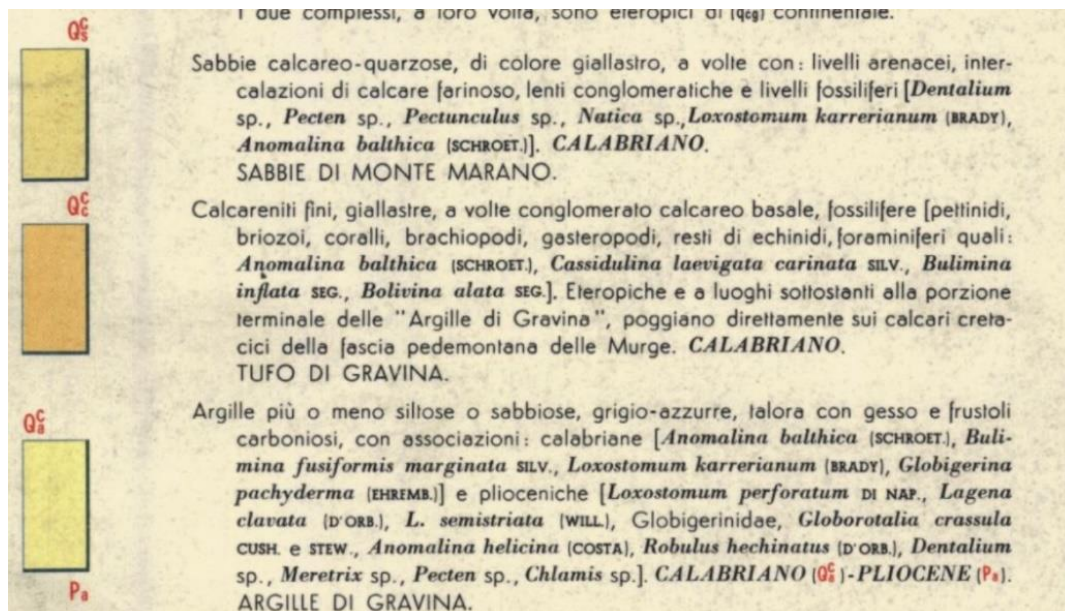


Figura 5: Stralcio della legenda del Foglio n. 188 "Gravina in Puglia" della Carta Geologica D'Italia in scala 1: 100.000

Studio Associato Speira  Archeologia e Territorio	VPIA - DOCUMENTO DI VERIFICA PREVENTIVA DELL'INTERESSE ARCHEOLOGICO <u>Relazione archeologica</u>
	<i>Impianto Eolico "Sant'Eufemia"</i> <i>Irsina (MT)</i>
	Luglio-Settembre 2023

5. INQUADRAMENTO STORICO ARCHEOLOGICO

5.1 Sintesi storico archeologica

Il territorio oggetto d'indagine appare piuttosto vario e articolato, essendo posto al confine tra aree con diversa valenza culturale⁶.

Il territorio di Irsina conserva, malgrado le numerosissime trasformazioni, i segni di un popolamento ininterrotto che comincia già dal Paleolitico superiore. Ma è soprattutto col Neolitico che hanno inizio i processi di territorializzazione da parte delle comunità umane che qui si insediarono. In particolare, l'introduzione dell'agricoltura ha costituito il presupposto essenziale per la nascita di un sistema insediativo oramai stanziale con un'economia agro-pastorale, come nel resto dell'Italia meridionale. Tuttavia mentre nella valle dell'Ofanto e nel Materano si assiste alla nascita dei grandi villaggi trincerati⁷, caratterizzati da lunghi fossati esterni e dai numerosi *compounds* all'interno⁸, il sistema insediativo più diffuso nel territorio dell'entroterra appare spesso costituito da un solo nucleo composto da un singolo edificio abitativo, racchiuso in un unico recinto e riconducibile ad un unico gruppo. Tali caratteristiche abitative, indice di mancata tendenza all'aggregazione, sembrerebbero in parte ascrivibili alle caratteristiche geomorfologiche delle colline dell'entroterra, meno definite e con scarsa predisposizione all'agricoltura⁹. Tuttavia, la scarsità e frammentarietà della documentazione a nostra disposizione non consente di stabilire con certezza la tipologia abitativa all'interno degli insediamenti e adopera in maniera semplicistica il termine di capanna¹⁰.

In relazione all'età Preistorica e al Neolitico, le ricognizioni condotte dal prof. M. nel 2014 nell'area oggetto di indagine hanno rilevato la presenza di pochi frammenti di ceramica ad impasto e due frammenti di litica in selce e uno di ossidiana esclusivamente nel territorio comunale di Irsina, in Località la Serra Di Monaco, anche se probabilmente frutto di dilavamenti alluvionali¹¹.

A partire dal secondo millennio l'Italia meridionale, e in particolare il settore sudorientale della penisola, è accomunata da analoghi fenomeni evolutivi e culturali che vedono un infittirsi della trama insediativa nelle zone costiere e lagunari e una frequentazione meno intensa nella fascia interna pedemontana. Gli abitati identificati nell'entroterra collinare hanno generalmente estensioni ridotta e una durata piuttosto breve che mai copre l'intera età del Bronzo¹². Nel territorio in questione non sono stati individuati siti relativi a questa fase storica.

⁶ Marchi 2010, 29; Marchi- Sabbatini 1996; Marchi 1999, pp. 110-114

⁷ Cipolloni Sampò 1992, pp. 334-365; Radi 1999, pp. 31-65; Coppola 1983.

⁸ Questa tipologia di insediamento è diffusa soprattutto nel Tavoliere; cfr. Cassano- Manfredini 1986, pp. 179-186; Jones 1987, p. 221, nn. 246, 247-248-249; Antonacci Sanpaolo 1993.

⁹ Tinè - Simone 1984, pp. 75-100; Marchi 2010, p. 32.

¹⁰ Marchi 2010, p. 32; Cipolloni Sampò 1992, pp. 51-72.

¹¹ McCallum, Baker, Garofalo, Zotta, Parsons 2014, p. 16.

¹² Marchi 2010, p. 34.

Studio Associato Speira  Archeologia e Territorio	VPIA - DOCUMENTO DI VERIFICA PREVENTIVA DELL'INTERESSE ARCHEOLOGICO <u>Relazione archeologica</u>
	<i>Impianto Eolico "Sant'Eufemia"</i> <i>Irsina (MT)</i>
	Luglio-Settembre 2023

A partire dall'età del Ferro (X-IX secolo a.C.) si registrano i primi significativi cambiamenti nelle modalità insediative e nella cultura materiale che contemporaneamente investono anche la Puglia settentrionale, con una maggiore propensione all'occupazione di più ampi pianori come quelli di Lavello e di Banzi¹³. A partire dall'VIII secolo a.C., l'area è popolata da gruppi antropici dauni, connotati da una specificità del rituale funerario, della produzione ceramica e del sistema insediativo¹⁴. Il territorio vede fiorire in epoca daunia una fitta serie di villaggi, alle volte molto vicini tra loro. Per l'area in esame, mancano tuttavia dati relativi all'età del ferro e all'età protostorica. Lo stesso dicasi per il periodo compreso tra il V e il IV secolo a.C., nonostante sia documentata una generale fioritura della cultura daunia non solo nella Puglia settentrionale, ma anche nell'entroterra della piana dell'Ofanto fino alle pendici del Vulture. Da qui domina invece un paesaggio montuoso costellato da insediamenti caratterizzati da cultura nord lucana¹⁵.

Per l'età arcaica, scarse risultano essere le informazioni a proposito dell'estensione dei territori di competenza dei singoli centri, ad eccezione dei centri principali di Forenza e Banzi¹⁶.

Il quadro territoriale risulta più ricco per l'arco cronologico di V-IV secolo a.C., durante il quale il territorio preso in esame si identifica come estrema propaggine della Daunia e si va costellando di fattorie ed edifici rurali aventi ruolo di produzione agricola e di attività artigianali indirizzate al mercato locale¹⁷.

A partire dal IV secolo a.C., si verificano i primi sostanziali cambiamenti a seguito dell'intervento dei romani nei confronti dei *principes* dauni contro i sanniti, avvenimento collocato convenzionalmente nel 326 a.C. Secondo le fonti, l'alleanza con le popolazioni Apule si sarebbe consolidata nel 321 a.C., dopo la sconfitta dei romani da parte dei sanniti alle forche Caudine. L'alleanza tra apuli e romani si concretizzò nella fondazione della colonia romana di *Luceria* (315 a.C.) e successivamente in quella di *Venusia* (291 a.C.), in seguito alla quale i sanniti vennero isolati definitivamente¹⁸. Il processo di romanizzazione produsse cambiamenti profondi sui paesaggi urbani e rurali dell'*ager Venusinus*, condizionandone le dinamiche insediative, economiche, politiche e sociali¹⁹. Gradualmente scompare il fitto sistema di insediamenti sparsi di tipo vicano-paganico, diffuso durante la fase precedente, e si diffonde il modello insediativo urbano attraverso la definizione di alcuni centri, funzionali per la nuova organizzazione del territorio controllato da Roma.

La pianificazione urbana del centro di *Venusia* comportò la riorganizzazione di un vasto territorio circostante. Le campagne, per ampi tratti suddivise dalla centuriazione, videro, accanto al persistere dei villaggi, la realizzazione di case coloniche, fattorie, e ville, la cui distribuzione è ormai

¹³ Bottini 1982, pp. 154-155.

¹⁴ Il termine 'dauni' compare solo in fonti romane di derivazione greca: in Diodoro (XIX, 10, 2), Polibio (III, 88, 3 -5) e Strabone (V, 4, 2). Sui sistemi insediativi dauni cfr.: Marchi 2000, pp. 230-242; Bottini 1982, p. 98; Marchi 2009, pp. 327-367.

¹⁵ Marchi 2010, p. 35.

¹⁶ Marchi 2010, p. 37.

¹⁷ Marchi 2010, pp. 37-38

¹⁸ Grelle 2008, pp. 365-367.

¹⁹ Marchi 2008.

Studio Associato Speira  Archeologia e Territorio	VPIA - DOCUMENTO DI VERIFICA PREVENTIVA DELL'INTERESSE ARCHEOLOGICO <u>Relazione archeologica</u>
	<i>Impianto Eolico "Sant'Eufemia"</i> <i>Irsina (MT)</i>
	Luglio-Settembre 2023

finalizzata alla lottizzazione dei terreni per la sussistenza della colonia. Tra le tipologie insediative più diffuse nel territorio vi è la fattoria di piccole dimensioni, rintracciata nel sito di Piana Zaccari, nel territorio di Genzano di Lucania²⁰

Il quadro che segue la guerra annibalica è storicamente rappresentato in termini di decadenza economica e sociale e quindi di spopolamento, documentato dalla notizia relativa alla decisione del senato di inviare nell'ager *Venusinus* un numero congruo di coloni per rinforzare numericamente la cittadinanza²¹. In realtà la fase annibalica e quella immediatamente successiva giocarono un ruolo fondamentale nel processo di trasformazione territoriale legata all'evoluzione produttiva e insediativa. A partire dalla tarda età repubblicana e nella prima età imperiale, quando il settore nord-orientale della Basilicata venne inserito nella *Regio II*, si diffusero sistematicamente nelle campagne le ville, strutture residenziali e produttive, al centro di grandi possedimenti territoriali, spesso a continuità di vita sino all'età tardoantica. Il fenomeno investe non solo l'area della colonia venusina, ma tutta la valle dell'Ofanto e gran parte dell'area apula, avviando un processo che sarà completato nella piena età imperiale con la nascita del latifondo²².

Non mancano inoltre le attestazioni sugli insediamenti rustici di età imperiale caratterizzati dalla presenza di fattorie o semplici edifici rurali che appaiono dislocati su tutto il territorio oggetto di indagine, andando ad affiancarsi o a sovrapporsi, talvolta con continuità fino ad epoca tardoantica, ai siti produttivi di epoca repubblicana-tardorepubblicana. Fattorie e edifici rurali di età imperiale sono state riscontrate nel territorio di Irsina, nei pressi di Masseria Taccone²³, Masseria Sparacannone²⁴ e Serra Montavuto²⁵, e nel territorio di Genzano di Lucania, nelle località di Capra Rossa²⁶ e Erba Panni²⁷, spesso a continuità di vita fino al IV secolo d.C.

Dopo l'età imperiale si assiste alla crisi di gran parte dei piccoli insediamenti e delle fattorie e a favore della sopravvivenza delle grandi ville fino al V-VI secolo, con una concentrazione della proprietà e con la nascita di piccoli nuclei insediativi intorno al complesso principale, talvolta complessi termali e strutture legate alla produzione di laterizi²⁸.

I segni di difficoltà nell'economia agraria si riscontrano soprattutto tra il II e il III secolo. In questa fase è testimoniato l'abbandono di circa la metà degli insediamenti produttivi connesso alla caduta delle esportazioni apule di vino e olio. Nel corso del III secolo, il numero dei nuclei rurali appare piuttosto esiguo nel potentino ed essenzialmente concentrato lungo i percorsi viari principali, quali la *via Herculia*, resa pubblica in età tetrarchica, la via Appia ad Ovest e lungo la via Venosa-Canosa

²⁰ McCallum, Hyatt, Baker, MacDougall 2013, p. 47.

²¹ Livio XXXI, 49, 6; Marchi 2010, p. 40

²² Volpe 199; Marchi 2004, pp. 137-140; Marchi 2010, p. 40.

²³ McCallum, Hyatt, Baker, MacDougall 2012, pp. 6-8.

²⁴ McCallum, Hyatt, Baker, MacDougall 2013, pp. 17-18.

²⁵ McCallum, Hyatt, Baker, MacDougall 2013, p. 21.

²⁶ McCallum, Hyatt, Baker, MacDougall 2012, pp. 10-11.

²⁷ McCallum, Hyatt, Baker, MacDougall 2013, p. 8.

²⁸ Pani 1988, pp. 34-37; Marchi 2010, p. 42; Vera 2005, pp. 31-33.

Studio Associato Speira  Archeologia e Territorio	VPIA - DOCUMENTO DI VERIFICA PREVENTIVA DELL'INTERESSE ARCHEOLOGICO <u>Relazione archeologica</u>
	<i>Impianto Eolico "Sant'Eufemia"</i> <i>Irsina (MT)</i>
	Luglio-Settembre 2023

a Nord della quale si ha notizia di un intervento di sistemazione sempre in età tetrarchica²⁹. Il paesaggio agrario, a partire dall'età tardoromana, non pare tuttavia particolarmente stravolto rispetto all'età imperiale. La continuità di distribuzione e organizzazione del territorio permangono sostanzialmente invariate in relazione al sistema catastale e alla viabilità.

Dal IV secolo d.C. il nuovo assetto amministrativo dell'Impero romano sancì la nascita della *Regio Secunda* della quale questo comprensorio faceva parte. Il riordinamento in province implicò cambiamenti radicali sia dal punto di vista politico che territoriale. Caratteristiche di questo periodo furono la crescita economica, avviatasi già a partire dalla media età imperiale, e l'accelerazione del processo di gerarchizzazione dei centri urbani che accentuò le differenze tra le città di maggior rilievo e i centri minori. Nell'insieme, il sistema insediativo, risulta basato sulla presenza di grandi ville e sul *vicus*, diretto erede dei complessi polinucleati di età imperiale. Il fenomeno più diffuso è quello della rarefazione e contemporaneamente dell'enorme sviluppo monumentale delle ville, presente sia in area lucana che daunia. In particolare, nelle zone interne della Lucania è confermata una coesistenza tra *vici* e *villae*, evidentemente collegata alla diffusione della cerealicoltura anche in quest'area della Lucania³⁰. Il fenomeno della concentrazione terriera comporta non solo la scomparsa di molte ville ma anche il declassamento di molte delle ville minori a semplici fattorie, depositi o case rurali dipendenti dalla villa più grande. Tra VI e VII sec. d.C. prevale nella zona del Vulture-Melfese la tendenza all'insediamento sparso con sepolture anche isolate. Dalla guerra greco-gotica alla seconda riconquista bizantina questa parte del territorio sarà oggetto di conquista che tuttavia non portò ad un insediamento consolidato o ad un popolamento vero e proprio. Il sistema del *vicus* permane per essere soppiantato solo nominalmente dal villaggio³¹. Tra VIII e IX secolo si riscontra una cesura che potrebbe tuttavia imputarsi ad una scarsa conoscenza di testimonianze materiali riferibili a questo periodo. Nei centri urbani pare comunque riscontrarsi un restringimento e una destrutturazione dell'area occupata³². Per alcuni insediamenti, una documentazione è attestata a partire dall'XI secolo, quando si impiantarono casali, torri, castelli e conventi.

5.2 Elenco dei siti archeologici

Nella seguente tabella sono riportati i siti noti gravitanti nell'area del progetto. I siti editi sono in totale 80 ed elencati riportando la numerazione del *Rapporto sulle attività archeologiche nei territori di Banzi, Genzano di Lucania ed Irsina (Basentello Valley Archaeological Research Project)* del 2012, 2013 e 201

²⁹ Alvisi 1970, p. 105; Volpe 1996, pp. 147-150; Marchi 2010, p. 42.

³⁰ Volpe 1996, p. 204; Goffredo -Volpe 2005, pp. 224-233; Gualtieri 2000, pp. 372-385; Grelle 1986, pp. 391-392; Volpe 2000; PP. 314-318; Marchi 2010, PP. 42-43.

³¹ Marchi 2005

³² Marchi 2010, p. 43.

Studio Associato Speira  Archeologia e Territorio	VPia - DOCUMENTO DI VERIFICA PREVENTIVA DELL'INTERESSE ARCHEOLOGICO <u>Relazione archeologica</u>
	<i>Impianto Eolico "Sant'Eufemia"</i> <i>Irsina (MT)</i>
	Luglio-Settembre 2023


N.	N. BIBL.	COMUNE	LOCALITÀ	OGGETTO	DATAZIONE	VINCOLO
1	C025	Genzano di Lucania	<i>Masseria Cafiero</i>	Area di fr. fittili	Età medievale	Segnalazione archeologica
2	A048	Genzano di Lucania	<i>Erba Panni</i>	Area di fr. fittili pertinente ad un insediamento	Dall'età classica all'età tardoantica	Segnalazione archeologica
3	A047	Genzano di Lucania	<i>Erba Panni</i>	Area di fr. fittili pertinente ad un insediamento	Dall'età classica all'età tardoantica	Segnalazione archeologica
4	A021	Genzano di Lucania	<i>Erba Panni</i>	Area di fr. fittili pertinente ad una struttura insediativa	II-IV secolo d.C.	Segnalazione archeologica
5	A022	Genzano di Lucania	<i>Erba Panni</i>	Area di fr. fittili pertinente ad una struttura insediativa	Dal periodo primo imperiale fino al periodo tardoantico	Segnalazione archeologica
6	A023	Genzano di Lucania	<i>Erba Panni</i>	Area di fr. fittili pertinente ad una struttura insediativa	Fine età del ferro-VI-V secolo a.C.	Segnalazione archeologica
7		Genzano di Lucania	<i>Castello di Monteserico</i>	Castello	Età medievale	
8	A052	Genzano di Lucania	<i>Serpente</i>	Area di fr. fittili pertinente ad un insediamento	Dall'età classica all'età ellenistica	Segnalazione archeologica
9	A056	Genzano di Lucania	<i>Serra Fontana Vetere/Serpente</i>	Area di fr. fittili pertinente ad un insediamento	Dalla media età de ferro all'età ellenistica/ repubblicana	Segnalazione archeologica
10	B034	Genzano di Lucania	<i>Serra Fontana Vetere</i>	Area di fr. fittili	Dall'età classica all'età ellenistica/repubblicana	Segnalazione archeologica
11	B035	Genzano di Lucania	<i>Serra Fontana Vetere</i>	Area di fr. fittili pertinente ad una fattoria	Dall'età classica all'età ellenistica/repubblicana	Segnalazione archeologica
12	B028	Genzano di Lucania	<i>Serra Fontana Vetere</i>	Area di fr. fittili pertinente ad una fattoria o casa rurale	Dall'età classica all'età ellenistica/repubblicana	Segnalazione archeologica
13	B031	Genzano di Lucania	<i>Serra Fontana Vetere</i>	Area di fr. fittili pertinente ad un insediamento	Dal IV al III-II secolo a.C.	Segnalazione archeologica
14	A051	Genzano di Lucania	<i>Serra Fontana Vetere</i>	Area di fr. fittili pertinente ad un edificio	Dall'età classica all'età repubblicana/prima imperiale	Segnalazione archeologica
15	A055	Genzano di Lucania	<i>Serra Fontana Vetere</i>	Area di fr. fittili pertinente ad un insediamento	Dall'età classica all'età ellenistica/repubblicana	Segnalazione archeologica
16	A050	Genzano di Lucania	<i>Serra Fontana Vetere</i>	Area di fr. fittili pertinente ad un edificio	Dall'età classica all'età ellenistica/ repubblicana	Segnalazione archeologica
17	A057	Genzano di Lucania	<i>Serra Fontana Vetere</i>	Area di fr. fittili pertinente ad un insediamento	Dall'età classica all'età ellenistica/repubblicana	Segnalazione archeologica
18	A049	Genzano di Lucania	<i>Serra Fontana Vetere</i>	Area di fr. fittili pertinente ad un edificio	Dall'età classica all'età ellenistica/ repubblicana	Segnalazione archeologica
19	B073	Genzano di Lucania	<i>Fontana dei Fichi</i>	Area di fr. fittili pertinente ad una fattoria o casa rurale	Dall'età arcaica alla prima età imperiale	Segnalazione archeologica

Studio Associato Speira  Archeologia e Territorio	VPia - DOCUMENTO DI VERIFICA PREVENTIVA DELL'INTERESSE ARCHEOLOGICO <u>Relazione archeologica</u>	
	<i>Impianto Eolico "Sant'Eufemia"</i> <i>Irsina (MT)</i>	
	Luglio-Settembre 2023	

20	B072	Genzano di Lucania	<i>Fontana dei Fichi</i>	Area di fr. fittili pertinente ad una fattoria o casa rurale	Dall'età classica all'età ellenistica/ repubblicana	Segnalazione archeologica
21	B069	Genzano di Lucania	<i>Piana di Zaccari</i>	Area di fr. fittili pertinente ad un piccolo insediamento	Dall'età classica all'età ellenistica (fine IV- inizi II secolo a.C.)	Segnalazione archeologica
22	B066	Genzano di Lucania	<i>Piana di Zaccari</i>	Area di fr. fittili	Età ellenistica	Segnalazione archeologica
23	B049	Genzano di Lucania	<i>Serra Fontana Vetere/Masseria Leggiadro</i>	Area di fr. fittili pertinente ad una fattoria	Dall'età classica all'età ellenistica (IV-II secolo a.C.)	Segnalazione archeologica
24	A059	Genzano di Lucania	<i>Serra Fontana Vetere</i>	Area di fr. fittili pertinente ad una struttura	Dall'età classica all'età ellenistica/ repubblicana	Segnalazione archeologica
25	A060	Genzano di Lucania	<i>Serra Fontana Vetere</i>	Area di fr. fittili pertinente ad una struttura	Dall'età classica all'età tardoantica	Segnalazione archeologica
26	A061	Genzano di Lucania	<i>Serra Fontana Vetere</i>	Area di fr. fittili pertinente ad una struttura	Dall'età classica all'età tardoantica	Segnalazione archeologica
27	A062	Genzano di Lucania	<i>Serra Fontana Vetere</i>	Area di fr. fittili pertinente ad una struttura	Dall'età classica all'età tardoantica	Segnalazione archeologica
28	B023	Genzano di Lucania	<i>Cantoniera</i>	Area di fr. fittili pertinente ad una fattoria	Dall'età classica all'età tardoantica	Segnalazione archeologica
29	B024	Genzano di Lucania	<i>Cantoniera</i>	Area di fr. fittili	Non ben databile: forse del periodo primo imperiale	Segnalazione archeologica
30	B026	Genzano di Lucania	<i>Cantoniera</i>	Area di fr. fittili	Dall'età classica all'età ellenistica/ repubblicana	Segnalazione archeologica
31	B025	Genzano di Lucania	<i>Cantoniera</i>	Area di fr. fittili	Prima età imperiale	Segnalazione archeologica
32	B071	Genzano di Lucania	<i>Piana di Zaccari</i>	Area di fr. fittili pertinente ad una fattoria	V secolo a.C. -I secolo d.C.	Segnalazione archeologica
33	B058	Genzano di Lucania	<i>Tenimento Montecchio</i>	Area di fr. fittili pertinente ad un insediamento	Dall'età classica all'età tardo antica	Segnalazione archeologica
34	B057	Genzano di Lucania	<i>Crisostomo</i>	Area di fr. fittili pertinente ad una fattoria	Prima età imperiale	Segnalazione archeologica
35	B059	Genzano di Lucania	<i>Tenimento Montecchio</i>	Area di fr. fittili	Dall'età del ferro all'età tardo antica	Segnalazione archeologica
36	C036	Genzano di Lucania	<i>Masseria Sergente</i>	Area di fr. fittili	Dalla tarda età imperiale all'età tardo antica	Segnalazione archeologica
37	B022	Irsina	<i>Spalle della Torre</i>	Area di fr. fittili pertinente ad una casa o fattoria	Dall'età classica all'età tardo antica	Segnalazione archeologica
38	B056	Irsina	<i>D'Errico</i>	Area di fr. fittili pertinente ad un insediamento	Dall'età classica all'età primo imperiale	Segnalazione archeologica
39	C033	Irsina/Genzano di Lucania	<i>Cava D'Errico/Piana Cardone</i>	Area di fr. fittili	Dall'età arcaica all'età tardo antica	Segnalazione archeologica
40	B051	Irsina	<i>Piana Cardone</i>	Area di fr. fittili	Dalla tarda età del ferro all'età tardo antica	Segnalazione archeologica
41	B052	Irsina	<i>Piana Cardone</i>	Area di fr. fittili pertinente ad una fattoria o azienda agricola	Dalla tarda età del ferro all'età tardo antica	Segnalazione archeologica

Studio Associato Speira  Archeologia e Territorio	VPJA - DOCUMENTO DI VERIFICA PREVENTIVA DELL'INTERESSE ARCHEOLOGICO				
	<u>Relazione archeologica</u>				
	<i>Impianto Eolico "Sant'Eufemia"</i> <i>Irsina (MT)</i>				
Luglio-Settembre 2023					

42	B054	Irsina	<i>Piana Cardone</i>	Area di fr. fittili pertinente ad una fattoria	Dalla tarda età imperiale all'età tardo antica (III-V secolo d.C.)	Segnalazione archeologica
43	B053	Irsina	<i>Piana Cardone</i>	Area di fr. fittili pertinente ad una casa o fattoria	Dalla media età imperiale all'età tardo antica	Segnalazione archeologica
44	B055	Irsina	<i>Piana Cardone</i>	Area di fr. fittili pertinente ad un insediamento	Età neolitica; età medio imperiale	Segnalazione archeologica
45	C035	Genzano di Lucania	<i>Cava D'Errico</i>	Area di fr. fittili pertinente ad un insediamento	Neolitico; dall'età classica all'età ellenistica/ repubblicana	Segnalazione archeologica
46	B062	Irsina	<i>Torrente Basentello</i>	Area di fr. fittili	Non databile	Segnalazione archeologica
47	B063	Irsina	<i>Masseria Piana Cardone</i>	Area di fr. fittili	Prima età imperiale	Segnalazione archeologica
48	B064	Irsina	<i>Masseria Piana Cardone</i>	Area di fr. fittili pertinente ad una villa	Dall'età repubblicana alla prima età imperiale	Segnalazione archeologica
49	B065	Irsina	<i>Notargiacomo</i>	Area di fr. fittili pertinente ad una villa	Dalla media età imperiale all'età tardo antica	Segnalazione archeologica
50	C032	Irsina	<i>Spalle della Torre</i>	Area di fr. fittili	Dall'età classica all'età tardo antica	Segnalazione archeologica
51	C030	Irsina	<i>Spalle della Torre</i>	Area di fr. fittili	Non databile	Segnalazione archeologica
52	C029	Irsina	<i>Manca del Brigante</i>	Area di fr. fittili pertinente ad una grande fattoria o ad un piccolo villaggio	Dall'età arcaica (VI secolo a.C.) all'età tardo antica	Segnalazione archeologica
53	C031	Irsina	<i>Manca del Brigante</i>	Area di fr. fittili	Dall'età repubblicana all'età tardo antica	Segnalazione archeologica
54	C028	Irsina	<i>Manca del Brigante</i>	Area di fr. fittili pertinente ad una fattoria	Dall'età ellenistica all'età tardo antica	Segnalazione archeologica
55	B046	Irsina	<i>Masseria Orlando</i>	Area di fr. fittili pertinente ad un insediamento produttivo	1700-1900	Segnalazione archeologica
56	B048	Irsina	<i>Masseria Orlando</i>	Area di fr. fittili pertinente ad un insediamento produttivo	1700-1900	Segnalazione archeologica
57	B047	Irsina	<i>Masseria Orlando</i>	Area di fr. fittili pertinente ad un insediamento produttivo	1700-1900	Segnalazione archeologica
58	C027	Irsina	<i>Serra Montavuto</i>	Area di fr. fittili	Dalla prima età imperiale all'età tardo antica	Segnalazione archeologica
59	C026	Irsina	<i>Serra Montavuto</i>	Area di fr. fittili	Dalla prima età imperiale all'età tardo antica	Segnalazione archeologica
60	A039	Irsina	<i>Serra Montavuto</i>	Area di fr. fittili pertinente ad un edificio rurale	II-V secolo d.C.	Segnalazione archeologica
61	A037	Irsina	<i>Masseria Sparacannone</i>	Area di fr. fittili pertinente ad un insediamento	Dall'età repubblicana all'età tardo antica	Segnalazione archeologica

Studio Associato Speira  Archeologia e Territorio	VPIA - DOCUMENTO DI VERIFICA PREVENTIVA DELL'INTERESSE ARCHEOLOGICO <u>Relazione archeologica</u>	
	<i>Impianto Eolico "Sant'Eufemia"</i> <i>Irsina (MT)</i>	
	Luglio-Settembre 2023	

62	A036	Irsina	<i>Masseria Sparacannone</i>	Area di fr. fittili pertinente ad un insediamento produttivo	III-VI secolo d.C.	Segnalazione archeologica
63	A035	Genzano di Lucania	<i>Masseria Sparacannone</i>	Area di fr. fittili pertinente ad un insediamento produttivo	III-VI secolo d.C.	Segnalazione archeologica
64	A028	Irsina	<i>Taccone</i>	Area di fr. fittili pertinente ad un insediamento produttivo	I a.C. -II secolo d.C.	Segnalazione archeologica
65	A046	Genzano di Lucania	<i>Jazzo Zacconette</i>	Area di fr. fittili pertinente ad una struttura isolata	Non databile	Segnalazione archeologica
66	A032	Genzano di Lucania	<i>Contrada Siano</i>	Area di fr. fittili pertinente ad un edificio	Dall'età primo imperiale all'età tardo antica	Segnalazione archeologica
67	A034	Genzano di Lucania	<i>Contrada Siano</i>	Area di fr. fittili pertinente ad un edificio	Dall'età classica all'età repubblicana	Segnalazione archeologica
68	A033	Genzano di Lucania	<i>Contrada Siano</i>	Area di fr. fittili pertinente ad una struttura	Dall'età classica all'età repubblicana	Segnalazione archeologica
69	A031	Genzano di Lucania	<i>Contrada Siano</i>	Area di fr. fittili pertinente ad un edificio	Dall'età classica all'età tardo antica	Segnalazione archeologica
70	A029	Genzano di Lucania	<i>Contrada Siano</i>	Area di fr. fittili pertinente ad un insediamento	IX-XI secolo	Segnalazione archeologica
71	A042	Genzano di Lucania	<i>S. Germano</i>	Area di fr. fittili pertinente ad una fattoria	III-V secolo d.C.	Segnalazione archeologica
72	A043	Genzano di Lucania	<i>S. Germano</i>	Area di fr. fittili pertinente ad una fattoria	III-V secolo d.C.	Segnalazione archeologica
73	B042	Genzano di Lucania	<i>Torrente La Fara</i>	Area di fr. fittili pertinente ad una fattoria o azienda agricola	Dall'età classica all'età tardo antica	Segnalazione archeologica
74	B043	Genzano di Lucania	<i>Torrente La Fara</i>	Area di fr. fittili pertinente ad una presenza residenziale	Dall'età primo imperiale all'età tardo imperiale/ tardo antica	Segnalazione archeologica
75	A025	Genzano di Lucania	<i>Masseria Erba Panni</i>	Area di fr. fittili pertinente ad un insediamento	IV-I secolo a.C.	Segnalazione archeologica
76	A024	Genzano di Lucania	<i>Masseria Erba Panni</i>	Area di fr. fittili pertinente ad un insediamento	IV-I secolo a.C.	Segnalazione archeologica
77	A027	Genzano di Lucania	<i>Masseria Erba Panni</i>	Area di fr. fittili pertinente ad un insediamento	IV-I secolo a.C.	Segnalazione archeologica
78	A026	Genzano di Lucania	<i>Masseria Erba Panni</i>	Area di fr. fittili pertinente ad un insediamento	IV-I secolo a.C.	Segnalazione archeologica
79	A044	Genzano di Lucania	<i>Serpente</i>	Area di fr. fittili pertinente ad una fattoria	Neolitico - Prima età imperiale	Segnalazione archeologica
80	A030	Genzano di Lucania	<i>Contrada Siano</i>	Area di fr. fittili pertinente ad un edificio	Dall'età tardo antica all'età medievale	Segnalazione archeologica

Studio Associato Speira  Archeologia e Territorio	VPia - DOCUMENTO DI VERIFICA PREVENTIVA DELL'INTERESSE ARCHEOLOGICO <u>Relazione archeologica</u>		
	<i>Impianto Eolico "Sant'Eufemia"</i>		
	<i>Irsina (MT)</i>		
Luglio-Settembre 2023			

5.3 Schede siti noti

N. SCHEDA:	1	Sito	Masseria Cafiero	
Comune	Genzano di Lucania	Provincia	Potenza	
Località	Masseria Cafiero	Coordinate UTM 33	594446.76076; 4522644.62114	
Oggetto	Area di fr. fittili	Informazione catastale	Foglio 19, numeri 60 e 63	
Cronologia	Età medievale			
Vincoli esistenti	Segnalazione archeologica			
Descrizione				
<p>Il sito è posto a ovest di Monte Serico, a sudovest di un torrente piccolo, in un campo leggermente inclinato, scendendo da est a ovest. La dispersione sparsa comprende tegole e ciottoli. La ceramica raccolta include frammenti moderni, che danno una datazione medievale (ceramica invetriata), ma è possibile che i molti esempi di comune e ceramica da cucina siano più antichi.</p>				
Bibliografia	M. McCallum, A. Hyatt, G. Baker, J. MacDougall, <i>Rapporto sulle attività archeologiche nei territori di Genzano di Lucania e Irsina, Estate 2013 (Basentello Valley Archaeological Research Project)</i> , 2013, p. 64.			
Tavole	Allegato 1.			
Osservazioni				
Data compilazione	20/07/2023	Compilatore	Dott.ssa Annalisa Melillo Dott.ssa Anna Santovito Dott. Milena Saponara	

18

N. SCHEDA:	2	Sito	Erba Panni	
Comune	Genzano di Lucania	Provincia	Potenza	
Località	Erba Panni	Coordinate UTM 33	595550.570977; 4523492.85467	
Oggetto	Area di fr. fittili pertinente ad un insediamento	Informazione catastale:	Foglio 19, numeri 95, 93, 47, 96, 71, 23, e 70	
Cronologia	Dall'età classica all'età tardo antica			
Vincoli esistenti	Segnalazione archeologica			
Descrizione				
<p>Il sito è situato su un campo pianeggiante (Erba Panni) alla base occidentale di Monte Serico che scende verso nord, nordest e nordovest. L'area coperta dalla dispersione è grande, oltre 5 ettari, ma la parte meglio conservata è quella lungo la strada asfaltata (verso sudest) fino a 50 metri a nordovest della strada. Si segnala ceramica del periodo ellenistico, ma la maggior parte del materiale risale alle epoche imperiale e tardoantica. È possibile che ci fosse un'occupazione continua dal terzo secolo a.C. fino al quinto d.C., oppure che il sito sia stato abbandonato durante il periodo repubblicano. Il sito potrebbe costituire una grossa fattoria, un piccolo villaggio agricolo, oppure una villa (anche se mancano reperti lussuosi tipici di una villa residenziale). La presenza di materiale edilizio, come tegole decorate con motivi ondulati pettinati, ciottoli e frammenti di calce grossolanamente sbazzati, indica l'esistenza di strutture coperte di terra. La presenza di questo sito e il suo allargamento durante il periodo imperiale suggeriscono un processo di agglomerazione nei dintorni di Monte Serico.</p>				

Studio Associato Speira  Archeologia e Territorio	VPIA - DOCUMENTO DI VERIFICA PREVENTIVA DELL'INTERESSE ARCHEOLOGICO <u>Relazione archeologica</u>		
	<i>Impianto Eolico "Sant'Eufemia"</i>		
	<i>Irsina (MT)</i>		
Luglio-Settembre 2023			

Bibliografia	M. McCallum, A. Hyatt, G. Baker, J. MacDougall, <i>Rapporto sulle attività archeologiche nei territori di Genzano di Lucania e Irsina, Estate 2013 (Basentello Valley Archaeological Research Project)</i> , 2013, pp. 26-27.		
Tavole	Allegato 1.		
Osservazioni			
Data compilazione	20/07/2023	Compilatore	Dott.ssa Annalisa Melillo Dott.ssa Anna Santovito Dott. Milena Saponara

19

N. SCHEDA:	3	Sito	Erba Panni	
Comune	Genzano di Lucania		Provincia	Potenza
Località	Erba Panni		Coordinate UTM 33	595719.884831; 4523378.0289
Oggetto	Area di frr. fittili pertinente ad un insediamento		Informazione catastale:	Foglio 21, numero 200
Cronologia	Dall'età classica all'età tardoantica			
Vincoli esistenti	Segnalazione archeologica			
Descrizione				
<p>La dispersione di materiale archeologico si trova su una pendice che scende da nordovest verso sudest e a sudest di una strada asfaltata. Ci sono due edifici moderni nell'area del sito, ma non c'è molto materiale moderno sulla superficie. È probabile che la zona vicina alla strada asfaltata, dove la pendice non è ripida, sia una parte del sito 2, oltre la strada verso nordovest. Il materiale disperso sulla parte ripida della pendice potrebbe essere stato trasportato dall'azione colluviale. Sono presenti in superficie frammenti di ceramica databili all'età ellenistica (alcuni pezzi di vernice nera), però per la maggior parte la ceramica è di età imperiale e tardoantica, il che suggerisce un allargamento dell'insediamento durante il periodo tardo imperiale. Quasi tutti i frammenti di tegole e coppi sono caratterizzati da una decorazione ondulata pettinata. Lungo la strada si segnalano blocchi di calce grossolanamente sbazzati e molti ciottoli utilizzati nella costruzione di muri e pavimenti.</p>				
Bibliografia	M. McCallum, A. Hyatt, G. Baker, J. MacDougall, <i>Rapporto sulle attività archeologiche nei territori di Genzano di Lucania e Irsina, Estate 2013 (Basentello Valley Archaeological Research Project)</i> , 2013, p. 26.			
Tavole	Allegato 1.			
Osservazioni				
Data compilazione	20/07/2023	Compilatore	Dott.ssa Annalisa Melillo Dott.ssa Anna Santovito Dott. Milena Saponara	

N. SCHEDA:	4	Sito	Erba Panni	
Comune	Genzano di Lucania		Provincia	Potenza
Località	Erba Panni		Coordinate UTM 33	595566.214309; 4523248.47201
Oggetto	Area di frr. fittili pertinente ad una struttura insediativa		Informazione catastale	Foglio 21, numero 195
Cronologia	II-IV secolo d.C.			
Vincoli esistenti	Segnalazione archeologica			

Studio Associato Speira  Archeologia e Territorio	VPIA - DOCUMENTO DI VERIFICA PREVENTIVA DELL'INTERESSE ARCHEOLOGICO <u>Relazione archeologica</u>	
	<i>Impianto Eolico "Sant'Eufemia"</i> <i>Irsina (MT)</i>	
	Luglio-Settembre 2023	

Descrizione			
<p>È probabile che questo sito sia associato ai siti 2 e 3. Il sito, che include materiale delle età imperiale e tardo antica, si rova lungo la SP74 di Monte Serico tra due strutture moderne, vicino ai siti 2 e 3. Purtroppo, al momento della ricognizione, la visibilità era alquanto scarsa.</p>			
Bibliografia	M. McCallum, A. Hyatt, G. Baker, J. MacDougall, <i>Rapporto sulle attività archeologiche nei territori di Genzano di Lucania e Irsina, Estate 2013 (Basentello Valley Archaeological Research Project)</i> , 2013, pp. 8-9.		
Tavole	Allegato 1.		
Osservazioni			
Data compilazione	20/07/2023	Compilatore	Dott.ssa Annalisa Melillo Dott.ssa Anna Santovito Dott. Milena Saponara

20


N. SCHEDA:	5	Sito	Erba Panni	
Comune	Genzano di Lucania		Provincia	Potenza
Località	Erba Panni		Coordinate UTM 33	96081.244306; 4523049.83857
Oggetto	Area di fir. fittili pertinente ad una struttura insediativa	Informazione catastale	Foglio 27, numero 204	
Cronologia	Dal periodo primo imperiale fino al periodo tardoantico			
Vincoli esistenti	Segnalazione archeologica			
Descrizione				
<p>Questo piccolo sito si trova lungo la strada bianca che passa verso il castello di Monte Serico e affianca un piccolo torrente stagionale. La ceramica trovata comprende sigillata rosa regionale, ceramica da cucina, anfore africane e comune, e potrebbe indicare l'uso del sito dal primo secolo d.C. fino al periodo tardo antico. Probabilmente la presenza di tegole evidenzia l'esistenza di una struttura romana, ma non è possibile sapere la natura della struttura.</p>				
Bibliografia	M. McCallum, A. Hyatt, G. Baker, J. MacDougall, <i>Rapporto sulle attività archeologiche nei territori di Genzano di Lucania e Irsina, Estate 2013 (Basentello Valley Archaeological Research Project)</i> , 2013, pp. 9-10.			
Tavole	Allegato 1.			
Osservazioni				
Data compilazione	20/07/2023	Compilatore	Dott.ssa Annalisa Melillo Dott.ssa Anna Santovito Dott. Milena Saponara	

N. SCHEDA:	6	Sito	Erba Panni	
Comune	Genzano di Lucania		Provincia	Potenza
Località	Erba Panni		Coordinate UTM 33	596162.74405; 4522984.89999
Oggetto	Area di fir. fittili pertinente ad un insediamento	Informazione catastale	Foglio 27, numero 26	
Cronologia	Fine età del ferro-VI-V secolo a.C.			
Vincoli esistenti	Segnalazione archeologica			

Studio Associato Speira  Archeologia e Territorio	VPIA - DOCUMENTO DI VERIFICA PREVENTIVA DELL'INTERESSE ARCHEOLOGICO <u>Relazione archeologica</u>	
	<i>Impianto Eolico "Sant'Eufemia"</i> <i>Irsina (MT)</i>	
	Luglio-Settembre 2023	

Descrizione			
Un piccolissimo sito situato a circa 60 metri a sudest del sito 5, oltre il torrente stagionale, e sul fondo di una piccola collina (361 m s.l.m.). I pochi pezzi di ceramica, compreso un esempio d'impasto databile alla fine dell'età del ferro, potrebbero indicare un'occupazione dal sesto secolo fino al quinto a.C. Un frammento di macina indica le attività di trasformazione in agricoltura, probabilmente per usi domestici. Un piccolo pezzo di una lastra in ceramica decorata potrebbe segnalare l'esistenza di un edificio associato con un proprietario di alto rango oppure con attività religiose.			
Bibliografia	M. McCallum, A. Hyatt, G. Baker, J. MacDougall, <i>Rapporto sulle attività archeologiche nei territori di Genzano di Lucania e Irsina, Estate 2013 (Basentello Valley Archaeological Research Project)</i> , 2013, p.10.		
Tavole	Allegato 1.		
Osservazioni			
Data compilazione	20/07/2023	Compilatore	Dott.ssa Annalisa Melillo Dott.ssa Anna Santovito Dott. Milena Saponara

N. SCHEDA:	7	Sito	Castello di Monteserico	
Comune	Genzano di Lucania		Provincia	Potenza
Località	Monteserico		Coordinate UTM 33	
Oggetto	Castello		Informazione catastale	restaurato
Cronologia	Età medievale			
Vincoli esistenti	Interesse culturale con D.M. 14/03/1960			
Descrizione				
Il Castello di Monteserico è una struttura medievale difensiva, riconosciuta di interesse culturale con D.M. 14/03/1960. Sulla base delle indagini stratigrafiche svolte dalla Soprintendenza Archeologica nel 2008-2009 sulle strutture murarie del castello, è stato possibile identificare due fasi costruttive principali. Il primo impianto, risalente al XII sec., è rappresentato dalla cinta muraria quadrangolare, dal torrione centrale e, sul solo fianco orientale, da un fossato di 3 mt.; ad una seconda fase costruttiva, riconducibile al XIII-XIV secolo, in accordo con quanto ricavabile anche dallo <i>Statutum de reparatione castrorum</i> (1241-1246), che attribuisce a Federico II importanti interventi di restauro del <i>tenimentum Montis Solicolae</i> (Monteserico), si fanno risalire il barbacane inclinato e gli ambienti interni addossati alla cinta di fortificazione. Infine, ad età angioina, si data una fornace esterna all'insediamento, utilizzata prima per la realizzazione dei coppi di copertura, poi come calcara. Le fonti documentarie vi ricordano un piccolo abitato, scomparso in epoca aragonese, ricordato come Mons Sericola. Mentre, cronache che riportano i fatti della conquista normanna della zona, citano un "castello" di Monteserico che, a prescindere dalla sua nascita come luogo fortificato, trarrebbe origine da una "villa" antica di epoca romana. A queste testimonianze si aggiunga che, con DDR del 24/4/2003, è stato sottoposto a vincolo archeologico diretto un ampio areale che perimetra il Castello. Lungo le pendici della collina si distribuiscono, altresì, siti che vanno dall'Età del Bronzo sino a quella romana, come attestano i risultati delle ricognizioni e degli scavi stratigrafici condotti nell'area.				
Bibliografia	Marchi M.L. <i>Ager Venusinus II</i> , Firenze 2010; Marchi M.L. <i>Appia Antica. La Regina Viarum in Lucania</i> , Venosa 2019; Mutino S. <i>Gramegna G., Nuove ricerche sull'Appia nel tratto Venosa-Palazzo San Gervasio</i> , Siris 18 (2018), cds			
Tavole	Allegato 1.			
Osservazioni				
Data compilazione	20/07/2023	Compilatore	Dott.ssa Annalisa Melillo	

Studio Associato Speira  Archeologia e Territorio	VPia - DOCUMENTO DI VERIFICA PREVENTIVA DELL'INTERESSE ARCHEOLOGICO <u>Relazione archeologica</u>		
	<i>Impianto Eolico "Sant'Eufemia"</i> <i>Irsina (MT)</i>		
	Luglio-Settembre 2023		

			Dott.ssa Anna Santovito Dott. Milena Saponara
--	--	--	--------------------------------------------------

N. SCHEDA:	8	Sito	Serpente	
Comune	Genzano di Lucania		Provincia	Potenza
Località	Serpente		Coordinate UTM 33	598062.877272; 4522366.00184
Oggetto	Area di fir. fittili pertinente ad un insediamento		Informazione catastale	Foglio 28, numeri 80 e 77
Cronologia	Dall'età classica all'età ellenistica			
Vincoli esistenti	Segnalazione archeologica			
Descrizione				
Una dispersione di ceramica e coppi sulla pendice di Serpente, una cresta della parte sud di Monte Serico. È possibile che la dispersione del materiale sia stata determinata dalla distruzione totale di un sito in precedenza situato sulla cresta della collina. La ceramica databile include un esempio di vernice nera (dal quarto al primo secolo a.C.) e un frammento di figura rosa sud italica (dal quarto secolo a.C.). Per la maggior parte il sito sembrerebbe simile a quelli trovati su Serra Fontana Vetere.				
Bibliografia	M. McCallum, A. Hyatt, G. Baker, J. MacDougall, <i>Rapporto sulle attività archeologiche nei territori di Genzano di Lucania e Irsina, Estate 2013 (Basentello Valley Archaeological Research Project)</i> , 2013, pp. 28-29.			
Tavole	Allegato 1.			
Osservazioni				
Data compilazione	20/07/2023		Compilatore	Dott.ssa Annalisa Melillo Dott.ssa Anna Santovito Dott. Milena Saponara

22

N. SCHEDA:	9	Sito	Serra Fontana Vetere/ Serpente	
Comune	Genzano di Lucania		Provincia	Potenza
Località	Serra Fontana Vetere/ Serpente		Coordinate UTM 33	598391.70596; 4522448.02079
Oggetto	Area di fir. fittili pertinente ad un insediamento		Informazione catastale	Foglio 29, numeri 77, 78, e 79
Cronologia	Dalla media età de ferro all'età ellenistica/ repubblicana			
Vincoli esistenti	Segnalazione archeologica			
Descrizione				
Il sito è posto in fondo a una valle tra Serra Fontana Vetere e la cresta di Serpente, a fianco a un torrente stagionale. Nonostante la visibilità non fosse buona al momento della ricognizione, sono stati individuati grandi pezzi di tegole e coppi. Un frammento di vernice nera e un altro frammento di impasto (estremamente grossolano) non sono ben databili. È possibile che il materiale sia arrivato qua per effetto di azione erosiva e fluviale, e quindi non è associato a strutture sepolte di terra.				
Bibliografia	M. McCallum, A. Hyatt, G. Baker, J. MacDougall, <i>Rapporto sulle attività archeologiche nei territori di Genzano di Lucania e Irsina, Estate 2013 (Basentello Valley Archaeological Research Project)</i> , 2013, p. 30.			
Tavole	Allegato 1.			

Studio Associato Speira  Archeologia e Territorio	VPIA - DOCUMENTO DI VERIFICA PREVENTIVA DELL'INTERESSE ARCHEOLOGICO <u>Relazione archeologica</u>		
	<i>Impianto Eolico "Sant'Eufemia"</i>		
	<i>Irsina (MT)</i>		
Luglio-Settembre 2023			

Osservazioni			
Data compilazione	20/07/2023	Compilatore	Dott.ssa Annalisa Melillo Dott.ssa Anna Santovito Dott. Milena Saponara

N. SCHEDA:	10	Sito	Serra Fontana Vetere	
Comune	Genzano di Lucania		Provincia	Potenza
Località	Serra Fontana Vetere		Coordinate UTM 33	598570.858317; 4522899.39093
Oggetto	Area di fir. fittili		Informazione catastale	Foglio 29, numeri 46 e 101
Cronologia	Dall'età classica all'età ellenistica/repubblicana			
Vincoli esistenti	Segnalazione archeologica			
Descrizione				
Il sito è situato a circa 50 metri a sud del sito n. 11, sulla pendice di Serra Fontana Vetere che scende verso ovest. La dispersione superficiale contiene frammenti di tegole, coppi e ceramica databile dal quarto al primo secolo a.C. È possibile che il sito sia associato con il sito più grande posto verso nord, il n. 11.				
Bibliografia	M. McCallum, A. Hyatt, G. Baker, J. MacDougall, <i>Rapporto sulle attività archeologiche nei territori di Genzano di Lucania e Irsina, Estate 2013 (Basentello Valley Archaeological Research Project)</i> , 2013, p. 41.			
Tavole	Allegato 1.			
Osservazioni				
Data compilazione	20/07/2023	Compilatore	Dott.ssa Annalisa Melillo Dott.ssa Anna Santovito Dott. Milena Saponara	

N. SCHEDA:	11	Sito	Serra Fontana Vetere	
Comune	Genzano di Lucania		Provincia	Potenza
Località	<i>Serra Fontana Vetere</i>		Coordinate UTM 33	598555.134838; 4523011.08701
Oggetto	Area di fir. fittili pertinente ad una fattoria		Informazione catastale	Foglio 29, numeri 45 e 46
Cronologia	Dall'età classica all'età ellenistica/repubblicana			
Vincoli esistenti	Segnalazione archeologica			
Descrizione				
È uno dei siti più grandi situati su Serra Fontana Vetere. Come il sito n. 10 resta sulla pendice che scende verso ovest. Lo stato di conservazione dei frammenti di tegole, coppi e ceramica dimostra che questo sito si è conservato meglio degli altri posti a Serra Fontana Vetere. Al confine ovest del sito c'è una sorgente contemporanea. Il materiale presente sulla superficie include frammenti di vernice nera, ceramica da cucina, comune dipinta, mortai, anfore, comune acroma e un frammento di anfora africana. Nel complesso, la ceramica indica una datazione tra il quarto e il primo secolo a.C. Il sito potrebbe essere stato una fattoria o parte di un ipotizzato piccolo villaggio ellenistico.				
Bibliografia	M. McCallum, A. Hyatt, G. Baker, J. MacDougall, <i>Rapporto sulle attività archeologiche nei territori di Genzano di Lucania e Irsina, Estate 2013 (Basentello Valley Archaeological Research Project)</i> , 2013, pp. 41-42.			

Studio Associato Speira  Archeologia e Territorio	VPIA - DOCUMENTO DI VERIFICA PREVENTIVA DELL'INTERESSE ARCHEOLOGICO <u>Relazione archeologica</u>		
	<i>Impianto Eolico "Sant'Eufemia"</i> <i>Irsina (MT)</i>		
	Luglio-Settembre 2023		

Tavole	Allegato 1.		
Osservazioni			
Data compilazione	20/07/2023	Compilatore	Dott.ssa Annalisa Melillo Dott.ssa Anna Santovito Dott. Milena Saponara

24

N. SCHEDA:	12	Sito	Serra Fontana Vetere	
Comune	Genzano di Lucania	Provincia	Potenza	
Località	<i>Serra Fontana Vetere</i>	Coordinate UTM 33	598837.743068; 4523166.48275	
Oggetto	Area di fir. fittili pertinente ad una fattoria o casa rurale	Informazione catastale	Foglio 29, numero 39	
Cronologia	Dall'età classica all'età ellenistica/repubblicana			
Vincoli esistenti	Segnalazione archeologica			
Descrizione				
Il sito si trova sulla cresta di Serra Fontana Vetere. Lo stato di conservazione non è buono. Presenta frammenti di coppo e di ceramica, tra cui frammenti di vernice nera (non diagnostici), ceramica da cucina e comune. Non è chiara la natura del sito, ma i reperti fanno pensare a una casa rurale o una fattoria.				
Bibliografia	M. McCallum, A. Hyatt, G. Baker, J. MacDougall, <i>Rapporto sulle attività archeologiche nei territori di Genzano di Lucania e Irsina, Estate 2013 (Basentello Valley Archaeological Research Project)</i> , 2013, pp. 38-39.			
Tavole	Allegato 1.			
Osservazioni				
Data compilazione	20/07/2023	Compilatore	Dott.ssa Annalisa Melillo Dott.ssa Anna Santovito Dott. Milena Saponara	

N. SCHEDA:	13	Sito	Serra Fontana Vetere	
Comune	Genzano di Lucania	Provincia	Potenza	
Località	<i>Serra Fontana Vetere</i>	Coordinate UTM 33	598935.630421; 4523027.34564	
Oggetto	Area di fir. fittili pertinente ad un insediamento	Informazione catastale	Foglio 29, numer1 40 e 41	
Cronologia	Dal IV al III-II secolo a.C.			
Vincoli esistenti	Segnalazione archeologica			
Descrizione				
Questo sito si trova, come gli altri nelle vicinanze, sul punto più alto della cresta di Serra Fontana Vetere. La dispersione superficiale continua verso est per circa 80 metri. È probabile che questo sito sia parte di un'unica unità che comprende anche i siti 13, 14 e 15. Quanto alla datazione, si potrebbe indicare un'occupazione dal quarto al terzo /secondo secolo a.C.				
Bibliografia	M. McCallum, A. Hyatt, G. Baker, J. MacDougall, <i>Rapporto sulle attività archeologiche nei territori di Genzano di Lucania e Irsina, Estate 2013 (Basentello Valley Archaeological Research Project)</i> , 2013, p. 40.			
Tavole	Allegato 1.			

Studio Associato Speira  Archeologia e Territorio	VPia - DOCUMENTO DI VERIFICA PREVENTIVA DELL'INTERESSE ARCHEOLOGICO <u>Relazione archeologica</u>		
	<i>Impianto Eolico "Sant'Eufemia"</i> <i>Irsina (MT)</i>		
	Luglio-Settembre 2023		

Osservazioni			
Data compilazione	20/07/2023	Compilatore	Dott.ssa Annalisa Melillo Dott.ssa Anna Santovito Dott. Milena Saponara

N. SCHEDA:	14	Sito	Serra Fontana Vetere	
Comune	Genzano di Lucania	Provincia	Potenza	
Località	<i>Serra Fontana Vetere</i>	Coordinate UTM 33	598904.988498; 4522912.16858	
Oggetto	Area di fir. fittili pertinente ad un insediamento	Informazione catastale	Foglio 29, numeri 42 e 48	
Cronologia	Dall'età classica all'età repubblicana/prima imperiale			
Vincoli esistenti	Segnalazione archeologica			
Descrizione				
<p>Il sito probabilmente forma con i siti 40 e 41 un sito unico. Il campo in cui si trova il sito è generalmente pianeggiante, con una leggera pendenza verso il limite est della dispersione superficiale. Poiché, probabilmente, questi siti citati sono parti di un sito unico, si potrebbe ricavare la datazione del sito da tutte le unità di raccolta. Il materiale databile trovato qui include frammenti di vernice nera, una lama di pietra neolitica, un pezzo d'impasto e un frammento di ceramica a pasta grigia datato generalmente dalla fine del terzo alla fine del primo secolo a.C.). La presenza di un peso di telaio e di un frammento di macina indica un uso domestico.</p>				
Bibliografia	M. McCallum, A. Hyatt, G. Baker, J. MacDougall, <i>Rapporto sulle attività archeologiche nei territori di Genzano di Lucania e Irsina, Estate 2013 (Basentello Valley Archaeological Research Project)</i> , 2013, p. 28.			
Tavole	Allegato 1.			
Osservazioni				
Data compilazione	20/07/2023	Compilatore	Dott.ssa Annalisa Melillo Dott.ssa Anna Santovito Dott. Milena Saponara	

25

N. SCHEDA:	15	Sito	Serra Fontana Vetere	
Comune	Genzano di Lucania	Provincia	Potenza	
Località	<i>Serra Fontana Vetere</i>	Coordinate UTM 33	598993.745395; 4522868.84135	
Oggetto	Area di fir. fittili pertinente ad un insediamento	Informazione catastale	Foglio 29, numero 42	
Cronologia	Dall'età classica all'età ellenistica/repubblicana			
Vincoli esistenti	Segnalazione archeologica			
Descrizione				
<p>Probabilmente il sito è una parte dei siti 14, 15 e 16 ed è situato subito a est del punto più alto della cresta di Serra Fontana Vetere. Il materiale visibile in superficie comprende vernice nera, comune, ceramica da cucina e coppi. Purtroppo, la ceramica non è ben databile, ma l'unico esempio di vernice nera suggerisce una data dal quarto al primo secolo a.C.</p>				
Bibliografia	M. McCallum, A. Hyatt, G. Baker, J. MacDougall, <i>Rapporto sulle attività archeologiche nei territori di Genzano di Lucania e Irsina, Estate 2013 (Basentello Valley Archaeological Research Project)</i> , 2013, pp. 29-30.			


Studio Associato Speira  Archeologia e Territorio	VPIA - DOCUMENTO DI VERIFICA PREVENTIVA DELL'INTERESSE ARCHEOLOGICO <u>Relazione archeologica</u>		
	<i>Impianto Eolico "Sant'Eufemia"</i> <i>Irsina (MT)</i>		
	Luglio-Settembre 2023		

Tavole	Allegato 1.		
Osservazioni			
Data compilazione	20/07/2023	Compilatore	Dott.ssa Annalisa Melillo Dott.ssa Anna Santovito Dott. Milena Saponara

N. SCHEDA:	16	Sito	Serra Fontana Vetere	
Comune	Genzano di Lucania	Provincia	Potenza	
Località	<i>Serra Fontana Vetere</i>	Coordinate UTM 33	599034.295915; 4522956.13298	
Oggetto	Area di fir. fittili pertinente ad un edificio	Informazione catastale	Foglio 29, numero 42	
Cronologia	Dall'età classica all'età ellenistica/repubblicana			
Vincoli esistenti	Segnalazione archeologica			
Descrizione				
<p>Il sito è posto a circa 80 metri a ovest del sito 18, 25 metri a sud del sito 13 e confina col sito 15. È probabile che i siti fossero un unico sito di grande dimensione. L'area di spargimento fittile si trova accanto al punto più alto della cresta di Serra Fontana Vetere, a ovest della SP 79. La densità dei reperti qui è molto bassa, ma la dispersione di tegole e ceramica è simile a quella identificata per i siti limitrofi. Il materiale databile comprende frammenti di vernice nera, tra cui uno Skyphos della metà del quarto secolo a.C. o inizio del terzo, ceramica comune, e un frammento di macina. Quindi, possiamo dire che l'occupazione del sito, presente già durante il quarto secolo a.C., sia continuata in seguito. La ceramica individuata suggerisce inoltre un uso domestico del sito.</p>				
Bibliografia	M. McCallum, A. Hyatt, G. Baker, J. MacDougall, <i>Rapporto sulle attività archeologiche nei territori di Genzano di Lucania e Irsina, Estate 2013 (Basentello Valley Archaeological Research Project)</i> , 2013, pp. 27-28.			
Tavole	Allegato 1.			
Osservazioni				
Data compilazione	20/07/2023	Compilatore	Dott.ssa Annalisa Melillo Dott.ssa Anna Santovito Dott. Milena Saponara	

26

N. SCHEDA:	17	Sito	Serra Fontana Vetere	
Comune	Genzano di Lucania	Provincia	Potenza	
Località	<i>Serra Fontana Vetere</i>	Coordinate UTM 33	599195.841604; 4522860.31397	
Oggetto	Area di fir. fittili pertinente ad un insediamento	Informazione catastale	Foglio 29, numero 43	
Cronologia	Dall'età classica all'età ellenistica/repubblicana			
Vincoli esistenti	Segnalazione archeologica			
Descrizione				
<p>Il sito è posto a est del punto più alto della cresta di Serra Fontana Vetere, a circa 300 metri a ovest della SP. La dispersione non è densa, ma ci sono coppi, frammenti di comune, pezzi di ceramica da cucina, un frammento di macina in pietra lavica e un coccio di vernice nera, che ci suggeriscono una data dal quarto fino al primo secolo a.C. La presenza di ceramica da cucina e della macina potrebbe indicare una situazione domestica.</p>				

Studio Associato Speira  Archeologia e Territorio	VPIA - DOCUMENTO DI VERIFICA PREVENTIVA DELL'INTERESSE ARCHEOLOGICO <u>Relazione archeologica</u>		
	<i>Impianto Eolico "Sant'Eufemia"</i> <i>Irsina (MT)</i>		
	Luglio-Settembre 2023		

Bibliografia	M. McCallum, A. Hyatt, G. Baker, J. MacDougall, <i>Rapporto sulle attività archeologiche nei territori di Genzano di Lucania e Irsina, Estate 2013 (Basentello Valley Archaeological Research Project)</i> , 2013, pp. 30-31.		
Tavole	Allegato 1.		
Osservazioni			
Data compilazione	20/07/2023	Compilatore	Dott.ssa Annalisa Melillo Dott.ssa Anna Santovito Dott. Milena Saponara

27

N. SCHEDA:	18	Sito	Serra Fontana Vetere	
Comune	Genzano di Lucania	Provincia	Potenza	
Località	<i>Serra Fontana Vetere</i>	Coordinate UTM 33	599230.203284; 4523073.6559	
Oggetto	Area di frr. fittili pertinente ad un edificio	Informazione catastale	Foglio 29, numero 42	
Cronologia	Dall'età classica all'età ellenistica/repubblicana			
Vincoli esistenti	Segnalazione archeologica			
Descrizione				
<p>Il sito si trova a Serra Fontana Vetere, un largo altopiano alla base di Monte Serico verso sudest, lungo nord-sud a circa 2,3 chilometri. Su questo altopiano si trovano molti altri siti. Il materiale scoperto in superfici include tegole e frammenti di ceramica, tra cui esempi di vernice nera databili al secondo secolo a.C. Il resto è comune e ceramica da cucina purtroppo non diagnostica.</p>				
Bibliografia	M. McCallum, A. Hyatt, G. Baker, J. MacDougall, <i>Rapporto sulle attività archeologiche nei territori di Genzano di Lucania e Irsina, Estate 2013 (Basentello Valley Archaeological Research Project)</i> , 2013, p. 27.			
Tavole	Allegato 1.			
Osservazioni				
Data compilazione	20/07/2023	Compilatore	Dott.ssa Annalisa Melillo Dott.ssa Anna Santovito Dott. Milena Saponara	

N. SCHEDA:	19	Sito	Fontana dei Fichi	
Comune	Genzano di Lucania	Provincia	Potenza	
Località	Fontana dei Fichi	Coordinate UTM 33	599344.755124; 4523692.18396	
Oggetto	Area di frr. fittili pertinente ad una fattoria o casa rurale	Informazione catastale	Foglio 23, numer1 27 e 33	
Cronologia	Dall'età arcaica alla prima età imperiale			
Vincoli esistenti	Segnalazione archeologica			
Descrizione				
<p>Il sito, che si trova in due campi, uno accanto all'altro, è il più grande individuato su Piana di Zaccari. È situato molto vicino a Fontana dei fichi, all'inizio di una piccola valle fatta da un torrente stagionale che ha inciso una gravina ripida</p>				

Studio Associato Speira  Archeologia e Territorio	VPIA - DOCUMENTO DI VERIFICA PREVENTIVA DELL'INTERESSE ARCHEOLOGICO <u>Relazione archeologica</u>		
	<i>Impianto Eolico "Sant'Eufemia"</i> <i>Irsina (MT)</i>		
	Luglio-Settembre 2023		

che porta acqua a un tributario del Basentello. La dispersione include frammenti di macina, tegole, coppi e pietre sbazzate probabilmente usate per la costruzione dei muri antichi. La ceramica raccolta include materiale databile dal sesto secolo a.C. (cocchi di ceramica sub geometrica) al primo secolo d.C. (un frammento di terra sigillata italica).

Per la maggior parte, però, la ceramica è tarda (coppe ioniche, vernice nera, sub geometrica, figura rosa). In totale, quindi, possiamo dire che l'occupazione del sito è cominciata alla fine dell'età del ferro/inizio dell'età classica e può essere continuata fino all'inizio dell'età imperiale. La presenza di materiale da costruzione, di ceramica per la preparazione, conservazione e consumo di cibo, e della macina indica che il sito era un posto domestico, come una fattoria o una casa rurale. La prossimità di molti altri siti coevi su Piana di Zaccari e Serra Fontana Vetere potrebbe indicare la presenza di un villaggio agricolo durante le epoche classica ed ellenistica.

Bibliografia	M. McCallum, A. Hyatt, G. Baker, J. MacDougall, <i>Rapporto sulle attività archeologiche nei territori di Genzano di Lucania e Irsina, Estate 2013 (Basentello Valley Archaeological Research Project)</i> , 2013, p. 62.		
Tavole	Allegato 1.		
Osservazioni			
Data compilazione	20/07/2023	Compilatore	Dott.ssa Annalisa Melillo Dott.ssa Anna Santovito Dott. Milena Saponara

28

N. SCHEDA:	20	Sito	Fontana dei Fichi	
Comune	Genzano di Lucania		Provincia	Potenza
Località	Fontana dei Fichi		Coordinate UTM 33	599364.4157; 4523459.68429
Oggetto	Area di fir. fittili pertinente ad una fattoria o casa rurale		Informazione catastale	Foglio 23, numero 45
Cronologia	Dall'età classica all'età ellenistica/repubblicana			
Vincoli esistenti	Segnalazione archeologica			
Descrizione				
Si tratta di un piccolo sito caratterizzato da una dispersione di materiali che misura circa 0,15 ettari e che include ceramica da cucina, vernice nera, comune, un frammento di una macina e un pezzo di peso da telaio, che potrebbero indicare la presenza di una casa rurale o una fattoria piccola.				
Bibliografia	M. McCallum, A. Hyatt, G. Baker, J. MacDougall, <i>Rapporto sulle attività archeologiche nei territori di Genzano di Lucania e Irsina, Estate 2013 (Basentello Valley Archaeological Research Project)</i> , 2013, pp. 61-62.			
Tavole	Allegato 1.			
Distanza dal progetto	m			
Osservazioni				
Data compilazione	20/07/2023	Compilatore	Dott.ssa Annalisa Melillo Dott.ssa Anna Santovito Dott. Milena Saponara	

N. SCHEDA:	21	Sito	Piana di Zaccari	
Comune	Genzano di Lucania		Provincia	Potenza

Studio Associato Speira  Archeologia e Territorio	VPIA - DOCUMENTO DI VERIFICA PREVENTIVA DELL'INTERESSE ARCHEOLOGICO <u>Relazione archeologica</u>		
	<i>Impianto Eolico "Sant'Eufemia"</i> <i>Irsina (MT)</i>		
	Luglio-Settembre 2023		

Località	Piana di Zaccari	Coordinate UTM 33	599514.885209; 4523173.12297
Oggetto	Area di fir. fittili pertinente ad un piccolo insediamento	Informazione catastale	Foglio 23, numero 43
Cronologia	Dall'età classica all'età ellenistica (fine IV- inizi II secolo a.C.)		
Vincoli esistenti	Segnalazione archeologica		
Descrizione			
<p>Il sito è posto a est della SP 79, a circa 160 metri a est del sito 18. Al centro della dispersione la densità è alta, ma la periferia del sito non merita una raccolta sistematica. Lo stato di conservazione dei reperti è buono e appariva evidente che si trattava di un sito composto di un edificio solo, fatto con un tetto di tegole e coppi e con muri fatti di ciottoli grandi e frammenti di calce sbozzati. La presenza di frammenti di macina e un peso di telaio, assieme a ceramica per la preparazione e consumo di cibo, ci indica la presenza di un edificio domestico, come una fattoria. La vicinanza degli altri siti oltre la strada e verso nord potrebbe suggerire che il sito sia parte di un piccolo borgo agricolo. La presenza di vernice nera come la sola classe di ceramica databile potrebbe significare un'occupazione ellenistica.</p>			
Bibliografia	M. McCallum, A. Hyatt, G. Baker, J. MacDougall, <i>Rapporto sulle attività archeologiche nei territori di Genzano di Lucania e Irsina, Estate 2013 (Basentello Valley Archaeological Research Project)</i> , 2013, p. 60.		
Tavole	Allegato 1.		
Osservazioni			
Data compilazione	20/07/2023	Compilatore	Dott.ssa Annalisa Melillo Dott.ssa Anna Santovito Dott. Milena Saponara

29

N. SCHEDA:	22	Sito	Piana di Zaccari	
Comune	Genzano di Lucania	Provincia	Potenza	
Località	Piana di Zaccari	Coordinate UTM 33	599617.041442; 4523058.04233	
Oggetto	Area di fir. fittili	Informazione catastale	Foglio 23, numero 28	
Cronologia	Età ellenistica			
Vincoli esistenti	Segnalazione archeologica			
Descrizione				
<p>Piana di Zaccari, oltre la SP 79 verso est di Serra Fontana Vetere, contiene molti siti coevi. Il sito è posto a circa 100 metri a sud del sito 18, direttamente accanto a una stazione di pompaggio per l'acquedotto lucano. Il campo qui è totalmente pianeggiante. La dispersione, molto simile a quella dei siti ellenistici presenti a Serra Fontana Vetere, presenta diversi frammenti abrasivi di materiale da costruzione e di ceramica. Purtroppo, tutta la ceramica rinvenuta è comune e, dunque, i frammenti non sono databili.</p>				
Bibliografia	M. McCallum, A. Hyatt, G. Baker, J. MacDougall, <i>Rapporto sulle attività archeologiche nei territori di Genzano di Lucania e Irsina, Estate 2013 (Basentello Valley Archaeological Research Project)</i> , 2013, pp. 58-59.			
Tavole	Allegato 1.			
Osservazioni				
Data compilazione	20/07/2023	Compilatore	Dott.ssa Annalisa Melillo Dott.ssa Anna Santovito Dott. Milena Saponara	

Studio Associato Speira  Archeologia e Territorio	VIPIA - DOCUMENTO DI VERIFICA PREVENTIVA DELL'INTERESSE ARCHEOLOGICO <u>Relazione archeologica</u>		
	<i>Impianto Eolico "Sant'Eufemia"</i>		
	<i>Irsina (MT)</i>		
Luglio-Settembre 2023			

N. SCHEDA:	23	Sito	Serra Fontana Vetere/Masseria Leggiadro	
Comune	Genzano di Lucania		Provincia	Potenza
Località	Serra Fontana Vetere/Masseria Leggiadro		Coordinate UTM 33	599525.146505; 4522791.29906
Oggetto	Area di fir. fittili pertinente ad una fattoria		Informazione catastale	Foglio 29, numero 107
Cronologia	Dall'età classica all'età ellenistica (IV-II secolo a.C.) C.)			
Vincoli esistenti	Segnalazione archeologica			
Descrizione				
Uno dei siti situati su Serra Fontana Vetere, a ovest della SP 79 e, in questo caso, a nord della Masseria Leggiadro. Il sito comincia dalla strada e corre lungo sudovest su un terreno generalmente pianeggiante con una pendenza in leggera salita verso ovest. I reperti archeologici di superficie includono materiale da costruzione (tegole, coppi e forse anche ciottoli), frammenti di macina, scorie (di ceramica?) e ceramica. Nel complesso, i reperti potrebbero indicare la presenza di una struttura residenziale e artigianale, come una casa rurale o una piccola fattoria.				
Bibliografia	M. McCallum, A. Hyatt, G. Baker, J. MacDougall, <i>Rapporto sulle attività archeologiche nei territori di Genzano di Lucania e Irsina, Estate 2013 (Basentello Valley Archaeological Research Project)</i> , 2013, pp. 47-48.			
Tavole	Allegato 1.			
Osservazioni				
Data compilazione	20/07/2023		Compilatore	Dott.ssa Annalisa Melillo Dott.ssa Anna Santovito Dott. Milena Saponara

30

N. SCHEDA:	24	Sito	Serra Fontana Vetere	
Comune	Genzano di Lucania		Provincia	Potenza
Località	Serra Fontana Vetere		Coordinate UTM 33	599725.459727; 4522693.47845
Oggetto	Area di fir. fittili pertinente ad una struttura		Informazione catastale	Foglio 29, numeri 6 e 70
Cronologia	Dall'età classica all'età ellenistica/ repubblicana			
Vincoli esistenti	Segnalazione archeologica			
Descrizione				
Il sito, posto lungo la SP 79 e a est della Masseria Leggiadro, è a circa 80 metri a sud dal sito 23. La sua parte centrale ha la densità di reperti superficiali più alta, ma non meritava una raccolta sistematica. La quantità di coppi potrebbe indicare la presenza di una struttura sepolta. Il materiale databile include solo due cocci: uno di vernice nera (un frammento non diagnostico, dunque dal quarto al primo secolo a.C.) e un orlo di anfora greco-italica, databile dalla fine del quarto al secondo secolo a.C.				
Bibliografia	M. McCallum, A. Hyatt, G. Baker, J. MacDougall, <i>Rapporto sulle attività archeologiche nei territori di Genzano di Lucania e Irsina, Estate 2013 (Basentello Valley Archaeological Research Project)</i> , 2013, pp. 31-32.			
Tavole	Allegato 1.			
Osservazioni				
Data compilazione	20/07/2023		Compilatore	Dott.ssa Annalisa Melillo Dott.ssa Anna Santovito


Studio Associato Speira  Archeologia e Territorio	VPIA - DOCUMENTO DI VERIFICA PREVENTIVA DELL'INTERESSE ARCHEOLOGICO <u>Relazione archeologica</u>		
	<i>Impianto Eolico "Sant'Eufemia"</i>		
	<i>Irsina (MT)</i>		
Luglio-Settembre 2023			

			Dott. Milena Saponara
--	--	--	-----------------------

N. SCHEDA:	25	Sito	Serra Fontana Vetere	
Comune	Genzano di Lucania		Provincia	Potenza
Località	Serra Fontana Vetere		Coordinate UTM 33	599733.760776; 4522566.18061
Oggetto	Area di frr. fittili pertinente ad una struttura		Informazione catastale	Foglio 29, numeri 4, x500, 8, 56, 72, e 116
Cronologia	Dall'età classica all'età tardoantica			
Vincoli esistenti	Segnalazione archeologica			
Descrizione				
<p>Il sito, posto a circa 40 metri a ovest di Casone, un edificio moderno indicato sulla carta topografica IGM 1:25 000, a circa 50 metri a nord del sito 26 e circa 25 metri a nord-est del sito 27 domina la parte più alta della pianura che scende verso est e la SP 79. In confronto ai siti ellenistici e classici identificati su Serra Fontana Vetere, la densità dei reperti è più elevata, però solo in un'unità di raccolta è stata effettuata una raccolta sistematica. Il materiale raccolto comprende ceramica dall'età classica fino all'epoca medievale, ma ci sono più esempi di materiale databile dall'età imperiale fino all'età tarda antica (sigillata africana A, ceramica romana invetriata, Late Roman Painted Ware, ceramica romana da cucina). In contrasto coi siti databili all'età ellenistica e situati a nord, qui è evidente che l'occupazione è continuata dopo l'età preromana. L'aumento di materiale dal primo fino al quinto secolo d.C. potrebbe indicare un'agglomerazione durante il periodo imperiale o almeno un aumento della popolazione. La presenza di tegole con decorazioni pettinate indica che l'ultima struttura costruita qua è di età tarda antica.</p>				
Bibliografia	M. McCallum, A. Hyatt, G. Baker, J. MacDougall, <i>Rapporto sulle attività archeologiche nei territori di Genzano di Lucania e Irsina, Estate 2013 (Basentello Valley Archaeological Research Project)</i> , 2013, p. 32.			
Tavole	Allegato 1.			
Osservazioni				
Data compilazione	20/07/2023	Compilatore	Dott.ssa Annalisa Melillo Dott.ssa Anna Santovito Dott. Milena Saponara	

31

N. SCHEDA:	26	Sito	Serra Fontana Vetere	
Comune	Genzano di Lucania		Provincia	Potenza
Località	Serra Fontana Vetere		Coordinate UTM 33	599666.394509; 4522432.1421
Oggetto	Area di frr. fittili pertinente ad una struttura		Informazione catastale	Foglio 29, numeri 8 e 10
Cronologia	Dall'età classica all'età tardoantica			
Vincoli esistenti	Segnalazione archeologica			
Descrizione				
<p>Il sito è posto a sud-est del sito 25 e a circa 30 metri a nord del sito 27, quindi è possibile che entrambi siano due parti dello stesso sito. L'edificio Casone è visibile a circa 75 metri a nord del sito 26. La presenza di tegole, ceramica da cucina, frammenti di macina, pezzi di dolio e probabilmente pietre (ciottoli e frammenti di calce) utilizzate per la costruzione di muri e forse anche pavimenti indica che c'è una struttura sepolta ad uso almeno domestico. Come nel sito 25, c'è materiale databile dall'età ellenistica e repubblicana, ma la maggior parte dei reperti proviene dall'età imperiale (sigillata rosa regionale del primo secolo d.C.) fino all'epoca tarda antica (Late Roman Painted Ware</p>				

Studio Associato Speira  Archeologia e Territorio	VPIA - DOCUMENTO DI VERIFICA PREVENTIVA DELL'INTERESSE ARCHEOLOGICO <u>Relazione archeologica</u>	
	<i>Impianto Eolico "Sant'Eufemia"</i> <i>Irsina (MT)</i>	
	Luglio-Settembre 2023	

e sigillata africana D del quarto e quinto secolo d.C.). Le tegole con decorazioni pettinate si trovano dappertutto in superficie.			
Bibliografia	M. McCallum, A. Hyatt, G. Baker, J. MacDougall, <i>Rapporto sulle attività archeologiche nei territori di Genzano di Lucania e Irsina, Estate 2013 (Basentello Valley Archaeological Research Project)</i> , 2013, pp. 32-33.		
Tavole	Allegato 1.		
Osservazioni			
Data compilazione	20/07/2023	Compilatore	Dott.ssa Annalisa Melillo Dott.ssa Anna Santovito Dott. Milena Saponara

32

N. SCHEDA:	27	Sito	Serra Fontana Vetere	
Comune	Genzano di Lucania	Provincia	Potenza	
Località	Serra Fontana Vetere	Coordinate UTM 33	599789.529742; 4522458.78536	
Oggetto	Area di fr. fittili pertinente ad una struttura	Informazione catastale	Foglio 29, numeri 8, 10, 89 e 90.	
Cronologia	Dall'età classica all'età tardoantica			
Vincoli esistenti	Segnalazione archeologica			
Descrizione				
Il sito è posto a meno di 30 metri a sud del sito 26 e molto vicino ai siti 25, 28 e 29. Per questo, tutti e tre i siti potrebbero essere parti di un unico sito, abbastanza grande (di circa 3 ettari). Il sito è ubicato su un campo generalmente pianeggiante, che ai bordi sud e sudest scende lentamente a verso una strada asfaltata. La superficie è coperta da una dispersione densa di tegole, ciottoli e ceramica, tra cui si trovano esempi di sigillata rosa regionale, Late Roman Painted Ware, Internal Red Slip Cookware, vernice nera, terra sigillata italiana, sigillata africana C, anfora africana, pasta grigia e ceramica romana invetriata, quindi dal quarto secolo a.C. fino al quinto secolo d.C. Le tegole, come nei siti 25 e 26, hanno decorazioni pettinate. Un frammento di macina rotante indica la produzione di farina o per uso commerciale o per una grande famiglia. I tre siti indicano che, dopo l'età ellenistica gli abitanti su Serra Fontana Vetere si sono spostati dall'area settentrionale verso la zona settentrionale intorno a Casone, presso la fonte moderna vicina a Cantoniere.				
Bibliografia	M. McCallum, A. Hyatt, G. Baker, J. MacDougall, <i>Rapporto sulle attività archeologiche nei territori di Genzano di Lucania e Irsina, Estate 2013 (Basentello Valley Archaeological Research Project)</i> , 2013, p. 33.			
Tavole	Allegato 1.			
Osservazioni				
Data compilazione	20/07/2023	Compilatore	Dott.ssa Annalisa Melillo Dott.ssa Anna Santovito Dott. Milena Saponara	

N. SCHEDA:	28	Sito	Cantoniera	
Comune	Genzano di Lucania	Provincia	Potenza	
Località	Cantoniera	Coordinate UTM 33	599936.641899; 4522501.48431	
Oggetto	Area di fr. fittili pertinente ad una fattoria	Informazione catastale	Foglio 29, numero 14	

Studio Associato Speira  Archeologia e Territorio	VPIA - DOCUMENTO DI VERIFICA PREVENTIVA DELL'INTERESSE ARCHEOLOGICO <u>Relazione archeologica</u>	
	<i>Impianto Eolico "Sant'Eufemia"</i> <i>Irsina (MT)</i>	
	Luglio-Settembre 2023	

Cronologia	Dall'età classica all'età tardoantica		
Vincoli esistenti	Segnalazione archeologica		
Descrizione			
Si tratta di una probabile dispersione archeologica, posta in un punto strategico oltre la SP79) di Cantoniera, a circa 30 metri ad ovest dal sito 27. La posizione del sito, così vicino ai siti 27 e 29, potrebbe indicare che tutti e tre erano parti costituenti un unico grande sito. Per quanto riguarda la datazione, il materiale raccolto sulla superficie proviene da un arco temporale che va dal primo secolo a.C. al quarto o quinto secolo d.C. La presenza di frammenti di macina e di dolio indica l'esistenza di una fattoria o di un villaggio agricolo.			
Bibliografia	M. McCallum, A. Hyatt, G. Baker, J. MacDougall, <i>Rapporto sulle attività archeologiche nei territori di Genzano di Lucania e Irsina, Estate 2013 (Basentello Valley Archaeological Research Project)</i> , 2013, pp. 36-37.		
Tavole	Allegato 1.		
Osservazioni			
Data compilazione	20/07/2023	Compilatore	Dott.ssa Annalisa Melillo Dott.ssa Anna Santovito Dott. Milena Saponara

33

N. SCHEDA:	29	Sito	Cantoniera	
Comune	Genzano di Lucania		Provincia	Potenza
Località	Cantoniera		Coordinate UTM 33	599956.384453; 4522370.65583
Oggetto	Area di fir. fittili		Informazione catastale	Foglio 29, numero 15
Cronologia	Non ben databile: forse del periodo primo imperiale			
Vincoli esistenti	Segnalazione archeologica			
Descrizione				
Il sito è posto a circa 45 metri a sud di del sito 28, vicino alla stessa fontana che fornisce acqua al Vallone Fontana Vetere. Purtroppo, non è possibile effettuare una datazione, poiché non esistono frammenti di ceramica diagnostica. Tuttavia, la ceramica comune e da cucina rimanderebbero al periodo imperiale.				
Bibliografia	M. McCallum, A. Hyatt, G. Baker, J. MacDougall, <i>Rapporto sulle attività archeologiche nei territori di Genzano di Lucania e Irsina, Estate 2013 (Basentello Valley Archaeological Research Project)</i> , 2013, p. 37.			
Tavole	Allegato 1.			
Osservazioni				
Data compilazione	20/07/2023	Compilatore	Dott.ssa Annalisa Melillo Dott.ssa Anna Santovito Dott. Milena Saponara	

N. SCHEDA:	30	Sito	Cantoniera	
Comune	Genzano di Lucania		Provincia	Potenza
Località	Cantoniera		Coordinate UTM 33	600135.550742; 4521849.95832
Oggetto	Area di fir. fittili		Informazione catastale	Foglio 29, numero 15

Studio Associato Speira  Archeologia e Territorio	VPIA - DOCUMENTO DI VERIFICA PREVENTIVA DELL'INTERESSE ARCHEOLOGICO <u>Relazione archeologica</u>	
	<i>Impianto Eolico "Sant'Eufemia"</i> <i>Irsina (MT)</i>	
	Luglio-Settembre 2023	

Cronologia	Dall'età classica all'età ellenistica/ repubblicana		
Vincoli esistenti	Segnalazione archeologica		
Descrizione			
Si tratta di un piccolo sito posto su un campo pianeggiante lungo il Vallone Fontana Vetere (tra il Vallone e una strada asfaltata) a circa 475 metri a sudest del sito 29. Dato che il materiale rinvenuto include frammenti di vernice nera, il sito è databile tra il quarto e il primo secolo a.C. È probabile che esso fosse una piccola fattoria.			
Bibliografia	M. McCallum, A. Hyatt, G. Baker, J. MacDougall, <i>Rapporto sulle attività archeologiche nei territori di Genzano di Lucania e Irsina, Estate 2013 (Basentello Valley Archaeological Research Project)</i> , 2013, p. 38.		
Tavole	Allegato 1.		
Osservazioni			
Data compilazione	20/07/2023	Compilatore	Dott.ssa Annalisa Melillo Dott.ssa Anna Santovito Dott. Milena Saponara

34

N. SCHEDA:	31	Sito	Cantoniera	
Comune	Genzano di Lucania		Provincia	Potenza
Località	Cantoniera		Coordinate UTM 33	600283.609081;4522297.42265
Oggetto	Area di fir. fittili		Informazione catastale	Foglio 29, numero 24
Cronologia	Prima età imperiale			
Vincoli esistenti	Segnalazione archeologica			
Descrizione				
Si tratta di un piccolo sito lungo il Vallone Fontana Vetere a sudest dei siti 28 e 29, posto in una zona abbastanza piana prima della discesa ripida della pendice verso il Basentello. La presenza di tegole e coppi, assieme alla ceramica romana (comune, da cucina e un frammento di terra sigillata italiana), indica un uso domestico e ci fornisce una datazione del primo secolo d.C.				
Bibliografia	M. McCallum, A. Hyatt, G. Baker, J. MacDougall, <i>Rapporto sulle attività archeologiche nei territori di Genzano di Lucania e Irsina, Estate 2013 (Basentello Valley Archaeological Research Project)</i> , 2013, p. 37.			
Tavole	Allegato 1.			
Osservazioni				
Data compilazione	20/07/2023	Compilatore	Dott.ssa Annalisa Melillo Dott.ssa Anna Santovito Dott. Milena Saponara	

N. SCHEDA:	32	Sito	Piana di Zaccari	
Comune	Genzano di Lucania		Provincia	Potenza
Località	Piana di Zaccari		Coordinate UTM 33	599708.797947; 4523898.26372
Oggetto	Area di fir. fittili pertinente ad una fattoria		Informazione catastale	Foglio 23, numeri 33 e 46.
Cronologia	V secolo a.C. -I secolo d.C.			

Studio Associato Speira  Archeologia e Territorio	VPIA - DOCUMENTO DI VERIFICA PREVENTIVA DELL'INTERESSE ARCHEOLOGICO <u>Relazione archeologica</u>		
	<i>Impianto Eolico "Sant'Eufemia"</i> <i>Irsina (MT)</i>		
	Luglio-Settembre 2023		

Vincoli esistenti	Segnalazione archeologica		
Descrizione			
Il sito è posto lungo il bordo della parte piana di Piana di Zaccari, da cui sono visibili la SS 655 e il Basentello, situati a circa 460 m a NE. La dispersione include frammenti di dolio, di macina, di tegole, di coppi e ciottoli, probabilmente utilizzati come materiale di costruzione. Tra il materiale ceramico, si segnalano frammenti di vernice nera, di ceramica comune, da cucina e ad impasto. La presenza di ceramica comune da mensa e da dispensa e di materiale da costruzione, indicherebbero la presenza di una casa rurale o di una fattoria.			
Bibliografia	M. McCallum, A. Hyatt, G. Baker, J. MacDougall, <i>Rapporto sulle attività archeologiche nei territori di Genzano di Lucania e Irsina, Estate 2013 (Basentello Valley Archaeological Research Project)</i> , 2013, p. 47.		
Tavole	Allegato 1.		
Osservazioni			
Data compilazione	20/07/2023	Compilatore	Dott.ssa Annalisa Melillo Dott.ssa Anna Santovito Dott. Milena Saponara

35

N. SCHEDA:	33	Sito	Tenimento Montecchio	
Comune	Genzano di Lucania		Provincia	Potenza
Località	Tenimento Montecchio		Coordinate UTM 33	601540.990288; 4522273.70844
Oggetto	Area di fir. fittili pertinente ad una fattoria		Informazione catastale	Foglio 63, numeri 11, 30, 81, e 37
Cronologia	Dall'età classica all'età tardo antica			
Vincoli esistenti	Segnalazione archeologica			
Descrizione				
Un sito abbastanza grande posto su una lingua di terra ai bordi nord ed est di un altopiano sopra il Basentello denominato dai contadini che lavorano in questi campi 'il villaggio greco'. Oltre una piccola valletta c'è la Masseria Sergente, a circa 180 metri a sud, e il lago Serra del Corvo (sul Basentello) a circa 1,0 chilometri a est. La dispersione superficiale qui è grande e densa e merita per lo più una raccolta sistematica ovunque (tranne alcune unità di raccolta verso i confini settentrionale e orientale). Il materiale visibile include tegole e coppi con decorazione geometrica pettinata (evidentemente un modello tipico della zona vicino a Monte Serico), frammenti di macina e dolio, pezzi di pavimento in calcestruzzo impermeabile (cocciopesto) e ceramica databile dall'età classica (vernice nera) all'età tarda antica (Late Roman Painted Ware e sigillata africana C e D, compresa una forma Hayes 104A del sesto secolo d.C.).				
Bibliografia	M. McCallum, A. Hyatt, G. Baker, J. MacDougall, <i>Rapporto sulle attività archeologiche nei territori di Genzano di Lucania e Irsina, Estate 2013 (Basentello Valley Archaeological Research Project)</i> , 2013, pp. 53-54.			
Tavole	Allegato 1.			
Osservazioni				
Data compilazione	20/07/2023	Compilatore	Dott.ssa Annalisa Melillo Dott.ssa Anna Santovito Dott. Milena Saponara	


N. SCHEDA:	34	Sito	Crisostomo
-------------------	----	-------------	------------

Studio Associato Speira  Archeologia e Territorio	VPIA - DOCUMENTO DI VERIFICA PREVENTIVA DELL'INTERESSE ARCHEOLOGICO <u>Relazione archeologica</u>		
	<i>Impianto Eolico "Sant'Eufemia"</i> <i>Irsina (MT)</i>		
	Luglio-Settembre 2023		

Comune	Genzano di Lucania	Provincia	Potenza
Località	Crisostomo	Coordinate UTM 33	601425.38405; 4521949.37771
Oggetto	Area di frr. fittili pertinente ad una fattoria	Informazione catastale	Foglio 63, numero 94
Cronologia	Prima età imperiale		
Vincoli esistenti	Segnalazione archeologica		
Descrizione			
Il sito, posto a meno di 150 metri a ovest della Masseria Sergente, resta su un campo pianeggiante lungo la strada asfaltata che passa per la Masseria Sergente. Il materiale superficiale rinvenuto include tegole, coppi, un frammento di dolio e ceramica, tra cui esempi di comune, sigillata africana A, ceramica invetriata (romana) e un'anfora spagnola da trasporto (forse una Dr. 7/11). La ceramica indica un'occupazione del sito durante il periodo imperiale, dal secondo al terzo secolo d.C. Il piccolo sito poteva essere una casa rurale o una fattoria.			
Bibliografia	M. McCallum, A. Hyatt, G. Baker, J. MacDougall, Rapporto sulle attività archeologiche nei territori di Genzano di Lucania e Irsina, Estate 2013 (Basentello Valley Archaeological Research Project), 2013, p. 53.		
Tavole	Allegato 1.		
Osservazioni			
Data compilazione	20/07/2023	Compilatore	Dott.ssa Annalisa Melillo Dott.ssa Anna Santovito Dott. Milena Saponara

36

N. SCHEDA:	35	Sito	Tenimento Montecchio	
Comune	Genzano di Lucania	Provincia	Potenza	
Località	Tenimento Montecchio	Coordinate UTM 33	601425.38405; 4521949.37771	
Oggetto	Area di frr. fittili	Informazione catastale	Foglio 63, numero 94	
Cronologia	Dall'età del ferro all'età tardo antica			
Vincoli esistenti	Segnalazione archeologica			
Descrizione				
Il sito è posto verso la base est dell'altopiano Piana Cardone, a circa 370 metri a ovest del lago Serra del Corvo. È probabile che il sito si trovi sull'antico piano alluvionale del Basentello. Il materiale disperso sulla superficie include frammenti di tegole, coppi, frammenti di macina e ceramica, tra cui esempi di comune, comune dipinto, ceramica da cucina a impasto, sigillata africana D e anfore africane da trasporto. La posizione del sito alla base dell'altopiano, lungo il torrente, potrebbe significare che il materiale è presente grazie all'azione erosiva e alluvionale.				
Bibliografia	M. McCallum, A. Hyatt, G. Baker, J. MacDougall, Rapporto sulle attività archeologiche nei territori di Genzano di Lucania e Irsina, Estate 2013 (Basentello Valley Archaeological Research Project), 2013, p. 54.			
Tavole	Allegato 1.			
Osservazioni				
Data compilazione	20/07/2023	Compilatore	Dott.ssa Annalisa Melillo Dott.ssa Anna Santovito Dott. Milena Saponara	

Studio Associato Speira  Archeologia e Territorio	VPIA - DOCUMENTO DI VERIFICA PREVENTIVA DELL'INTERESSE ARCHEOLOGICO <u>Relazione archeologica</u>		
	<i>Impianto Eolico "Sant'Eufemia"</i>		
	<i>Irsina (MT)</i>		
Luglio-Settembre 2023			

N. SCHEDA:	36	Sito	Masseria Sergente	
Comune	Genzano di Lucania		Provincia	Potenza
Località	Masseria Sergente		Coordinate UTM 33	601477.10091; 4521823.11423
Oggetto	Area di fir. fittili		Informazione catastale	Foglio 63, numero 94
Cronologia	Dalla tarda età imperiale all'età tardo antica			
Vincoli esistenti	Segnalazione archeologica			
Descrizione				
Un piccolo sito posto in un campo pianeggiante accanto a una strada bianca. La ceramica (in totale sono stati trovati 4 frammenti) include Late Roman Painted Ware che potrebbe indicare un'occupazione dal terzo al sesto secolo d.C.				
Bibliografia	M. McCallum, A. Hyatt, G. Baker, J. MacDougall, <i>Rapporto sulle attività archeologiche nei territori di Genzano di Lucania e Irsina, Estate 2013 (Basentello Valley Archaeological Research Project)</i> , 2013, p. 70.			
Tavole	Allegato 1.			
Osservazioni				
Data compilazione	20/07/2023		Compilatore	Dott.ssa Annalisa Melillo Dott.ssa Anna Santovito Dott. Milena Saponara

37

N. SCHEDA:	37	Sito	Spalle della Torre	
Comune	Irsina		Provincia	Potenza
Località	Spalle della Torre		Coordinate UTM 33	603049.20068; 4521589.11943
Oggetto	Area di fir. fittili pertinente ad una casa o fattoria		Informazione catastale	Foglio 11, numero 2
Cronologia	Dall'età classica all'età tardo antica			
Vincoli esistenti	Segnalazione archeologica			
Descrizione				
Il sito è posto a sudovest della SS 655 e del Basentello, molto vicino alla piana alluvionale del fiume, su un piccolo terrazzo naturale che, nell'antichità, era forse la vecchia piana alluvionale. La maggior parte del materiale visibile in superficie è databile dal quarto al primo secolo a.C. Le classi di ceramica e il materiale edilizio indicano la presenza di una piccola casa o fattoria, particolarmente durante il periodo ellenistico/repubblicano.				
Bibliografia	M. McCallum, A. Hyatt, G. Baker, J. MacDougall, <i>Rapporto sulle attività archeologiche nei territori di Genzano di Lucania e Irsina, Estate 2013 (Basentello Valley Archaeological Research Project)</i> , 2013, p. 36.			
Tavole	Allegato 1.			
Osservazioni				
Data compilazione	20/07/2023		Compilatore	Dott.ssa Annalisa Melillo Dott.ssa Anna Santovito Dott. Milena Saponara

N. SCHEDA:	38	Sito	D'Errico	
-------------------	----	-------------	----------	--

Studio Associato Speira  Archeologia e Territorio	VPIA - DOCUMENTO DI VERIFICA PREVENTIVA DELL'INTERESSE ARCHEOLOGICO <u>Relazione archeologica</u>		
	<i>Impianto Eolico "Sant'Eufemia"</i> <i>Irsina (MT)</i>		
	Luglio-Settembre 2023		

Comune	Irsina	Provincia	Potenza
Località	D'Errico	Coordinate UTM 33	601596.092702; 4520896.21239
Oggetto	Area di fir. fittili pertinente ad un insediamento	Informazione catastale	Foglio 64, numero 26
Cronologia	Dall'età classica all'età primo imperiale		
Vincoli esistenti	Segnalazione archeologica		
Descrizione			
Piccolo sito su un campo pianeggiante tra due piccoli torrenti stagionali tributari del Basentello. I frammenti di ceramica databili suggeriscono un'occupazione dall'età classica fino al periodo primo imperiale. L'assemblaggio di ceramica, che include ceramica da cucina, comune, anfore da trasporto e ceramica da mensa, e il ritrovamento di scorie indicano una presenza residenziale e artigianale, ma probabilmente a livello domestico.			
Bibliografia	M. McCallum, A. Hyatt, G. Baker, J. MacDougall, <i>Rapporto sulle attività archeologiche nei territori di Genzano di Lucania e Irsina, Estate 2013 (Basentello Valley Archaeological Research Project)</i> , 2013, pp. 52-53.		
Tavole	Allegato 1.		
Osservazioni			
Data compilazione	20/07/2023	Compilatore	Dott.ssa Annalisa Melillo Dott.ssa Anna Santovito Dott. Milena Saponara

38

N. SCHEDA:	39	Sito	Cava D'Errico/Piana Cardone
Comune	Irsina/Genzano di Lucania	Provincia	Potenza
Località	Cava D'Errico/Piana Cardone	Coordinate UTM 33	602615.243754; 4520697.3138
Oggetto	Area di fir. fittili pertinente ad un insediamento	Informazione catastale	Irsina, foglio 1, numeri 30, 34, e 35; Genzano di Lucania foglio 66, numeri 31, 32, 125, e 127
Cronologia	Dall'età arcaica all'età tardo antica		
Vincoli esistenti	Segnalazione archeologica		
Descrizione			
Il sito, identificato nell'agosto 2013 subito dopo l'aratura del campo in cui si trova, è una parte del sito 41. Pertanto, per una descrizione più dettagliata si veda la voce del sito 41.			
Bibliografia	M. McCallum, A. Hyatt, G. Baker, J. MacDougall, <i>Rapporto sulle attività archeologiche nei territori di Genzano di Lucania e Irsina, Estate 2013 (Basentello Valley Archaeological Research Project)</i> , 2013, p. 69.		
Tavole	Allegato 1.		
Osservazioni			
Data compilazione	20/07/2023	Compilatore	Dott.ssa Annalisa Melillo Dott.ssa Anna Santovito Dott. Milena Saponara

N. SCHEDA:	40	Sito	Piana Cardone
-------------------	----	-------------	---------------

Studio Associato Speira  Archeologia e Territorio	VPIA - DOCUMENTO DI VERIFICA PREVENTIVA DELL'INTERESSE ARCHEOLOGICO <u>Relazione archeologica</u>		
	<i>Impianto Eolico "Sant'Eufemia"</i> <i>Irsina (MT)</i>		
	Luglio-Settembre 2023		

Comune	Irsina	Provincia	Potenza
Località	Piana Cardone	Coordinate UTM 33	602667.014881; 4520625.65612
Oggetto	Area di fir. fittili	Informazione catastale	Foglio 1, numero 152
Cronologia	Dalla tarda età del ferro all'età tardo antica		
Vincoli esistenti	Segnalazione archeologica		
Descrizione			
Il sito, posto nei pressi del sito 41, probabilmente forma con questo un sito unico. L'area si trova a est di una strada bianca, alcuni metri a sud dalla divisione territoriale tra i comuni di Genzano di Lucania e Irsina, a circa 280 metri a sud della Masseria D'Errico. Il campo in cui c'è B051 è generalmente pianeggiante, con una leggera pendenza verso il limite est della dispersione superficiale.			
Bibliografia	M. McCallum, A. Hyatt, G. Baker, J. MacDougall, <i>Rapporto sulle attività archeologiche nei territori di Genzano di Lucania e Irsina, Estate 2013 (Basentello Valley Archaeological Research Project)</i> , 2013, pp. 48-49.		
Tavole	Allegato 1.		
Osservazioni			
Data compilazione	20/07/2023	Compilatore	Dott.ssa Annalisa Melillo Dott.ssa Anna Santovito Dott. Milena Saponara

39

N. SCHEDA:	41	Sito	Piana Cardone	
Comune	Irsina	Provincia	Potenza	
Località	Piana Cardone	Coordinate UTM 33	602776.135091; 4520560.73514	
Oggetto	Area di fir. fittili pertinente ad una fattoria o azienda agricola	Informazione catastale	foglio 1, numeri 152, 37, 32, e 66	
Cronologia	Dalla tarda età del ferro all'età tardo antica			
Vincoli esistenti	Segnalazione archeologica			
Descrizione				
Il sito è uno dei più grandi mai trovati durante la nostra ricerca. Si trova al limite orientale dell'altopiano Piana Cardone, dove questo comincia a scendere ripidamente verso il Basentello e verso la SS 655, in una lingua di terra definita a sud e a nord da due torrenti stagionali che tagliano la terra formando due piccole valli. È anche probabile che il sito sia molto ben conservato. Nell'area centrale ci sono tegole e coppi ancora intatti e grandi frammenti di ceramica che rappresentano mezzi vasi. La superficie qui è coperta da materiale da costruzione (blocchi in calce, ciottoli e malta). In particolare, la presenza di tegole e coppi con decorazione geometrica pettinata, databile alla tarda antichità, cioè dal quarto al quinto secolo d. C., indica che per lo più questo materiale proviene dall'ultima fase di attività del sito B052. Ci pare anche che la dispersione rappresenti almeno tre edifici sepolti, due nella zona centrale e un altro nel settore est, lungo il bordo dell'altopiano.				
Bibliografia	M. McCallum, A. Hyatt, G. Baker, J. MacDougall, <i>Rapporto sulle attività archeologiche nei territori di Genzano di Lucania e Irsina, Estate 2013 (Basentello Valley Archaeological Research Project)</i> , 2013, p. 49.			
Tavole	Allegato 1.			
Osservazioni				
Data compilazione	20/07/2023	Compilatore	Dott.ssa Annalisa Melillo	

Studio Associato Speira  Archeologia e Territorio	VPIA - DOCUMENTO DI VERIFICA PREVENTIVA DELL'INTERESSE ARCHEOLOGICO <u>Relazione archeologica</u>		
	<i>Impianto Eolico "Sant'Eufemia"</i>		
	<i>Irsina (MT)</i>		
Luglio-Settembre 2023			

			Dott.ssa Anna Santovito Dott. Milena Saponara
--	--	--	--------------------------------------------------

N. SCHEDA:	42	Sito	Piana Cardone	
Comune	Irsina	Provincia	Potenza	
Località	Piana Cardone	Coordinate UTM 33	602837.464275; 4520300.39892	
Oggetto	Area di frr. fittili pertinente ad una fattoria	Informazione catastale	Foglio 1, numeri 33 e 67	
Cronologia	Dalla tarda età imperiale all'età tardo antica (III-V secolo d.C.)			
Vincoli esistenti	Segnalazione archeologica			
Descrizione				
Un piccolo sito posto vicino alla strada bianca che attraversa anche il sito 41, entro 120 metri a est dell'impianto fotovoltaico, a circa 130 metri a sud del sito 41 e a circa 190 metri a nord dal sito 43. Ci sono esempi di Late Roman Painted Ware, sigillata africana C e di anfore africana (probabilmente tarda antica). Pertanto, possiamo dire che il periodo di occupazione va dal terzo al quinto secolo d.C. Si ipotizza qui ci fosse un tipo di casa rurale, probabilmente una fattoria.				
Bibliografia	M. McCallum, A. Hyatt, G. Baker, J. MacDougall, <i>Rapporto sulle attività archeologiche nei territori di Genzano di Lucania e Irsina, Estate 2013 (Basentello Valley Archaeological Research Project)</i> , 2013, p. 49.			
Tavole	Allegato 1.			
Osservazioni				
Data compilazione	20/07/2023	Compilatore	Dott.ssa Annalisa Melillo Dott.ssa Anna Santovito Dott. Milena Saponara	

40


N. SCHEDA:	43	Sito	Piana Cardone	
Comune	Irsina	Provincia	Potenza	
Località	Piana Cardone	Coordinate UTM 33	602989.086107; 4520140.10152	
Oggetto	Area di frr. fittili pertinente ad una casa o fattoria	Informazione catastale	Foglio 1, numero 52	
Cronologia	Dalla media età imperiale all'età tardo antica			
Vincoli esistenti	Segnalazione archeologica			
Descrizione				
Il sito è posto a circa 540 metri a sudest del sito 41, oltre una piccola valle a circa 460 metri a nordovest della Masseria Piana Cardone. La dispersione di materiale archeologico è sparsa, ma include un buon numero di frammenti di ceramica databili, come sigillata africana D, sigillata rosa regionale, anfora africana (probabilmente una forma tarda del quinto secolo d.C.) ed esempi di anfora a fondo piatto in un impasto locale che potrebbe rappresentare un prodotto simile al tipo Keay LII, e quindi forse del quarto e quinto secolo d.C. Il periodo di occupazione, dunque, potrebbe andare dal secondo secolo d.C. fino al quinto. Possiamo associare il materiale superficiale ad un'abitazione.				
Bibliografia	M. McCallum, A. Hyatt, G. Baker, J. MacDougall, <i>Rapporto sulle attività archeologiche nei territori di Genzano di Lucania e Irsina, Estate 2013 (Basentello Valley Archaeological Research Project)</i> , 2013, p. 51.			

Studio Associato Speira  Archeologia e Territorio	VPIA - DOCUMENTO DI VERIFICA PREVENTIVA DELL'INTERESSE ARCHEOLOGICO <u>Relazione archeologica</u>		
	<i>Impianto Eolico "Sant'Eufemia"</i>		
	<i>Irsina (MT)</i>		
Luglio-Settembre 2023			

Tavole	Allegato 1.		
Osservazioni			
Data compilazione	20/07/2023	Compilatore	Dott.ssa Annalisa Melillo Dott.ssa Anna Santovito Dott. Milena Saponara

N. SCHEDA:	44	Sito	Piana Cardone	
Comune	Irsina	Provincia	Potenza	
Località	Piana Cardone	Coordinate UTM 33	603201.225053; 4520068.58388	
Oggetto	Area di fir. fittili pertinente ad un insediamento	Informazione catastale	Foglio 1, numero 17	
Cronologia	Età neolitica; età medio imperiale			
Vincoli esistenti	Segnalazione archeologica			
Descrizione				
Un piccolo sito situato a circa 200 metri a sudest del sito 53 ed entro 230 metri a nord della Masseria Piana Cardone. Il materiale rinvenuto non è in buono stato di conservazione (frammenti di tegole molto abrase e piccoli pezzi di ceramica) e potrebbe essere indice del cattivo stato di conservazione dell'intero sito. Purtroppo, c'è soltanto un pezzo di ceramica databile: un frammento di sigillata rosa regionale, che indicherebbe un'occupazione durante il periodo imperiale. Una lama in pietra databile al neolitico tardo attesta anche l'esistenza di un'attività in questo posto nel periodo preistorico.				
Bibliografia	M. McCallum, A. Hyatt, G. Baker, J. MacDougall, <i>Rapporto sulle attività archeologiche nei territori di Genzano di Lucania e Irsina, Estate 2013 (Basentello Valley Archaeological Research Project)</i> , 2013, p. 52.			
Tavole	Allegato 1.			
Osservazioni				
Data compilazione	20/07/2023	Compilatore	Dott.ssa Annalisa Melillo Dott.ssa Anna Santovito Dott. Milena Saponara	

N. SCHEDA:	45	Sito	Cava D'Errico	
Comune	Genzano di Lucania	Provincia	Potenza	
Località	Cava D'Errico	Coordinate UTM 33	604248.992994; 4521203.31445	
Oggetto	Area di fir. fittili pertinente ad un insediamento	Informazione catastale	Foglio 66, numero 55	
Cronologia	Neolitico; dall'età classica all'età ellenistica/ repubblicana			
Vincoli esistenti	Segnalazione archeologica			
Descrizione				
Il sito, che si trova a circa 250 metri a nordest dal sito 48, è situato sulla pendice ovest di Piana Cardone che scende verso il Basentello. A causa della presenza di erba, la visibilità qui non era ottimale, sebbene ci fosse già stata la raccolta del grano. La ceramica rinvenuta include soltanto un frammento sicuramente databile: un frammento di vernice nera che potrebbe indicare un'occupazione dal quarto al primo secolo a.C. Possiamo anche dire che alcuni frammenti di ceramica comune potrebbero risalire all'età ellenistica / repubblicana. La presenza di una lama in pietra databile al neolitico indica un'attività umana anche più antica in questo posto.				

Studio Associato Speira  Archeologia e Territorio	VPIA - DOCUMENTO DI VERIFICA PREVENTIVA DELL'INTERESSE ARCHEOLOGICO <u>Relazione archeologica</u>		
	<i>Impianto Eolico "Sant'Eufemia"</i> <i>Irsina (MT)</i>		
	Luglio-Settembre 2023		

Bibliografia	M. McCallum, A. Hyatt, G. Baker, J. MacDougall, <i>Rapporto sulle attività archeologiche nei territori di Genzano di Lucania e Irsina, Estate 2013 (Basentello Valley Archaeological Research Project)</i> , 2013, pp. 69-70.		
Tavole	Allegato 1.		
Osservazioni			
Data compilazione	20/07/2023	Compilatore	Dott.ssa Annalisa Melillo Dott.ssa Anna Santovito Dott. Milena Saponara

42

N. SCHEDA:	46	Sito	Torrente Basentello	
Comune	Irsina	Provincia	Potenza	
Località	Torrente Basentello	Coordinate UTM 33	604625.88219; 4521198.16873	
Oggetto	Area di frr. fittili	Informazione catastale	Foglio 1, numeri 118 e 119	
Cronologia	Non databile			
Vincoli esistenti	Segnalazione archeologica			
Descrizione				
Un'area larga con una dispersione sparsa di materiale archeologico. Quasi tutto questo materiale è composto da frammenti di tegola e coppo: in un'area di circa 2 ettari, abbiamo rinvenuto solamente 50 frammenti, di cui nessuno databile. È probabile che la deposizione di materiale archeologico sia il risultato di un'azione alluvionale associata forse a inondazioni del Basentello o del suo tributario.				
Bibliografia	M. McCallum, A. Hyatt, G. Baker, J. MacDougall, <i>Rapporto sulle attività archeologiche nei territori di Genzano di Lucania e Irsina, Estate 2013 (Basentello Valley Archaeological Research Project)</i> , 2013, p. 56			
Tavole	Allegato 1.			
Osservazioni				
Data compilazione	20/07/2023	Compilatore	Dott.ssa Annalisa Melillo Dott.ssa Anna Santovito Dott. Milena Saponara	

N. SCHEDA:	47	Sito	Masseria Piana Cardone	
Comune	Irsina	Provincia	Potenza	
Località	Masseria Piana Cardone	Coordinate UTM 33	604443.861413; 4520872.09742	
Oggetto	Area di frr. fittili	Informazione catastale	Foglio 1, numeri 4 e 122	
Cronologia	Prima età imperiale			
Vincoli esistenti	Segnalazione archeologica			
Descrizione				
La dispersione è sparsa. È possibile che il materiale sia associato con la concimazione dei campi agricoli associati al sito 48.				

Studio Associato Speira  Archeologia e Territorio	VPIA - DOCUMENTO DI VERIFICA PREVENTIVA DELL'INTERESSE ARCHEOLOGICO <u>Relazione archeologica</u>		
	<i>Impianto Eolico "Sant'Eufemia"</i> <i>Irsina (MT)</i>		
	Luglio-Settembre 2023		

Bibliografia	M. McCallum, A. Hyatt, G. Baker, J. MacDougall, <i>Rapporto sulle attività archeologiche nei territori di Genzano di Lucania e Irsina, Estate 2013 (Basentello Valley Archaeological Research Project)</i> , 2013, pp. 56-57.		
Tavole	Allegato 1.		
Osservazioni			
Data compilazione	20/07/2023	Compilatore	Dott.ssa Annalisa Melillo Dott.ssa Anna Santovito Dott. Milena Saponara

43

N. SCHEDA:	48	Sito	Masseria Piana Cardone	
Comune	Irsina	Provincia	Potenza	
Località	Masseria Piana Cardone	Coordinate UTM 33	604222.486316; 4520891.1291	
Oggetto	Area di frr. fittili pertinente ad una villa	Informazione catastale	Foglio 1, numero 122	
Cronologia	Dall'età repubblicana alla prima età imperiale			
Vincoli esistenti	Segnalazione archeologica			
Descrizione				
<p>Questo sito, che meritava una raccolta sistematica grazie alla densità dei reperti sulla superficie, è posto su un piccolo terrazzo naturale sulla pendice orientale di Piana Cardone che scende verso il Basentello. Da qui sono visibili i siti romani di San Felice e di Vagnari, oltre il Basentello. La dispersione include elementi architettonici, quali tegole, coppi, ciottoli usati come materiali da costruzione e blocchi di calce sbazzati grossolanamente. Frammenti di una macina grande, forse la base di una macina associata con la produzione dell'olio, sono stati trovati altrove. Per quanto riguarda la ceramica, per la maggior parte possiamo dire che l'assemblaggio è databile tra la fine dell'età repubblicana e il secondo secolo d.C. In confronto agli altri siti con evidenza di occupazione nel primo periodo imperiale, l'uso di questo sito non continua oltre il secondo secolo. Anche l'assemblaggio è eccezionale in confronto agli altri siti identificati nel 2012 e nel 2013 per la quantità di anfore da trasporto presente. È possibile che i frammenti rinvenuti siano il risultato di un'importazione dei prodotti agricoli elevata oppure l'aratro ha toccato uno strato archeologico composto di cocci di anfora. Comunque, ci sono esempi di Dr. 2/4, Dr. 1, Dr. 1C, Haltern 70, e Dr. 20, quindi anfora italica e spagnola. Sebbene i reperti non siano lussuosi, è possibile identificare il sito come una villa, grazie alla presenza di anfore importate e di una grossa macina per produrre olio.</p>				
Bibliografia	M. McCallum, A. Hyatt, G. Baker, J. MacDougall, <i>Rapporto sulle attività archeologiche nei territori di Genzano di Lucania e Irsina, Estate 2013 (Basentello Valley Archaeological Research Project)</i> , 2013, pp. 57-58.			
Tavole	Allegato 1.			
Osservazioni				
Data compilazione	20/07/2023	Compilatore	Dott.ssa Annalisa Melillo Dott.ssa Anna Santovito Dott. Milena Saponara	

N. SCHEDA:	49	Sito	Notargiacomo	
Comune	Irsina	Provincia	Potenza	
Località	Notargiacomo	Coordinate UTM 33	605431.993088; 4519088.00065	
Oggetto	Area di frr. fittili pertinente ad una villa	Informazione catastale	Foglio 3, numero 163	

Studio Associato Speira  Archeologia e Territorio	VPIA - DOCUMENTO DI VERIFICA PREVENTIVA DELL'INTERESSE ARCHEOLOGICO <u>Relazione archeologica</u>		
	<i>Impianto Eolico "Sant'Eufemia"</i>		
	<i>Irsina (MT)</i>		
Luglio-Settembre 2023			

Cronologia	Dalla media età imperiale all'età tardo antica		
Vincoli esistenti	Segnalazione archeologica		
Descrizione			
Il sito, posto al bordo di un terrazzo alluvionale a ovest del Basentello, è a circa 50 metri a sudovest di una casa moderna. La dispersione archeologica è composta da tegole, coppi, ciottoli (probabilmente utilizzati come materiale da costruzione) e blocchi sbazzati di calce. Per quanto riguarda la ceramica, le classi sono di età imperiale: sigillata africana A, C, e D, Late Roman Painted Ware, sigillata gallica e anfora africana grande. Il sito è stato occupato dal secondo secolo d.C. fino al quinto. È possibile che il sito corrisponda a una fattoria o a una casa rurale.			
Bibliografia	M. McCallum, A. Hyatt, G. Baker, J. MacDougall, <i>Rapporto sulle attività archeologiche nei territori di Genzano di Lucania e Irsina, Estate 2013 (Basentello Valley Archaeological Research Project)</i> , 2013, p. 58.		
Tavole	Allegato 1.		
Osservazioni			
Data compilazione	20/07/2023	Compilatore	Dott.ssa Annalisa Melillo Dott.ssa Anna Santovito Dott. Milena Saponara

44

N. SCHEDA:	50	Sito	Spalle della Torre	
Comune	Irsina	Provincia	Potenza	
Località	Spalle della Torre	Coordinate UTM 33	607456.069112; 4517114.22939	
Oggetto	Area di fir. fittili pertinente ad una villa	Informazione catastale	Foglio 11, numero 2	
Cronologia	Dall'età classica all'età tardo antica			
Vincoli esistenti	Segnalazione archeologica			
Descrizione				
Il sito è posto a circa 50 metri a nord del sito 37 e a meno di 70 metri a ovest dal fiume Basentello sul piano alluvionale antico del Basentello in un campo circoscritto da una strada bianca e dal Basentello. Generalmente il materiale superficiale è composto di tegole e da pochissimi frammenti di ceramica. Purtroppo, la ceramica identificata non è databile, ma la presenza di tegole e di un tubo in ceramica potrebbe suggerire una datazione tra il quinto secolo a.C. e il sesto secolo d.C.				
Bibliografia	M. McCallum, A. Hyatt, G. Baker, J. MacDougall, <i>Rapporto sulle attività archeologiche nei territori di Genzano di Lucania e Irsina, Estate 2013 (Basentello Valley Archaeological Research Project)</i> , 2013, pp. 68-69.			
Tavole	Allegato 1.			
Osservazioni				
Data compilazione	20/07/2023	Compilatore	Dott.ssa Annalisa Melillo Dott.ssa Anna Santovito Dott. Milena Saponara	

N. SCHEDA:	51	Sito	Spalle della Torre	
Comune	Irsina	Provincia	Potenza	
Località	Spalle della Torre	Coordinate UTM 33	607378.668461; 4516740.57335	

Studio Associato Speira  Archeologia e Territorio	VPIA - DOCUMENTO DI VERIFICA PREVENTIVA DELL'INTERESSE ARCHEOLOGICO <u>Relazione archeologica</u>	
	<i>Impianto Eolico "Sant'Eufemia"</i>	
	<i>Irsina (MT)</i>	
Luglio-Settembre 2023		

Oggetto	Area di frr. fittili pertinente ad una villa	Informazione catastale	Foglio 11, numero 91
Cronologia	Non databile		
Vincoli esistenti	Segnalazione archeologica		
Descrizione			
Il sito si trova sullo stesso piano. La densità delle tegole e dei coppi meritava una raccolta sistematica, però non abbiamo trovato neanche un coccio di ceramica, che potrebbe indicare la presenza di una struttura sepolta in buono stato di conservazione. La presenza di materiale da costruzione indica che il sito include almeno un edificio, ma non possiamo dire di quale epoca.			
Bibliografia	M. McCallum, A. Hyatt, G. Baker, J. MacDougall, <i>Rapporto sulle attività archeologiche nei territori di Genzano di Lucania e Irsina, Estate 2013 (Basentello Valley Archaeological Research Project)</i> , 2013, pp. 66-67.		
Tavole	Allegato 1.		
Osservazioni			
Data compilazione	20/07/2023	Compilatore	Dott.ssa Annalisa Melillo Dott.ssa Anna Santovito Dott. Milena Saponara

45

N. SCHEDA:	52	Sito	Manca del Brigante	
Comune	Irsina	Provincia	Potenza	
Località	Manca del Brigante	Coordinate UTM 33	607541.603168; 4516564.80384	
Oggetto	Area di frr. fittili pertinente ad una grande fattoria o ad un piccolo villaggio	Informazione catastale	Foglio 11, numeri 1 e 93	
Cronologia	Dall'età arcaica (VI secolo a.C.) all'età tardo antica			
Vincoli esistenti	Segnalazione archeologica			
Descrizione				
Il sito si trova su un campo relativamente pianeggiante sullo sperone sudorientale di Spalle della Torre che sta a circa 400 metri a ovest del Basentello sopra il suo piano alluvionale. La posizione del sito è strategica, con una vista verso il passo da cui storicamente passavano il tratturo da Potenza a Gravina e il Basentello. Il sito è grande come la villa di San Felice, ma non c'è evidenza di reperti lussuosi. È possibile che il sito rappresenti una fattoria grande oppure un piccolo villaggio dall'età imperiale fino all'antichità tarda.				
Bibliografia	M. McCallum, A. Hyatt, G. Baker, J. MacDougall, <i>Rapporto sulle attività archeologiche nei territori di Genzano di Lucania e Irsina, Estate 2013 (Basentello Valley Archaeological Research Project)</i> , 2013, p. 67.			
Tavole	Allegato 1.			
Osservazioni				
Data compilazione	20/07/2023	Compilatore	Dott.ssa Annalisa Melillo Dott.ssa Anna Santovito Dott. Milena Saponara	


N. SCHEDA:	53	Sito	Manca del Brigante	
Comune	Irsina	Provincia	Potenza	

Studio Associato Speira  Archeologia e Territorio	VPIA - DOCUMENTO DI VERIFICA PREVENTIVA DELL'INTERESSE ARCHEOLOGICO <u>Relazione archeologica</u>		
	<i>Impianto Eolico "Sant'Eufemia"</i> <i>Irsina (MT)</i>		
	Luglio-Settembre 2023		

Località	Manca del Brigante	Coordinate UTM 33	607729.546973; 4516445.71791
Oggetto	Area di frr. fittili	Informazione catastale	Foglio 11, numeri 1 e 93
Cronologia	Dall'età repubblicana all'età tardo antica		
Vincoli esistenti	Segnalazione archeologica		
Descrizione			
Questo sito, posto probabilmente sul piano alluvionale antico del Basentello e del suo tributario alla base dello sperone di Spalle della Torre, potrebbe essere associato ad un altro sito in quanto materiale trasportato dall'azione erosiva come colluvium. Il materiale presente include frammenti di tegole e di coppi, ciottoli forse usati come materiale da costruzione e ceramica. La ceramica racchiude materiale databile dal primo secolo a.C. (terra sigillata italica) fino al sesto secolo d.C. (sigillata D e Late Roman Painted Ware).			
Bibliografia	M. McCallum, A. Hyatt, G. Baker, J. MacDougall, <i>Rapporto sulle attività archeologiche nei territori di Genzano di Lucania e Irsina, Estate 2013 (Basentello Valley Archaeological Research Project)</i> , 2013, p. 68.		
Tavole	Allegato 1.		
Osservazioni			
Data compilazione	20/07/2023	Compilatore	Dott.ssa Annalisa Melillo Dott.ssa Anna Santovito Dott. Milena Saponara

46

N. SCHEDA:	54	Sito	Manca del Brigante	
Comune	Irsina	Provincia	Potenza	
Località	Manca del Brigante	Coordinate UTM 33	607597.217402; 4516326.33505	
Oggetto	Area di frr. fittili pertinente ad una fattoria	Informazione catastale	Foglio 11, numeri 1 e 93	
Cronologia	Dall'età ellenistica all'età tardo antica			
Vincoli esistenti	Segnalazione archeologica			
Descrizione				
Il sito è situato a circa 100 metri a nord della SS 96 bis e di un piccolo tributario del Basentello che scorre parallelo alla strada statale. Il sito si trova su un campo pianeggiante, alla base di uno sperone sudorientale di Spalle della Torre chiamato Manca del Brigante, che potrebbe essere stato un antico piano alluvionale. Il Basentello lo attraversa a circa 240 metri a est. Una delle tre unità di raccolta meritava una raccolta sistematica, data la densità abbastanza alta dei reperti. La dispersione include tegole, coppi, ciottoli e forse blocchi sbozzati di calce, che in totale indicano la presenza di una struttura sepolta. La ceramica, che comprende esempi di vernice nera, Late Roman Painted, sigillata regionale rosa, terra sigillata italica, sigillata africana A e C, suggerisce un arco di occupazione dall'età ellenistica / repubblicana fino alla tarda antichità (tra il quarto e il quinto secolo d.C.). Il fatto che la densità dei reperti dall'età imperiale tarda alla tarda antichità sia più alta in confronto alla ceramica databile di epoca ellenistica /repubblicana potrebbe indicare un'espansione del sito dal terzo secolo d. C. in su. È probabile che il sito fosse una casa rurale o una fattoria.				
Bibliografia	M. McCallum, A. Hyatt, G. Baker, J. MacDougall, <i>Rapporto sulle attività archeologiche nei territori di Genzano di Lucania e Irsina, Estate 2013 (Basentello Valley Archaeological Research Project)</i> , 2013, p. 66.			
Tavole	Allegato 1.			
Osservazioni				

Studio Associato Speira  Archeologia e Territorio	VPia - DOCUMENTO DI VERIFICA PREVENTIVA DELL'INTERESSE ARCHEOLOGICO <u>Relazione archeologica</u>		
	<i>Impianto Eolico "Sant'Eufemia"</i> <i>Irsina (MT)</i>		
	Luglio-Settembre 2023		

Data compilazione	20/07/2023	Compilatore	Dott.ssa Annalisa Melillo Dott.ssa Anna Santovito Dott. Milena Saponara
--------------------------	------------	--------------------	-------------------------------------------------------------------------------

N. SCHEDA:	55	Sito	Masseria Orlando	
Comune	Irsina	Provincia	Potenza	
Località	Masseria Orlando	Coordinate UTM 33	600799.015477; 4515454.167000	
Oggetto	Area di frr. fittili pertinente ad un insediamento produttivo	Informazione catastale	Foglio 26, numero 28.	
Cronologia	1700-1900			
Vincoli esistenti	Segnalazione archeologica			
Descrizione				
<p>Il sito è situato immediatamente a S della Masseria Orlando, in un campo leggermente digradante da N a S. l'area è contraddistinta da una consistente densità di reperti, includenti materiale da costruzione (tegole, coppi, blocchi di calce), ceramica e scorie probabilmente associate alla lavorazione dei metalli. Quasi tutti i frammenti di ceramica sono ascrivibili cronologicamente all'età premoderna (dal 1700 al 1900), coeva alla funzionalità della masseria durante i primi tre secoli. La presenza di un paio di cocci medievali, potrebbe indicare anche una frequentazione medievale in prossimità della masseria.</p>				
Bibliografia	M. McCallum, A. Hyatt, G. Baker, J. MacDougall, <i>Rapporto sulle attività archeologiche nei territori di Genzano di Lucania e Irsina, Estate 2013 (Basentello Valley Archaeological Research Project)</i> , 2013, pp. 25-26.			
Tavole	Allegato 1.			
Osservazioni				
Data compilazione	20/07/2023	Compilatore	Dott.ssa Annalisa Melillo Dott.ssa Anna Santovito Dott. Milena Saponara	

47

N. SCHEDA:	56	Sito	Masseria Orlando	
Comune	Irsina	Provincia	Potenza	
Località	Masseria Orlando	Coordinate UTM 33	600502.050471; 4515518.2359	
Oggetto	Area di frr. fittili pertinente ad un insediamento produttivo	Informazione catastale	foglio 16, numero 107.	
Cronologia	1700-1900			
Vincoli esistenti	Segnalazione archeologica			
Descrizione				
<p>In un'area di 0,44 ettari, si segnala un'area posta vicino alla Masseria Orlando, a circa 120 metri a O del sito 57, oltre un piccolo torrente stagionale che scende da Serra Montavuto. È stata individuata per lo più ceramica databile ad età moderna, dal '700 al '900 e scorie ad essa associate che denoterebbero l'esistenza di un'attività artigianale o industriale moderna.</p>				

Studio Associato Speira  Archeologia e Territorio	VPIA - DOCUMENTO DI VERIFICA PREVENTIVA DELL'INTERESSE ARCHEOLOGICO <u>Relazione archeologica</u>		
	<i>Impianto Eolico "Sant'Eufemia"</i> <i>Irsina (MT)</i>		
	Luglio-Settembre 2023		

Bibliografia	M. McCallum, A. Hyatt, G. Baker, J. MacDougall, <i>Rapporto sulle attività archeologiche nei territori di Genzano di Lucania e Irsina, Estate 2013 (Basentello Valley Archaeological Research Project)</i> , 2013, pp. 46-47.		
Tavole	Allegato 1.		
Osservazioni			
Data compilazione	20/07/2023	Compilatore	Dott.ssa Annalisa Melillo Dott.ssa Anna Santovito Dott. Milena Saponara

48

N. SCHEDA:	57	Sito	Masseria Orlando	
Comune	Irsina	Provincia	Potenza	
Località	Masseria Orlando	Coordinate UTM 33	600687.550692; 4515487.17829	
Oggetto	Area di frr. fittili pertinente ad un insediamento produttivo	Informazione catastale	foglio 16, numero 107.	
Cronologia	1700-1900			
Vincoli esistenti	Segnalazione archeologica			
Descrizione				
In un'area di 0,53 ettari situata a circa 30 m a O del sito 55, si segnala la presenza di ceramica del 1800 e di diversi frammenti di ceramica medievale (invetriata e smaltata). Sono presenti anche tegole, che potrebbero essere medievali, e scorie simili a quelle di B046 che indicherebbero attività artigianale o industriale di epoca ignota.				
Bibliografia	M. McCallum, A. Hyatt, G. Baker, J. MacDougall, <i>Rapporto sulle attività archeologiche nei territori di Genzano di Lucania e Irsina, Estate 2013 (Basentello Valley Archaeological Research Project)</i> , 2013, pp. 46-47.			
Tavole	Allegato 1.			
Osservazioni				
Data compilazione	20/07/2023	Compilatore	Dott.ssa Annalisa Melillo Dott.ssa Anna Santovito Dott. Milena Saponara	

N. SCHEDA:	58	Sito	Serra Montavuto	
Comune	Irsina	Provincia	Potenza	
Località	Serra Montavuto	Coordinate UTM 33	601737.579513; 4518139.03136	
Oggetto	Area di frr. fittili produttivo	Stato di conservazione	Foglio 6, numeri 3 e 36	
Cronologia	Dalla prima età imperiale all'età tardo antica			
Vincoli esistenti	Segnalazione archeologica			
Descrizione				
Si tratta di una dispersione di materiale archeologico che include tegole, coppi, ciottoli (forse materiale da costruzione) e ceramica. Per la maggior parte, le forme di ceramica databile sono di età tarda imperiale / tarda antica (sigillata africana D, Late Roman Painted Ware, sigillata regionale rosa), però ci sono frammenti di ceramica da cucina che possono essere datati dal primo al secondo secolo d.C.				

Studio Associato Speira  Archeologia e Territorio	VPIA - DOCUMENTO DI VERIFICA PREVENTIVA DELL'INTERESSE ARCHEOLOGICO <u>Relazione archeologica</u>		
	<i>Impianto Eolico "Sant'Eufemia"</i> <i>Irsina (MT)</i>		
	Luglio-Settembre 2023		

Bibliografia	M. McCallum, A. Hyatt, G. Baker, J. MacDougall, <i>Rapporto sulle attività archeologiche nei territori di Genzano di Lucania e Irsina, Estate 2013 (Basentello Valley Archaeological Research Project)</i> , 2013, pp. 65-66.		
Tavole	Allegato 1.		
Osservazioni			
Data compilazione	20/07/2023	Compilatore	Dott.ssa Annalisa Melillo Dott.ssa Anna Santovito Dott. Milena Saponara

49

N. SCHEDA:	59	Sito	Serra Montavuto	
Comune	Irsina	Provincia	Potenza	
Località	Serra Montavuto	Coordinate UTM 33	601861.492433; 4518174.43395	
Oggetto	Area di fr. fittili produttivo	Stato di conservazione	Foglio 6, numeri 3 e 36	
Cronologia	Dalla prima età imperiale all'età tardo antica			
Vincoli esistenti	Segnalazione archeologica			
Descrizione				
<p>Il sito è posto alla base di Serra Montavuto accanto alla SP 209 (Strada Provinciale Irsina scalo-Fontana). La dispersione superficiale comprende ceramica di epoca romana e tarda antica, includendo terra sigillata italiana, sigillata regionale rosa, sigillata africana A e forse un esempio di Late Roman Painted Ware. La posizione della dispersione potrebbe indicare che l'azione di erosione può aver trascinato qui il materiale archeologico da un altro sito.</p>				
Bibliografia	M. McCallum, A. Hyatt, G. Baker, J. MacDougall, <i>Rapporto sulle attività archeologiche nei territori di Genzano di Lucania e Irsina, Estate 2013 (Basentello Valley Archaeological Research Project)</i> , 2013, p. 64.			
Tavole	Allegato 1.			
Osservazioni				
Data compilazione	20/07/2023	Compilatore	Dott.ssa Annalisa Melillo Dott.ssa Anna Santovito Dott. Milena Saponara	

N. SCHEDA:	60	Sito	Serra Montavuto	
Comune	Irsina	Provincia	Potenza	
Località	Serra Montavuto	Coordinate UTM 33	599480.749441; 4517325.34753	
Oggetto	Area di fr. fittili pertinente ad un edificio rurale	Informazione catastale	Foglio 5, numero 26.	
Cronologia	II-V secolo d.C.			
Vincoli esistenti	Segnalazione archeologica			
Descrizione				
<p>Il sito occupa una piccola area di 0,03 ettari. La presenza di ceramica ben databile rende possibile la conoscenza di dettagli riguardanti la natura del sito. In particolare, la presenza di ceramica Late Roman Painted Ware, sigillata rosa regionale e sigillata africana C, indicherebbe una frequentazione dell'area fino al V secolo, mentre il rinvenimento di un</p>				

Studio Associato Speira  Archeologia e Territorio	VPIA - DOCUMENTO DI VERIFICA PREVENTIVA DELL'INTERESSE ARCHEOLOGICO <u>Relazione archeologica</u>		
	<i>Impianto Eolico "Sant'Eufemia"</i> <i>Irsina (MT)</i>		
	Luglio-Settembre 2023		

colino, probabilmente utilizzato per la caseificazione, potrebbe denotare un'attività legata alla pastorizia. Il sito, solo recentemente disturbato dall'aratro, risulta comunque ben conservato, come indica la presenza di un gran numero di tegole in buono stato di conservazione.			
Bibliografia	M. McCallum, A. Hyatt, G. Baker, J. MacDougall, <i>Rapporto sulle attività archeologiche nei territori di Genzano di Lucania e Irsina, Estate 2013 (Basentello Valley Archaeological Research Project)</i> , 2013, p. 21.		
Tavole	Allegato 1.		
Osservazioni			
Data compilazione	20/07/2023	Compilatore	Dott.ssa Annalisa Melillo Dott.ssa Anna Santovito Dott. Milena Saponara

50

N. SCHEDA:	61	Sito	Masseria Sparacannone	
Comune	Irsina	Provincia	Potenza	
Località	Masseria Sparacannone	Coordinate UTM 33	598739.255732; 4517684.9991	
Oggetto	Area di fir. fittili pertinente ad un insediamento	Stato di conservazione	Foglio 4, numeri 185 e 187	
Cronologia	Dall'età repubblicana all'età tardo antica			
Vincoli esistenti	Segnalazione archeologica			
Descrizione				
Questo sito, ubicato vicino ai siti 62 e 63, a circa 30 metri a est della stessa cresta (lungo la strada bianca che passa dalla 96 bis verso la Masseria Sparacannone), a nord-est di Taccone e a ovest di Monte Serico, copre un'area superiore a un ettaro. La dispersione è composta di tegole sparse con un'elevata densità di ceramica in confronto ai siti 62 e 63. La ceramica databile include esempi di Late Roman Painted, vernice nera (del secondo / primo secolo a.C.) e sigillata rosa regionale, che testimonia l'uso del posto dal primo secolo d.C. fino al sesto. La presenza di un frammento di macina e di ceramica da cucina potrebbe indicare un uso domestico, mentre i frammenti di anfora africana, databili al periodo tardo imperiale (almeno dal 3 secolo d.C.), suggeriscono la partecipazione alla vita commerciale e il consumo dei prodotti importati. La presenza più notevole di reperti di età tardo-imperiale e di età tardo-antica potrebbe indicare un allargamento della proprietà durante questi periodi. Forse il sito 61 era una casa e i siti 62 e 63 erano edifici secondari (per immagazzinamento dei prodotti o degli animali o per attività artigianali).				
Bibliografia	M. McCallum, A. Hyatt, G. Baker, J. MacDougall, <i>Rapporto sulle attività archeologiche nei territori di Genzano di Lucania e Irsina, Estate 2013 (Basentello Valley Archaeological Research Project)</i> , 2013, p. 19.			
Tavole	Allegato 1.			
Osservazioni				
Data compilazione	20/07/2023	Compilatore	Dott.ssa Annalisa Melillo Dott.ssa Anna Santovito Dott. Milena Saponara	

N. SCHEDA:	62	Sito	Masseria Sparacannone	
Comune	Irsina	Provincia	Potenza	
Località	Masseria Sparacannone	Coordinate UTM 33	598571.900916; 4517888.45536	

Studio Associato Speira  Archeologia e Territorio	VPIA - DOCUMENTO DI VERIFICA PREVENTIVA DELL'INTERESSE ARCHEOLOGICO <u>Relazione archeologica</u>		
	<i>Impianto Eolico "Sant'Eufemia"</i> <i>Irsina (MT)</i>		
	Luglio-Settembre 2023		

Oggetto	Area di fr. fittili pertinente ad un insediamento produttivo	Informazione catastale	Foglio 60, numeri 27, 82, e 87.
Cronologia	III-VI secolo d.C.		
Vincoli esistenti	Segnalazione archeologica		
Descrizione			
Su un'area di circa 0,18 si segnala una piccola dispersione di ceramica e tegole a NE di Taccone, a 300 metri a SO di Masseria Sparacannone e a circa 150 metri a N e NO dei siti 61 e 62. Tra i minuti frammenti di ceramica, si segnalano un frammento di TSA D e uno di Late Roman Painted. È difficile tuttavia dedurre se il sito abbia carattere residenziale o di stoccaggio, oppure se i reperti siano confluiti nell'area a causa dell'attività di aratura.			
Bibliografia	M. McCallum, A. Hyatt, G. Baker, J. MacDougall, <i>Rapporto sulle attività archeologiche nei territori di Genzano di Lucania e Irsina, Estate 2013 (Basentello Valley Archaeological Research Project)</i> , 2013, p. 17.		
Tavole	Allegato 1.		
Osservazioni			
Data compilazione	20/07/2023	Compilatore	Dott.ssa Annalisa Melillo Dott.ssa Anna Santovito Dott. Milena Saponara

51

N. SCHEDA:	63	Sito	Masseria Sparacannone
Comune	Genzano di Lucania	Provincia	Potenza
Località	Masseria Sparacannone	Coordinate UTM 33	598654.487415; 4517700.24317
Oggetto	Area di fr. fittili pertinente ad un insediamento produttivo	Informazione catastale	Foglio 4, numero 185
Cronologia	III-VI secolo d.C.		
Vincoli esistenti	Segnalazione archeologica		
Descrizione			
In un'area di 0,17 ettari si segnala un piccolo sito posto a circa 150 metri a S del sito 63, vicino all'infrastruttura per l'acquedotto Lucano, verso NE di Taccone. Tra i frammenti di ceramica si segnala un frammento di Late Roman Painted Ware, che indica la frequentazione dell'area durante il periodo tardo imperiale. È difficile tuttavia dedurre se il sito abbia carattere residenziale o di stoccaggio, oppure se i reperti siano confluiti nell'area a causa dell'attività di aratura.			
Bibliografia	M. McCallum, A. Hyatt, G. Baker, J. MacDougall, <i>Rapporto sulle attività archeologiche nei territori di Genzano di Lucania e Irsina, Estate 2013 (Basentello Valley Archaeological Research Project)</i> , 2013, p. 18.		
Tavole	Allegato 1.		
Osservazioni			
Data compilazione	20/07/2023	Compilatore	Dott.ssa Annalisa Melillo Dott.ssa Anna Santovito Dott. Milena Saponara


N. SCHEDA:	64	Sito	Taccone
-------------------	----	-------------	---------

Studio Associato Speira  Archeologia e Territorio	VPIA - DOCUMENTO DI VERIFICA PREVENTIVA DELL'INTERESSE ARCHEOLOGICO <u>Relazione archeologica</u>		
	<i>Impianto Eolico "Sant'Eufemia"</i>		
	<i>Irsina (MT)</i>		
Luglio-Settembre 2023			

Comune	Irsina	Provincia	Potenza
Località	Taccone	Coordinate UTM 33	597974.591473;4516810.7497
Oggetto	Area di fir. fittili pertinente ad un insediamento produttivo	Informazione catastale	Foglio 4, numeri 140 e 209
Cronologia	I a.C. -II secolo d.C.		
Vincoli esistenti	Segnalazione archeologica		
Descrizione			
Un piccolo sito situato sulle pendici di una collina bassa, proprio lungo il Canale Rignosa, a circa 100 metri a ovest di Taccone. Si segnalano frammenti di comune, un pezzo di sigillata africana A, ceramica da fuoco dell'età imperiale (forse del secondo secolo d.C.) e un frammento di un'anfora Dressel (un'ansa). Il sito, quindi, sarebbe esistito dal primo secolo a.C. fino al secondo secolo d.C. La presenza di una scoria (forse della produzione di ceramica) potrebbe indicare attività artigianale.			
Bibliografia	M. McCallum, A. Hyatt, G. Baker, J. MacDougall, <i>Rapporto sulle attività archeologiche nei territori di Genzano di Lucania e Irsina, Estate 2013 (Basentello Valley Archaeological Research Project)</i> , 2013, p. 12.		
Tavole	Allegato 1.		
Osservazioni			
Data compilazione	20/07/2023	Compilatore	Dott.ssa Annalisa Melillo Dott.ssa Anna Santovito Dott. Milena Saponara

52

N. SCHEDA:	65	Sito	Jazzo Zacconette
Comune	Genzano di Lucania	Provincia	Potenza
Località	Jazzo Zacconette	Coordinate UTM 33	597632.681143; 4518677.27937
Oggetto	Area di fir. fittili pertinente ad una struttura isolata	Informazione catastale	Foglio 60, numero 103
Cronologia	Non databile		
Vincoli esistenti	Segnalazione archeologica		
Descrizione			
Un sito di dimensioni medie localizzato al centro di un grande campo pianeggiante, a est della SP105 e lungo un torrente d'acqua, un affluente del Canale Rignosa, non lontano da Jazzo Zacconette (che sta a circa 350 metri a ovest. La dispersione è composta per la maggior parte di tegole e la ceramica trovata non è databile (piccoli frammenti di comune non diagnostici). I reperti sembrano tuttavia indicare la presenza di una struttura isolata.			
Bibliografia	M. McCallum, A. Hyatt, G. Baker, J. MacDougall, <i>Rapporto sulle attività archeologiche nei territori di Genzano di Lucania e Irsina, Estate 2013 (Basentello Valley Archaeological Research Project)</i> , 2013, pp. 25-26.		
Tavole	Allegato 1.		
Osservazioni			
Data compilazione	20/07/2023	Compilatore	Dott.ssa Annalisa Melillo Dott.ssa Anna Santovito Dott. Milena Saponara

Studio Associato Speira  Archeologia e Territorio	VPia - DOCUMENTO DI VERIFICA PREVENTIVA DELL'INTERESSE ARCHEOLOGICO <u>Relazione archeologica</u>		
	<i>Impianto Eolico "Sant'Eufemia"</i>		
	<i>Irsina (MT)</i>		
Luglio-Settembre 2023			

N. SCHEDA:	66	Sito	Contrada Siano	
Comune	Genzano di Lucania		Provincia	Potenza
Località	Contrada Siano		Coordinate UTM 33	597303.556472; 4520205.16089
Oggetto	Area di frr. fittili pertinente ad un edificio		Informazione catastale	Foglio 62, numeri 78 e 269
Cronologia	Dall'età primo imperiale all'età tardo antica			
Vincoli esistenti	Segnalazione archeologica			
Descrizione				
Un sito di dimensioni medie, a circa 200 metri a est dal sito 69. Circa il 50% del sito archeologico resta in un campo coltivato a grano, mentre l'altro 50% è in un uliveto. La densità delle tegole nel campo di grano è maggiore di quella riscontrata nell'uliveto. La presenza di materiale di edilizia fa pensare a una struttura (o una pluralità di edifici).				
Bibliografia	M. McCallum, A. Hyatt, G. Baker, J. MacDougall, <i>Rapporto sulle attività archeologiche nei territori di Genzano di Lucania e Irsina, Estate 2013 (Basentello Valley Archaeological Research Project)</i> , 2013, p. 16.			
Tavole	Allegato 1.			
Osservazioni				
Data compilazione	20/07/2023		Compilatore	Dott.ssa Annalisa Melillo Dott.ssa Anna Santovito Dott. Milena Saponara

53

N. SCHEDA:	67	Sito	Contrada Siano	
Comune	Genzano di Lucania		Provincia	Potenza
Località	Contrada Siano		Coordinate UTM 33	597144.737761; 4520110.09505
Oggetto	Area di frr. fittili pertinente ad un edificio		Informazione catastale	Foglio 58, numeri 95 e 96
Cronologia	Dall'età classica all'età repubblicana			
Vincoli esistenti	Segnalazione archeologica			
Descrizione				
Il terzo dei siti ubicati lungo il torrente stagionale che forma una parte del Canale Rignosa. La ceramica è più o meno uguale a quella rinvenuta nei siti 68 e 69. È databile tra il quarto e il primo secolo a.C., grazie alla presenza di vernice nera (un pezzo non diagnostico). La presenza di tegole e coppi potrebbe indicare l'esistenza di un edificio.				
Bibliografia	M. McCallum, A. Hyatt, G. Baker, J. MacDougall, <i>Rapporto sulle attività archeologiche nei territori di Genzano di Lucania e Irsina, Estate 2013 (Basentello Valley Archaeological Research Project)</i> , 2013, p. 17.			
Tavole	Allegato 1.			
Osservazioni				
Data compilazione	20/07/2023		Compilatore	Dott.ssa Annalisa Melillo Dott.ssa Anna Santovito Dott. Milena Saponara

N. SCHEDA:	68	Sito	Contrada Siano	
-------------------	----	-------------	----------------	--

Studio Associato Speira  Archeologia e Territorio	VPIA - DOCUMENTO DI VERIFICA PREVENTIVA DELL'INTERESSE ARCHEOLOGICO <u>Relazione archeologica</u>		
	<i>Impianto Eolico "Sant'Eufemia"</i> <i>Irsina (MT)</i>		
	Luglio-Settembre 2023		

Comune	Genzano di Lucania	Provincia	Potenza
Località	Contrada Siano	Coordinate UTM 33	597126.606804; 4520172.92635
Oggetto	Area di frr. fittili pertinente ad una struttura	Informazione catastale	Foglio 58, numero 95
Cronologia	Dall'età classica all'età repubblicana		
Vincoli esistenti	Segnalazione archeologica		
Descrizione			
Il sito sta a circa 60 metri a sudest del sito 69, lungo lo stesso torrente stagionale, e a circa 25 metri a nord del sito 67. Tutti questi siti potrebbero essere parti dello stesso sito. Solo un frammento di ceramica trovata è databile (un pezzo di vernice nera), ma il coccio non è diagnostico e possiamo ipotizzare un'occupazione dal quarto al primo secolo a.C. La presenza di tegole e coppi è probabilmente associata all'esistenza di una struttura, ma i frammenti sono molto raschiati e c'è anche la possibilità che siano presenti grazie alla concimazione.			
Bibliografia	M. McCallum, A. Hyatt, G. Baker, J. MacDougall, <i>Rapporto sulle attività archeologiche nei territori di Genzano di Lucania e Irsina, Estate 2013 (Basentello Valley Archaeological Research Project)</i> , 2013, pp. 16-17.		
Tavole	Allegato 1.		
Osservazioni			
Data compilazione	20/07/2023	Compilatore	Dott.ssa Annalisa Melillo Dott.ssa Anna Santovito Dott. Milena Saponara

54

N. SCHEDA:	69	Sito	Contrada Siano	
Comune	Genzano di Lucania	Provincia	Potenza	
Località	Contrada Siano	Coordinate UTM 33	597058.951819; 4520267.99734	
Oggetto	Area di frr. fittili pertinente ad un edificio	Informazione catastale	Foglio 58, numero 95	
Cronologia	Dall'età classica all'età tardo antica			
Vincoli esistenti	Segnalazione archeologica			
Descrizione				
Uno di una serie di 3 siti lungo un torrente stagionale che porta acqua al Canale Rignosa, a circa 200 metri a ovest del sito 66. Lo sparpagliamento di materiale archeologico qui comprende tegole, coppi e ceramica, tipo vernice nera e vernice marrone, la prima databile tra il quarto e il primo secolo a.C. e l'ultima dal terzo secolo a.C. al terzo secolo d.C. Di conseguenza, è un po' difficile proporre una datazione. La presenza del corso d'acqua potrebbe indicare che la deposizione dei reperti è da attribuire all'azione del torrente, quindi sarebbe un deposito alluvionale. Se la dispersione non fosse il risultato dell'alluvione, i reperti potrebbero indicare la presenza di un edificio.				
Bibliografia	M. McCallum, A. Hyatt, G. Baker, J. MacDougall, <i>Rapporto sulle attività archeologiche nei territori di Genzano di Lucania e Irsina, Estate 2013 (Basentello Valley Archaeological Research Project)</i> , 2013, p. 15.			
Tavole	Allegato 1.			
Osservazioni				
Data compilazione	20/07/2023	Compilatore	Dott.ssa Annalisa Melillo Dott.ssa Anna Santovito Dott. Milena Saponara	

Studio Associato Speira  Archeologia e Territorio	VPia - DOCUMENTO DI VERIFICA PREVENTIVA DELL'INTERESSE ARCHEOLOGICO <u>Relazione archeologica</u>		
	<i>Impianto Eolico "Sant'Eufemia"</i>		
	<i>Irsina (MT)</i>		
Luglio-Settembre 2023			

N. SCHEDA:	70	Sito	Contrada Siano	
Comune	Genzano di Lucania		Provincia	Potenza
Località	Contrada Siano		Coordinate UTM 33	596021.907715; 4519910.98929
Oggetto	Area di fir. fittili pertinente ad un insediamento		Informazione catastale	Foglio 58, numeri 76 e 14
Cronologia	IX-XI secolo			
Vincoli esistenti	Segnalazione archeologica			
Descrizione				
<p>Il sito è localizzato sulla cima e la pendice superiore di una piccola collina. Il materiale visibile in superficie indica la presenza di una struttura piccola con un tetto fatto interamente di coppi. Ci sono molti pezzi di coppi dispersi dappertutto, e tutti i pezzi esaminati contengono spazi in forma di pula, che potrebbe datarli all'età medievale. Sono stati individuati anche pochi frammenti di ceramica invetriata medievale.</p>				
Bibliografia	M. McCallum, A. Hyatt, G. Baker, J. MacDougall, <i>Rapporto sulle attività archeologiche nei territori di Genzano di Lucania e Irsina, Estate 2013 (Basentello Valley Archaeological Research Project)</i> , 2013, p. 15.			
Tavole	Allegato 1.			
Osservazioni				
Data compilazione	20/07/2023		Compilatore	Dott.ssa Annalisa Melillo Dott.ssa Anna Santovito Dott. Milena Saponara

55

N. SCHEDA:	71	Sito	S. Germano	
Comune	Genzano di Lucania		Provincia	Potenza
Località	S. Germano		Coordinate UTM 33	594114.705408; 4520505.04166
Oggetto	Area di fir. fittili pertinente ad una fattoria		Informazione catastale	Foglio 56, numeri 236 e 267
Cronologia	III-V secolo d.C.			
Vincoli esistenti	Segnalazione archeologica			
Descrizione				
<p>Sulla cima di una piccola collina, a nordovest di una casa degli anni '50, a sudovest del Torrente La Fara, a meno di 50 metri da un pozzo moderno. Il sito è vicino al sito 73. La densità di tegole è abbastanza alta e ci sono numerosi cocci. La ceramica databile proviene dall'epoca tarda imperiale e dall'età tarda antica (dal terzo al quinto secolo d.C.), con frammenti di Late Roman Painted Ware, ceramica da fuoco e un frammento di ceramica invetriata. È possibile che il sito fosse una fattoria.</p>				
Bibliografia	M. McCallum, A. Hyatt, G. Baker, J. MacDougall, <i>Rapporto sulle attività archeologiche nei territori di Genzano di Lucania e Irsina, Estate 2013 (Basentello Valley Archaeological Research Project)</i> , 2013, p. 23.			
Tavole	Allegato 1.			
Osservazioni				
Data compilazione	20/07/2023		Compilatore	Dott.ssa Annalisa Melillo Dott.ssa Anna Santovito Dott. Milena Saponara

Studio Associato Speira  Archeologia e Territorio	VPia - DOCUMENTO DI VERIFICA PREVENTIVA DELL'INTERESSE ARCHEOLOGICO <u>Relazione archeologica</u>		
	<i>Impianto Eolico "Sant'Eufemia"</i>		
	<i>Irsina (MT)</i>		
Luglio-Settembre 2023			

N. SCHEDA:	72	Sito	S. Germano	
Comune	Genzano di Lucania		Provincia	Potenza
Località	S. Germano		Coordinate UTM 33	594005.675331; 4520523.6138
Oggetto	Area di frr. fittili pertinente ad una fattoria		Informazione catastale	Foglio 56, numero 39
Cronologia	III-V secolo d.C.			
Vincoli esistenti	Segnalazione archeologica			
Descrizione				
Un piccolo sito a nordovest del sito 71 in un campo piano, a circa 1,8 chilometri a nordest della Masseria Don Miele e a circa 400 metri a ovest del Torrente la Fara. I frammenti di Late Roman Painted indicano una datazione tra il terzo e il quinto secolo d.C., mentre il frammento d'impasto da cucina somiglia a una forma usata nel periodo tardoantico. Com'è stato detto su, è possibile che i siti 74 e 73 siano associati e, quindi, siano due parti della stessa fattoria.				
Bibliografia	M. McCallum, A. Hyatt, G. Baker, J. MacDougall, <i>Rapporto sulle attività archeologiche nei territori di Genzano di Lucania e Irsina, Estate 2013 (Basentello Valley Archaeological Research Project)</i> , 2013, pp. 23-24.			
Tavole	Allegato 1.			
Osservazioni				
Data compilazione	20/07/2023		Compilatore	Dott.ssa Annalisa Melillo Dott.ssa Anna Santovito Dott. Milena Saponara

56

N. SCHEDA:	73	Sito	Torrente La Fara	
Comune	Genzano di Lucania		Provincia	Potenza
Località	Torrente La Fara		Coordinate UTM 33	594442.925987; 4521065.46527
Oggetto	Area di frr. fittili pertinente ad una fattoria o azienda agricola		Informazione catastale	Foglio 56, numeri 5 e 83
Cronologia	Dall'età classica all'età tardo antica			
Vincoli esistenti	Segnalazione archeologica			
Descrizione				
Il sito è situato in un campo, relativamente pianeggiante, tranne il settore sud che sale verso una piccola collina, a sudovest di Monte Serico e a sudest di Genzano. Il Torrente la Fara sta a meno di 50 metri verso est, e il sito 72 è a circa 100 metri a sudovest. Per quanto riguarda il materiale visibile, ci sono tegole, coppi, frammenti di calce e ciottoli che potrebbero rappresentare materiale da costruzione. Interessante è la quantità di ceramica, che sembra essere maggiore della quantità di piastrelle. La ceramica è databile in un arco cronologico abbastanza lungo, dal quarto secolo a.C. (vernice nera, eccetto due frammenti databili al secondo secolo a.C.) al quarto secolo d.C. (sigillata africana D, Late Roman Painted Ware); tuttavia, la maggiore densità di ceramica è databile all'età tarda imperiale e al periodo tardo antico. È quindi probabile che il sito abbia subito un'espansione durante il periodo imperiale oppure che sia stato abbandonato in età repubblicana, come dimostrerebbe l'assenza di ceramica a pasta grigia. La presenza di anfora africana (Africana II) e di sigillata africana C (Hayes 50 o 51) e D potrebbe indicare che il sito facesse parte di una rete commerciale internazionale.				

Studio Associato Speira  Archeologia e Territorio	VPIA - DOCUMENTO DI VERIFICA PREVENTIVA DELL'INTERESSE ARCHEOLOGICO <u>Relazione archeologica</u>		
	<i>Impianto Eolico "Sant'Eufemia"</i> <i>Irsina (MT)</i>		
	Luglio-Settembre 2023		

Bibliografia	M. McCallum, A. Hyatt, G. Baker, J. MacDougall, <i>Rapporto sulle attività archeologiche nei territori di Genzano di Lucania e Irsina, Estate 2013 (Basentello Valley Archaeological Research Project)</i> , 2013, pp. 44-45.		
Tavole	Allegato 1.		
Osservazioni			
Data compilazione	20/07/2023	Compilatore	Dott.ssa Annalisa Melillo Dott.ssa Anna Santovito Dott. Milena Saponara

57

N. SCHEDA:	74	Sito	Torrente La Fara	
Comune	Genzano di Lucania		Provincia	Potenza
Località	Torrente La Fara		Coordinate UTM 33	594268.897017; 4521035.53355
Oggetto	Area di fr. fittili pertinente ad una presenza residenziale		Informazione catastale	Foglio 56, numero 130
Cronologia	Dall'età primo imperiale all'età tardo imperiale/ tardo antica			
Vincoli esistenti	Segnalazione archeologica			
Descrizione				
Il sito è posto a circa 100 metri a sudovest dal sito 73 e a fianco alla strada asfaltata. La sua posizione è nel mezzo di un campo piano leggermente in pendenza verso ovest dove c'è un tributario del Fiume Bradano. Il sito resta su un terrazzo naturale e alluvionale. La presenza di materiale da costruzione e di ceramica suggerisce una presenza residenziale. Tra i frammenti di ceramica ci sono cocci del primo secolo d.C., come sigillata rosa regionale, e anche cocci del terzo e quarto secolo, come Late Roman Painted Ware e sigillata africana C.				
Bibliografia	M. McCallum, A. Hyatt, G. Baker, J. MacDougall, <i>Rapporto sulle attività archeologiche nei territori di Genzano di Lucania e Irsina, Estate 2013 (Basentello Valley Archaeological Research Project)</i> , 2013, p. 45.			
Tavole	Allegato 1.			
Osservazioni				
Data compilazione	20/07/2023	Compilatore	Dott.ssa Annalisa Melillo Dott.ssa Anna Santovito Dott. Milena Saponara	

N. SCHEDA:	75	Sito	Masseria Erba Panni	
Comune	Genzano di Lucania		Provincia	Potenza
Località	Masseria Erba Panni		Coordinate UTM 33	595115.64441; 4521596.25423
Oggetto	Area di fr. fittili pertinente ad un insediamento		Informazione catastale	Foglio 27, numero 276
Cronologia	IV-I secolo a.C.			
Vincoli esistenti	Segnalazione archeologica			
Descrizione				


Studio Associato Speira  Archeologia e Territorio	VPIA - DOCUMENTO DI VERIFICA PREVENTIVA DELL'INTERESSE ARCHEOLOGICO <u>Relazione archeologica</u>		
	<i>Impianto Eolico "Sant'Eufemia"</i> <i>Irsina (MT)</i>		
	Luglio-Settembre 2023		

L'area è situata a circa 100 metri a sud del sito 76. La ceramica comprende vernice nera, un coccio di ceramica di Gnathia e molti pezzi di acroma. Il pezzo di Gnathia suggerisce l'occupazione del posto durante il quarto secolo a.C. Un piccolo frammento di macina in pietra vulcanica indica la coltivazione del grano e la produzione della farina,			
Bibliografia	M. McCallum, A. Hyatt, G. Baker, J. MacDougall, <i>Rapporto sulle attività archeologiche nei territori di Genzano di Lucania e Irsina, Estate 2013 (Basentello Valley Archaeological Research Project)</i> , 2013, p. 11.		
Tavole	Allegato 1.		
Osservazioni			
Data compilazione	20/07/2023	Compilatore	Dott.ssa Annalisa Melillo Dott.ssa Anna Santovito Dott. Milena Saponara

58

N. SCHEDA:	76	Sito	Masseria Erba Panni	
Comune	Genzano di Lucania	Provincia	Potenza	
Località	Masseria Erba Panni	Coordinate UTM 33	595126.670804; 4521780.07632	
Oggetto	Area di fir. fittili pertinente ad un insediamento	Informazione catastale	Foglio 27, numero 278	
Cronologia	IV-I secolo a.C.			
Vincoli esistenti	Segnalazione archeologica			
Descrizione				
Il sito è posto proprio intorno alle rovine della Masseria Erba Panni, su una piccola collina a sudovest di Monte Serico. La presenza di ceramica e di reperti associati alla masseria rendeva difficile l'identificazione durante la raccolta dei reperti, tuttavia, sono stati individuati pezzi di vernice nera, purtroppo non databile, e due pezzi di ceramica comune di forme ellenistiche. È possibile che il sito antico sia stato danneggiato dalla costruzione della masseria. È difficile definire la natura del sito, ma la probabile presenza di tegole potrebbe indicare un edificio. La grandezza del sito e la preservazione della ceramica ellenistica sono simili ai siti di Serra Fontana Vetere				
Bibliografia	M. McCallum, A. Hyatt, G. Baker, J. MacDougall, <i>Rapporto sulle attività archeologiche nei territori di Genzano di Lucania e Irsina, Estate 2013 (Basentello Valley Archaeological Research Project)</i> , 2013, pp. 10-11.			
Tavole	Allegato 1.			
Osservazioni				
Data compilazione	20/07/2023	Compilatore	Dott.ssa Annalisa Melillo Dott.ssa Anna Santovito Dott. Milena Saponara	

N. SCHEDA:	77	Sito	Masseria Erba Panni	
Comune	Genzano di Lucania	Provincia	Potenza	
Località	Masseria Erba Panni	Coordinate UTM 33	595486.108659; 4521823.87673	
Oggetto	Area di fir. fittili pertinente ad un insediamento	Informazione catastale	Foglio 27, numero 357	
Cronologia	IV-I secolo a.C.			
Vincoli esistenti	Segnalazione archeologica			

Studio Associato Speira  Archeologia e Territorio	VPIA - DOCUMENTO DI VERIFICA PREVENTIVA DELL'INTERESSE ARCHEOLOGICO <u>Relazione archeologica</u>	
	<i>Impianto Eolico "Sant'Eufemia"</i> <i>Irsina (MT)</i>	
	Luglio-Settembre 2023	

Descrizione			
In un'area di circa 0.09 ettari si trova un piccolo sito con presenza molto rada di materiali, tra i quali un frammento di ceramica a vernice nera. È possibile che il materiale sia il risultato dell'azione alluvionale.			
Bibliografia	M. McCallum, A. Hyatt, G. Baker, J. MacDougall, <i>Rapporto sulle attività archeologiche nei territori di Genzano di Lucania e Irsina, Estate 2013 (Basentello Valley Archaeological Research Project)</i> , 2013, p. 12.		
Tavole	Allegato 1.		
Osservazioni			
Data compilazione	20/07/2023	Compilatore	Dott.ssa Annalisa Melillo Dott.ssa Anna Santovito Dott. Milena Saponara

59

N. SCHEDA:	78	Sito	Masseria Erba Panni	
Comune	Genzano di Lucania		Provincia	Potenza
Località	Masseria Erba Panni		Coordinate UTM 33	595510.192306; 4521929.18167
Oggetto	Area di fr. fittili pertinente ad un insediamento		Informazione catastale	Foglio 27, numeri 365 e 357
Cronologia	IV-I secolo a.C.			
Vincoli esistenti	Segnalazione archeologica			
Descrizione				
È un piccolo sito che affianca un torrente stagionale a circa 60 metri a nord del sito 77. Presenta una dispersione leggera di tegole e di ceramica, ma entrambe raschiate. Il solo pezzo di ceramica grossomodo databile è un frammento di vernice nera, quindi il sito dovrebbe essere esistito in un periodo tra il quarto e il primo secolo a.C.				
Bibliografia	M. McCallum, A. Hyatt, G. Baker, J. MacDougall, <i>Rapporto sulle attività archeologiche nei territori di Genzano di Lucania e Irsina, Estate 2013 (Basentello Valley Archaeological Research Project)</i> , 2013, pp. 11-12.			
Tavole	Allegato 1.			
Osservazioni				
Data compilazione	20/07/2023	Compilatore	Dott.ssa Annalisa Melillo Dott.ssa Anna Santovito Dott. Milena Saponara	

N. SCHEDA:	79	Sito	Serpente	
Comune	Genzano di Lucania		Provincia	Potenza
Località	Serpente		Coordinate UTM 33	596929.786575; 4521622.12898
Oggetto	Area di fr. fittili pertinente ad una fattoria		Informazione catastale	Foglio 28, numeri 244 e 247
Cronologia	Neolitico - Prima età imperiale			
Vincoli esistenti	Segnalazione archeologica			
Descrizione				
Si tratta di un sito di dimensioni medie immediatamente a sud di Monte Serico alla base della collina, a est della Masseria Battagliano. Il sito resta tra un uliveto e una strada bianca ed è molto vicino al Lago Siano. La presenza di un				

Studio Associato Speira  Archeologia e Territorio	VPIA - DOCUMENTO DI VERIFICA PREVENTIVA DELL'INTERESSE ARCHEOLOGICO <u>Relazione archeologica</u>		
	<i>Impianto Eolico "Sant'Eufemia"</i> <i>Irsina (MT)</i>		
	Luglio-Settembre 2023		

clibano, di un colino per la caseificazione e di tegole ben preservate suggerisce un uso domestico e agrario del sito. È quindi possibile ipotizzare che esistesse nell'area una fattoria di età imperiale.			
Bibliografia	M. McCallum, A. Hyatt, G. Baker, J. MacDougall, <i>Rapporto sulle attività archeologiche nei territori di Genzano di Lucania e Irsina, Estate 2013 (Basentello Valley Archaeological Research Project)</i> , 2013, p. 24.		
Tavole	Allegato 1.		
Osservazioni			
Data compilazione	20/07/2023	Compilatore	Dott.ssa Annalisa Melillo Dott.ssa Anna Santovito Dott. Milena Saponara

60

N. SCHEDA:	80	Sito	Contrada Siano	
Comune	Genzano di Lucania	Provincia	Potenza	
Località	Contrada Siano	Coordinate UTM 33	596270.805854; 4520504.16283	
Oggetto	Area di fir. fittili pertinente ad un edificio	Informazione catastale	Foglio 58, numero 226	
Cronologia	Dall'età tardo antica all'età medievale			
Vincoli esistenti	Segnalazione archeologica			
Descrizione				
Un piccolo sito situato sul piano di Contrada Siano, a ovest di una strada bianca. È molto difficile proporre una datazione, perché la ceramica presente è generalmente comune e i pezzi sono piccolissimi. È difficile anche attribuire una funzione al sito: la presenza di tegole indica probabilmente un edificio e la ceramica da fuoco potrebbe suggerire un uso domestico.				
Bibliografia	M. McCallum, A. Hyatt, G. Baker, J. MacDougall, <i>Rapporto sulle attività archeologiche nei territori di Genzano di Lucania e Irsina, Estate 2013 (Basentello Valley Archaeological Research Project)</i> , 2013, pp. 14-15.			
Tavole	Allegato 1.			
Osservazioni				
Data compilazione	20/07/2023	Compilatore	Dott.ssa Annalisa Melillo Dott.ssa Anna Santovito Dott. Milena Saponara	

5.4 La viabilità antica

La viabilità all'interno del territorio lucano in epoca preclassica sembra essere costituita principalmente dagli stessi tratturi utilizzati nell'ambito della transumanza. Dall'interno i traffici si

Studio Associato Speira  Archeologia e Territorio	VPIA - DOCUMENTO DI VERIFICA PREVENTIVA DELL'INTERESSE ARCHEOLOGICO <u>Relazione archeologica</u>
	<i>Impianto Eolico "Sant'Eufemia"</i> <i>Irsina (MT)</i>
	Luglio-Settembre 2023

sarebbero quindi sviluppati seguendo invece le vallate dei fiumi per raggiungere la costa e la principale via di comunicazione dei traffici commerciali in questa epoca: il mare³³.

Il territorio interno della Lucania montuoso, presentava grosse difficoltà, con frequenti frane, smottamenti e alluvioni nelle vallate. Notevoli difficoltà inoltre erano ancor più presenti nella valle Bradanica soggetta dopo le forti piogge ad allagamenti con pericolose colate di fango, le quali si ripresentano immancabilmente ancora adesso, "cancellando" a volte le sedi stradali. Diverse testimonianze nei secoli ci confermano che il fiume Bradano, dopo lunghe e persistenti piogge invernali in caso di piena in alcuni punti spesso cambiava il suo corso facendo diventare impossibile la permanenza di una strada lungo le sue sponde. È possibile quindi dedurre che le principali arterie che attraversavano il comprensorio fossero percorribili in determinate condizioni climatiche favorevoli e che il fondo stradale era costituito molto probabilmente da materiale brecciato, sia per una esigenza pratica di manutenzione che di economia³⁴.

In seguito alla conquista romana la situazione appare immutata e le grandi arterie che in questa epoca vengono realizzate interessano solo marginalmente il territorio lucano. La via Appia dopo aver sfiorato Melfi giungeva a *Venusia* per dirigersi verso la Puglia. Anche la realizzazione nel III secolo d.C. della *Via Herculia* cambia in maniera poco significativa gli assetti territoriali. Voluta dall'imperatore Diocleziano, deve il suo nome all'imperatore Massimiano Erculio che ne concluse la realizzazione. Questa svolse la funzione di *Via regina lucanorum* e la sua importanza è sottolineata dalla risistemazione che la strada ricevette nel 311 d.C. da parte dell'imperatore Marco Aurelio Valerio Massenzio³⁵. Questa via doveva collegare la via Traiana con *Grumentum* e forse anche *Eraclea*. La sua funzione di arteria di grande comunicazione la rese tuttavia estranea alle necessità locali. Essa tuttavia mantenne la sua funzione almeno sino al IV secolo d.C.³⁶. L'area del progetto non è attraversata da nessuna di queste arterie stradali (Fig. 7).

³³ Gualandi, Palazzi, Paoletti 1981, p. 166

³⁴ Saracino 2016, pp. 111-112.

³⁵ Motta 1996; Campione 2000.

³⁶ Gualandi, Palazzi, Paoletti 1981, p. 167

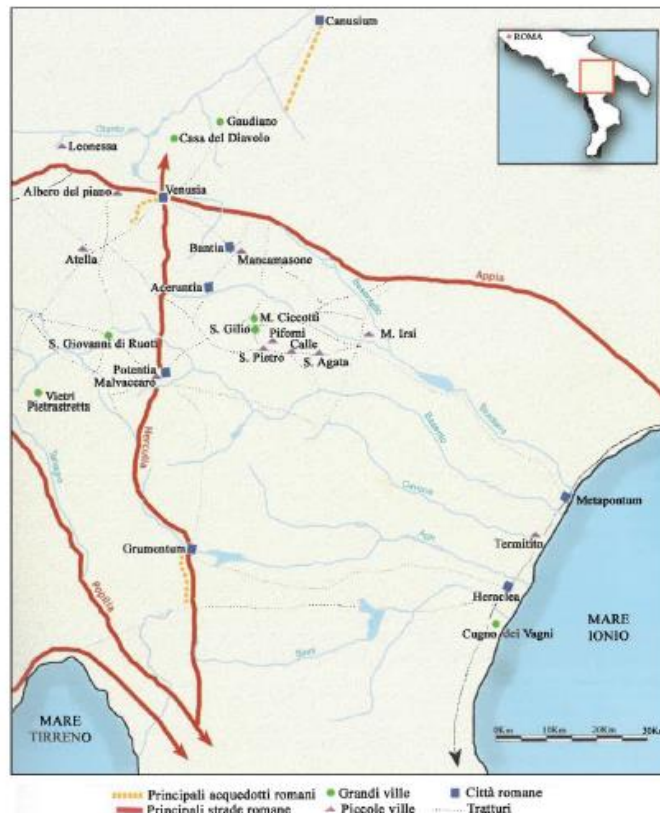


Figura 6: la Lucania e le principali vie di comunicazione in epoca romana (Gualtieri 2008)

5.5 I tratturi

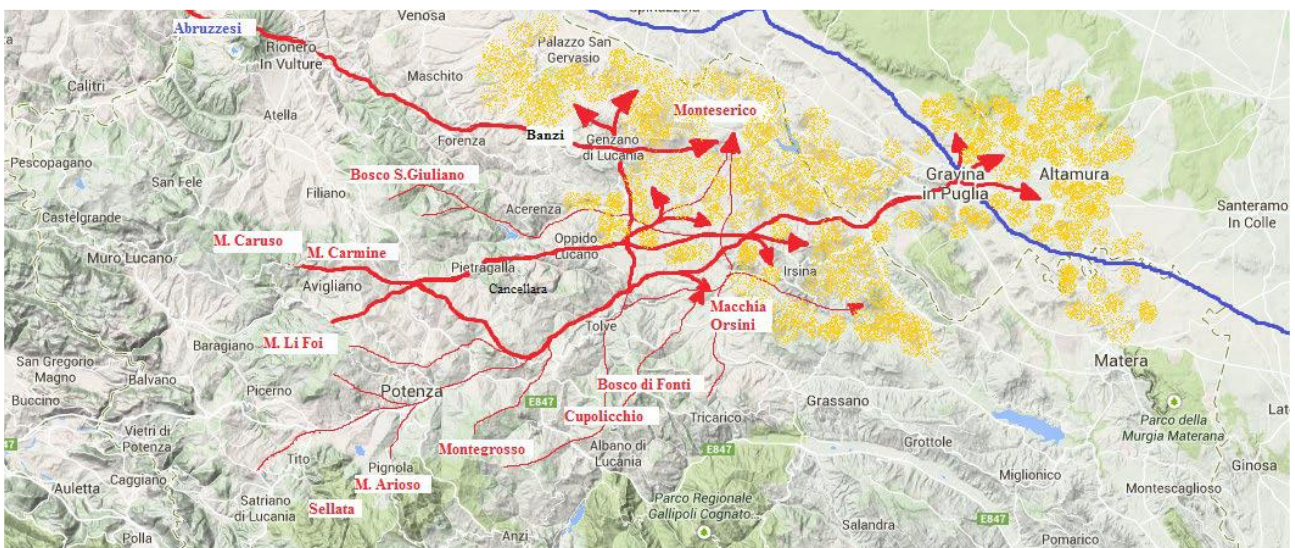


Figura 7: Principali percorsi della transumanza dal plesso del Potentino verso l'alto Bradano (elab. grafica di D. Saracino)

Studio Associato Speira  Archeologia e Territorio	VPIA - DOCUMENTO DI VERIFICA PREVENTIVA DELL'INTERESSE ARCHEOLOGICO <u>Relazione archeologica</u>
	<i>Impianto Eolico "Sant'Eufemia"</i> <i>Irsina (MT)</i>
	Luglio-Settembre 2023

Sin dall'antichità il territorio, fertile e ricco di acque, è stato prevalentemente adibito alla produzione cerealicola e allo stanziamento invernale di numerose mandrie e greggi provenienti dai boschi d'altura dell'area regionale ed extraregionale. I comuni interessati da questo fenomeno a partire da Nord erano: Venosa, Lavello, Melfi, Montemilone, Palazzo, Banzi, Genzano (Monteserico), Oppido, Montepeloso (Irsina), Acerenza e S. Chirico Nuovo³⁷. Prima della romanizzazione, le reti di comunicazione erano legate soprattutto all'utilizzo delle vie naturali, quindi erano privilegiate le valli fluviali e le piste che collegavano le fattorie e le ville ai mercati cittadini e agli scali portuali; con il consolidarsi del sistema tratturale i romani trasformarono la transumanza in un vero e proprio sistema a partecipazione pubblica, regolamentata da precise leggi³⁸. Il sistema tratturale dotato di *passi*, una sorta di dogana dove venivano controllati i documenti e venivano rilasciati i permessi per proseguire di aree comuni di riposo e stazionamento anche per diversi giorni.

Le notizie sulla pastorizia transumante più corpose e ben documentate, risalgono all'epoca angioina, quando, Alfonso I d'Aragona istituì un apposito ufficio per la gestione di questo settore chiamato Regia Dogana della Mena delle pecore di Puglia. Nel 1806, con l'avvento dei Francesi nel Regno di Napoli, all'istituzione aragonese seguì quella del Tavoliere di Puglia che gestì fino al 1865, epoca della sua soppressione, la concessione in regime censuario dei territori fiscali agli ex affittuari dei pascoli doganali³⁹.

I Tratturi presentavano una larghezza di 111,11 metri circa, ovvero 60 passi napoletani. Ai loro lati, come accadeva per la viabilità antica con le pietre miliari, erano ubicati dei termini lapidei con incise le lettere R.T., ovvero Regio Tratturo.

L'area del progetto oggetto di questo studio è attraversata a Sud-Ovest, dal Tratturo Tolve-Gravina e a Sud-Est dal Regio tratturo Tolve-Gravina. Il Regio Tratturo rappresentava uno degli itinerari più importanti tra la Puglia e la Lucania interna, utilizzato dalle greggi di proprietà della ricca famiglia Orsini di Gravina di Puglia, antico centro abitato situato su uno snodo commerciale del tratturo Melfi Castellaneta coincidente con la via Appia. Giungeva a Gravina il tratturello da Tolve in Lucania; località quest'ultima dove è stato rinvenuto, in località Epitaffio, un cippo sul pagamento del passo degli animali. Il cippo, esposto nel chiostro del Convento dell'Annunziata, riporta scolpito il decreto della Camera del 1573.

Cod. R	DENOMINAZIONE	COMUNE	CATEGORIA	ATTRIBUTO BENE	RIF. NORMATIVO
BCT_216	nr 001 -MT Regio tratturo Tolve-Gravina	Irsina- MT	Tratturi archeologici	D.M. del 22/12/1983	artt.10 e 13 D.lgs 42/2004

³⁷ Saracino 2016, p. 112.

³⁸ Quali ad esempio la *Lex agrariae epigraphica* del 111 a.C. e il *De pecuariae* del 46 a.C.

³⁹ Iazzetti 1990, pp. 7-9.

Studio Associato Speira  Archeologia e Territorio	VPIA - DOCUMENTO DI VERIFICA PREVENTIVA DELL'INTERESSE ARCHEOLOGICO <u>Relazione archeologica</u>
	<i>Impianto Eolico "Sant'Eufemia"</i> <i>Irsina (MT)</i>
	Luglio-Settembre 2023

LA RICOGNIZIONE DI SUPERFICIE

6.1 Metodologia di ricerca e di raccolta dei dati

La ricognizione autonoma dell'area interessata dal progetto è stata effettuata il giorno 30 Giugno 2023, per quanto riguarda le aree di installazione degli aerogeneratori, e il 28 Agosto 2023 per quanto riguarda le aree interessate dai cavidotti. L'area oggetto del presente studio si sviluppa in agro del Comune di Irsina, in una zona collinare attraversata dal fiume Basentello. Non è stato possibile effettuare una ricognizione puntuale di tutti i campi interessati dal progetto, poiché la maggior parte di essi risultava inaccessibile a causa dell'erba alta anche mezzo metro o del grano maturo; sono stati tuttavia effettuati di persona i sopralluoghi e sono state comunque distinte varie UR, in base alle caratteristiche dei luoghi. La ricognizione archeologica è stata condotta in maniera sistematica in un unico campo accessibile, dove già il grano era stato tagliato, ed è stata eseguita a piedi dai ricognitori; il campo suddetto sarà interessato dall'installazione della torre n. 4 e l'UR corrispondente è la numero 10. Le UR (Unità di Ricognizione) sono state definite in base all'uso del suolo, alla visibilità e alle caratteristiche delle opere in progetto (area della torre eolica, cavidotti, piazzole ecc). I dati relativi all'attività di *survey* sono stati riportati nella Schede di Ricognizione. Sulla base dei dati ottenuti dallo studio dei luoghi è stata redatta la *Carta della visibilità dei suoli* (Tav. 2) in cui si è indicato il grado della visibilità riscontrato sulla superficie, identificato tramite campiture secondo apposite convenzioni grafiche, come illustrato nel seguente schema:








GRADO DI VISIBILITA' DEI SUOLI	
	0 (non accessibile/superficie artificiale)
	1 (nullo)
	2 (basso)
	3 (medio)
	4 (medio-alto)
	5 (alto)

Tabella con indicazione dei gradi di visibilità dei suoli utilizzata per la valutazione


Studio Associato Speira  Archeologia e Territorio	VPIA - DOCUMENTO DI VERIFICA PREVENTIVA DELL'INTERESSE ARCHEOLOGICO <u>Relazione archeologica</u>		
	<i>Impianto Eolico "Sant'Eufemia"</i> <i>Irsina (MT)</i>		
	Luglio-Settembre 2023		

- **Grado 5 - visibilità alta**, per terreni arati e/o fresati;
- **Grado 4 - visibilità medio alta**, prevalentemente per terreni seminativi con colture allo stato iniziale di crescita o casi simili
- **Grado 3 - visibilità media**, prevalentemente per terreni seminativi con colture allo stato medio di crescita o casi simili
- **Grado 2 - visibilità bassa**, per campi con coltivazione allo stato avanzato di crescita, prati bassi e radi anche ad uso pascolo;
- **Grado 1 - visibilità nulla**, per terreni incolti, macchia, bosco con relativo sottobosco, oppure caratterizzati da colture in stato di crescita avanzato o finale;
- **Grado 0 - aree inaccessibili**, per le aree libere da costruzioni ma delimitate da recinzioni chiuse e non valicabili e per i settori urbani, le aree extraurbane edificate a scopo residenziale e/o agricolo, percorse da infrastrutture, i complessi industriali-produttivi, etc. Lo stesso Grado di visibilità 0 è attribuibile alle superfici artificiali (aree urbanizzate).

6.2 Scheda di Ricognizione (RCG)

SCHEDA RCG (Ricognizione)				
N. UR	Regione	Archeologo responsabile	Anno	
1	Basilicata	Milena Saponara	2023	
Progetto di riferimento				
<i>Impianto Eolico Sant'Eufemia</i>				
Regione	Provincia	Comune	Località	
Basilicata	Matera	Irsina	Taccone	
Foglio catastale		Particelle		
4		73,81,207,181,110,224,87		
Data della ricognizione	Metodo	Motivo		
28/08/23	Sistematico	Redazione Documento di Verifica Preventiva dell'interesse archeologico		
Coordinate (WGS84-UTM 33N)		Quota (m s.l.m.)		
Est	Nord	m (max)	m (min)	Fonte
161024.54	40472338	280	273	CTR
Accesso				

Studio Associato Speira  Archeologia e Territorio	VPIA - DOCUMENTO DI VERIFICA PREVENTIVA DELL'INTERESSE ARCHEOLOGICO <u>Relazione archeologica</u>
	<i>Impianto Eolico "Sant'Eufemia"</i> <i>Irsina (MT)</i>
	Luglio-Settembre 2023

<input checked="" type="checkbox"/> libero <input type="checkbox"/> privato non accessibile <input type="checkbox"/> privato accessibile <input type="checkbox"/> altro.....
Area inserita in contesto
<input type="checkbox"/> urbano antropizzato <input type="checkbox"/> periurbano <input checked="" type="checkbox"/> agrario <input type="checkbox"/> naturale
Condizione del suolo alla data della ricognizione
<input type="checkbox"/> strutture/cemento, asfalto <input type="checkbox"/> terra agraria arata <input checked="" type="checkbox"/> depositi/riporti <input type="checkbox"/> colture in stato iniziale di crescita <input type="checkbox"/> colture in stato medio di crescita <input type="checkbox"/> colture in stato avanzato di crescita <input checked="" type="checkbox"/> vegetazione erbacea <input type="checkbox"/> vegetazione arborea rada <input type="checkbox"/> vegetazione arborea fitta <input type="checkbox"/> vegetazione arbustiva rada <input type="checkbox"/> vegetazione arbustiva fitta
Copertura del suolo
<input checked="" type="checkbox"/> superficie artificiale <input type="checkbox"/> superficie agricola utilizzata <input type="checkbox"/> superficie boscata e ambiente seminaturale <input type="checkbox"/> ambiente umido <input type="checkbox"/> ambiente delle acque <input checked="" type="checkbox"/> incolto
Grado di visibilità
<input type="checkbox"/> 5 - visibilità alta <input type="checkbox"/> 4 - visibilità medio alta <input type="checkbox"/> 3 - visibilità media <input type="checkbox"/> grado 2 - visibilità bassa <input checked="" type="checkbox"/> 1 - visibilità nulla <input type="checkbox"/> 0 - area inaccessibile - edificata
Descrizione
<p>L'Unità di Ricognizione 1 corrisponde a un tratto di strada sterrata ubicata tra fondi agricoli coltivati a grano o incolti. L'area destinata alla realizzazione del cavidotto all'interno del progetto oggetto del presente studio è costituita dalle particelle catastali contigue nn. 73,81,207,181,36 (Foglio 4 Comune di Irsina). A causa delle azioni di riporto o compattamento di terreno per la formazione della stradina stessa, la visibilità risulta nulla su di essa e comunque scarsa nei campi fiancheggianti la strada, interessati dalle coltivazioni, dai residui bruciati delle stesse o da terreni incolti. Per l'UR 1 si è valutato, dunque, un grado 1 di visibilità.</p>
Documentazione fotografica





Figg. 3-6 Foto dei luoghi



4



5

Studio Associato Speira  Archeologia e Territorio	VPIA - DOCUMENTO DI VERIFICA PREVENTIVA DELL'INTERESSE ARCHEOLOGICO <u>Relazione archeologica</u>		
	<i>Impianto Eolico "Sant'Eufemia"</i> <i>Irsina (MT)</i>		
	Luglio-Settembre 2023		



6

69

SCHEMA RCG (Ricognizione)				
N. UR	Regione	Archeologo responsabile	Anno	
2	Basilicata	Milena Saponara	2023	
Progetto di riferimento				
<i>Impianto Eolico Sant'Eufemia</i>				
Regione	Provincia	Comune	Località	
Basilicata	Matera	Irsina	Taccone	
Foglio catastale		Particelle		
4		88,78,205		
Data della ricognizione	Metodo	Motivo		
28/08/23	Sistematico	Redazione Documento di Verifica Preventiva dell'interesse archeologico		
Coordinate (WGS84-UTM 33N)		Quota (m s.l.m.)		
Est	Nord	m (max)	m (min)	Fonte
161031.2	404745.30	281	279	CTR
Accesso				

Studio Associato Speira  Archeologia e Territorio	VPIA - DOCUMENTO DI VERIFICA PREVENTIVA DELL'INTERESSE ARCHEOLOGICO <u>Relazione archeologica</u>
	<i>Impianto Eolico "Sant'Eufemia"</i> <i>Irsina (MT)</i>
	Luglio-Settembre 2023

<input checked="" type="checkbox"/> libero <input type="checkbox"/> privato non accessibile <input type="checkbox"/> privato accessibile <input type="checkbox"/> altro.....
Area inserita in contesto
<input type="checkbox"/> urbano antropizzato <input type="checkbox"/> periurbano <input checked="" type="checkbox"/> agrario <input type="checkbox"/> naturale
Condizione del suolo alla data della ricognizione
<input type="checkbox"/> strutture/cemento, asfalto <input type="checkbox"/> terra agraria arata <input checked="" type="checkbox"/> depositi/riporti <input type="checkbox"/> colture in stato iniziale di crescita <input type="checkbox"/> colture in stato medio di crescita <input type="checkbox"/> colture in stato avanzato di crescita <input checked="" type="checkbox"/> vegetazione erbacea <input type="checkbox"/> vegetazione arborea rada <input type="checkbox"/> vegetazione arborea fitta <input type="checkbox"/> vegetazione arbustiva rada <input type="checkbox"/> vegetazione arbustiva fitta
Copertura del suolo
<input checked="" type="checkbox"/> superficie artificiale <input type="checkbox"/> superficie agricola utilizzata <input type="checkbox"/> superficie boscata e ambiente seminaturale <input type="checkbox"/> ambiente umido <input type="checkbox"/> ambiente delle acque <input checked="" type="checkbox"/> incolto
Grado di visibilità
<input type="checkbox"/> 5 - visibilità alta <input type="checkbox"/> 4 - visibilità medio alta <input type="checkbox"/> 3 - visibilità media <input type="checkbox"/> grado 2 - visibilità bassa <input checked="" type="checkbox"/> 1 - visibilità nulla <input type="checkbox"/> 0 - area inaccessibile - edificata
Descrizione
<p>L'Unità di Ricognizione 2 corrisponde a un tratto di strada sterrata ubicata tra fondi agricoli coltivati a grano o incolti e a terreno incolto destinato alla realizzazione di una piazzola di servizio. L'area è costituita dalle particelle catastali contigue nn. 88,78,205 (Foglio 4 Comune di Irsina). A causa delle azioni di riporto o compattamento di terreno per la formazione della stradina stessa, la visibilità risulta nulla su di essa e comunque scarsa nei campi fiancheggianti la strada, e in quelli destinati alla piazzola interessati dalla presenza di vegetazione spontanea. Per l'UR 2 si è valutato, dunque, un grado 1 di visibilità.</p>
Documentazione fotografica
<i>Figg. 1 e 2 Inquadramento dell'UR su catastale e ortofoto (da PPTR Puglia)</i>



Figg. 3-5 Foto dei luoghi



3



4

Studio Associato Speira  Archeologia e Territorio	VPIA - DOCUMENTO DI VERIFICA PREVENTIVA DELL'INTERESSE ARCHEOLOGICO <u>Relazione archeologica</u>		
	<i>Impianto Eolico "Sant'Eufemia"</i> <i>Irsina (MT)</i>		
	Luglio-Settembre 2023		



5

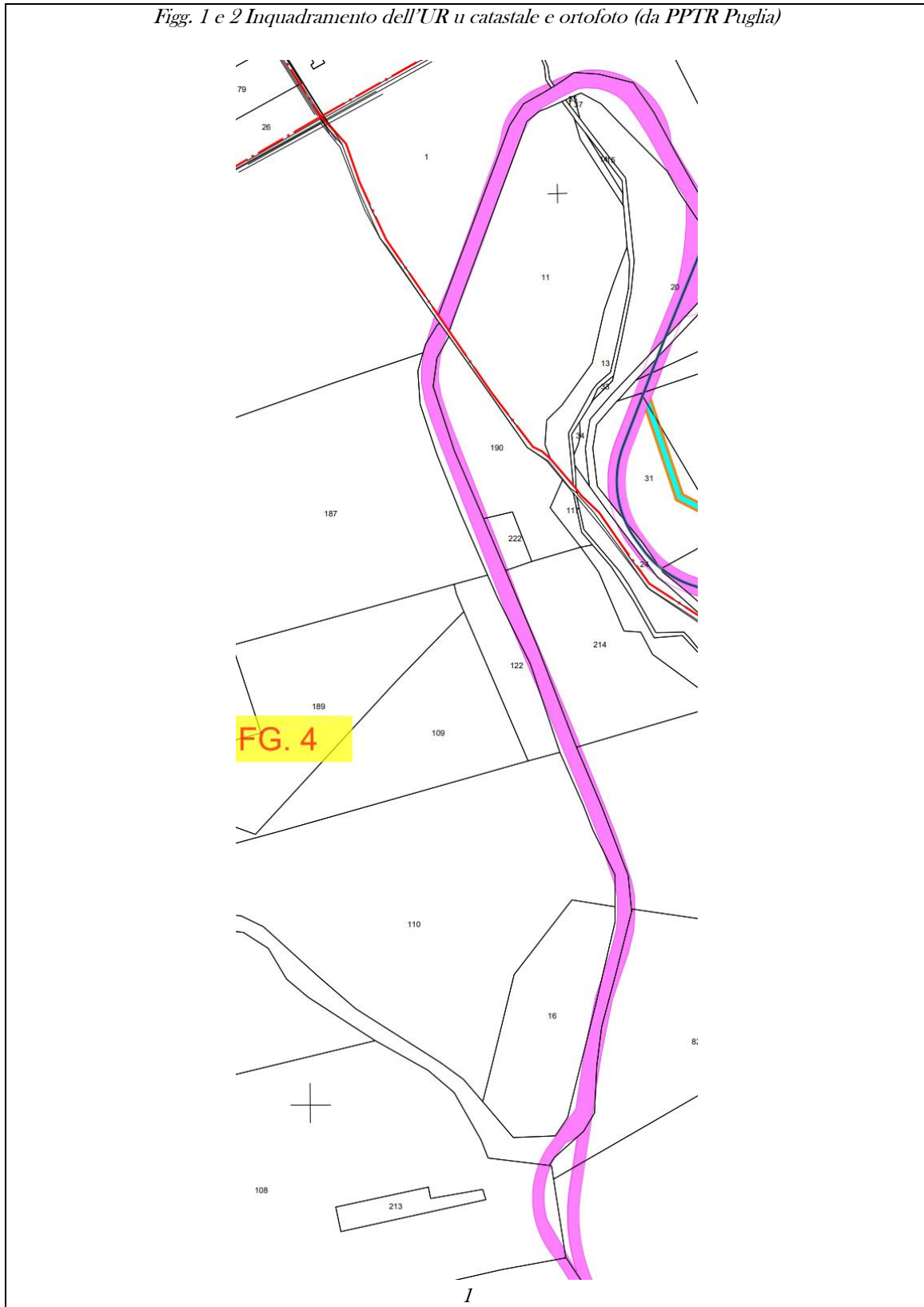
73

SCHEDA RCG (Ricognizione)				
N. UR	Regione	Archeologo responsabile	Anno	
3	Basilicata	Milena Saponara	2023	
Progetto di riferimento				
<i>Impianto Eolico Sant'Eufemia</i>				
Regione	Provincia	Comune	Località	
Basilicata	Matera	Irsina	Taccone	
Foglio catastale		Particelle		
4		83,82,16, 111,214,222,190,11,55,19		
Data della ricognizione	Metodo	Motivo		
28/08/23	Sistematico	Redazione Documento di Verifica Preventiva dell'interesse archeologico		
Coordinate (WGS84-UTM 33N)		Quota (m s.l.m.)		
Est	Nord	m (max)	m (min)	Fonte

Studio Associato Speira  Archeologia e Territorio	VPIA - DOCUMENTO DI VERIFICA PREVENTIVA DELL'INTERESSE ARCHEOLOGICO <u>Relazione archeologica</u>
	<i>Impianto Eolico "Sant'Eufemia"</i> <i>Irsina (MT)</i>
	Luglio-Settembre 2023

161031.2	404745.30	277	276	CTR
Accesso				
<input checked="" type="checkbox"/> libero <input type="checkbox"/> privato non accessibile <input type="checkbox"/> privato accessibile <input type="checkbox"/> altro.....				
Area inserita in contesto				
<input type="checkbox"/> urbano antropizzato <input type="checkbox"/> periurbano <input checked="" type="checkbox"/> agrario <input type="checkbox"/> naturale				
Condizione del suolo alla data della ricognizione				
<input type="checkbox"/> strutture/cemento, asfalto <input type="checkbox"/> terra agraria arata <input checked="" type="checkbox"/> depositi/riporti <input type="checkbox"/> colture in stato iniziale di crescita <input type="checkbox"/> colture in stato medio di crescita <input type="checkbox"/> colture in stato avanzato di crescita <input checked="" type="checkbox"/> vegetazione erbacea <input type="checkbox"/> vegetazione arborea rada <input type="checkbox"/> vegetazione arborea fitta <input type="checkbox"/> vegetazione arbustiva rada <input type="checkbox"/> vegetazione arbustiva fitta				
Copertura del suolo				
<input checked="" type="checkbox"/> superficie artificiale <input type="checkbox"/> superficie agricola utilizzata <input type="checkbox"/> superficie boscata e ambiente seminaturale <input type="checkbox"/> ambiente umido <input type="checkbox"/> ambiente delle acque <input checked="" type="checkbox"/> incolto				
Grado di visibilità				
<input type="checkbox"/> 5 - visibilità alta <input type="checkbox"/> 4 - visibilità medio alta <input type="checkbox"/> 3 - visibilità media <input type="checkbox"/> grado 2 - visibilità bassa <input checked="" type="checkbox"/> 1 - visibilità nulla <input type="checkbox"/> 0 - area inaccessibile - edificata				
Descrizione				
<p>L'Unità di Ricognizione 3 corrisponde a un tratto di strada sterrata ubicata tra fondi agricoli coltivati a grano o incolti. L'area è costituita dalle particelle catastali contigue nn. 83,82,16, 111,214,222,190,11,55,19 (Foglio 4 Comune di Irsina). A causa delle azioni di riporto o compattamento di terreno per la formazione della stradina stessa, la visibilità risulta nulla su di essa e comunque scarsa nei campi fiancheggianti la strada, interessati dalla presenza di vegetazione spontanea. Per l'UR 3 si è valutato, dunque, un grado 1 di visibilità.</p>				
Documentazione fotografica				

Figg. 1 e 2 Inquadramento dell'UR u catastale e ortofoto (da PPTR Puglia)





2

Figg. 3-4 Foto dei luoghi



3

Studio Associato Speira  Archeologia e Territorio	VPIA - DOCUMENTO DI VERIFICA PREVENTIVA DELL'INTERESSE ARCHEOLOGICO <u>Relazione archeologica</u>			
	<i>Impianto Eolico "Sant'Eufemia"</i> <i>Irsina (MT)</i>			
	Luglio-Settembre 2023			

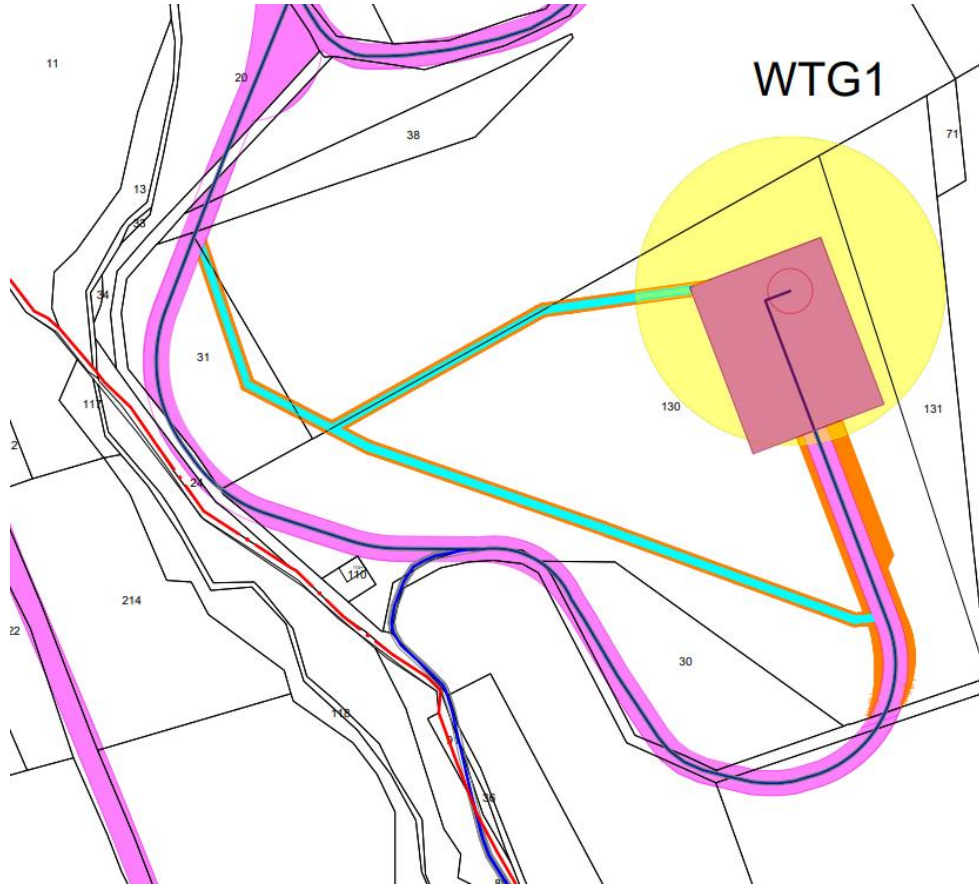


SCHEDA RCG (Ricognizione)				
N. UR	Regione	Archeologo responsabile	Anno	
4	Basilicata	Milena Saponara	2023	
Progetto di riferimento				
<i>Impianto Eolico Sant'Eufemia</i>				
Regione	Provincia	Comune	Località	
Basilicata	Matera	Irsina	Taccone	
Foglio catastale		Particelle		
5		28,38,31,110,30		
Data della ricognizione	Metodo	Motivo		
28/08/23	Sistematico	Redazione Documento di Verifica Preventiva dell'interesse archeologico		
Coordinate (WGS84-UTM 33N)		Quota (m s.l.m.)		
Est	Nord	m (max)	m (min)	Fonte
161041.04	404804.96	319	286	CTR
Accesso				

Studio Associato Speira  Archeologia e Territorio	VPIA - DOCUMENTO DI VERIFICA PREVENTIVA DELL'INTERESSE ARCHEOLOGICO <u>Relazione archeologica</u>
	<i>Impianto Eolico "Sant'Eufemia"</i> <i>Irsina (MT)</i>
	Luglio-Settembre 2023

<input checked="" type="checkbox"/> libero <input type="checkbox"/> privato non accessibile <input type="checkbox"/> privato accessibile <input type="checkbox"/> altro.....
Area inserita in contesto
<input type="checkbox"/> urbano antropizzato <input type="checkbox"/> periurbano <input checked="" type="checkbox"/> agrario <input type="checkbox"/> naturale
Condizione del suolo alla data della ricognizione
<input type="checkbox"/> strutture/cemento, asfalto <input type="checkbox"/> terra agraria arata <input checked="" type="checkbox"/> depositi/riporti <input type="checkbox"/> colture in stato iniziale di crescita <input type="checkbox"/> colture in stato medio di crescita <input type="checkbox"/> colture in stato avanzato di crescita <input checked="" type="checkbox"/> vegetazione erbacea <input type="checkbox"/> vegetazione arborea rada <input type="checkbox"/> vegetazione arborea fitta <input type="checkbox"/> vegetazione arbustiva rada <input type="checkbox"/> vegetazione arbustiva fitta
Copertura del suolo
<input checked="" type="checkbox"/> superficie artificiale <input type="checkbox"/> superficie agricola utilizzata <input type="checkbox"/> superficie boscata e ambiente seminaturale <input type="checkbox"/> ambiente umido <input type="checkbox"/> ambiente delle acque <input checked="" type="checkbox"/> incolto
Grado di visibilità
<input type="checkbox"/> 5 - visibilità alta <input type="checkbox"/> 4 - visibilità medio alta <input type="checkbox"/> 3 - visibilità media <input type="checkbox"/> grado 2 - visibilità bassa <input checked="" type="checkbox"/> 1 - visibilità nulla <input type="checkbox"/> 0 - area inaccessibile - edificata
Descrizione
<p>L'Unità di Ricognizione 4 corrisponde a un tratto di strada sterrata ubicata tra fondi agricoli coltivati a grano o incolti. L'area è costituita dalle particelle catastali contigue nn. 28,38,31,110,30 (Foglio 5 Comune di Irsina). A causa delle azioni di riporto o compattamento di terreno per la formazione della stradina stessa, la visibilità risulta nulla su di essa e comunque scarsa nei campi fiancheggianti la strada, interessati dalla presenza di vegetazione spontanea. Per l'UR 4 si è valutato, dunque, un grado 1 di visibilità.</p>
Documentazione fotografica

Figg. 1 e 2 Inquadramento dell'UR su catastale e ortofoto (da PPTR Puglia)



1



2


Figg. 3-4 Foto dei luoghi



3



4

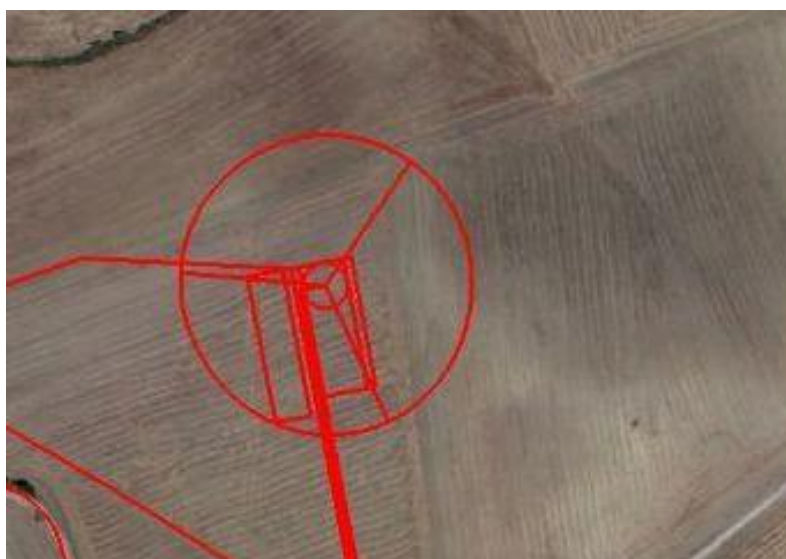
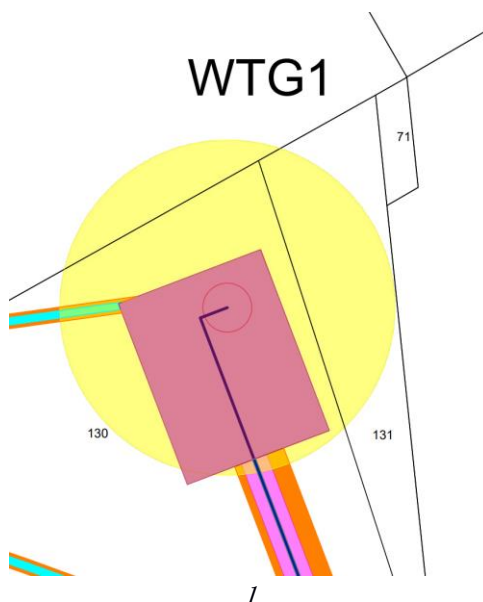
Studio Associato Speira  Archeologia e Territorio	VPIA - DOCUMENTO DI VERIFICA PREVENTIVA DELL'INTERESSE ARCHEOLOGICO <u>Relazione archeologica</u>		
	<i>Impianto Eolico "Sant'Eufemia"</i> <i>Irsina (MT)</i>		
	Luglio-Settembre 2023		

SCHEMA RCG (Ricognizione)				
N. UR	Regione	Archeologo responsabile	Anno	
5	Basilicata	Milena Saponara	2023	
Progetto di riferimento				
<i>Impianto Eolico Sant'Eufemia</i>				
Regione	Provincia	Comune	Località	
Basilicata	Matera	Irsina	Taccone	
Foglio catastale		Particelle		
5		130,131		
Data della ricognizione	Metodo	Motivo		
30/06/23	Sistematico	Redazione Documento di Verifica Preventiva dell'interesse archeologico		
Coordinate (WGS84-UTM 33N)		Quota (m s.l.m.)		
Est	Nord	m (max)	m (min)	Fonte
161040.66	404814.66	324	315	CTR
Accesso				
<input checked="" type="checkbox"/> libero <input type="checkbox"/> privato non accessibile <input type="checkbox"/> privato accessibile <input type="checkbox"/> altro.....				
Area inserita in contesto				
<input type="checkbox"/> urbano antropizzato <input type="checkbox"/> periurbano <input checked="" type="checkbox"/> agrario <input type="checkbox"/> naturale				
Condizione del suolo alla data della ricognizione				
<input type="checkbox"/> strutture/cemento, asfalto <input type="checkbox"/> terra agraria arata <input type="checkbox"/> depositi/riporti <input type="checkbox"/> colture in stato iniziale di crescita <input type="checkbox"/> colture in stato medio di crescita <input type="checkbox"/> colture in stato avanzato di crescita <input checked="" type="checkbox"/> vegetazione erbacea <input type="checkbox"/> vegetazione arborea rada <input type="checkbox"/> vegetazione arborea fitta <input type="checkbox"/> vegetazione arbustiva rada <input type="checkbox"/> vegetazione arbustiva fitta				
Copertura del suolo				
<input type="checkbox"/> superficie artificiale <input type="checkbox"/> superficie agricola utilizzata <input type="checkbox"/> superficie boscata e ambiente seminaturale <input type="checkbox"/> ambiente umido <input type="checkbox"/> ambiente delle acque <input checked="" type="checkbox"/> incolto				
Grado di visibilità				
<input type="checkbox"/> 5 - visibilità alta <input type="checkbox"/> 4 - visibilità medio alta <input type="checkbox"/> 3 - visibilità media <input type="checkbox"/> grado 2 - visibilità bassa <input checked="" type="checkbox"/> 1 - visibilità nulla <input type="checkbox"/> 0 - area inaccessibile - edificata				
Descrizione				

L'Unità di Ricognizione 5 corrisponde all'area in cui verrà realizzato l'aerogeneratore WTG 1, ubicata tra fondi agricoli incolti al momento della ricognizione, invasi da vegetazione spontanea in piena crescita con piante alte circa mezzo metro. L'area è costituita dalle particelle catastali contigue nn. 130 e 131 (Foglio 5 Comune di Irsina). A causa della fitta vegetazione, la visibilità risulta nulla su di essa. Per l'UR 5 si è valutato, dunque, un grado 1 di visibilità.

Documentazione fotografica

Figg. 1 e 2 Inquadramento dell'UR su catastale e ortofoto (da PPTR Puglia)



2

Figg. 3-5 Foto dei luoghi



3



4



5

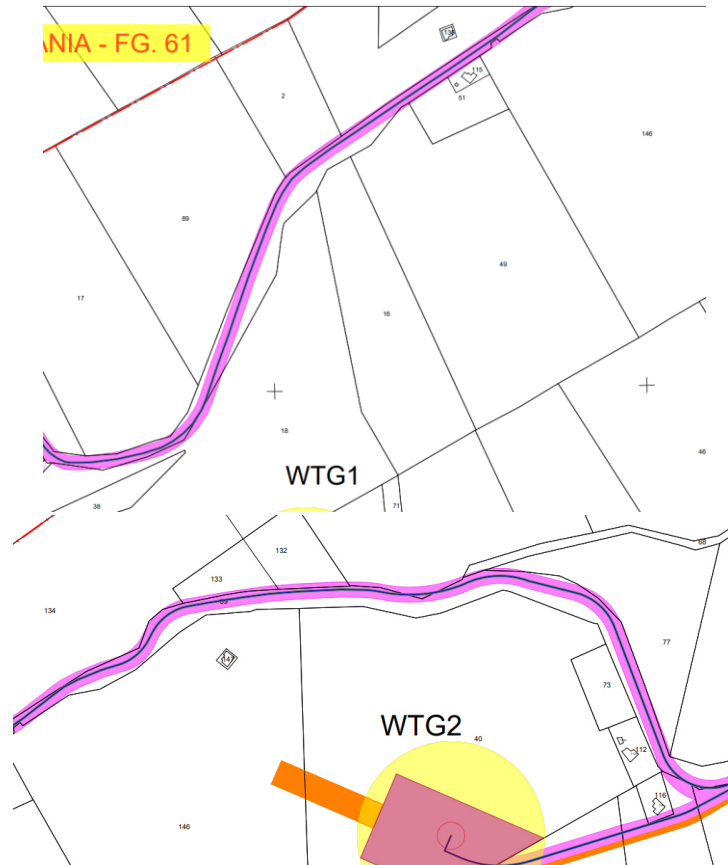
SCHEDA RCG (Ricognizione)

N. UR	Regione	Archeologo responsabile	Anno
6	Basilicata	Milena Saponara	2023
Progetto di riferimento			
<i>Impianto Eolico Sant'Eufemia</i>			
Regione	Provincia	Comune	Località
Basilicata	Matera	Irsina	Taccone
Foglio catastale		Particelle	
5		18,16,49, 51, 115, 146, 59	
Data della ricognizione	Metodo	Motivo	
28/08/23	Sistematico	Redazione Documento di Verifica Preventiva dell'interesse archeologico	
Coordinate (WGS84-UTM 33N)		Quota (m s.l.m.)	

Studio Associato Speira  Archeologia e Territorio	VPIA - DOCUMENTO DI VERIFICA PREVENTIVA DELL'INTERESSE ARCHEOLOGICO <u>Relazione archeologica</u>
	<i>Impianto Eolico "Sant'Eufemia"</i> <i>Irsina (MT)</i>
	Luglio-Settembre 2023

Est	Nord	m (max)	m (min)	Fonte
16104787	4304832.63	356	289	CTR
Accesso				
<input type="checkbox"/> libero <input type="checkbox"/> privato non accessibile <input checked="" type="checkbox"/> privato accessibile <input type="checkbox"/> altro.....				
Area inserita in contesto				
<input type="checkbox"/> urbano antropizzato <input type="checkbox"/> periurbano <input checked="" type="checkbox"/> agrario <input type="checkbox"/> naturale				
Condizione del suolo alla data della ricognizione				
<input type="checkbox"/> strutture/cemento, asfalto <input type="checkbox"/> terra agraria arata <input checked="" type="checkbox"/> depositi/riporti <input type="checkbox"/> colture in stato iniziale di crescita <input type="checkbox"/> colture in stato medio di crescita <input type="checkbox"/> colture in stato avanzato di crescita <input checked="" type="checkbox"/> vegetazione erbacea <input type="checkbox"/> vegetazione arborea rada <input type="checkbox"/> vegetazione arborea fitta <input type="checkbox"/> vegetazione arbustiva rada <input type="checkbox"/> vegetazione arbustiva fitta				
Copertura del suolo				
<input checked="" type="checkbox"/> superficie artificiale <input type="checkbox"/> superficie agricola utilizzata <input type="checkbox"/> superficie boscata e ambiente seminaturale <input type="checkbox"/> ambiente umido <input type="checkbox"/> ambiente delle acque <input checked="" type="checkbox"/> incolto				
Grado di visibilità				
<input type="checkbox"/> 5 - visibilità alta <input type="checkbox"/> 4 - visibilità medio alta <input type="checkbox"/> 3 - visibilità media <input type="checkbox"/> grado 2 - visibilità bassa <input checked="" type="checkbox"/> 1 - visibilità nulla <input type="checkbox"/> 0 - area inaccessibile - edificata				
Descrizione				
<p>L'Unità di Ricognizione 6 corrisponde a un tratto di strada sterrata ubicata tra fondi agricoli coltivati a grano o incolti. L'area è costituita dalle particelle catastali contigue nn. 18,16,49, 51, 115, 146, 59 (Foglio 5 Comune di Irsina). A causa delle azioni di riporto o compattamento di terreno per la formazione della stradina stessa, la visibilità risulta nulla su di essa e comunque scarsa nei campi fiancheggianti la strada, interessati dalla presenza di vegetazione spontanea. Per l'UR 6 si è valutato, dunque, un grado 1 di visibilità.</p>				
Documentazione fotografica				

Figg. 1 e 2 Inquadramento dell'UR su catastale e ortofoto (da PPTR Puglia)



1



2

Figg. 3- 6 Foto dei luoghi



3



4



5



6



7



8

Studio Associato Speira  Archeologia e Territorio	VPIA - DOCUMENTO DI VERIFICA PREVENTIVA DELL'INTERESSE ARCHEOLOGICO <u>Relazione archeologica</u>		
	<i>Impianto Eolico "Sant'Eufemia"</i> <i>Irsina (MT)</i>		
	Luglio-Settembre 2023		

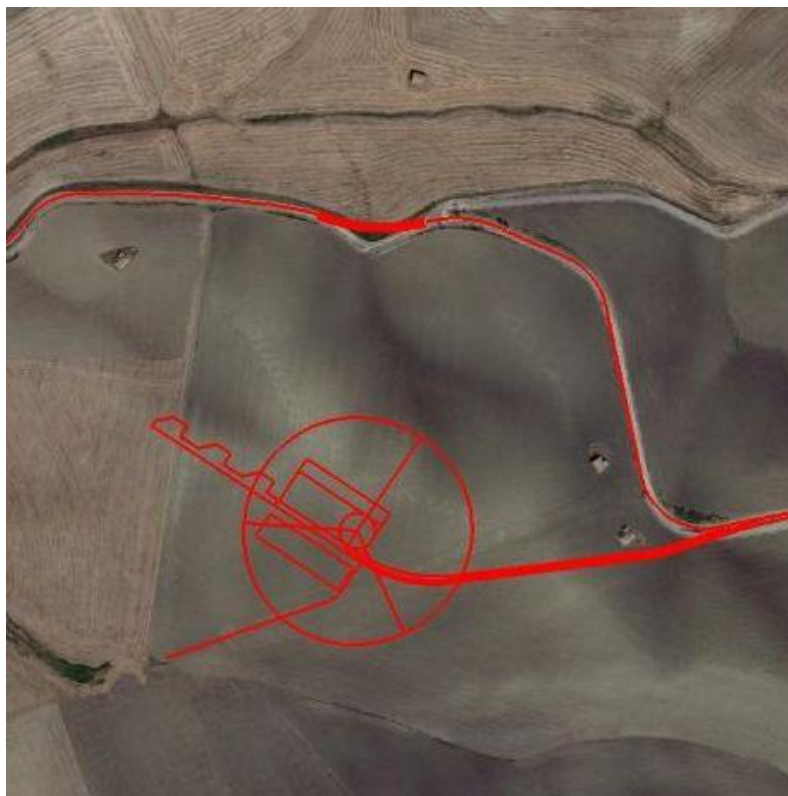
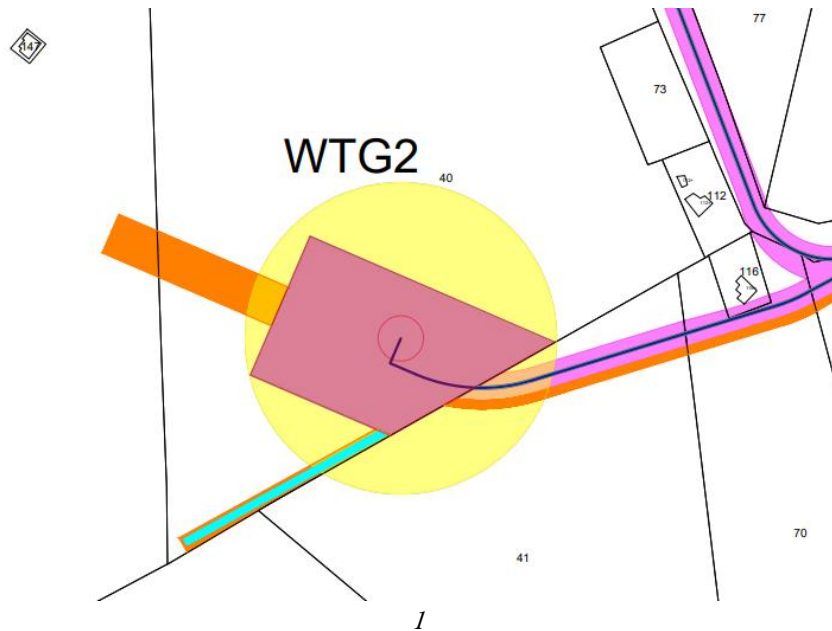


SCHEDA RCG (Ricognizione)				
N. UR	Regione	Archeologo responsabile	Anno	
7	Basilicata	Milena Saponara	2023	
Progetto di riferimento				
<i>Impianto Eolico Sant'Eufemia</i>				
Regione	Provincia	Comune	Località	
Basilicata	Matera	Irsina	Taccone	
Foglio catastale		Particelle		
5		40,41,70,73,112,116		
Data della ricognizione	Metodo	Motivo		
30/06/23	Sistematico	Redazione Documento di Verifica Preventiva dell'interesse archeologico		
Coordinate (WGS84-UTM 33N)		Quota (m s.l.m.)		
Est	Nord	m (max)	m (min)	Fonte
161107.38	404829.85	353	351	CTR
Accesso				

Studio Associato Speira  Archeologia e Territorio	VPIA - DOCUMENTO DI VERIFICA PREVENTIVA DELL'INTERESSE ARCHEOLOGICO <u>Relazione archeologica</u>
	<i>Impianto Eolico "Sant'Eufemia"</i> <i>Irsina (MT)</i>
	Luglio-Settembre 2023

<input type="checkbox"/> libero <input type="checkbox"/> privato non accessibile <input checked="" type="checkbox"/> privato accessibile <input type="checkbox"/> altro.....
Area inserita in contesto
<input type="checkbox"/> urbano antropizzato <input type="checkbox"/> periurbano <input checked="" type="checkbox"/> agrario <input type="checkbox"/> naturale
Condizione del suolo alla data della ricognizione
<input type="checkbox"/> strutture/cemento, asfalto <input type="checkbox"/> terra agraria arata <input type="checkbox"/> depositi/riporti <input type="checkbox"/> colture in stato iniziale di crescita <input type="checkbox"/> colture in stato medio di crescita <input type="checkbox"/> colture in stato avanzato di crescita <input checked="" type="checkbox"/> vegetazione erbacea <input type="checkbox"/> vegetazione arborea rada <input type="checkbox"/> vegetazione arborea fitta <input type="checkbox"/> vegetazione arbustiva rada <input type="checkbox"/> vegetazione arbustiva fitta
Copertura del suolo
<input type="checkbox"/> superficie artificiale <input type="checkbox"/> superficie agricola utilizzata <input type="checkbox"/> superficie boscata e ambiente seminaturale <input type="checkbox"/> ambiente umido <input type="checkbox"/> ambiente delle acque <input checked="" type="checkbox"/> incolto
Grado di visibilità
<input type="checkbox"/> 5 - visibilità alta <input type="checkbox"/> 4 - visibilità medio alta <input type="checkbox"/> 3 - visibilità media <input type="checkbox"/> grado 2 - visibilità bassa <input checked="" type="checkbox"/> 1 - visibilità nulla <input type="checkbox"/> 0 - area inaccessibile - edificata
Descrizione
<p>L'Unità di Ricognizione 7 corrisponde all'area in cui verrà realizzato l'aerogeneratore WTG 2, ubicata tra fondi agricoli incolti al momento della ricognizione, invasi da vegetazione spontanea in piena crescita con piante alte circa mezzo metro. L'area è costituita dalle particelle catastali contigue nn. 130 e 131 (Foglio 5 Comune di Irsina). A causa della fitta vegetazione, la visibilità risulta nulla su di essa. Per l'UR 7 si è valutato, dunque, un grado 1 di visibilità.</p>
Documentazione fotografica

Figg. 1 e 2 Inquadramento dell'UR su catastale e ortofoto (da PPTR Puglia)



Figg. 3-5 Foto dei luoghi



3



4




5

94

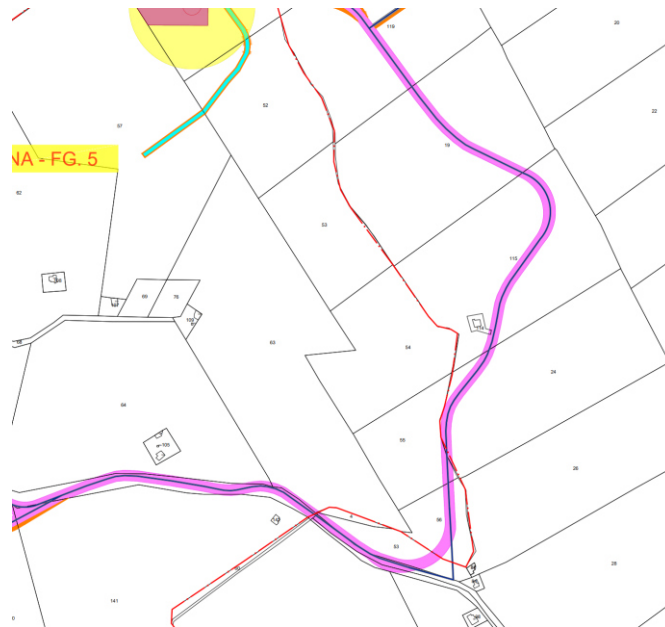
SCHEDA RCG (Ricognizione)

N. UR	Regione	Archeologo responsabile	Anno
8	Basilicata	Milena Saponara	2023
Progetto di riferimento			
<i>Impianto Eolico Sant'Eufemia</i>			
Regione	Provincia	Comune	Località
Basilicata	Matera	Irsina	Taccone, Notargiacomo
Foglio catastale		Particelle	
5		77,53,56,55,24,115,19,119	
Data della ricognizione	Metodo	Motivo	
28/08/23	Sistematico	Redazione Documento di Verifica Preventiva dell'interesse archeologico	

Studio Associato Speira  Archeologia e Territorio	VPIA - DOCUMENTO DI VERIFICA PREVENTIVA DELL'INTERESSE ARCHEOLOGICO <u>Relazione archeologica</u>
	<i>Impianto Eolico "Sant'Eufemia"</i> <i>Irsina (MT)</i>
	Luglio-Settembre 2023

Coordinate (WGS84-UTM 33N)		Quota (m s.l.m.)		
Est	Nord	m (max)	m (min)	Fonte
161144.98	404828.82	440	362	CTR
Accesso				
<input checked="" type="checkbox"/> libero <input type="checkbox"/> privato non accessibile <input type="checkbox"/> privato accessibile <input type="checkbox"/> altro.....				
Area inserita in contesto				
<input type="checkbox"/> urbano antropizzato <input type="checkbox"/> periurbano <input checked="" type="checkbox"/> agrario <input type="checkbox"/> naturale				
Condizione del suolo alla data della ricognizione				
<input type="checkbox"/> strutture/cemento, asfalto <input type="checkbox"/> terra agraria arata <input checked="" type="checkbox"/> depositi/riporti <input type="checkbox"/> colture in stato iniziale di crescita <input type="checkbox"/> colture in stato medio di crescita <input type="checkbox"/> colture in stato avanzato di crescita <input checked="" type="checkbox"/> vegetazione erbacea <input type="checkbox"/> vegetazione arborea rada <input type="checkbox"/> vegetazione arborea fitta <input type="checkbox"/> vegetazione arbustiva rada <input type="checkbox"/> vegetazione arbustiva fitta				
Copertura del suolo				
<input checked="" type="checkbox"/> superficie artificiale <input type="checkbox"/> superficie agricola utilizzata <input type="checkbox"/> superficie boscata e ambiente seminaturale <input type="checkbox"/> ambiente umido <input type="checkbox"/> ambiente delle acque <input checked="" type="checkbox"/> incolto				
Grado di visibilità				
<input type="checkbox"/> 5 - visibilità alta <input type="checkbox"/> 4 - visibilità medio alta <input type="checkbox"/> 3 - visibilità media <input type="checkbox"/> grado 2 - visibilità bassa <input checked="" type="checkbox"/> 1 - visibilità nulla <input type="checkbox"/> 0 - area inaccessibile - edificata				
Descrizione				
<p>L'Unità di Ricognizione 8 corrisponde a un tratto di strada sterrata ubicata tra fondi agricoli coltivati a grano o incolti salvo in questo caso in alcuni punti la presenza di una fascia frangifiamme, che comunque non incidono in maniera significativa sul grado di visibilità dell'area intera, costituita dalle particelle catastali contigue nn. 77, 53, 56, 55, 24,115, 19,119 (Foglio 5 Comune di Irsina). A causa delle azioni di riporto o compattamento di terreno per la formazione della stradina stessa, la visibilità risulta nulla su di essa e comunque scarsa nei campi fiancheggianti la strada, interessati dalla presenza di vegetazione spontanea . Per l'UR 8 si è valutato, dunque, un grado 1 di visibilità.</p>				
Documentazione fotografica				

Figg. 1 e 2 Inquadramento dell'UR su catastale e ortofoto (da PPTR Puglia)




Figg. 3-5 Foto dei luoghi



3



4

Studio Associato Speira  Archeologia e Territorio	VPIA - DOCUMENTO DI VERIFICA PREVENTIVA DELL'INTERESSE ARCHEOLOGICO <u>Relazione archeologica</u>			
	<i>Impianto Eolico "Sant'Eufemia"</i> <i>Irsina (MT)</i>			
	Luglio-Settembre 2023			

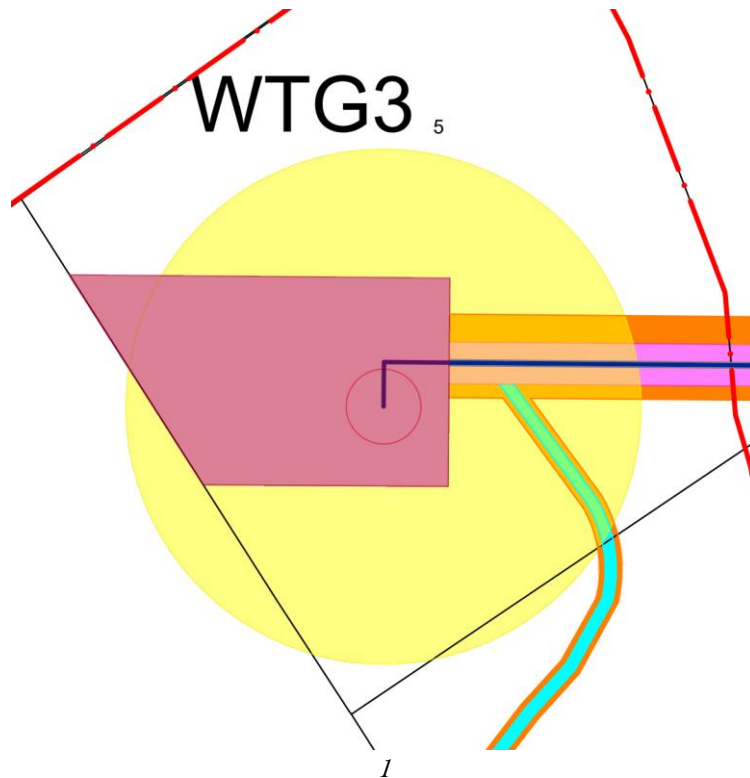


5

98

SCHEDA RCG (Ricognizione)				
N. UR	Regione	Archeologo responsabile	Anno	
9	Basilicata	Milena Saponara	2023	
Progetto di riferimento				
<i>Impianto Eolico Sant'Eufemia</i>				
Regione	Provincia	Comune	Località	
Basilicata	Matera	Irsina	Taccone	
Foglio catastale		Particelle		
6		5		
Data della ricognizione	Metodo	Motivo		
30/06/23	Sistematico	Redazione Documento di Verifica Preventiva dell'interesse archeologico		
Coordinate (WGS84-UTM 33N)		Quota (m s.l.m.)		
Est	Nord	m (max)	m (min)	Fonte
161129.78	404854.28	353	351	CTR
Accesso				

Figg. 1 e 2 Inquadramento dell'UR su catastale e ortofoto (da PPTR Puglia)



Figg. 3-5 Foto dei luoghi



3



4



5

102

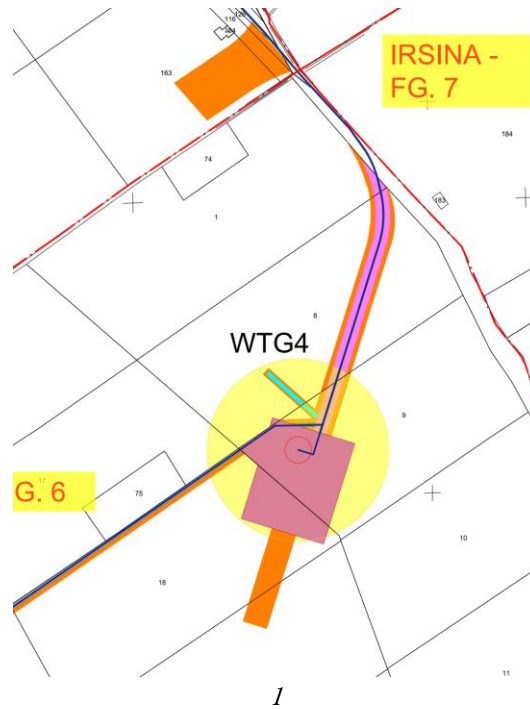
SCHEDA RCG (Ricognizione)

N. UR	Regione	Archeologo responsabile	Anno
10, 11, 12	Basilicata	Milena Saponara	2023
Progetto di riferimento			
<i>Impianto Eolico Sant'Eufemia</i>			
Regione	Provincia	Comune	Località
Basilicata	Matera	Irsina	Notargiacomo
Foglio catastale		Particelle	
6, 7		119,8, 9, 18, 1, 163	
Data della ricognizione	Metodo	Motivo	
30/06/23	Sistematico	Redazione Documento di Verifica Preventiva dell'interesse archeologico	
Coordinate (WGS84-UTM 33N)		Quota (m s.l.m.)	
Est	Nord	m (max)	m (min) Fonte

Studio Associato Speira  Archeologia e Territorio	VPIA - DOCUMENTO DI VERIFICA PREVENTIVA DELL'INTERESSE ARCHEOLOGICO <u>Relazione archeologica</u>
	<i>Impianto Eolico "Sant'Eufemia"</i> <i>Irsina (MT)</i>
	Luglio-Settembre 2023

404901.98	161159.02	367	363	CTR
Accesso				
<input checked="" type="checkbox"/> libero <input type="checkbox"/> privato non accessibile <input type="checkbox"/> privato accessibile <input type="checkbox"/> altro.....				
Area inserita in contesto				
<input type="checkbox"/> urbano antropizzato <input type="checkbox"/> periurbano <input checked="" type="checkbox"/> agrario <input type="checkbox"/> naturale				
Condizione del suolo alla data della ricognizione				
<input type="checkbox"/> strutture/cemento, asfalto <input type="checkbox"/> terra agraria arata <input type="checkbox"/> depositi/riporti <input checked="" type="checkbox"/> colture in stato iniziale di crescita <input type="checkbox"/> colture in stato medio di crescita <input type="checkbox"/> colture in stato avanzato di crescita <input checked="" type="checkbox"/> vegetazione erbacea <input type="checkbox"/> vegetazione arborea rada <input type="checkbox"/> vegetazione arborea fitta <input type="checkbox"/> vegetazione arbustiva rada <input type="checkbox"/> vegetazione arbustiva fitta				
Copertura del suolo				
<input checked="" type="checkbox"/> superficie artificiale <input checked="" type="checkbox"/> superficie agricola utilizzata <input type="checkbox"/> superficie boscata e ambiente seminaturale <input type="checkbox"/> ambiente umido <input type="checkbox"/> ambiente delle acque <input type="checkbox"/> incolto				
Grado di visibilità				
<input type="checkbox"/> 5 - visibilità alta <input type="checkbox"/> 4 - visibilità medio alta <input type="checkbox"/> 3 - visibilità media <input checked="" type="checkbox"/> <input type="checkbox"/> grado 2 - visibilità bassa <input type="checkbox"/> 1 - visibilità nulla <input type="checkbox"/> 0 - area inaccessibile - edificata				
Descrizione				
<p>Le Unità di Ricognizione nn. 10,11 e 12 corrispondono all'area in cui verrà realizzato l'aerogeneratore WTG 4 e relativi cavidotti; essa è ubicata tra fondi agricoli seminati a grano; al momento della ricognizione il grano era stato da poco falciato, quindi la visibilità era migliore rispetto a tutto il resto del parco. L'area è costituita dalle particelle catastali contigue nn. 119, 8, 9, 18, 1, 163 (Fogli 6 e 7 Comune di Irsina) . Per le UR 10, 11 e 12 si è valutato, dunque, un grado 2 di visibilità.</p>				
Documentazione fotografica				
<div style="border: 1px solid black; height: 150px; width: 100%;"></div>				


Figg. 1 e 2 Inquadramento dell'UR su catastale e ortofoto (da PPTR Puglia)



Figg. 3-6 Foto dei luoghi



3



4



5



6

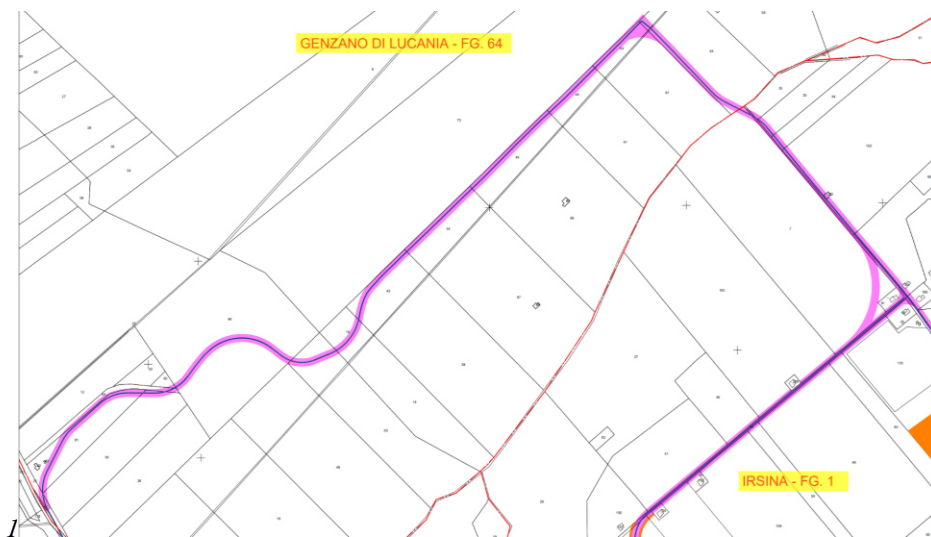
Studio Associato Speira  Archeologia e Territorio	VPIA - DOCUMENTO DI VERIFICA PREVENTIVA DELL'INTERESSE ARCHEOLOGICO <u>Relazione archeologica</u>		
	<i>Impianto Eolico "Sant'Eufemia"</i> <i>Irsina (MT)</i>		
	Luglio-Settembre 2023		

SCHEMA RCG (Ricognizione)				
N. UR	Regione	Archeologo responsabile	Anno	
13	Basilicata	Milena Saponara	2023	
Progetto di riferimento				
<i>Impianto Eolico Sant'Eufemia</i>				
Regione	Provincia	Comune	Località	
Basilicata	Matera	Genzano di Lucania		
Foglio catastale		Particelle		
64		65,91,53,60,66,15,43,44,45,46,63		
Data della ricognizione	Metodo	Motivo		
28/08/23	Sistematico	Redazione Documento di Verifica Preventiva dell'interesse archeologico		
Coordinate (WGS84-UTM 33N)		Quota (m s.l.m.)		
Est	Nord	m (max)	m (min)	Fonte
16104787	4304832.63	356	289	CTR
Accesso				
<input type="checkbox"/> libero <input type="checkbox"/> privato non accessibile <input checked="" type="checkbox"/> privato accessibile <input type="checkbox"/> altro.....				
Area inserita in contesto				
<input type="checkbox"/> urbano antropizzato <input type="checkbox"/> periurbano <input checked="" type="checkbox"/> agrario <input type="checkbox"/> naturale				
Condizione del suolo alla data della ricognizione				
<input type="checkbox"/> strutture/cemento, asfalto <input type="checkbox"/> terra agraria arata <input checked="" type="checkbox"/> depositi/riporti <input type="checkbox"/> colture in stato iniziale di crescita <input type="checkbox"/> colture in stato medio di crescita <input type="checkbox"/> colture in stato avanzato di crescita <input checked="" type="checkbox"/> vegetazione erbacea <input type="checkbox"/> vegetazione arborea rada <input type="checkbox"/> vegetazione arborea fitta <input type="checkbox"/> vegetazione arbustiva rada <input type="checkbox"/> vegetazione arbustiva fitta				
Copertura del suolo				
<input checked="" type="checkbox"/> superficie artificiale <input type="checkbox"/> superficie agricola utilizzata <input type="checkbox"/> superficie boscata e ambiente seminaturale <input type="checkbox"/> ambiente umido <input type="checkbox"/> ambiente delle acque <input checked="" type="checkbox"/> incolto				
Grado di visibilità				
<input type="checkbox"/> 5 - visibilità alta <input type="checkbox"/> 4 - visibilità medio alta <input type="checkbox"/> 3 - visibilità media <input type="checkbox"/> grado 2 - visibilità bassa <input checked="" type="checkbox"/> 1 - visibilità nulla <input type="checkbox"/> 0 - area inaccessibile - edificata				
Descrizione				

L'Unità di Ricognizione 13 corrisponde a un tratto di strada sterrata ubicata tra fondi agricoli coltivati a grano o incolti. L'area è costituita dalle particelle catastali contigue nn. 65, 91, 53, 60, 66, 15, 43, 44, 45, 46, 63 (Foglio 64 Comune di Genzano di Lucania). A causa delle azioni di riporto o compattamento di terreno per la formazione della stradina stessa, la visibilità risulta nulla su di essa e comunque scarsa nei campi fiancheggianti la strada, interessati dalla presenza di vegetazione spontanea. Per l'UR 13 si è valutato, dunque, un grado 1 di visibilità.

Documentazione fotografica

Figg. 1 e 2 Inquadramento dell'UR su catastale e ortofoto (da PPTR Puglia)



1



2

Figg. 3- 6 Foto dei luoghi




3



4



5



6

SCHEDA RCG (Ricognizione)

N. UR	Regione	Archeologo responsabile	Anno
14	Basilicata	Milena Saponara	2023
Progetto di riferimento			

Studio Associato Speira

Corso Garibaldi 54, 70023 Gioia del Colle (BA)


infostudiospeira@gmail.com

studiospeira@pec.it

P.IVA 03009470737

☎ 328 1564595 (A. Melillo)

☎ 349 7564274 (A. Santovito)

Studio Associato Speira  Archeologia e Territorio	VPIA - DOCUMENTO DI VERIFICA PREVENTIVA DELL'INTERESSE ARCHEOLOGICO <u>Relazione archeologica</u>		
	<i>Impianto Eolico "Sant'Eufemia"</i> <i>Irsina (MT)</i>		
	Luglio-Settembre 2023		

<i>Impianto Eolico Sant'Eufemia</i>				
Regione	Provincia	Comune		Località
Basilicata	Matera	Irsina, Genzano di		
		Lucania		
Foglio catastale		Particelle		
Irsina foglio 1, Genzano foglio 64		47, 42(Genzano) 35, 30, 34, 152, 181,7 (Irsina)		
Data della ricognizione	Metodo	Motivo		
28/08/23	Sistematico	Redazione Documento di Verifica Preventiva dell'interesse archeologico		
Coordinate (WGS84-UTM 33N)		Quota (m s.l.m.)		
Est	Nord	m (max)	m (min)	Fonte
161224.40	404939.55	380	331	CTR
Accesso				
<input checked="" type="checkbox"/> libero <input type="checkbox"/> privato non accessibile <input type="checkbox"/> privato accessibile <input type="checkbox"/> altro.....				
Area inserita in contesto				
<input type="checkbox"/> urbano antropizzato <input type="checkbox"/> periurbano <input checked="" type="checkbox"/> agrario <input type="checkbox"/> naturale				
Condizione del suolo alla data della ricognizione				
<input type="checkbox"/> strutture/cemento, asfalto <input type="checkbox"/> terra agraria arata <input checked="" type="checkbox"/> depositi/riporti <input type="checkbox"/> colture in stato iniziale di crescita <input type="checkbox"/> colture in stato medio di crescita <input type="checkbox"/> colture in stato avanzato di crescita <input checked="" type="checkbox"/> vegetazione erbacea <input type="checkbox"/> vegetazione arborea rada <input type="checkbox"/> vegetazione arborea fitta <input type="checkbox"/> vegetazione arbustiva rada <input type="checkbox"/> vegetazione arbustiva fitta				
Copertura del suolo				
<input checked="" type="checkbox"/> superficie artificiale <input type="checkbox"/> superficie agricola utilizzata <input type="checkbox"/> superficie boscata e ambiente seminaturale <input type="checkbox"/> ambiente umido <input type="checkbox"/> ambiente delle acque <input checked="" type="checkbox"/> incolto				
Grado di visibilità				
<input type="checkbox"/> 5 - visibilità alta <input type="checkbox"/> 4 - visibilità medio alta <input type="checkbox"/> 3 - visibilità media <input type="checkbox"/> grado 2 - visibilità bassa <input checked="" type="checkbox"/> 1 - visibilità nulla <input type="checkbox"/> 0 - area inaccessibile - edificata				
Descrizione				
<p>L'Unità di Ricognizione 14 corrisponde a un tratto di strada sterrata ubicata tra fondi agricoli coltivati a grano o incolti salvo in questo caso in alcuni punti la presenza di una fascia frangifiamme, che comunque non incidono in maniera significativa sul grado di visibilità dell'area intera, costituita dalle particelle catastali contigue nn. 47, 42(Genzano) 35, 30, 34, 152, 181,7 (Irsina) (Foglio 1 Comune di Irsina, Foglio 64 Comune</p>				

di Genzano di Lucania). A causa delle azioni di riporto o compattamento di terreno per la formazione della stradina stessa, la visibilità risulta nulla su di essa e comunque scarsa nei campi fiancheggianti la strada, interessati dalla presenza di vegetazione spontanea. Per l'UR 14 si è valutato, dunque, un grado 1 di visibilità.

Documentazione fotografica

Figg. 1 e 2 Inquadramento dell'UR su catastale e ortofoto (da PPTR Puglia)



2

Studio Associato Speira  Archeologia e Territorio	VPIA - DOCUMENTO DI VERIFICA PREVENTIVA DELL'INTERESSE ARCHEOLOGICO <u>Relazione archeologica</u>			
	<i>Impianto Eolico "Sant'Eufemia"</i> <i>Irsina (MT)</i>			
	Luglio-Settembre 2023			

Fig. 3 Foto dei luoghi



3

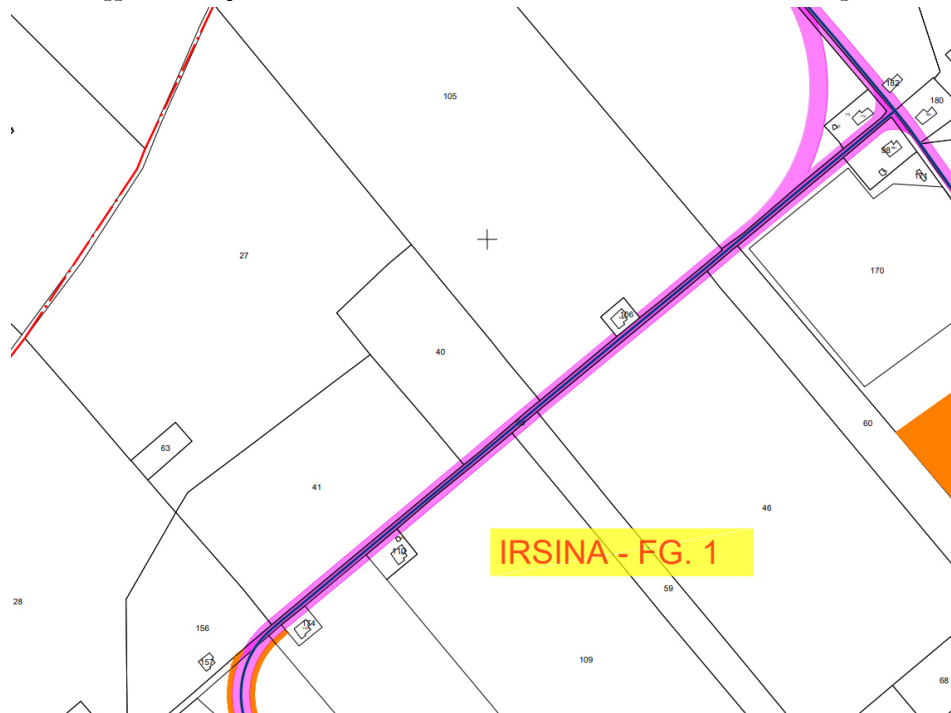
113

SCHEDA RCG (Ricognizione)				
N. UR	Regione	Archeologo responsabile	Anno	
15	Basilicata	Milena Saponara	2023	
Progetto di riferimento				
<i>Impianto Eolico Sant'Eufemia</i>				
Regione	Provincia	Comune	Località	
Basilicata	Matera	Irsina	Notargiacomo	
Foglio catastale		Particelle		
1		41, 167, 109, 58, 59, 46, 60, 7		
Data della ricognizione	Metodo	Motivo		
28/08/23	Sistematico	Redazione Documento di Verifica Preventiva dell'interesse archeologico		
Coordinate (WGS84-UTM 33N)		Quota (m s.l.m.)		
Est	Nord	m (max)	m (min)	Fonte
161253.07	404926.48	404	386	CTR

Studio Associato Speira  Archeologia e Territorio	VIPIA - DOCUMENTO DI VERIFICA PREVENTIVA DELL'INTERESSE ARCHEOLOGICO <u>Relazione archeologica</u>
	<i>Impianto Eolico "Sant'Eufemia"</i> <i>Irsina (MT)</i>
	Luglio-Settembre 2023

Accesso
<input checked="" type="checkbox"/> libero <input type="checkbox"/> privato non accessibile <input type="checkbox"/> privato accessibile <input type="checkbox"/> altro.....
Area inserita in contesto
<input type="checkbox"/> urbano antropizzato <input type="checkbox"/> periurbano <input checked="" type="checkbox"/> agrario <input type="checkbox"/> naturale
Condizione del suolo alla data della ricognizione
<input type="checkbox"/> strutture/cemento, asfalto <input type="checkbox"/> terra agraria arata <input checked="" type="checkbox"/> depositi/riporti <input type="checkbox"/> colture in stato iniziale di crescita <input type="checkbox"/> colture in stato medio di crescita <input type="checkbox"/> colture in stato avanzato di crescita <input checked="" type="checkbox"/> vegetazione erbacea <input type="checkbox"/> vegetazione arborea rada <input type="checkbox"/> vegetazione arborea fitta <input type="checkbox"/> vegetazione arbustiva rada <input type="checkbox"/> vegetazione arbustiva fitta
Copertura del suolo
<input checked="" type="checkbox"/> superficie artificiale <input type="checkbox"/> superficie agricola utilizzata <input type="checkbox"/> superficie boscata e ambiente seminaturale <input type="checkbox"/> ambiente umido <input type="checkbox"/> ambiente delle acque <input checked="" type="checkbox"/> incolto
Grado di visibilità
<input type="checkbox"/> 5 - visibilità alta <input type="checkbox"/> 4 - visibilità medio alta <input type="checkbox"/> 3 - visibilità media <input type="checkbox"/> grado 2 - visibilità bassa <input checked="" type="checkbox"/> 1 - visibilità nulla <input type="checkbox"/> 0 - area inaccessibile - edificata
Descrizione
<p>L'Unità di Ricognizione 15 corrisponde a un tratto di strada sterrata ubicata tra fondi agricoli coltivati a grano o incolti salvo in questo caso in alcuni punti la presenza di una fascia frangifiamme, che comunque non incidono in maniera significativa sul grado di visibilità dell'area intera, costituita dalle particelle catastali contigue nn. 41, 167, 109, 58, 59, 46, 60, 7 del foglio 1 del Comune di Irsibna . A causa delle azioni di riporto o compattamento di terreno per la formazione della stradina stessa, la visibilità risulta nulla su di essa e comunque scarsa nei campi fiancheggianti la strada, interessati dalla presenza di vegetazione spontanea . Per l'UR 15 si è valutato, dunque, un grado 1 di visibilità.</p>
Documentazione fotografica

Figg. 1 e 2 Inquadramento dell'UR su catastale e ortofoto (da PPTR Puglia)



1



2

Fig. 3 Foto dei luoghi



3



4

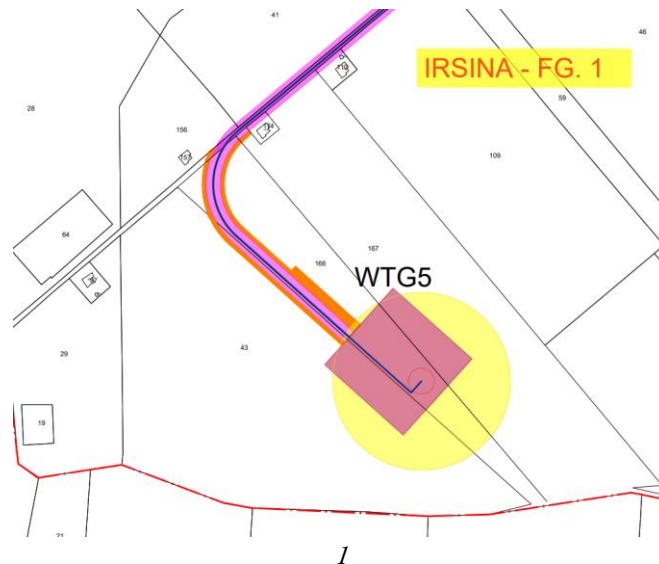
Studio Associato Speira  Archeologia e Territorio	VPIA - DOCUMENTO DI VERIFICA PREVENTIVA DELL'INTERESSE ARCHEOLOGICO <u>Relazione archeologica</u>
	<i>Impianto Eolico "Sant'Eufemia"</i> <i>Irsina (MT)</i>
	Luglio-Settembre 2023

SCHEMA RCG (Ricognizione)				
N. UR	Regione	Archeologo responsabile	Anno	
16	Basilicata	Milena Saponara	2023	
Progetto di riferimento				
<i>Impianto Eolico Sant'Eufemia</i>				
Regione	Provincia	Comune	Località	
Basilicata	Matera	Irsina	Taccone	
Foglio catastale		Particelle		
1		166, 167, 43		
Data della ricognizione	Metodo	Motivo		
30/06/23	Sistematico	Redazione Documento di Verifica Preventiva dell'interesse archeologico		
Coordinate (WGS84-UTM 33N)		Quota (m s.l.m.)		
Est	Nord	m (max)	m (min)	Fonte
161251.31	404913.83	406	406	CTR
Accesso				
<input type="checkbox"/> libero <input type="checkbox"/> privato non accessibile <input checked="" type="checkbox"/> privato accessibile <input type="checkbox"/> altro.....				
Area inserita in contesto				
<input type="checkbox"/> urbano antropizzato <input type="checkbox"/> periurbano <input checked="" type="checkbox"/> agrario <input type="checkbox"/> naturale				
Condizione del suolo alla data della ricognizione				
<input type="checkbox"/> strutture/cemento, asfalto <input type="checkbox"/> terra agraria arata <input type="checkbox"/> depositi/riporti <input type="checkbox"/> colture in stato iniziale di crescita <input type="checkbox"/> colture in stato medio di crescita <input checked="" type="checkbox"/> colture in stato avanzato di crescita <input checked="" type="checkbox"/> vegetazione erbacea <input type="checkbox"/> vegetazione arborea rada <input type="checkbox"/> vegetazione arborea fitta <input type="checkbox"/> vegetazione arbustiva rada <input type="checkbox"/> vegetazione arbustiva fitta				
Copertura del suolo				
<input type="checkbox"/> superficie artificiale <input checked="" type="checkbox"/> superficie agricola utilizzata <input type="checkbox"/> superficie boscata e ambiente seminaturale <input type="checkbox"/> ambiente umido <input type="checkbox"/> ambiente delle acque <input checked="" type="checkbox"/> incolto				
Grado di visibilità				
<input type="checkbox"/> 5 - visibilità alta <input type="checkbox"/> 4 - visibilità medio alta <input type="checkbox"/> 3 - visibilità media <input type="checkbox"/> grado 2 - visibilità bassa <input checked="" type="checkbox"/> 1 - visibilità nulla <input type="checkbox"/> 0 - area inaccessibile - edificata				
Descrizione				

L'Unità di Ricognizione 16 corrisponde all'area in cui verrà realizzato l'aerogeneratore WTG 5, ubicata tra fondi agricoli incolti e coltivati a grano al momento della ricognizione, invasi da vegetazione spontanea e non(grano) in piena crescita, con piante alte circa mezzo metro. L'area è costituita dalle particelle catastali contigue nn. 166, 167, 43 foglio 1 Comune di Irsina . A causa della fitta vegetazione , la visibilità risulta nulla su di essa . Per l'UR 16 si è valutato, dunque, un grado 1 di visibilità.

Documentazione fotografica

Figg. 1 e 2 Inquadramento dell'UR su catastale e ortofoto (da PPTR Puglia)



2

Figg. 3-4 Foto dei luoghi



3



4

Studio Associato Speira  Archeologia e Territorio	VPIA - DOCUMENTO DI VERIFICA PREVENTIVA DELL'INTERESSE ARCHEOLOGICO <u>Relazione archeologica</u>		
	<i>Impianto Eolico "Sant'Eufemia"</i> <i>Irsina (MT)</i>		
	Luglio-Settembre 2023		

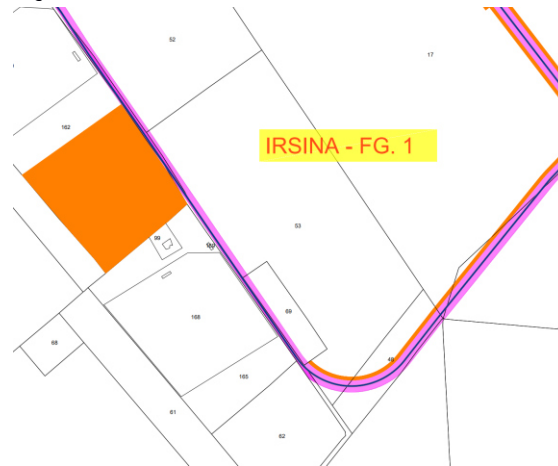
SCHEDA RCG (Ricognizione)				
N. UR	Regione	Archeologo responsabile		Anno
17 e 18	Basilicata	Milena Saponara		2023
Progetto di riferimento				
<i>Impianto Eolico Sant'Eufemia</i>				
Regione	Provincia	Comune		Località
Basilicata	Matera	Irsina		Notargiacomo
Foglio catastale		Particelle		
1		52, 162, 53, 69, 17		
Data della ricognizione	Metodo	Motivo		
28/08/23	Sistematico	Redazione Documento di Verifica Preventiva dell'interesse archeologico		
Coordinate (WGS84-UTM 33N)		Quota (m s.l.m.)		
Est	Nord	m (max)	m (min)	Fonte
161313.65	404927.01	385	379	CTR
Accesso				
<input checked="" type="checkbox"/> libero <input type="checkbox"/> privato non accessibile <input type="checkbox"/> privato accessibile <input type="checkbox"/> altro.....				
Area inserita in contesto				
<input type="checkbox"/> urbano antropizzato <input type="checkbox"/> periurbano <input checked="" type="checkbox"/> agrario <input type="checkbox"/> naturale				
Condizione del suolo alla data della ricognizione				
<input type="checkbox"/> strutture/cemento, asfalto <input type="checkbox"/> terra agraria arata <input checked="" type="checkbox"/> depositi/riporti <input type="checkbox"/> colture in stato iniziale di crescita <input type="checkbox"/> colture in stato medio di crescita <input type="checkbox"/> colture in stato avanzato di crescita <input checked="" type="checkbox"/> vegetazione erbacea <input type="checkbox"/> vegetazione arborea rada <input type="checkbox"/> vegetazione arborea fitta <input type="checkbox"/> vegetazione arbustiva rada <input type="checkbox"/> vegetazione arbustiva fitta				
Copertura del suolo				
<input checked="" type="checkbox"/> superficie artificiale <input type="checkbox"/> superficie agricola utilizzata <input type="checkbox"/> superficie boscata e ambiente seminaturale <input type="checkbox"/> ambiente umido <input type="checkbox"/> ambiente delle acque <input checked="" type="checkbox"/> incolto				
Grado di visibilità				
<input type="checkbox"/> 5 - visibilità alta <input type="checkbox"/> 4 - visibilità medio alta <input type="checkbox"/> 3 - visibilità media <input type="checkbox"/> grado 2 - visibilità bassa <input checked="" type="checkbox"/> 1 - visibilità nulla <input type="checkbox"/> 0 - area inaccessibile - edificata				
Descrizione				

Le Unità di Ricognizione 17 e 18 corrisponde tratti di strada sterrata ubicate tra fondi agricoli coltivati a grano o incolti salvo in questo caso in alcuni punti la presenza di una fascia frangifiamme, che comunque non incidono in maniera significativa sul grado di visibilità dell'area intera, costituita dalle particelle catastali contigue nn. 52, 162, 53, 69 del foglio 1 del Comune di Irsina. A causa delle azioni di riporto o compattamento di terreno per la formazione della stradina stessa, la visibilità risulta nulla su di essa e comunque scarsa nei campi fiancheggianti la strada, interessati dalla presenza di vegetazione spontanea. Per le UR 17 e 18 si è valutato, dunque, un grado 1 di visibilità.

121

Documentazione fotografica

Figg. 1 e 2 Inquadramento dell'UR su catastale e ortofoto (da PPTR Puglia)



1




2

Fig. 3 Foto dei luoghi

3

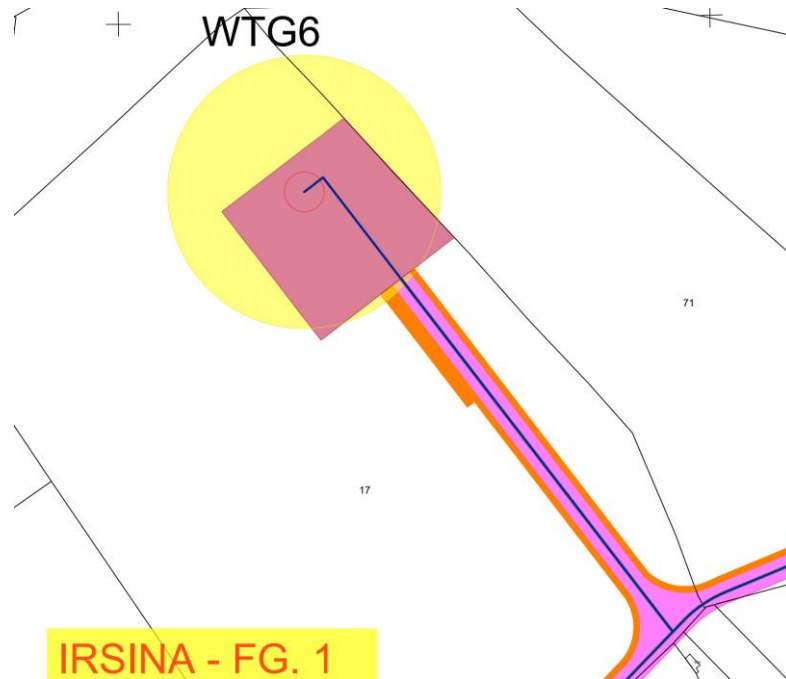
SCHEDA RCG (Ricognizione)

N. UR	Regione	Archeologo responsabile	Anno
19 e 20	Basilicata	Milena Saponara	2023
Progetto di riferimento			
<i>Impianto Eolico Sant'Eufemia</i>			
Regione	Provincia	Comune	Località
Basilicata	Matera	Irsina	Notargiacomo
Foglio catastale		Particelle	
1		17, 71	
Data della ricognizione	Metodo	Motivo	

Studio Associato Speira  Archeologia e Territorio	VPia - DOCUMENTO DI VERIFICA PREVENTIVA DELL'INTERESSE ARCHEOLOGICO <u>Relazione archeologica</u>
	<i>Impianto Eolico "Sant'Eufemia"</i> <i>Irsina (MT)</i>
	Luglio-Settembre 2023

30/06/23	Sistematico	Redazione Documento di Verifica Preventiva dell'interesse archeologico		
Coordinate (WGS84-UTM 33N)		Quota (m s.l.m.)		
Est	Nord	m (max)	m (min)	Fonte
161327.01	404938.73	378	374	CTR
Accesso				
<input type="checkbox"/> libero <input type="checkbox"/> privato non accessibile <input checked="" type="checkbox"/> privato accessibile <input type="checkbox"/> altro.....				
Area inserita in contesto				
<input type="checkbox"/> urbano antropizzato <input type="checkbox"/> periurbano <input checked="" type="checkbox"/> agrario <input type="checkbox"/> naturale				
Condizione del suolo alla data della ricognizione				
<input type="checkbox"/> strutture/cemento, asfalto <input type="checkbox"/> terra agraria arata <input type="checkbox"/> depositi/riporti <input type="checkbox"/> colture in stato iniziale di crescita <input type="checkbox"/> colture in stato medio di crescita <input checked="" type="checkbox"/> colture in stato avanzato di crescita <input type="checkbox"/> vegetazione erbacea <input type="checkbox"/> vegetazione arborea rada <input type="checkbox"/> vegetazione arborea fitta <input type="checkbox"/> vegetazione arbustiva rada <input type="checkbox"/> vegetazione arbustiva fitta				
Copertura del suolo				
<input type="checkbox"/> superficie artificiale <input checked="" type="checkbox"/> superficie agricola utilizzata <input type="checkbox"/> superficie boscata e ambiente seminaturale <input type="checkbox"/> ambiente umido <input type="checkbox"/> ambiente delle acque <input type="checkbox"/> incolto				
Grado di visibilità				
<input type="checkbox"/> 5 - visibilità alta <input type="checkbox"/> 4 - visibilità medio alta <input type="checkbox"/> 3 - visibilità media <input type="checkbox"/> grado 2 - visibilità bassa <input checked="" type="checkbox"/> 1 - visibilità nulla <input type="checkbox"/> 0 - area inaccessibile - edificata				
Descrizione				
<p>Le Unità di ricognizione 19 e 20 corrispondono all'area in cui verrà realizzato l'aerogeneratore WTG 6, e relativo cavidotto, ubicata tra fondi agricoli coltivati a grano al momento della ricognizione, con vegetazione in piena crescita e piante alte circa mezzo metro. L'area è costituita dalle particelle catastali contigue nn. 17 e 71 (Foglio 1 Comune di Irsina). A causa della fitta vegetazione, la visibilità risulta nulla su di essa. Per le UR 18 e 19 si è valutato, dunque, un grado 1 di visibilità.</p>				
Documentazione fotografica				

Figg. 1 e 2 Inquadramento dell'UR su catastale e ortofoto (da PPTR Puglia)



1



2

Figg. 3-4 Foto dei luoghi



3



4

Studio Associato Speira  Archeologia e Territorio	VPIA - DOCUMENTO DI VERIFICA PREVENTIVA DELL'INTERESSE ARCHEOLOGICO <u>Relazione archeologica</u>
	<i>Impianto Eolico "Sant'Eufemia"</i> <i>Irsina (MT)</i>
	Luglio-Settembre 2023

SCHEDA RCG (Ricognizione)				
N. UR	Regione	Archeologo responsabile		Anno
21 e 22	Puglia	Milena Saponara		2023
Progetto di riferimento				
<i>Impianto Eolico Sant'Eufemia</i>				
Regione	Provincia	Comune	Località	
Basilicata	Matera	Irsina	Notargiacomo	
Foglio catastale		Particelle		
1		126,121		
Data della ricognizione	Metodo	Motivo		
30/06/23	Sistematico	Redazione Documento di Verifica Preventiva dell'interesse archeologico		
Coordinate (WGS84-UTM 33N)		Quota (m s.l.m.)		
Est	Nord	m (max)	m (min)	Fonte
161357.20	404948.25	337	322	CTR
Accesso				
<input type="checkbox"/> libero <input checked="" type="checkbox"/> privato non accessibile <input type="checkbox"/> privato accessibile <input type="checkbox"/> altro.....				
Area inserita in contesto				
<input type="checkbox"/> urbano antropizzato <input type="checkbox"/> periurbano <input checked="" type="checkbox"/> agrario <input type="checkbox"/> naturale				
Condizione del suolo alla data della ricognizione				
<input type="checkbox"/> strutture/cemento, asfalto <input type="checkbox"/> terra agraria arata <input type="checkbox"/> depositi/riporti <input type="checkbox"/> colture in stato iniziale di crescita <input type="checkbox"/> colture in stato medio di crescita <input checked="" type="checkbox"/> colture in stato avanzato di crescita <input type="checkbox"/> vegetazione erbacea <input type="checkbox"/> vegetazione arborea rada <input type="checkbox"/> vegetazione arborea fitta <input type="checkbox"/> vegetazione arbustiva rada <input type="checkbox"/> vegetazione arbustiva fitta				
Copertura del suolo				
<input type="checkbox"/> superficie artificiale <input checked="" type="checkbox"/> superficie agricola utilizzata <input type="checkbox"/> superficie boscata e ambiente seminaturale <input type="checkbox"/> ambiente umido <input type="checkbox"/> ambiente delle acque <input type="checkbox"/> incolto				
Grado di visibilità				

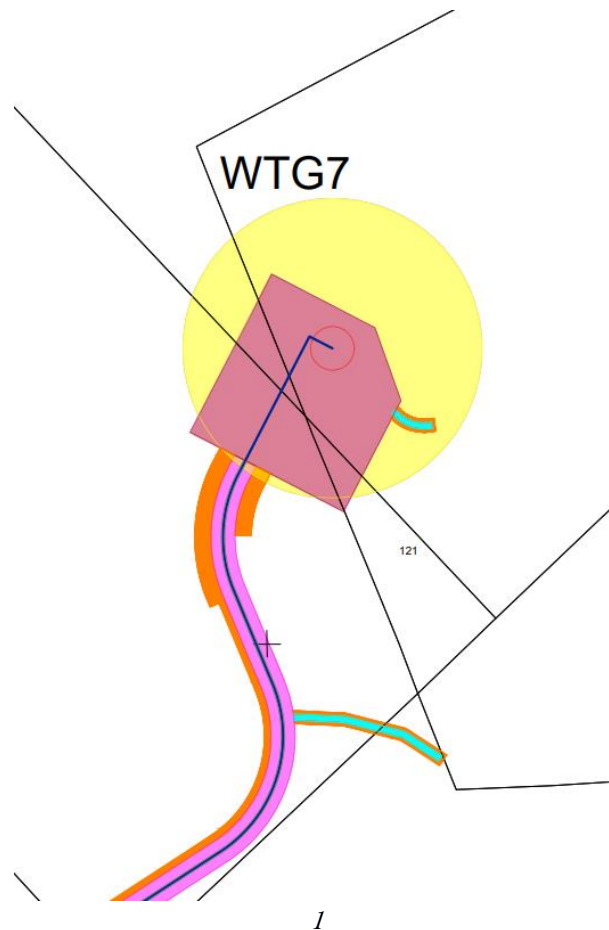
- 5 - visibilità alta
 4 - visibilità medio alta
 3 - visibilità media
 grado 2 - visibilità bassa
 1 - visibilità nulla
 0 - area inaccessibile - edificata

Descrizione

Le Unità di ricognizione 21 e 22 corrispondono all'area in cui verrà realizzato l'aerogeneratore WTG 7, e relativo cavidotto, ubicata tra fondi agricoli coltivati a grano al momento della ricognizione, con vegetazione in piena crescita e piante alte circa mezzo metro. L'area è costituita dalle particelle catastali contigue nn. 126 e 121 (Foglio 1 Comune di Irsina), inaccessibili al momento della ricognizione. A causa della fitta vegetazione, si stima comunque che la visibilità sia stata nulla su di essa. Per le UR 21 e 22 si è valutato, dunque, un grado 1 di visibilità.

Documentazione fotografica

Figg. 1 e 2 Inquadramento dell'UR su catastale e ortofoto (da PPTR Puglia)





2

Figg. 3-5 Foto dei luoghi



3



4



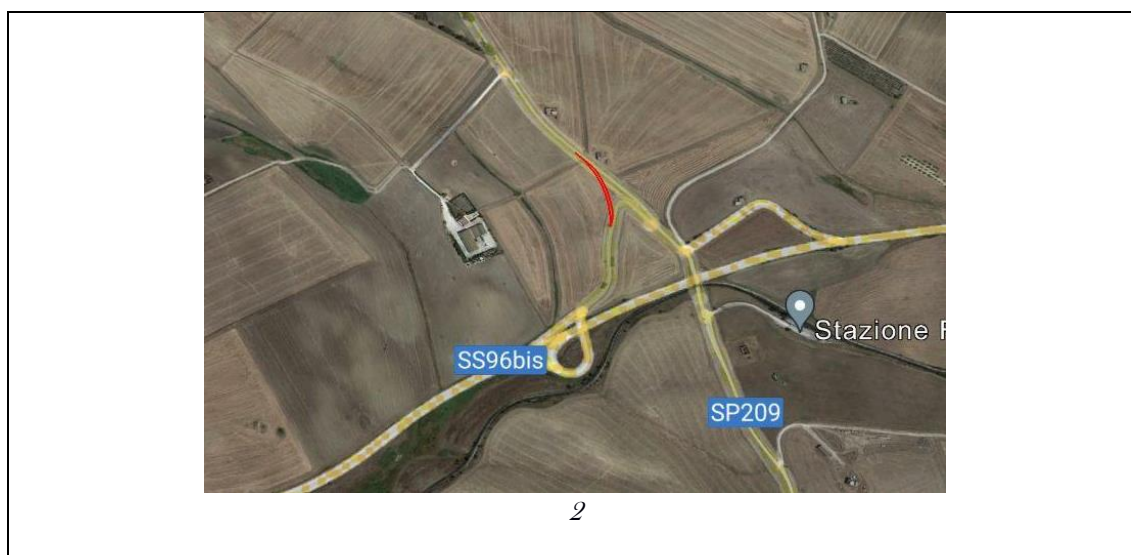
5

Studio Associato Speira  Archeologia e Territorio	VPIA - DOCUMENTO DI VERIFICA PREVENTIVA DELL'INTERESSE ARCHEOLOGICO <u>Relazione archeologica</u>		
	<i>Impianto Eolico "Sant'Eufemia"</i> <i>Irsina (MT)</i>		
	Luglio-Settembre 2023		

SCHEDA RCG (Ricognizione)				
N. UR	Regione	Archeologo responsabile		Anno
23	Basilicata	Milena Saponara		2023
Progetto di riferimento				
<i>Impianto Eolico Sant'Eufemia</i>				
Regione	Provincia	Comune	Località	
Basilicata	Matera	Irsina	Notargiacomo	
Foglio catastale		Particelle		
16		87		
Data della ricognizione	Metodo	Motivo		
28/08/23	Sistematico	Redazione Documento di Verifica Preventiva dell'interesse archeologico		
Coordinate (WGS84-UTM 33N)		Quota (m s.l.m.)		
Est	Nord	m (max)	m (min)	Fonte
161303.07	404723.33	303	287	CTR
Accesso				
<input checked="" type="checkbox"/> libero <input type="checkbox"/> privato non accessibile <input type="checkbox"/> privato accessibile <input type="checkbox"/> altro.....				
Area inserita in contesto				
<input type="checkbox"/> urbano antropizzato <input type="checkbox"/> periurbano <input checked="" type="checkbox"/> agrario <input type="checkbox"/> naturale				
Condizione del suolo alla data della ricognizione				
<input checked="" type="checkbox"/> strutture/cemento, asfalto <input type="checkbox"/> terra agraria arata <input type="checkbox"/> depositi/riporti <input type="checkbox"/> colture in stato iniziale di crescita <input type="checkbox"/> colture in stato medio di crescita <input type="checkbox"/> colture in stato avanzato di crescita <input checked="" type="checkbox"/> vegetazione erbacea <input type="checkbox"/> vegetazione arborea rada <input type="checkbox"/> vegetazione arborea fitta <input type="checkbox"/> vegetazione arbustiva rada <input type="checkbox"/> vegetazione arbustiva fitta				

Copertura del suolo
<input checked="" type="checkbox"/> superficie artificiale <input type="checkbox"/> superficie agricola utilizzata <input type="checkbox"/> superficie boscata e ambiente seminaturale <input type="checkbox"/> ambiente umido <input type="checkbox"/> ambiente delle acque <input checked="" type="checkbox"/> incolto
Grado di visibilità
<input type="checkbox"/> 5 - visibilità alta <input type="checkbox"/> 4 - visibilità medio alta <input type="checkbox"/> 3 - visibilità media <input type="checkbox"/> grado 2 - visibilità bassa <input checked="" type="checkbox"/> 1 - visibilità nulla <input type="checkbox"/> 0 - area inaccessibile - edificata
Descrizione
<p>L' Unità di Ricognizione nr. 23 corrisponde a tratti di strada asfaltata ubicate tra fondi agricoli coltivati a grano o incolti. L' area è costituita dalla particella catastale nr. 87 del foglio 16 del Comune di Irsina. A causa della presenza di asfalto, la visibilità risulta nulla su di essa e comunque scarsa nei campi fiancheggianti la strada, interessati dalla presenza di vegetazione spontanea . Per l'UR 23 si è valutato, dunque, un grado 1 di visibilità.</p>
Documentazione fotografica
<p><i>Figg. 1 e 2 Inquadramento dell'UR su catastale e ortofoto (da PPTR Puglia)</i></p>

Studio Associato Speira  Archeologia e Territorio	VPia - DOCUMENTO DI VERIFICA PREVENTIVA DELL'INTERESSE ARCHEOLOGICO <u>Relazione archeologica</u>			
	<i>Impianto Eolico "Sant'Eufemia"</i> <i>Irsina (MT)</i>			
	Luglio-Settembre 2023			

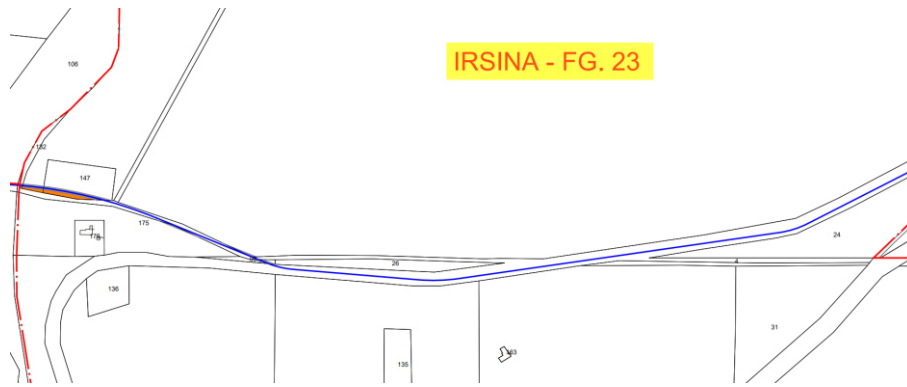


SCHEDA RCG (Ricognizione)				
N. UR	Regione	Archeologo responsabile		Anno
24	Basilicata	Milena Saponara		2023
Progetto di riferimento				
<i>Impianto Eolico Sant'Eufemia</i>				
Regione	Provincia	Comune	Località	
Basilicata	Matera	Irsina	Casone	
Foglio catastale		Particelle		
23		96, 39, 174, 176, 179, 120, 83, 82, 32, 24, 99, 175		
Data della ricognizione	Metodo	Motivo		
28/08/23	Sistematico	Redazione Documento di Verifica Preventiva dell'interesse archeologico		
Coordinate (WGS84-UTM 33N)		Quota (m s.l.m.)		
Est	Nord	m (max)	m (min)	Fonte

Studio Associato Speira  Archeologia e Territorio	VPIA - DOCUMENTO DI VERIFICA PREVENTIVA DELL'INTERESSE ARCHEOLOGICO <u>Relazione archeologica</u>
	<i>Impianto Eolico "Sant'Eufemia"</i> <i>Irsina (MT)</i>
	Luglio-Settembre 2023

161012.83	404620.90	305	283	CTR
Accesso				
<input checked="" type="checkbox"/> libero <input type="checkbox"/> privato non accessibile <input type="checkbox"/> privato accessibile <input type="checkbox"/> altro.....				
Area inserita in contesto				
<input type="checkbox"/> urbano antropizzato <input type="checkbox"/> periurbano <input checked="" type="checkbox"/> agrario <input type="checkbox"/> naturale				
Condizione del suolo alla data della ricognizione				
<input type="checkbox"/> strutture/cemento, asfalto <input type="checkbox"/> terra agraria arata <input checked="" type="checkbox"/> depositi/riporti <input type="checkbox"/> colture in stato iniziale di crescita <input type="checkbox"/> colture in stato medio di crescita <input type="checkbox"/> colture in stato avanzato di crescita <input checked="" type="checkbox"/> vegetazione erbacea <input type="checkbox"/> vegetazione arborea rada <input type="checkbox"/> vegetazione arborea fitta <input type="checkbox"/> vegetazione arbustiva rada <input type="checkbox"/> vegetazione arbustiva fitta				
Copertura del suolo				
<input checked="" type="checkbox"/> superficie artificiale <input type="checkbox"/> superficie agricola utilizzata <input type="checkbox"/> superficie boscata e ambiente seminaturale <input type="checkbox"/> ambiente umido <input type="checkbox"/> ambiente delle acque <input checked="" type="checkbox"/> incolto				
Grado di visibilità				
<input type="checkbox"/> 5 - visibilità alta <input type="checkbox"/> 4 - visibilità medio alta <input type="checkbox"/> 3 - visibilità media <input type="checkbox"/> grado 2 - visibilità bassa <input checked="" type="checkbox"/> 1 - visibilità nulla <input type="checkbox"/> 0 - area inaccessibile - edificata				
Descrizione				
<p>L' Unità di Ricognizione corrisponde a tratti di strada asfaltata o sterrata ubicati tra fondi agricoli coltivati a grano o incolti . L'area attraversa le particelle catastali contigue nn. 96, 39, 174, 176, 179, 120, 83, 82, 32, 24, 99, 175 del foglio 23 del Comune di Irsina. A causa della presenza dell'asfalto e delle azioni di riporto o compattamento di terreno, la visibilità risulta nulla su di essa e comunque scarsa nei campi fiancheggianti la strada, interessati dalla presenza di vegetazione spontanea . Per l' UR 24 si è valutato, dunque, un grado 1 di visibilità.</p>				
Documentazione fotografica				

Figg. 1 e 2 Inquadramento dell'UR su catastale e ortofoto (da PPTR Puglia)



1



2

Figg. 3- 8 Foto dei luoghi



3



4



5



6



7



8

Studio Associato Speira  Archeologia e Territorio	VPIA - DOCUMENTO DI VERIFICA PREVENTIVA DELL'INTERESSE ARCHEOLOGICO <u>Relazione archeologica</u>		
	<i>Impianto Eolico "Sant'Eufemia"</i> <i>Irsina (MT)</i>		
	Luglio-Settembre 2023		

SCHEMA RCG (Ricognizione)				
N. UR	Regione	Archeologo responsabile		Anno
25	Basilicata	Milena Saponara		2023
Progetto di riferimento				
<i>Impianto Eolico Sant'Eufemia</i>				
Regione	Provincia	Comune	Località	
Basilicata	Matera	Irsina	Casone	
Foglio catastale		Particelle		
22, 12		106, 108, 86, 25, 177, 176, 153, 291		
Data della ricognizione	Metodo	Motivo		
28/08/23	Sistematico	Redazione Documento di Verifica Preventiva dell'interesse archeologico		
Coordinate (WGS84-UTM 33N)		Quota (m s.l.m.)		
Est	Nord	m (max)	m (min)	Fonte
160642.18	404612.60	266	253	CTR
Accesso				
<input checked="" type="checkbox"/> libero <input type="checkbox"/> privato non accessibile <input type="checkbox"/> privato accessibile <input type="checkbox"/> altro.....				
Area inserita in contesto				
<input type="checkbox"/> urbano antropizzato <input type="checkbox"/> periurbano <input checked="" type="checkbox"/> agrario <input type="checkbox"/> naturale				
Condizione del suolo alla data della ricognizione				
<input type="checkbox"/> strutture/cemento, asfalto <input type="checkbox"/> terra agraria arata <input checked="" type="checkbox"/> depositi/riporti <input type="checkbox"/> colture in stato iniziale di crescita <input type="checkbox"/> colture in stato medio di crescita <input type="checkbox"/> colture in stato avanzato di crescita <input checked="" type="checkbox"/> vegetazione erbacea <input type="checkbox"/> vegetazione arborea rada <input type="checkbox"/> vegetazione arborea fitta <input type="checkbox"/> vegetazione arbustiva rada				

vegetazione arbustiva fitta

Copertura del suolo
 superficie artificiale superficie agricola utilizzata superficie boscata e ambiente seminaturale

 ambiente umido ambiente delle acque incolto

Grado di visibilità
 5 - visibilità alta 4 - visibilità medio alta 3 - visibilità media grado 2 - visibilità bassa

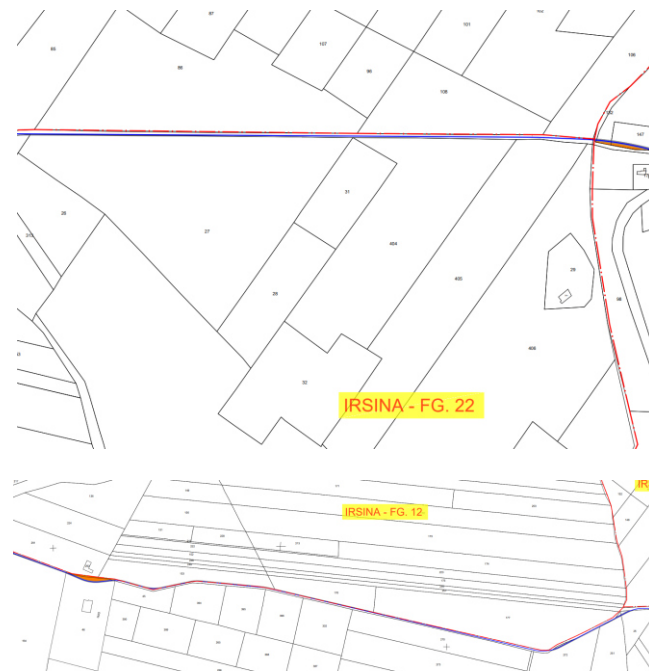
 1 - visibilità nulla 0 - area inaccessibile - edificata

Descrizione

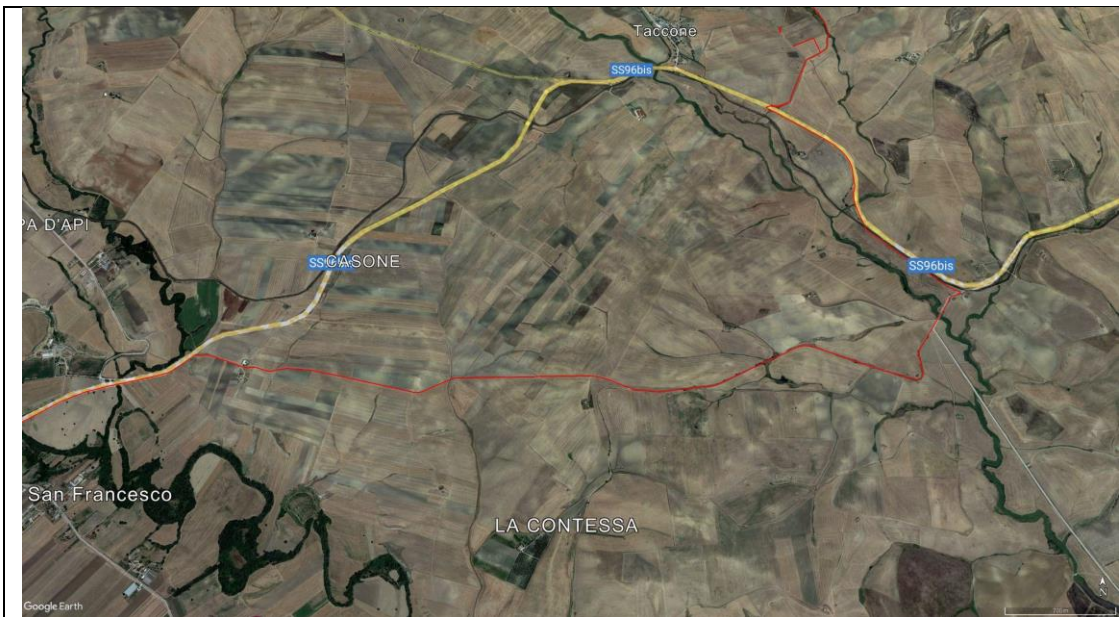
L' Unità di Ricognizione 25 corrisponde a tratti di strada asfaltata o sterrata; l'area attraversa le particelle catastali contigue nn. 106, 108, 86, 25, 177, 176, 153, 291 dei fogli 22 e 12 del Comune di Irsina. A causa dell'asfalto la visibilità risulta nulla su di essa e comunque scarsa nei campi fiancheggianti la strada, interessati dalla presenza di vegetazione spontanea. Per l'UR 25 si è valutato, dunque, un grado 1 di visibilità.

Documentazione fotografica

Figg. 1 e 2 Inquadramento dell'UR su catastale e ortofoto (da PPTR Puglia)



1



2


Figg. 3-8 Foto dei luoghi



3



4



5



6



7



8

143

SCHEDA RCG (Ricognizione)

N. UR	Regione	Archeologo responsabile	Anno
26	Basilicata	Milena Saponara	2023
Progetto di riferimento			
<i>Impianto Eolico Sant'Eufemia</i>			
Regione	Provincia	Comune	Località
Basilicata	Matera	Irsina, Genzano di L.	C.da San Francesco
Foglio catastale		Particelle	
22 Irsina; 80 Genzano di L.		21, 301, 88, 87, 86, 384, 85, 84 83, 74, 73, 72, 71 (I) 49, 87, 48, 309 ,215, 213 (G)	
Data della ricognizione	Metodo	Motivo	

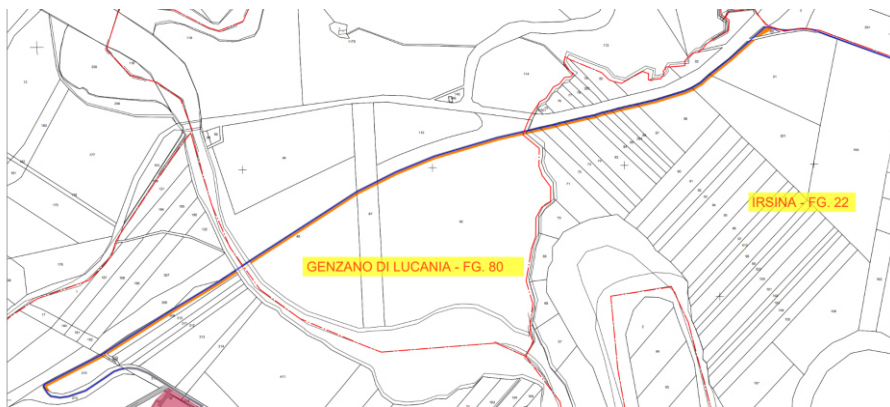
Studio Associato Speira  Archeologia e Territorio	VPIA - DOCUMENTO DI VERIFICA PREVENTIVA DELL'INTERESSE ARCHEOLOGICO <u>Relazione archeologica</u>	
	<i>Impianto Eolico "Sant'Eufemia"</i> <i>Irsina (MT)</i>	
	Luglio-Settembre 2023	

28/08/23	Sistematico	Redazione Documento di Verifica Preventiva dell'interesse archeologico		
Coordinate (WGS84-UTM 33N)		Quota (m s.l.m.)		
Est	Nord	m (max)	m (min)	Fonte
160641.47	404610.97	264	248	CTR
Accesso				
<input checked="" type="checkbox"/> libero <input type="checkbox"/> privato non accessibile <input type="checkbox"/> privato accessibile <input type="checkbox"/> altro.....				
Area inserita in contesto				
<input checked="" type="checkbox"/> urbano antropizzato <input type="checkbox"/> periurbano <input type="checkbox"/> agrario <input type="checkbox"/> naturale				
Condizione del suolo alla data della ricognizione				
<input checked="" type="checkbox"/> strutture/cemento, asfalto <input type="checkbox"/> terra agraria arata <input type="checkbox"/> depositi/riporti <input type="checkbox"/> colture in stato iniziale di crescita <input type="checkbox"/> colture in stato medio di crescita <input type="checkbox"/> colture in stato avanzato di crescita <input checked="" type="checkbox"/> vegetazione erbacea <input type="checkbox"/> vegetazione arborea rada <input type="checkbox"/> vegetazione arborea fitta <input type="checkbox"/> vegetazione arbustiva rada <input type="checkbox"/> vegetazione arbustiva fitta				
Copertura del suolo				
<input checked="" type="checkbox"/> superficie artificiale <input type="checkbox"/> superficie agricola utilizzata <input type="checkbox"/> superficie boscata e ambiente seminaturale <input type="checkbox"/> ambiente umido <input type="checkbox"/> ambiente delle acque <input checked="" type="checkbox"/> incolto				
Grado di visibilità				
<input type="checkbox"/> 5 - visibilità alta <input type="checkbox"/> 4 - visibilità medio alta <input type="checkbox"/> 3 - visibilità media <input type="checkbox"/> grado 2 - visibilità bassa <input type="checkbox"/> 1 - visibilità nulla <input checked="" type="checkbox"/> 0 - area inaccessibile - edificata				
Descrizione				
<p>L' Unità di Ricognizione 26 corrisponde a un tratto della SS 96 bis che attraversa le particelle catastali contigue nn. 21, 301, 88, 87, 86, 384, 85, 84 83, 74, 73, 72, 71 del foglio 22 del Comune di Irsina e le particelle nn. 49, 87, 48, 309 ,215, 213 del Foglio 80 del Comune di Genzano di Lucania. A causa dell'asfalto la visibilità risulta nulla su di essa e comunque scarsa nei campi fiancheggianti la strada, interessati dalla presenza di vegetazione spontanea . Per l' UR 22 si è valutato, dunque, un grado 0 di</p>				

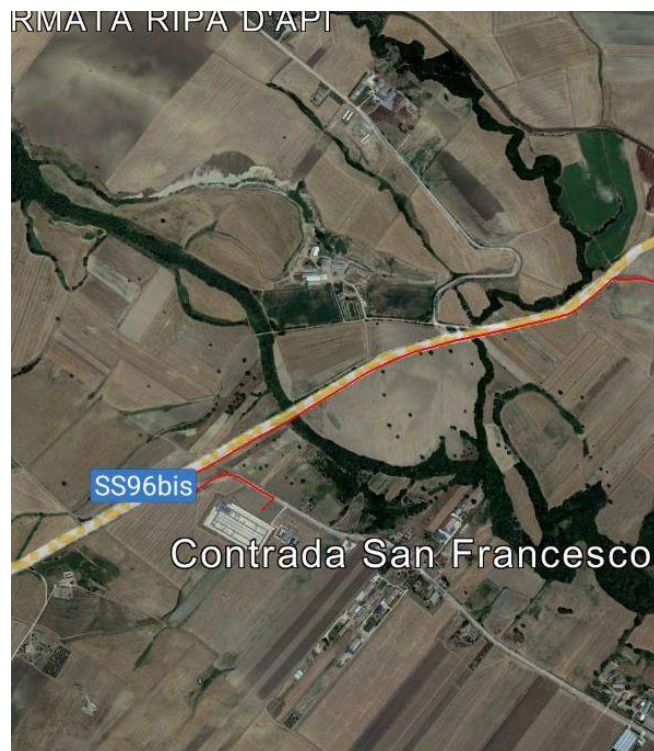
visibilità.

Documentazione fotografica

Figg. 1 e 2 Inquadramento dell'UR su catastale e ortofoto (da PPTR Puglia)



1



2

Fig. 3 Foto dei luoghi



3



4

Studio Associato Speira  Archeologia e Territorio	VPIA - DOCUMENTO DI VERIFICA PREVENTIVA DELL'INTERESSE ARCHEOLOGICO <u>Relazione archeologica</u>		
	<i>Impianto Eolico "Sant'Eufemia"</i> <i>Irsina (MT)</i>		
	Luglio-Settembre 2023		

SCHEMA RCG (Ricognizione)				
N. UR	Regione	Archeologo responsabile	Anno	
27	Basilicata	Milena Saponara	2023	
Progetto di riferimento				
<i>Impianto Eolico Sant'Eufemia</i>				
Regione	Provincia	Comune	Località	
Basilicata	Matera	Oppido Lucano	C.da San Francesco	
Foglio catastale		Particelle		
25		8, 151, 210, 155		
Data della ricognizione	Metodo	Motivo		
28/08/23	Sistematico	Redazione Documento di Verifica Preventiva dell'interesse archeologico		
Coordinate (WGS84-UTM 33N)		Quota (m s.l.m.)		
Est	Nord	m (max)	m (min)	Fonte
160620.76	404552.61	267	265	CTR
Accesso				
<input type="checkbox"/> libero <input checked="" type="checkbox"/> privato non accessibile <input type="checkbox"/> privato accessibile <input type="checkbox"/> altro.....				
Area inserita in contesto				
<input checked="" type="checkbox"/> urbano antropizzato <input type="checkbox"/> periurbano <input type="checkbox"/> agrario <input type="checkbox"/> naturale				
Condizione del suolo alla data della ricognizione				
<input checked="" type="checkbox"/> strutture/cemento, asfalto <input type="checkbox"/> terra agraria arata <input type="checkbox"/> depositi/riporti <input type="checkbox"/> colture in stato iniziale di crescita <input type="checkbox"/> colture in stato medio di crescita <input type="checkbox"/> colture in stato avanzato di crescita <input checked="" type="checkbox"/> vegetazione erbacea <input type="checkbox"/> vegetazione arborea rada <input type="checkbox"/> vegetazione arborea fitta <input type="checkbox"/> vegetazione arbustiva rada <input type="checkbox"/> vegetazione arbustiva fitta				

Copertura del suolo

- superficie artificiale
 superficie agricola utilizzata
 superficie boscata e ambiente seminaturale
 ambiente umido
 ambiente delle acque
 incolto

Grado di visibilità

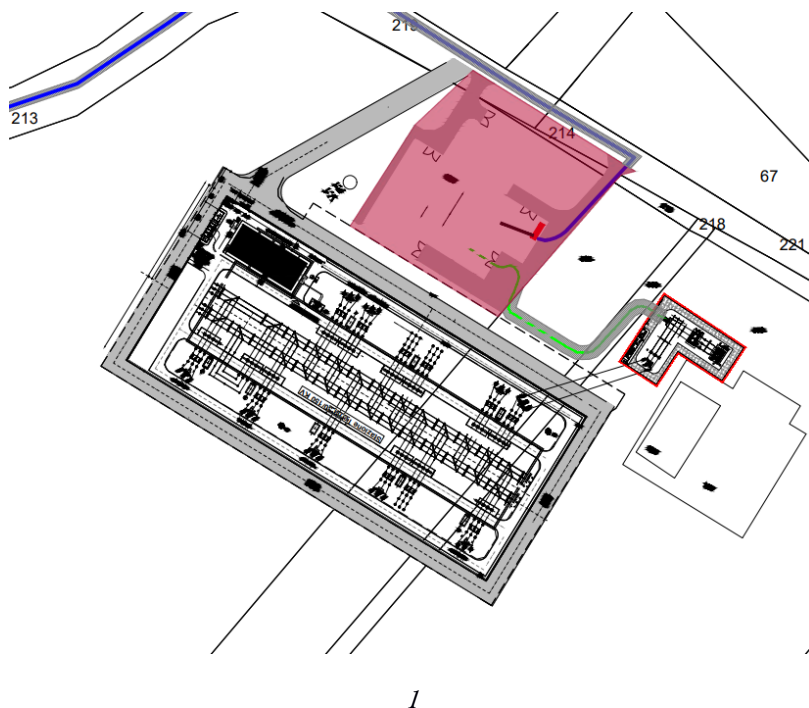
- 5 - visibilità alta
 4 - visibilità medio alta
 3 - visibilità media
 grado 2 - visibilità bassa
 1 - visibilità nulla
 0 - area inaccessibile - edificata

Descrizione

L' Unità di Ricognizione 27 corrisponde alla sottostazione elettrica di Oppido Lucano che insiste sulle particelle catastali contigue nn 8, 151, 210, 155 .del foglio 25 del Comune di Oppido Lucano. Poichè l'area è antropizzata e privata non è di fatto stata eseguita ricognizione su di essa, per impossibilità di accesso. Per l'UR 27 si è valutato, dunque, un grado 0 di visibilità.

Documentazione fotografica

Figg. 1 e 2 Inquadramento dell'UR su catastale e ortofoto (da PPTR Puglia)



Studio Associato Speira  Archeologia e Territorio	VPia - DOCUMENTO DI VERIFICA PREVENTIVA DELL'INTERESSE ARCHEOLOGICO <u>Relazione archeologica</u>
	<i>Impianto Eolico "Sant'Eufemia"</i> <i>Irsina (MT)</i>
Luglio-Settembre 2023	



6.3 Considerazioni finali

L'area interessata dalla costruzione del parco si sviluppa in zona collinare agricola a Nord/Ovest del centro abitato di Irsina tra le contrade Taccone e Notargiacomo. Sono state identificate 22 UR, ma come suddetto, poiché la ricognizione è avvenuta in un periodo di massima crescita delle colture e della vegetazione spontanea, la **visibilità** è risultata **nulla** su quasi tutta l'area indagata, ad eccezione del campo in cui verrà costruita l'aerogeneratore n. 4, dove comunque il grano tagliato dava un grado di **visibilità bassa**. Non sono stati rinvenuti nel campo suddetto, né negli altri, in ogni caso sottoposti a ricognizione, reperti archeologici o elementi riferibili a una frequentazione antropica antica.

7. FOTOINTERPRETAZIONE E FOTORESTITUZIONE ARCHEOLOGICA

La fotointerpretazione è una metodologia di indagine attraverso la quale è possibile ricavare informazioni dall'analisi delle immagini telerilevate e della fotografia aerea. L'interpretazione delle immagini satellitari si fonda sullo studio dei suoi parametri spettrali e geometrici (tono o colore, forma, dimensione, ombra, tessitura, struttura e particolari associati), sviluppata attraverso le fasi successive della individuazione, identificazione, classificazione e deduzione. La fotointerpretazione applicata in campo archeologico ha come obiettivo l'individuazione di testimonianze archeologiche, attraverso

Studio Associato Speira  Archeologia e Territorio	VPIA - DOCUMENTO DI VERIFICA PREVENTIVA DELL'INTERESSE ARCHEOLOGICO <u>Relazione archeologica</u>
	<i>Impianto Eolico "Sant'Eufemia"</i> <i>Irsina (MT)</i>
	Luglio-Settembre 2023

l'analisi delle anomalie e delle tracce visibili sul terreno. L'indagine sul patrimonio dell'archivio aerofotografico è stata condotta prendendo in esame tutti i fotogrammi che lo compongono, individuando e selezionando tutti quelli riguardanti in maniera specifica l'area oggetto del progetto di realizzazione dell'opera in questione.

Per il presente studio la fotointerpretazione delle aree interessate dal progetto è stata condotta sulle ortofoto del 2017 e 2020 AGEA messe a disposizione dal Piano Paesaggistico Regionale "PPR Basilicata"⁴⁰ ed è stata integrata dall'analisi di immagini telerilevate acquisite negli anni 2010, 2013-2018, 2021 e 2023 e disponibili tramite il software *Google Earth*, che genera immagini virtuali della Terra utilizzando immagini satellitari ottenute dal telerilevamento terrestre, fotografie aeree e dati topografici memorizzati in una piattaforma GIS. Sono state visionate, inoltre, le ortofoto degli anni 2000, 2006, 2012 disponibili sul Geoportale Nazionale⁴¹.

Nell'analisi del materiale fotografico sopra elencato si è prestata attenzione sia alla possibile presenza di *cropmarks* (anomalie di crescita o di tipologia della vegetazione), sia di *soilmarks* (aree di differente colorazione del suolo), attribuendo un maggiore peso ad eventuali associazioni con ulteriori indizi di carattere archeologico (ad es. aree già segnalate in bibliografia o caratterizzate dalla presenza *in situ* di evidenze archeologiche affioranti in superficie: v. *infra*, Cap. 4).

L'analisi della documentazione aerofotografica, eseguita su un buffer di 300 m circa intorno all'area di progetto, non ha permesso di riconoscere anomalie riconducibili con certezza ad attività antropiche antiche: l'indagine aerofotointerpretativa non ha pertanto apportato elementi utili ai fini del presente studio archeologico

8. VALUTAZIONE DEL POTENZIALE E DEL RISCHIO ARCHEOLOGICO

8.1 Analisi dei dati

Il presente studio è stato articolato in modo da proporre una sintesi integrata che tenesse conto dello stato dei luoghi, delle presenze di beni visibili o potenziali anche attraverso il confronto con la

⁴⁰ <http://webapps.sit.puglia.it/freewebapps/PPTRAApprovato/index.html>

⁴¹ <http://www.pcn.minambiente.it/viewer/>

Studio Associato Speira  Archeologia e Territorio	VPIA - DOCUMENTO DI VERIFICA PREVENTIVA DELL'INTERESSE ARCHEOLOGICO <u>Relazione archeologica</u>
	<i>Impianto Eolico "Sant'Eufemia"</i> <i>Irsina (MT)</i>
Luglio-Settembre 2023	

bibliografia sul territorio in oggetto, delle effettive condizioni di interferenza tra progetto e patrimonio culturale, dei valori culturali esposti al rischio di interferenza, così come prescritto dal Ministero della Cultura con Circolare n. 53 del 22 dicembre 2022.

In base a tale analisi è stata effettuata una **valutazione del potenziale archeologico** dell'area interessata dal progetto, ovvero il livello di probabilità che in essa sia conservata una stratificazione archeologica, e una valutazione del **rischio archeologico** relativo alle opere in progetto ossia l'impatto delle opere da realizzare sui beni archeologici e/o sul contesto di interesse archeologico.

L'estensione delle aree del potenziale archeologico è stata riportata nel dettaglio nella *Carta del potenziale archeologico* estratta dal Template GNA.

Per la definizione del potenziale e del rischio è stata presa in esame l'area comprendente un buffer di 8,4 km di diametro in corrispondenza della zona di progetto.

Per valutare il grado di potenziale archeologico e del rischio archeologico dell'area interessata dai lavori in progetto si è fatto riferimento alle due *Tablelle del potenziale archeologico* contenute nell'Allegato 1 alla Circolare n. 53 del 22 dicembre 2022 del Ministero della Cultura.

Il grado di **potenziale archeologico** è valutato sulla base dei seguenti schemi:

TABELLA 1 – POTENZIALE ARCHEOLOGICO					
VALORE	POTENZIALE ALTO	POTENZIALE MEDIO	POTENZIALE BASSO	POTENZIALE NULLO	POTENZIALE NON VALUTABILE
<i>Contesto archeologico</i>	Aree in cui la frequentazione in età antica è da ritenersi ragionevolmente certa, sulla base sia di indagini stratigrafiche, sia di indagini indirette	Aree in cui la frequentazione in età antica è da ritenersi probabile, anche sulla base dello stato di conoscenza nelle aree limitrofe o in presenza di dubbi sulla esatta collocazione dei resti	Aree connotate da scarsi elementi concreti di frequentazione antica	Aree per le quali non è documentata alcuna frequentazione antropica	Scarsa o nulla conoscenza del contesto
<i>Contesto geomorfologico e ambientale in epoca antica</i>	E/O Aree connotate in antico da caratteri geomorfologici e ambientali favorevoli all'insediamento umano	E/O Aree connotate in antico da caratteri geomorfologici e ambientali favorevoli all'insediamento umano	E/O Aree connotate in antico da caratteri geomorfologici e ambientali favorevoli all'insediamento umano	E/O Aree nella quale è certa la presenza esclusiva di livelli geologici (substrato geologico naturale, strati alluvionali) privi di tracce/materiali archeologici	E/O Scarsa o nulla conoscenza del contesto
<i>Visibilità dell'area</i>	E/O Aree con buona visibilità al suolo, connotate dalla presenza di materiali conservati <i>in situ</i>	E/O Aree con buona visibilità al suolo, connotate dalla presenza di materiali conservati prevalentemente <i>in situ</i>	E/O Aree con buona visibilità al suolo, connotate dall'assenza di tracce archeologiche o dalla presenza di scarsi elementi materiali, prevalentemente non <i>in situ</i>	E/O Aree con buona visibilità al suolo, connotate dalla totale assenza di materiali di origine antropica	E/O Aree non accessibili o aree connotate da nulla o scarsa visibilità al suolo
<i>Contesto geomorfologico e ambientale in età post-antica</i>	E Certezza/alta probabilità che le eventuali trasformazioni naturali o antropiche dell'età <i>post</i> antica non abbiano asportato in maniera significativa la stratificazione archeologica	E Probabilità che le eventuali trasformazioni naturali o antropiche dell'età <i>post</i> antica non abbiano asportato in maniera significativa la stratificazione archeologica	E Possibilità che le eventuali trasformazioni naturali o antropiche dell'età <i>post</i> antica non abbiano asportato in maniera significativa la stratificazione archeologica	E Certezza che le trasformazioni naturali o antropiche dell'età <i>post</i> antica abbiano asportato totalmente l'eventuale stratificazione archeologica preesistente	E Scarse informazioni in merito alle trasformazioni dell'area in età <i>post</i> antica

Studio Associato Speira  Archeologia e Territorio	VPia - DOCUMENTO DI VERIFICA PREVENTIVA DELL'INTERESSE ARCHEOLOGICO <u>Relazione archeologica</u>
	<i>Impianto Eolico "Sant'Eufemia"</i> <i>Irsina (MT)</i>
Luglio-Settembre 2023	

TABELLA 2 – POTENZIALE ARCHEOLOGICO				
VALORE	RISCHIO ALTO	RISCHIO MEDIO	RISCHIO BASSO	RISCHIO NULLO
<i>Interferenza delle lavorazioni previste</i>	Aree in cui le lavorazioni previste incidono direttamente sulle quote indiziate della presenza di stratificazione archeologica	Aree in cui le lavorazioni previste incidono direttamente sulle quote alle quali si ritiene possibile la presenza di stratificazione archeologica o sulle sue prossimità	Aree a potenziale archeologico basso, nelle quali è altamente improbabile la presenza di stratificazione archeologica o di resti archeologici conservati <i>in situ</i> ; è inoltre prevista l'attribuzione di un grado di rischio basso ad aree a potenziale alto o medio in cui le lavorazioni previste incidono su quote completamente differenti rispetto a quelle della stratificazione archeologica, e non sono ipotizzabili altri tipi di interferenza sul patrimonio archeologico	Nessuna interferenza tra le quote/tipologie delle lavorazioni previste ed elementi di tipo archeologico
<i>Rapporto con il valore di potenziale archeologico</i>	Aree a potenziale archeologico alto o medio	Aree a potenziale archeologico alto o medio NB: è inoltre prevista l'attribuzione di un grado di rischio medio per tutte le aree cui sia stato attribuito un valore di potenziale archeologico non valutabile		Aree a potenziale archeologico nullo

Si riporta qui di seguito una valutazione del potenziale archeologico per l'area presa in esame e del rischio relativo alle opere in progetto, rese a livello grafico rispettivamente sulla *Carta del potenziale archeologico* e nella *Carta del rischio archeologico*.


Nel caso in oggetto la valutazione è stata formulata soprattutto sulla base dell'analisi dei risultati provenienti dalle indagini di spoglio degli archivi e della bibliografia scientifica di riferimento.

L'area interessata dalla costruzione del parco si sviluppa in zona collinare agricola a Nord/Ovest del centro abitato di Irsina tra le contrade Taccone e Notargiacomo. Sono state identificate 22 UR, ma come suddetto, poiché la ricognizione è avvenuta in un periodo di massima crescita delle colture e della vegetazione spontanea, la **visibilità** è risultata **nulla** su quasi tutta l'area indagata, ad eccezione del campo in cui verrà costruita l'aerogeneratore n. 4, dove comunque il grano tagliato dava un grado di **visibilità bassa**. In nessun caso si sono riscontrati elementi riferibili a una frequentazione antropica antica.

Al fine di avere contezza della frequentazione in epoca antica del territorio in esame la ricerca, secondo prassi, è stata estesa oltre l'area propriamente progettuale: per lo studio bibliografico e d'archivio si è presa in considerazione un'area più ampia, in un buffer di 8 km di diametro ca. in corrispondenza dell'area del progetto. I siti noti sono in totale 80.

8.2 Considerazioni conclusive

Dal punto di vista storico archeologico l'area oggetto degli interventi in progetto, ubicata nel territorio di Irsina (MT), s'inquadra in un più vasto territorio caratterizzato da un'antica e intensa frequentazione antropica compresa tra l'età neolitica e l'età medievale (cfr. cap. 5).

Studio Associato Speira  Archeologia e Territorio	VPIA - DOCUMENTO DI VERIFICA PREVENTIVA DELL'INTERESSE ARCHEOLOGICO <u>Relazione archeologica</u>
	<i>Impianto Eolico "Sant'Eufemia"</i> <i>Irsina (MT)</i>
	Luglio-Settembre 2023

La valutazione del potenziale e del rischio archeologico è stata condizionata dai risultati della ricognizione archeologica di superficie, con la quale non si sono registrati nuovi dati a causa della **visibilità nulla e bassa dei suoli** al momento dell'attività di *survey*; è stata formulata soprattutto sulla base della ricerca bibliografica e d'archivio, e degli studi condotti dalle Università sulla base di ricognizioni sistematiche in periodi dell'anno con gradi più alti di visibilità dei terreni. Il principale contributo alla conoscenza archeologica e topografica del territorio è stato fornito, infatti, dal progetto "*Basentello Valley Archaeological Research Project*" dell'Università canadese di Saint Mary in Halifax. Il progetto ha riguardato l'attività di ricognizione svolta tra il 2012 e il 2014, nei territori di Irsina, di Genzano di Lucania e di Banzi.

Sulla scorta dei dati registrati da tale studio, nel contesto più circoscritto dell'area in esame, si registrano numerose segnalazioni archeologiche. In particolare, nell'area a NNE dell'impianto nella località Piana Cardone, nella zona delle UR 20 e 22, in corrispondenza delle due torri e relativo cavidotto, sono ubicati i seguenti siti (nell'elenco sono indicate le distanze dall'impianto eolico e relativo elettrodotto in progetto):

- Sito n. 48 (B064), Masseria Piana Cardone a m 370 ca. di distanza
- Sito n. 39 (C033), Piana Cardone a m 189 ca. di distanza
- Sito n. 40 (B051), Piana Cardone a m 184 ca. di distanza
- Sito n. 41 (B052), Piana Cardone a m 220 ca. di distanza
- Sito n. 42 (B054), Piana Cardone a m 110ca. di distanza
- Sito n. 43 (B051), Piana Cardone a m 150 ca. di distanza
- Sito n. 44 (B051), Piana Cardone a m 175 ca. di distanza
- Sito n. 38 (B056), D'Errico a m 500 ca. di distanza

Una concentrazione di segnalazioni archeologiche, inoltre, è presente nell'area SSW dell'impianto in località Taccone, a breve distanza dall'UR 5, corrispondente all'aerogeneratore e relativo cavidotto; i siti più vicini sono i seguenti:

- Sito n. 61 (A037), Masseria Sparacannone a m 70 ca. di distanza
- Sito n. 62 (A036), Masseria Taccone a m 160 ca. di distanza
- Sito n. 63 (A035), Masseria Sparacannone a m 280 ca. di distanza

Studio Associato Speira  Archeologia e Territorio	VIPIA - DOCUMENTO DI VERIFICA PREVENTIVA DELL'INTERESSE ARCHEOLOGICO <u>Relazione archeologica</u>
	<i>Impianto Eolico "Sant'Eufemia"</i> <i>Irsina (MT)</i>
	Luglio-Settembre 2023

Un breve tratto meridionale del caviodotto diretto alla Sottostazione insiste sul percorso del Regio Tratturo Tolve-Gravina che si sviluppa a sud dell'impianto eolico in progetto in direzione NNE-SSW (cfr. cap. 5.5).

In generale sulla scorta del grado nullo o scarso di visibilità dei suoli, registrato nella fase di ricognizione di superficie, per il progetto dell'impianto eolico "Sant'Eufemia" si è valutato un **potenziale archeologico non valutabile** e di conseguenza, sulla base delle tabelle di valutazione sopra riportate, contenute nell'Allegato 1 alla Circolare n. 53 del 22 dicembre 2022 del Ministero della Cultura, un **rischio archeologico medio**.

È da sottolineare, inoltre, come suddetto, **che le aree dell'impianto eolico in progetto a NNE, corrispondenti alle UURR 14, 17, 18, 19, 20, 21 e 22, e a SSW, corrispondenti alle UR 3, 4 e 5, presentano una concentrazione di siti noti a una distanza minore di m 500.**

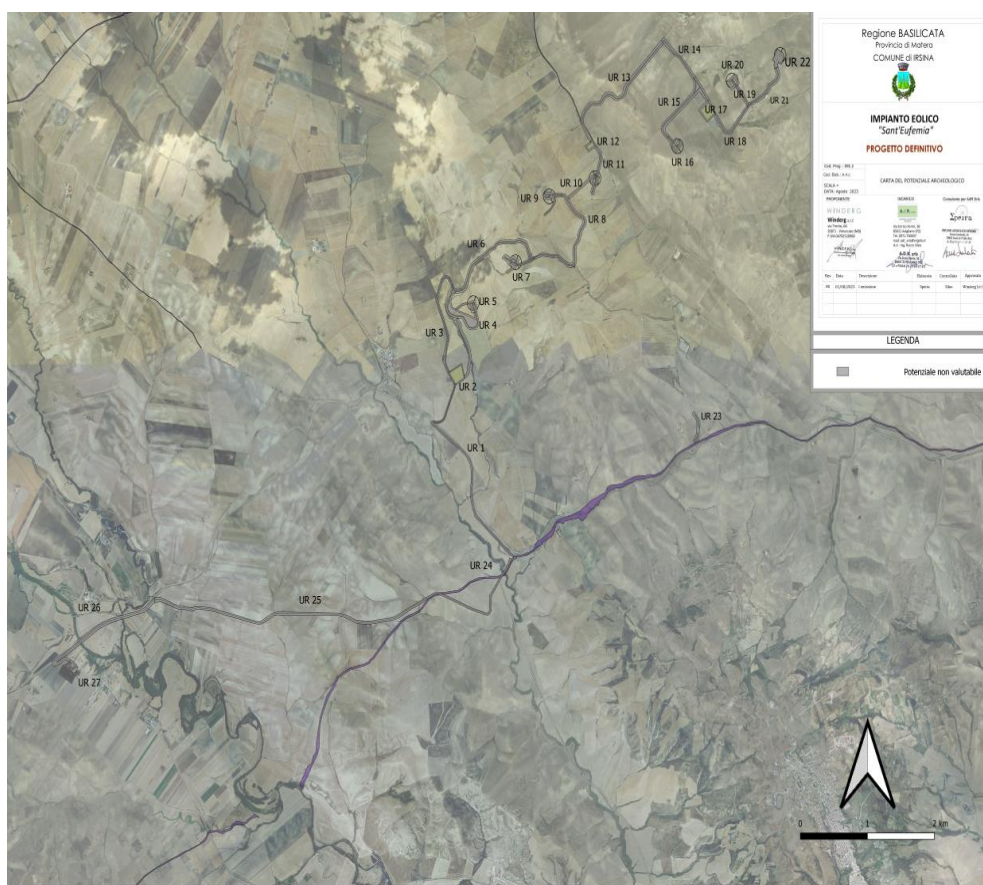


Figura 8 Stralcio della Carta del potenziale archeologico

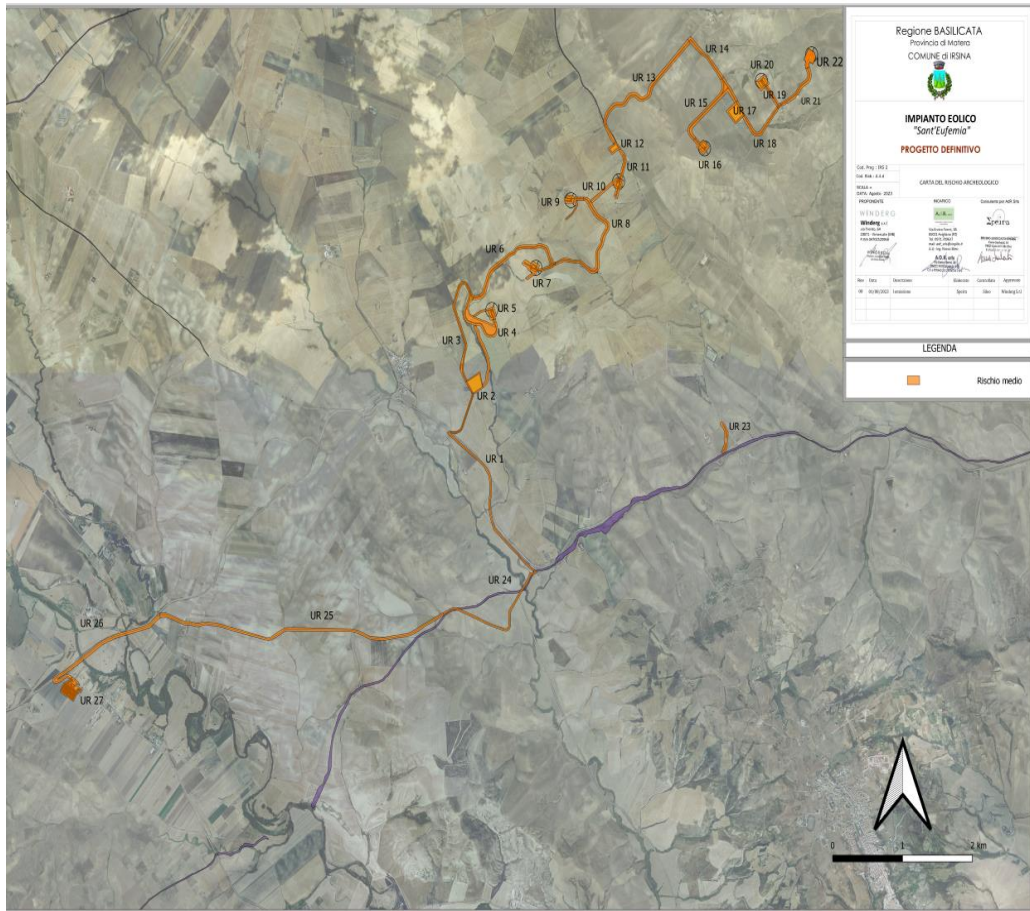


Figura 9 stralcio della Carta del rischio archeologico

Studio Associato Speira  Archeologia e Territorio	VPia - DOCUMENTO DI VERIFICA PREVENTIVA DELL'INTERESSE ARCHEOLOGICO <u>Relazione archeologica</u>
	<i>Impianto Eolico "Sant'Eufemia"</i> <i>Irsina (MT)</i>
	Luglio-Settembre 2023

9. BIBLIOGRAFIA

Alvisi 1970 = G. Alvisi, *La viabilità romana della Daunia*, Napoli.

Antonacci Sanpaolo 1993 = E. Antonacci Sanpaolo, *L'indagine topografica al servizio della programmazione territoriale e della tutela delle aree archeologiche. L'esempio di Ascoli Satriano*, in A. Gravina (a cura di), *Atti del 13° Convegno Nazionale sulla Preistoria, Protostoria e Storia della Daunia*, Foggia 1993, pp.123-132.

Bottini 1978 = A. Bottini, *Scavi e Scoperte. Ripacandida*, «Rivista dell'Istituto Nazionale di Studi Etruschi ed Italici», XLVI, p. 550.

Bottini 1980 = A. Bottini, *Osservazioni sulla Topografia di Banzi Preromana*, «Annali di Archeologia e Storia Antica», 2, Napoli 1980, pp. 69-82.

Bottini 1982 = A. Bottini, *Principi Guerrieri della Daunia del VII secolo*, Bari, 1982

Bottini 1989 = A. Bottini, *Lavello e Banzi: I risultati dell'Attività più recente*, in *Profili della Daunia Antica. IV ciclo di conferenze sulle più recenti campagne di scavo* (quad. Centro Distrettuale), Foggia 1989, pp. 101-107.

Bottini 1990 = A. Bottini, *I popoli Apulo-Lucani*, in *Crise et transformation des sociétés archaïques de l'Italie antique au V siècle av. J.-C.*, actes de la table ronde (Roma 1987), Roma 1990, pp. 155-163.


Buck 1981 = R. J. Buck, *The ancient roads of northwestern Lucania and the battle of Numistro*, «La Parola del Passato», 36, PP. 317-347.

Campione 2000 = A. Campione, *La Basilicata paleocristiana. Diocesi e culti*, Bari, 2000

Cassano - Manfredini 1986 = M. S. Cassano, A. Manfredini, *Ricognizioni e indagini sul territorio. Programma di indagine territoriale sul Tavoliere*, in R. B. Bandinelli (a cura di), *Dialoghi di archeologia*, III, anno 4,2, Milano 1986, pp. 179 -186.

Cipolloni Sampò 1992 = M. Cipolloni Sampò, *Il Neolitico nell'Italia meridionale e in Sicilia*, in A. Guidi, M. Pipierno (a cura di), *Italia preistorica*, Bari 1992, pp. 334-365.

Coppola 1983 = D. Coppola, *Le origini di Ostuni. Testimonianza archeologica degli avvicendamenti culturali*, Martina Franca 1983.

Studio Associato Speira  Archeologia e Territorio	VPIA - DOCUMENTO DI VERIFICA PREVENTIVA DELL'INTERESSE ARCHEOLOGICO <u>Relazione archeologica</u>
	<i>Impianto Eolico "Sant'Eufemia"</i> <i>Irsina (MT)</i>
	Luglio-Settembre 2023

Grelle 1986 = F. Grelle, *Canosa e la Daunia tardo antica*, «*Vetera Christianorum*», 23, pp. 379-397.

De Siena 2014 = A. De Siena (a cura di), *I guerrieri di Palazzo. Modalità insediative e rituali funerari di un abitato italico nel territorio di Palazzo S. Gervasio (PZ)*, 2014.

Grelle 2008 = F. Grelle, *Le colonie latine e la romanizzazione della Puglia*, in G. Volpe, M. J. Strazzulla, D. Leone (a cura di) *Storia e archeologia della Daunia*, Atti giornate di studio in memoria di Marina Mazzei (Foggia 2001), Bari 2008, pp. 365-387.

Goffredo -Volpe 2005 = R. Goffredo, G. Volpe, *Il progetto Valle dell'Ofanto: i primi dati sulla tardonaticità e l'Altomedioevo*, in G. Volpe, M. Turchiano (a cura di), *Paesaggi e insediamenti rurali in Italia meridionale fra tardoantico e altomedioevo*. Atti del primo Seminario sul Tardoantico e l'Altomedioevo in Italia Meridionale (Foggia 12-14 febbraio 2004), Bari, pp. 223-240.

Gualandi, Palazzi, Paoletti 1981 = M. L. Gualandi, C. Palazzi, M. Paoletti, *La Lucania orientale*, in A. Giardina, A. Schiavone (a cura di), *Società romana e produzione schiavistica* vol. 1. *L'Italia: insediamenti e forme economiche*, Roma-Bari, 1981, pp. 155-167

Gualtieri 2000 = M. Gualtieri, *Il territorio della Basilicata Nord-Orientale*, in Atti del I ss. Convegno di studi sulla Magna Grecia (Taranto 1961 ss.), XXXVIII (1998), Taranto 2000, pp. 368-390.

Jones 1987 = G. D. B. Jones, *Apulia. Vol. I: Neolithic Settlement in the Tavoliere*, London 1987.

Lacava 1889 = M. Lacava, *Regione II (Apulia)*, «*Notizie degli scavi di antichità*», Atti della R. Accademia Nazionale dei Lincei, Roma 1889, p. 137; pp. 229-230.

Marchi 1999 = M. L. Marchi, *Effetti della penetrazione romana nel comprensorio venosino*, in *La Daunia Romana*, Atti San Severo 17° (1996), Foggia 1999, pp. 111-128.

Marchi 2000 = M. L. Marchi, *Effetti del processo di romanizzazione nelle aree interne centro-meridionali. Acquisizione, innovazioni ed echi tradizionali documentati archeologicamente*. «*Orizzonti*», 1, pp. 227-242.

Marchi 2004 = M. L. Marchi, *Fondi, Latifondi e proprietà imperiali nell'Ager Venusinus*, «*Agri Centuriati*», 1, Pisa-Roma 2004, pp. 129-156.

Marchi 2005 = M. L. Marchi, «*Ager Venusinus. Ville e villaggi: il paesaggio rurale in età tardoantica*», in G. Volpe, M. Turchiano (a cura di), *Paesaggi e insediamenti rurali in Italia meridionale fra*

Studio Associato Speira  Archeologia e Territorio	VPIA - DOCUMENTO DI VERIFICA PREVENTIVA DELL'INTERESSE ARCHEOLOGICO <u>Relazione archeologica</u>
	<i>Impianto Eolico "Sant'Eufemia"</i> <i>Irsina (MT)</i>
	Luglio-Settembre 2023

tardoantico e altomedioevo. Atti del primo Seminario sul Tardoantico e l'Altomedioevo in Italia Meridionale (Foggia 12-14 febbraio 2004), Bari, 2005, pp. 173-191.

Marchi 2008 = M. L. Marchi, *Dall'abitato alla città. La romanizzazione della Daunia attraverso l'evoluzione dei sistemi insediativi*, in G. Volpe, M. J. Strazzulla, D. Leone (a cura di), *Storia e Archeologia della Daunia in ricordo di Marina Mazzei*, Bari 2008, pp. 267-286.

Marchi 2009 = M. L. Marchi, *Modi e Forme dell'urbanizzazione della Daunia*, in *Verso la Città. Forme insediative in Lucania e nel mondo italico fra IV e III secolo a.C.*, Atti conv. (Venosa 2006), Venosa 2009, pp. 327-367.

Marchi 2010 = M. L. Marchi, *Ager Venusinus II*, Firenze, 2010.

Marchi - Sabbatini 1996 = M. L. Marchi, G. Sabbatini, *Venusia (Forma Italiae 37)*, Firenze, 1996.

McCallum, Hyatt, Baker, MacDougall = M. McCallum, A. Hyatt, G. Baker, J. MacDougall, *Rapporto sulle attività archeologiche nei territori di Genzano di Lucania e Irsina, Estate 2012 (Basentello Valley Archaeological Research Project)*, 2012

McCallum, Hyatt, Baker, MacDougall = M. McCallum, A. Hyatt, G. Baker, J. MacDougall, *Rapporto sulle attività archeologiche nei territori di Genzano di Lucania e Irsina, Estate 2013 (Basentello Valley Archaeological Research Project)*, 2013

McCallum, Baker, Garofalo, Zotta, Parsons = M. McCallum, G. Baker, G. Garofalo, L. Zotta, N. Parsons, *Rapporto sulle attività archeologiche nei territori di Genzano di Lucania e Irsina, Estate 2014 (Basentello Valley Archaeological Research Project)*, 2014

Motta 1996 = A. Motta, *L'itinerario della Via Herculia tra Venusia e Potentia*, in *Archeologia in Basilicata*. Basilicata Regione IX, 2-3, Potenza, 1996, pp. 71-81.

Pani 1988 = M. Pani, *I Municipia romani*, in C. Marancio (a cura di), *La Puglia in età repubblicana*. Mesagne 1988, pp. 35-37.

Piperno 1996 = M. Piperno (a cura di), *Notarchirico*, Venosa 1996.

Piperno, Tagliacozzo 1992 = M. Piperno, A. Tagliacozzo, *La Preistoria più antica*, in AA.VV., Venosa, Venosa 1992, pp. 15-32

Radi 1999 = G. Radi, *Il Neolitico*, in D. Adamesteanu (a cura di), *Storia della Basilicata*, Bari, 1999, pp. 31-65.

Studio Associato Speira  Archeologia e Territorio	VPIA - DOCUMENTO DI VERIFICA PREVENTIVA DELL'INTERESSE ARCHEOLOGICO <u>Relazione archeologica</u>
	<i>Impianto Eolico "Sant'Eufemia"</i> <i>Irsina (MT)</i>
	Luglio-Settembre 2023

Saracino = D. Saracino, *L'antica viabilità tra i siti romani dell'Alto Bradano*, in LEUKANIKà, Rivista lucana di cultura e di varia umanità, Anno XVI (2016), N 1-2 giugno 2016, pp. 108-118

Tagliente 1992 = M. Tagliente, *Il Melfese*, in *Da Leukania a Lucania- La Lucania centro-orientale fra Pirro ed i Giuli - Claudi* (cat. Mostra, Venosa 1992-1993) 1992, pp. 1-3.

Tinè - Simone 1984 = S. Tinè, L. Simone, *Il Neolitico in M. Mazzei* (a cura di), *La Daunia Antica. Dalla Preistoria all'Altomedioevo*, Milano 1984, pp. 75-100.

159

Torelli 1992 = M. Torelli, *Da Leukania a Lucania*, Roma, 1992, pp. 13-27

Vera 2005 = D. Vera, I paesaggi rurali del Meridione tardoantico: bilancio consuntivo e preventivo, in G. Volpe, M. Turchiano (a cura di), *Paesaggi e insediamenti rurali in Italia meridionale fra tardoantico e altomedioevo*. Atti del primo Seminario sul Tardoantico e l'Altomedioevo in Italia Meridionale (Foggia 12-14 febbraio 2004), Bari, 2005, pp. 23-38.

Volpe 1996 = G. Volpe, *Contadini, Pastori e Mercanti, nell'Apulia Tardoantica*. Bari 1996.

Volpe 2000 = G. Volpe, *Paesaggi della Puglia Tardoantica*, in Atti del I ss. Convegno di studi sulla Magna Grecia (Taranto 1961 ss.), XXXVIII (1998), Taranto 2000, pp. 267-329.

<p>Studio Associato Speira</p>  <p>Archeologia e Territorio</p>	<p>VPIA - DOCUMENTO DI VERIFICA PREVENTIVA DELL'INTERESSE ARCHEOLOGICO <u>Relazione archeologica</u></p>
	<p><i>Impianto Eolico "Sant'Eufemia"</i> <i>Irsina (MT)</i></p>
	<p>Luglio-Settembre 2023</p>

10. ALLEGATI

TAV. 1 Carta dei Siti noti e dei vincoli

160

TAV. 2 Carta della visibilità del suolo

TAV. 3 Carta del potenziale archeologico

TAV. 4 Carta del rischio archeologico

.....

Gioia del Colle 15/09/2023

Studio Associato Speira

Rappresentante legale: dott.ssa Anna Santovito

