

Regione BASILICATA

Provincia di Matera

COMUNE di IRSINA



IMPIANTO EOLICO

"Sant'Eufemia"

PROGETTO DEFINITIVO

Cod. Prog : IRS 2

Cod. Elab.:A.16.a.26

Scala 1:2.000

CARTA DI SINTESI DELLE CRITICITA' E PERICOLOSITA'
GEOLOGICHE E GEOMORFOLOGICHE E
CARTA DELLA MICROZONAZIONE SISMICA II LIVELLO
SOTTOSTAZIONE ELETTRICA

PROPONENTE

WINDERG

Winderg s.r.l.

via Trento, 64
20871 - Vimercate (MB)
P.IVA 04702520968


WINDERG s.r.l.
Presidente e Amministratore Delegato
Dot. Michele Giambelli

INCARICO



INGEGNERIA - ARCHITETTURA
TOPOGRAFIA

Via Enrico Fermi, 38
85021 Avigliano (PZ)
Tel. 0971.700637
mail: adr_srls@virgilio.it
A.U : Ing. Rocco Sileo


A.D.R. srls
Via Enrico Fermi, 38
85021 AVIGLIANO (PZ)
C.F. e P.IVA 02022800763

PROGETTISTA:

Dott. Ing. Rocco SILEO

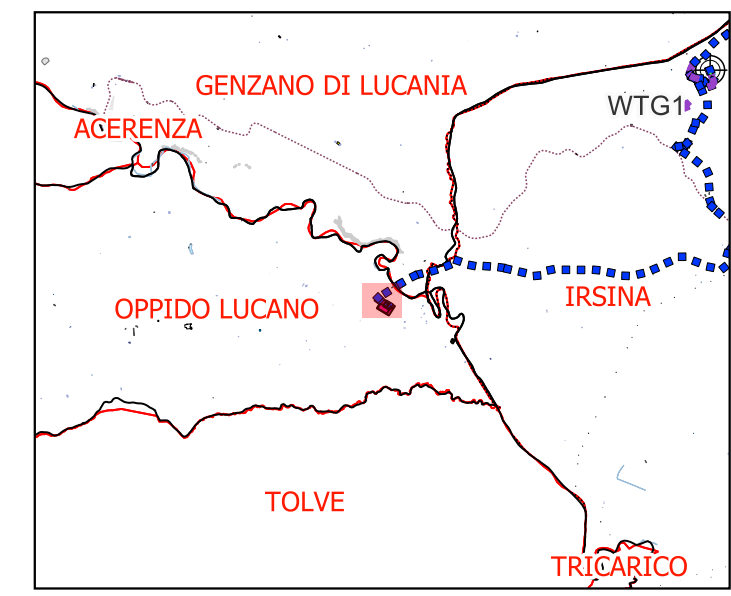
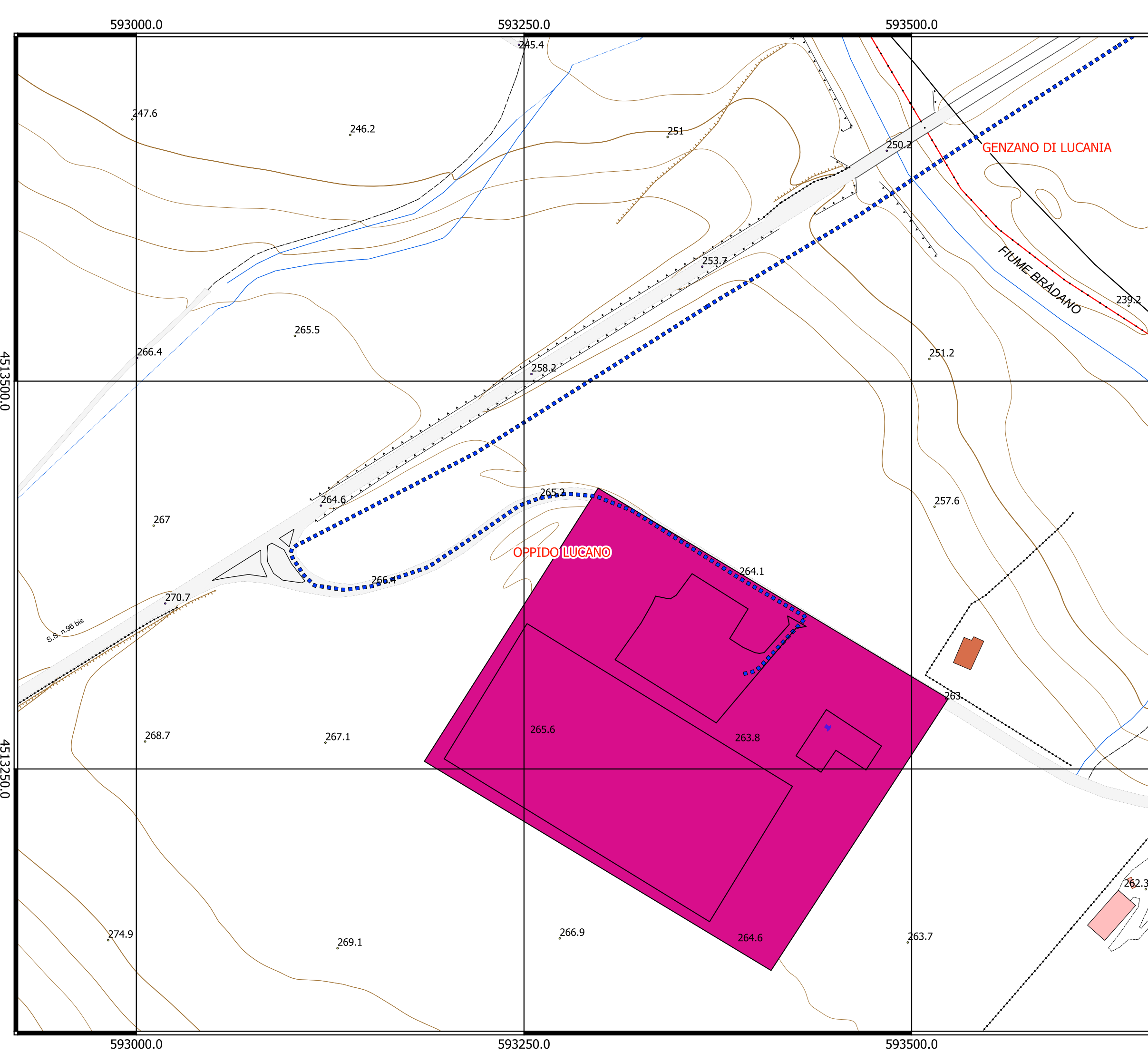


IL GEOLOGO:

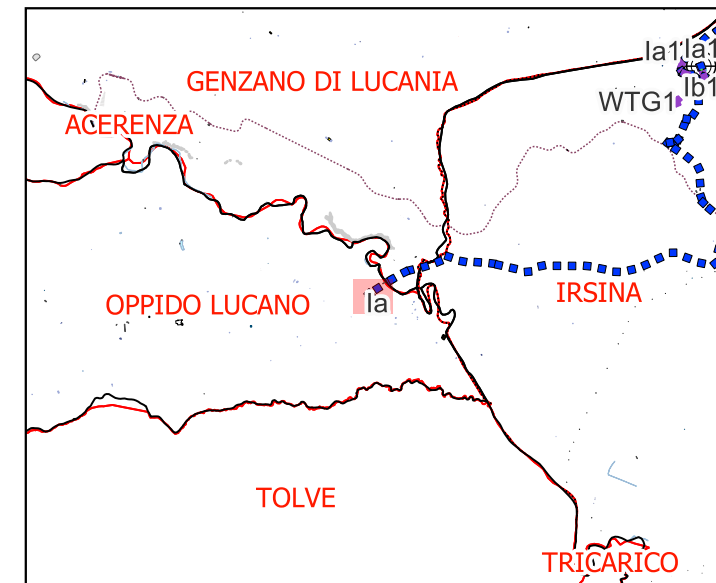
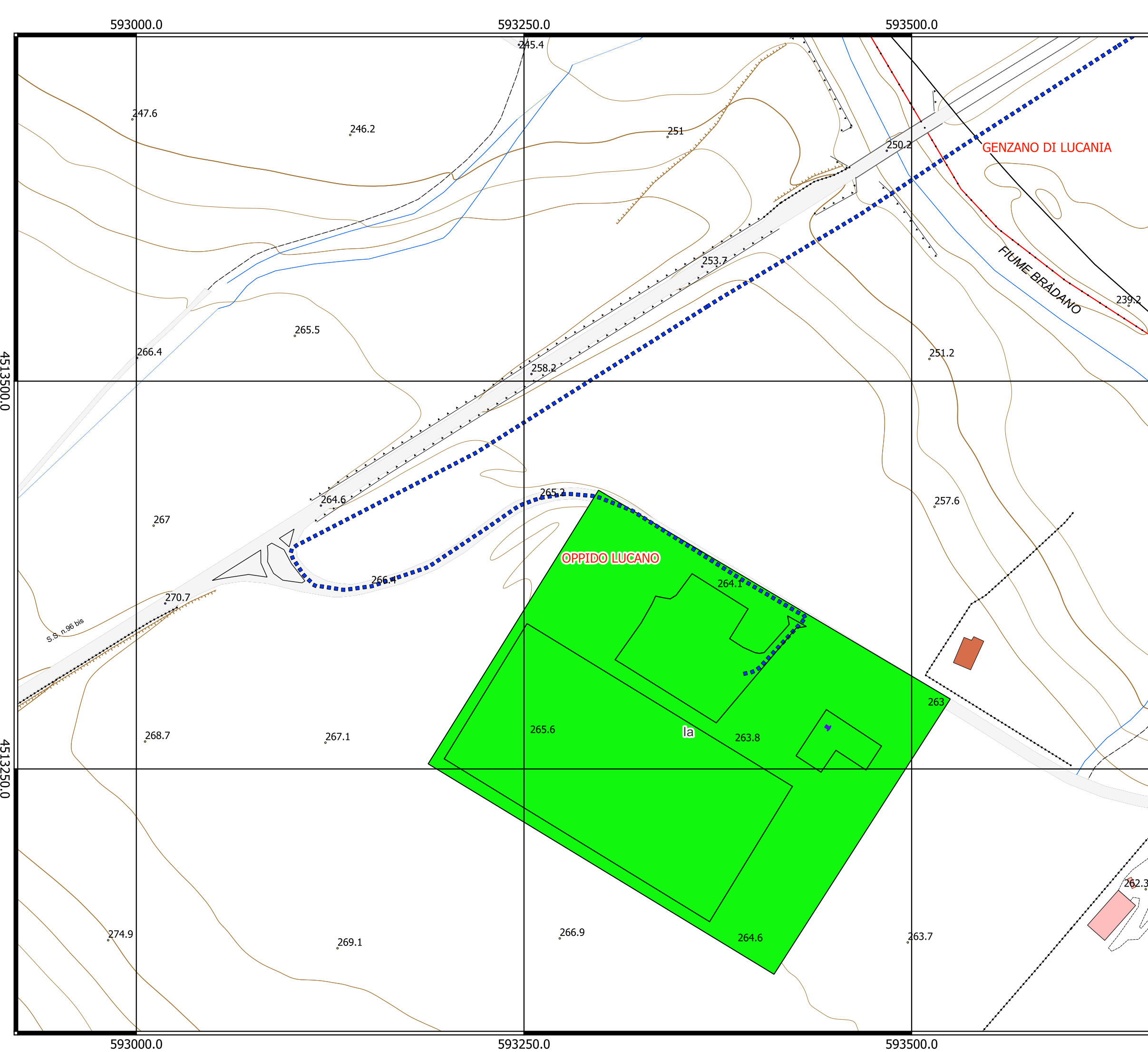
Dott. Geol. Raffaele NARDONE



Rev	Data	Descrizione	Elaborato	Controllato	Approvato
00	01/08/23	I emissione	Lotito	Nardone	Winderg S.r.l



Legenda
 Microzona MZ1
 FA = 1,24 Fv = 1,81



Legenda

Sintesi

- Ia Aree pianeggianti, sub pianeggianti e con pendenze contenute entro i 5°. Assenza di criticità geomorfologiche ed idrogeologiche. Trattasi di aree Idonee per la realizzazione di tutti gli interventi previsti in progetto.