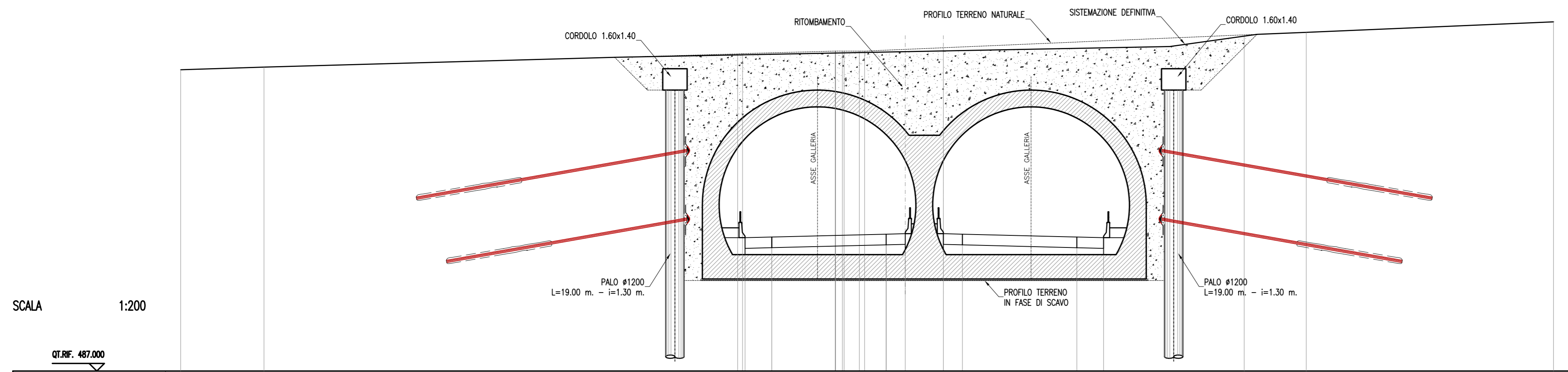
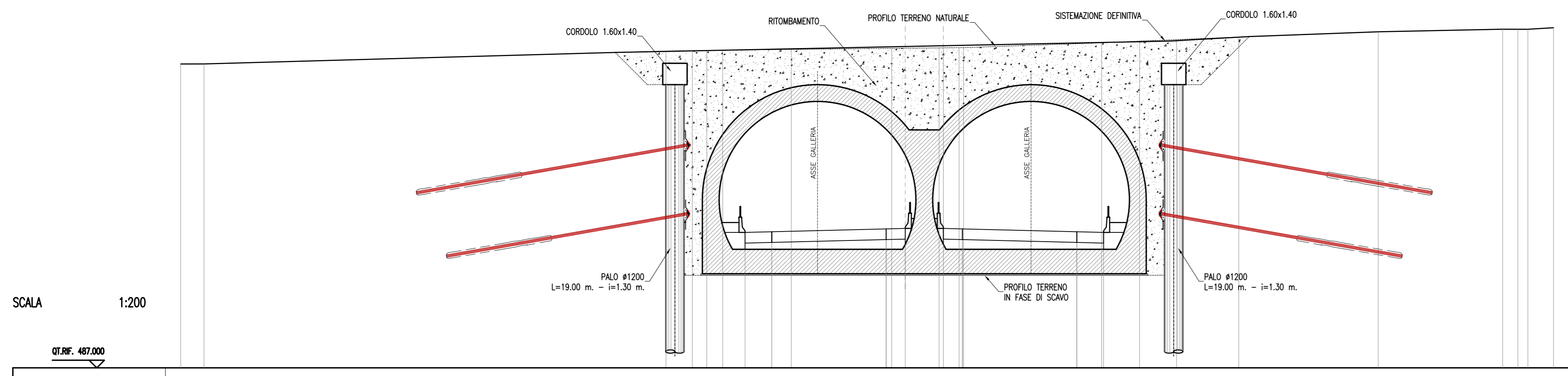


SEZIONE N. : 748 SEZIONE N. : 748  
 QT. PROGETTO : 496.014 QT. PROGETTO : 496.014  
 DIST.PROG. : 18678.87 DIST.PROG. : 18675.00



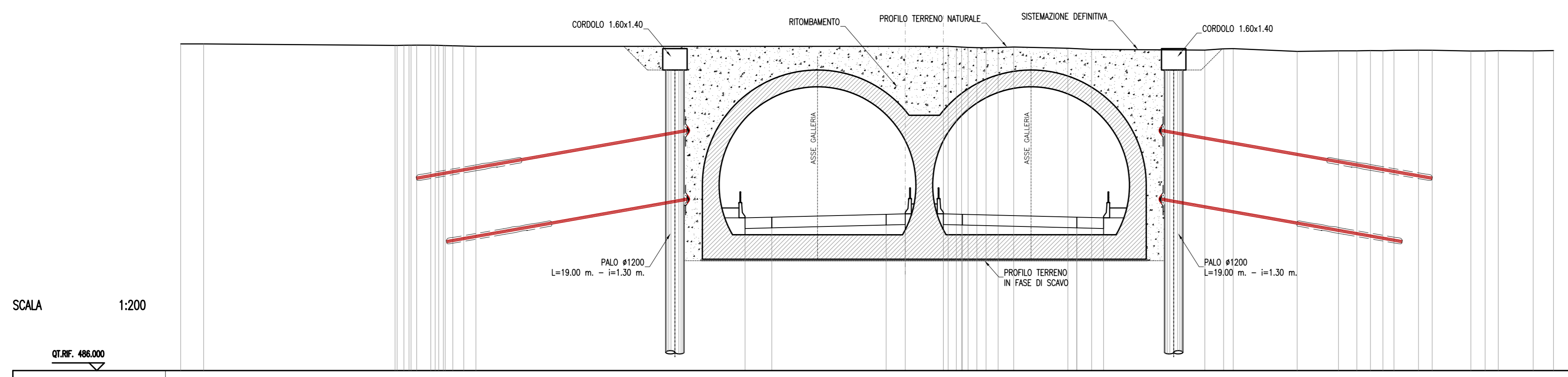
QUOTE TERRENO	506.78	506.95		507.82	507.84	508.00	508.00	508.00	508.00	508.22	509.07	509.23	509.92
DIST.PARZIALI TERRENO	5.46		31.05	1.75	7.50	1.25	2.50	1.25	7.50	1.75	4.07	16.21	
QUOTE PROGETTO				495.795	495.795	495.983	496.014	495.983	495.795	495.751			
DIST.PARZIALI PROGETTO				1.75	7.50	1.25	2.50	1.25	7.50	1.75			

SEZIONE N. : 749 SEZIONE N. : 749  
 QT. PROGETTO : 496.142 QT. PROGETTO : 496.142  
 DIST.PROG. : 18703.87 DIST.PROG. : 18700.00



QUOTE TERRENO	506.93	506.93		507.78	507.80	507.81	507.83	507.88	507.95	507.98	508.00	508.00	508.31	508.43	508.52	508.70	509.04	509.20	509.20	509.20	509.30
DIST.PARZIALI TERRENO	1.53		30.29	1.73	0.95	1.04	4.49	6.58	3.11	1.03	9.05	2.48	2.43	4.08	9.14	8.15	1.00	0.68	1.68		
QUOTE PROGETTO				495.879	495.923	496.142	496.142	496.142	496.142	496.110	495.923	495.879									
DIST.PARZIALI PROGETTO				1.75	7.50	1.25	2.50	1.25	7.50	1.75											

SEZIONE N. : 750 SEZIONE N. : 750  
 QT. PROGETTO : 496.270 QT. PROGETTO : 496.269  
 DIST.PROG. : 18728.87 DIST.PROG. : 18725.00



QUOTE TERRENO	507.41	507.41		507.25	507.25	507.25	507.25	507.25	507.25	507.21	507.12	507.05	507.00	507.09	507.10	506.91	506.95	506.95	506.97	506.96	506.99	507.00	506.94	506.95	506.96	506.95	506.97
DIST.PARZIALI TERRENO	1.51		12.55	1.51	0.92	0.80	30.64	3.55	1.56	7.42	1.23	4.19	2.71	1.20	0.89	0.80	0.73	0.69	1.61	0.96	2.54	0.94	0.88	2.29	1.33		
QUOTE PROGETTO				496.007	496.051	496.238	496.270	496.269	496.238	496.051	496.007																
DIST.PARZIALI PROGETTO				1.75	7.50	1.25	2.50	1.25	7.50	1.75																	



**CORRIDOIO PLURIMODALE TIRRENICO-NORD EUROPA**  
**ITINERARIO AGRIGENTO -CALTANISSETTA-A19**  
 S.S. N° 640 "DI PORTO EMPEDOCLE"  
 AMMODERNAMENTO E ADEGUAMENTO ALLA CAT. B DEL D.M. 5.11.2001  
 Dal km 44+000 allo svincolo con l'A19

**PROGETTO DEFINITIVO**

GRUPPO DI PROGETTAZIONE	RESPONSABILI DI PROGETTO
ATI: TECHNITAL s.p.a. (mandataria) S.I.S. Studio di Ingegneria Stradale s.r.l. DELTA Ingegneria s.r.l. INFRATEC s.r.l Consulting Engineering PROGIN s.p.a.	Dott. Ing. M. Raccosta Ordine Ing. Verona n° A1665 Prof. Ing. A. Bevilacqua Ordine Ing. Palermo n° 4058 Dott. Ing. M. Carlini Ordine Ing. Agrigento n° A628 Dott. Ing. N. Traccoli Ordine Ing. Potenza n° 836 Dott. Ing. S. Esposito Ordine Ing. Roma n° 20837
	IL GEOLOGO
	INTEGRAZIONE PRESTAZIONI SPECIALISTICHE Dott. Ing. M. Raccosta
VISTO: IL RESPONSABILE DEL PROCEDIMENTO	VISTO: IL RESPONSABILE DEL SERVIZIO PROGETTAZIONE
Dott. Ing. Massimiliano Fidenzi	Dott. Ing. Antonio Valente
	DATA
	PROTOCOLLO

**GALLERIE ARTIFICIALI**  
**GALLERIA BERSAGLIO: PROGR. 18+425.00**  
**SEZIONI TRASVERSALI**  
**SISTEMAZIONE IN FASE DEFINITIVA (TAV. 5di7)**

CODICE PROGETTO	NOME FILE	REVISIONE	FOGLIO	SCALA:
L0407B D 0501	LO407B_D_0501_T01_GA05_STR_SZ05_A.DWG	A	05 di 07	1:200
	CODICE ELAB.			
	T01GA05STRSZ05			
D				
C				
B				
A	EMISSIONE	Ottobre 2006	P. Polani	F. Arcilli
REV.	DESCRIZIONE	DATA	VERIFICATO RESP. TECNICO	APPROVATO RESP. DI SETTORE