SEZIONE N. : 751
QT. PROGETTO : 496.397
DIST.PROG. : 18753.87

SEZIONE N. : 751
QT. PROGETTO : 496.397
DIST.PROG. : 18750.00

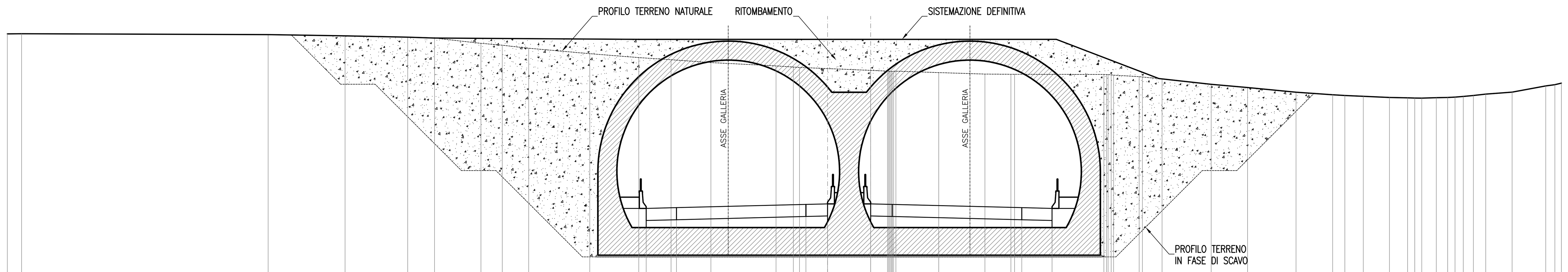

SCALA 1:200

QT.RIF. 486.000

QUOTE TERRENO	506.24 506.25 506.20 506.13 506.05 506.00 505.69 505.59 505.41 505.09 504.87 504.75 504.58 504.39 504.32 504.30 504.13 504.09 504.08 504.08 504.08 504.08 504.08 504.00 503.91 503.90 503.90 503.89 503.89 503.88 503.87 503.85 503.76 503.74 503.64 503.32 503.14 502.86 502.72 502.67 502.63 502.56 502.54 502.52 502.52 502.55 502.56 502.58 502.62 502.67 502.76 502.87 503.23 503.30 503.39
DIST.PARZIALI TERRENO	0.83 14.28 4.46 3.63 1.55 2.69 1.24 1.53 3.54 2.84 1.87 2.31 3.77 1.00 0.36 4.12 0.97 2.48 2.68 1.50 5.17 1.48 1.14 2.84 2.10 2.81 2.12 0.70 1.07 1.51 1.05 0.42 0.41 0.84 0.65 0.43 0.48 0.58 0.72 1.53 1.95 0.53 0.38
QUOTE PROGETTO	496.135 496.179 496.366 496.397 496.397 496.366 496.178 496.135
DIST.PARZIALI PROGETTO	1.75 7.50 1.25 2.50 1.25 7.50 1.75

SEZIONE N. : 751A
QT. PROGETTO : 496.423
DIST.PROG. : 18758.87

SEZIONE N. : 751A
QT. PROGETTO : 496.423
DIST.PROG. : 18755.00

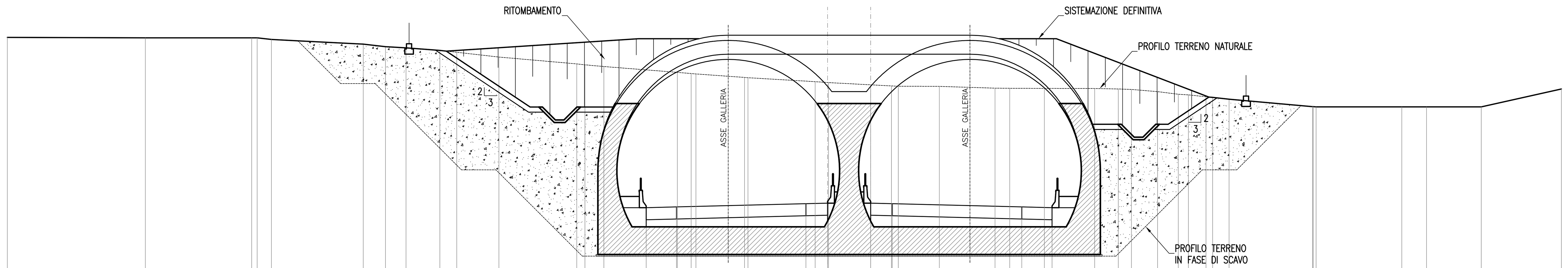

SCALA 1:200

QT.RIF. 486.000

QUOTE TERRENO	506.03 506.00 506.00 506.00 505.91 505.63 505.49 505.42 505.27 505.17 504.89 504.49 504.44 504.34 504.00 503.93 503.91 503.71 503.69 503.46 503.41 503.28 503.21 503.20 503.19 503.08 503.08 503.07 503.06 503.04 503.01 502.88 502.73 502.70 502.59 502.55 502.44 502.02 502.01 502.00 502.00 502.00 502.00 503.04
DIST.PARZIALI TERRENO	7.99 6.16 0.82 5.32 1.29 1.19 1.96 0.98 2.44 4.51 0.47 1.09 4.26 0.80 2.82 3.89 0.77 2.44 1.20 0.40 2.37 3.23 0.85 2.01 2.91 1.37 0.76 1.52 1.20 0.59 1.02 0.38 0.95 4.83 4.97 1.43 3.17 4.64
QUOTE PROGETTO	496.161 496.204 496.392 496.423 496.423 496.391 496.204 496.160
DIST.PARZIALI PROGETTO	1.75 7.50 1.25 2.50 1.25 7.50 1.75

SEZIONE N. : 751B
QT. PROGETTO : 496.449
DIST.PROG. : 18763.87

SEZIONE N. : 751B
QT. PROGETTO : 496.448
DIST.PROG. : 18760.00

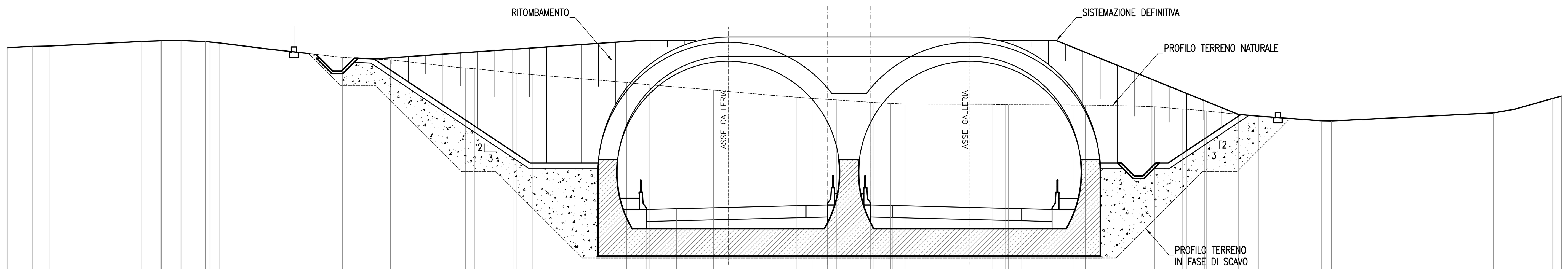

SCALA 1:200

QT.RIF. 486.000

QUOTE TERRENO	505.57 505.64 505.66 505.92 505.92 505.97 505.97 505.98 505.98 505.98 505.92 505.90 505.84 505.49 505.00 504.86 504.41 504.39 504.35 504.11 504.08 504.00 503.55 503.41 503.10 502.77 502.69 502.62 502.54 502.40 502.39 502.33 502.30 502.28 502.25 502.25 502.24 502.24 502.19 502.14 502.00 502.00 501.91 501.90 501.70 501.59 501.33 501.32 501.78 502.00 502.62 502.76
DIST.PARZIALI TERRENO	1.44 0.98 5.26 1.10 1.12 1.36 0.57 2.80 4.30 2.79 4.02 0.32 0.53 2.21 0.92 5.43 1.31 3.73 3.68 1.14 0.89 1.42 1.97 1.00 0.85 5.03 0.76 3.80 0.65 2.58 1.44 1.62 1.06 1.86 1.16 3.67 0.56 9.38 1.26 2.18 0.51
QUOTE PROGETTO	496.186 496.230 496.417 496.449 496.448 496.417 496.229 496.186
DIST.PARZIALI PROGETTO	1.75 7.50 1.25 2.50 1.25 7.50 1.75

ANAS S.p.A.
Direzione Centrale Programmazione Progettazione

CORRIDOIO PLURIMODALE TIRRENICO–NORD EUROPA
ITINERARIO AGRIGENTO –CALTANISSETTA–A19
S.S. N° 640 "DI PORTO EMPEDOCLE"
AMMODERNAMENTO E ADEGUAMENTO ALLA CAT. B DEL D.M. 5.11.2001
Dal km 44+000 allo svincolo con l'A19

PROGETTO DEFINITIVO

GRUPPO DI PROGETTAZIONE

ATI:
TECHNITAL s.p.a. (mandataria)
S.I.S. Studio di Ingegneria Stradale s.r.l.
DELTA Ingegneria s.r.l.
INFRATEC s.r.l Consulting Engineering
PROGIN s.p.a.

I RESPONSABILI DI PROGETTO
Dott. Ing. M. Raccosta — Ordine Ing. Verona n° A1665
Prof. Ing. A. Bevilacqua — Ordine Ing. Palermo n° 4058
Dott. Ing. M. Carlino — Ordine Ing. Agrigento n° A628
Dott. Ing. N. Troccoli — Ordine Ing. Potenza n° 836
Dott. Ing. S. Esposito — Ordine Ing. Roma n° 20837

IL GEOLOGO

INTEGRAZIONE PRESTAZIONI SPECIALISTICHE
Dott. Ing. M. Raccosta

VISTO: IL RESPONSABILE DEL PROCEDIMENTO
Dott. Ing. Massimiliano Fidenzi

VISTO: IL RESPONSABILE DEL SERVIZIO PROGETTAZIONE
Dott. Ing. Antonio Valente

DATA

PROTOCOLLO

GALLERIE ARTIFICIALI
GALLERIA BERSAGLIO: PROGR. 18+425.00

SEZIONI TRASVERSALI
SISTEMAZIONE IN FASE DEFINITIVA (TAV. 6di7)

CODICE PROGETTO	NOME FILE	REVISIONE	FOGLIO	SCALA:
L0407B D 0501	L0407B_D_0501_T01_GA05_STR_SZ06_A.DWG CODICE ELAB. T01 GA05 STR SZ06	A	06 DI 07	1:200

REV.	DESCRIZIONE	DATA	VERIFICATO RESP. TECNICO	CONTROLLATO RESP. D'ITINERARIO	APPROVATO RESP. DI SETTORE
D					
C					
B					
A	EMISSIONE	Ottobre 2006	P. Polani	F. Arciuli	C. Marro