

# RINNOVABILI SUD DUE S.R.L.

## PROGETTO DEFINITIVO DI UN PARCO EOLICO DI POTENZA PARI A 98 MW + 30 MW DI ACCUMULO, SITO IN AGRO DI CELENZA VALFORTORE E CARLANTINO (FG), E DELLE OPERE CONNESSE ANCHE IN AGRO DI CASALNUOVO MONTEROTARO, CASALVECCHIO DI PUGLIA E TORREMAGGIORE (FG)



Via Degli Arredatori, 8  
70026 Modugno (BA) - Italy  
www.bfpgroup.net - info@bfpgroup.net  
tel. (+39) 0805046361

Azienda con Sistema di Gestione Certificato  
UNI EN ISO 9001:2015  
UNI EN ISO 14001:2015  
UNI ISO 45001:2018

Tecnico

SE.ARCH.  
S.p.A.

Via del Vigneto, 21 – 39100 Bolzano  
info@serviziarcheologia.com  
SOA OS25 class. II attestazione n. 27608/16/00 del 04/07/2023  
Dr. Stefano Di Stefano  
(Nr. 4421 elenco MIC Archeologo Fascia I abilitato redazione VIArch)

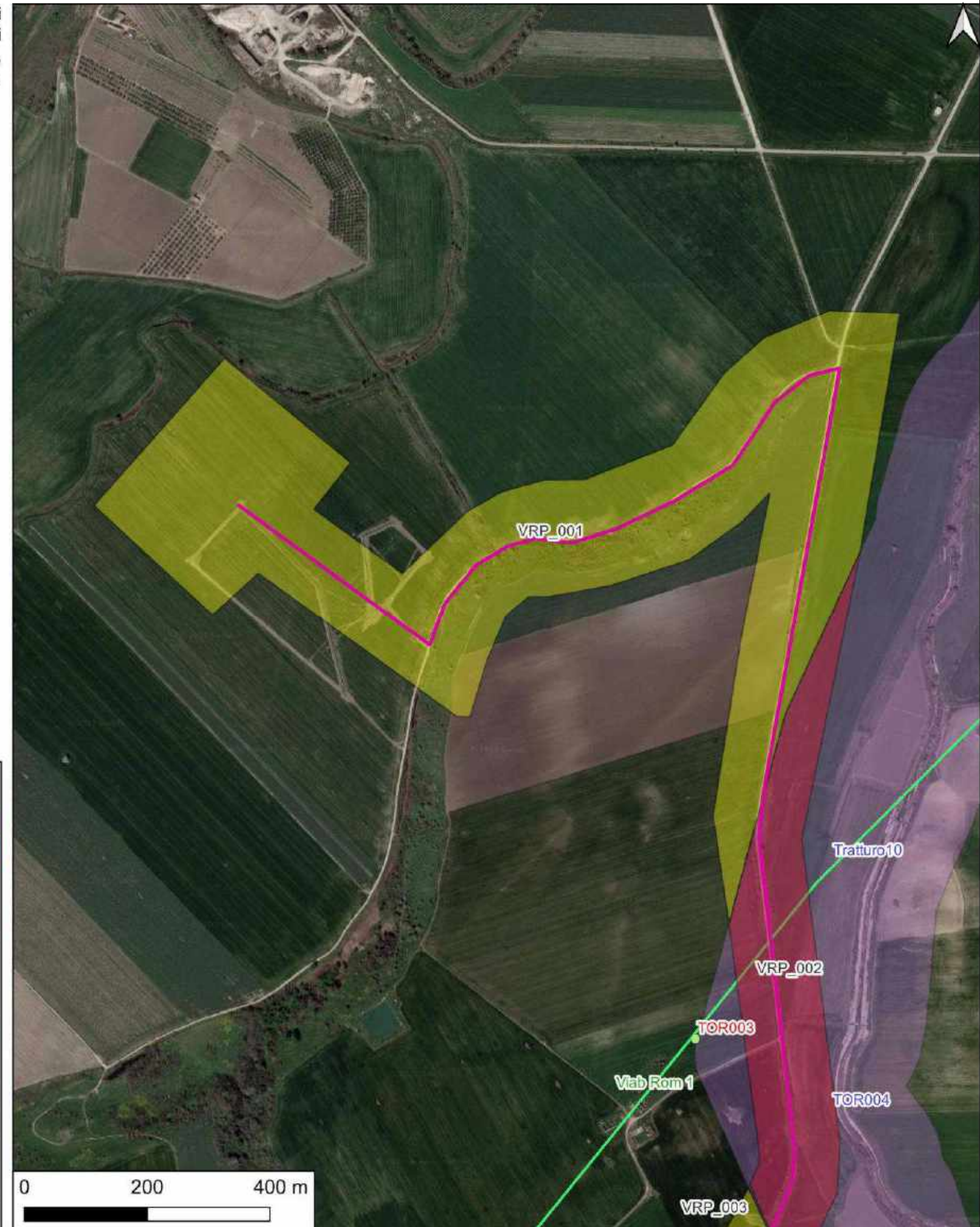
ELABORATO	TITOLO	COMMESSA	TIPOLOGIA	
<b>V26C</b>	<b>VERIFICA PREVENTIVA DELL'INTERESSE ARCHEOLOGICO (Stampa Template QGIS – Modulo POTENZIALE ARCHEOLOGICO E RISCHIO ARCHEOLOGICO)</b>	<b>23045</b>	<b>D</b>	
		CODICE ELABORATO		
		<b>DC23045D-V26C</b>		
REVISIONE	Tutte le informazioni tecniche contenute nel presente documento sono di proprietà esclusiva della Studio Tecnico BFP S.r.l e non possono essere riprodotte, divulgate o comunque utilizzate senza la sua preventiva autorizzazione scritta. All technical information contained in this document is the exclusive property of Studio Tecnico BFP S.r.l. and may neither be used nor disclosed without its prior written consent. (art. 2575 c.c.)	SOSTITUISCE	SOSTITUITO DA	
<b>00</b>		-	-	
		NOME FILE	PAGINE	
		<b>DC23045D-V26C.doc</b>	<b>74+copertina</b>	
REV	DATA	MODIFICA		
00	04/08/23	Emissione		
01		Elaborato	Controllato	Approvato
02		Se.Arch. s.r.l.	Se.Arch. s.r.l.	Se.Arch. s.r.l.
03				
04				
05				
06				

# CARTA DEL POTENZIALE - SABAP-BT-FG\_2023\_00201-SAR\_000026 - area VRP\_001

## potenziale basso - affidabilità buona

A quest'area è stato assegnato un grado di Potenziale Archeologico basso, poichè è connotata "[...] da scarsi elementi concreti di frequentazione antica e in antico da caratteri geomorfologici e ambientali favorevoli all'insediamento umano". Allegato 1, Circolare 53-2022 del 22 dicembre 2022 - Ministero della Cultura, Direzione Generale Archeologia, Belle Arti e Paesaggio, Servizio II - Scavi e tutela del patrimonio archeologico.

LEGENDA	
piazzola	
viabilità	
WTG	
cavidotto interno	
cavidotto esterno	
MOSI_multipoint	
MOSI_multipolygon	
MOSI_multilinea	
VRP_multipolygon	
potenziale alto	
potenziale medio	
potenziale basso	
potenziale nullo	
potenziale non valutabile	

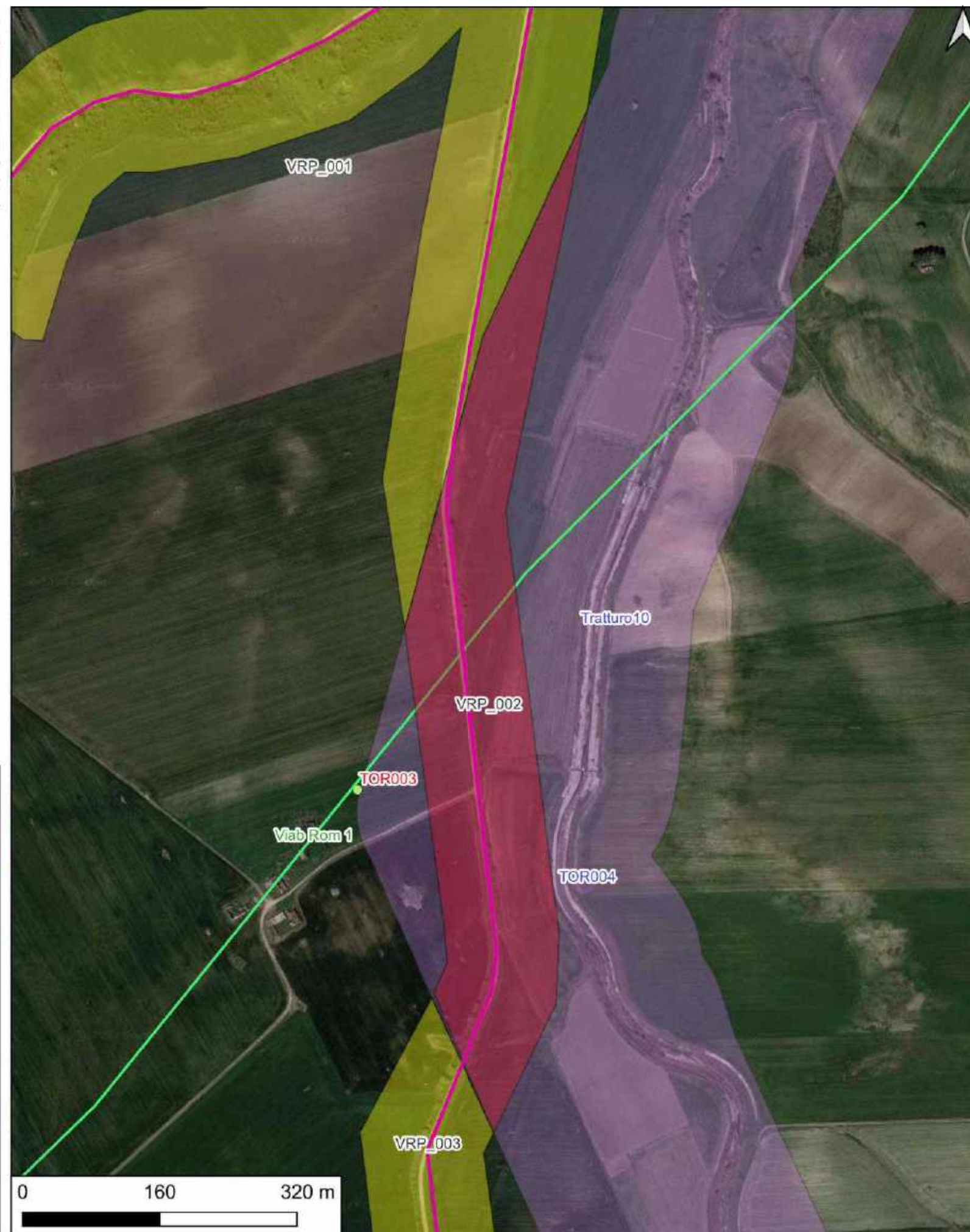




## CARTA DEL POTENZIALE - SABAP-BT-FG\_2023\_00201-SAR\_000026 - area VRP\_002

### potenziale alto - affidabilità buona

Quest'area nei pressi di Masseria la Marchesa è interessata dal passaggio del cavidotto esterno e dalla presenza di tre evidenze: - il sito noto TOR003, un'area con frammenti ceramici in superficie, attribuita ad una fattoria; - il Regio Braccio Nunziatella Stignano; - un asse viario secondario di età romana segnalato da Alvisi (viab rom 1) che da Teanum Apulum si dirigeva a S verso la Via Minucia e la Via Traiana toccando gli attuali centri dei Monti Dauni, Castelnuovo della Daunia, Pietramontecorvino, Motta Montecorvino, Volturino e Faeto. Il tracciato viene intersecato dal cavidotto esterno al parco nei pressi di Masseria La Marchesa (dove il tracciato è solo ipotizzato) e, più a S, presso Masseria Scùlgola. A quest'area è stato assegnato un grado di Potenziale Archeologico alto, poichè qui "[...] la frequentazione in età antica è da ritenersi ragionevolmente certa, sulla base sia di indagini stratigrafiche, sia di indagini indirette." Allegato 1, Circolare 53-2022 del 22 dicembre 2022 - Ministero della Cultura, Direzione Generale Archeologia, Belle Arti e Paesaggio, Servizio II - Scavi e tutela del patrimonio archeologico.



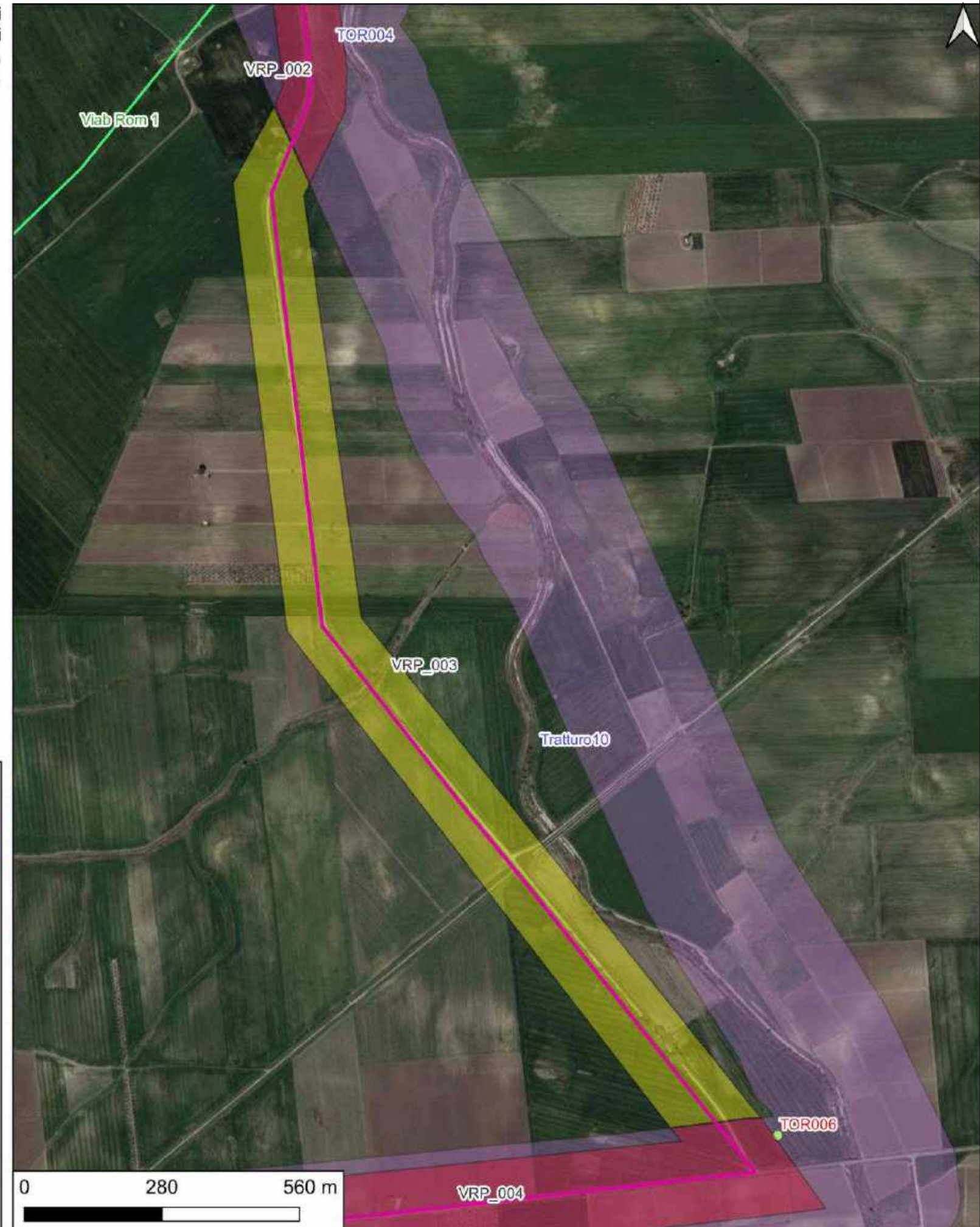
LEGENDA	
piazzola	
viabilità	
WTG	
cavidotto interno	
cavidotto esterno	
MOSI_multipoint	
MOSI_multipolygon	
MOSI_multilinea	
VRP_multipolygon	
potenziale alto	
potenziale medio	
potenziale basso	
potenziale nullo	
potenziale non valutabile	



# CARTA DEL POTENZIALE - SABAP-BT-FG\_2023\_00201-SAR\_000026 - area VRP\_003

## potenziale basso - affidabilità buona

A quest'area è stato assegnato un grado di Potenziale Archeologico basso, poichè è connotata "[...] da scarsi elementi concreti di frequentazione antica e in antico da caratteri geomorfologici e ambientali favorevoli all'insediamento umano". Allegato 1, Circolare 53-2022 del 22 dicembre 2022 - Ministero della Cultura, Direzione Generale Archeologia, Belle Arti e Paesaggio, Servizio II - Scavi e tutela del patrimonio archeologico.

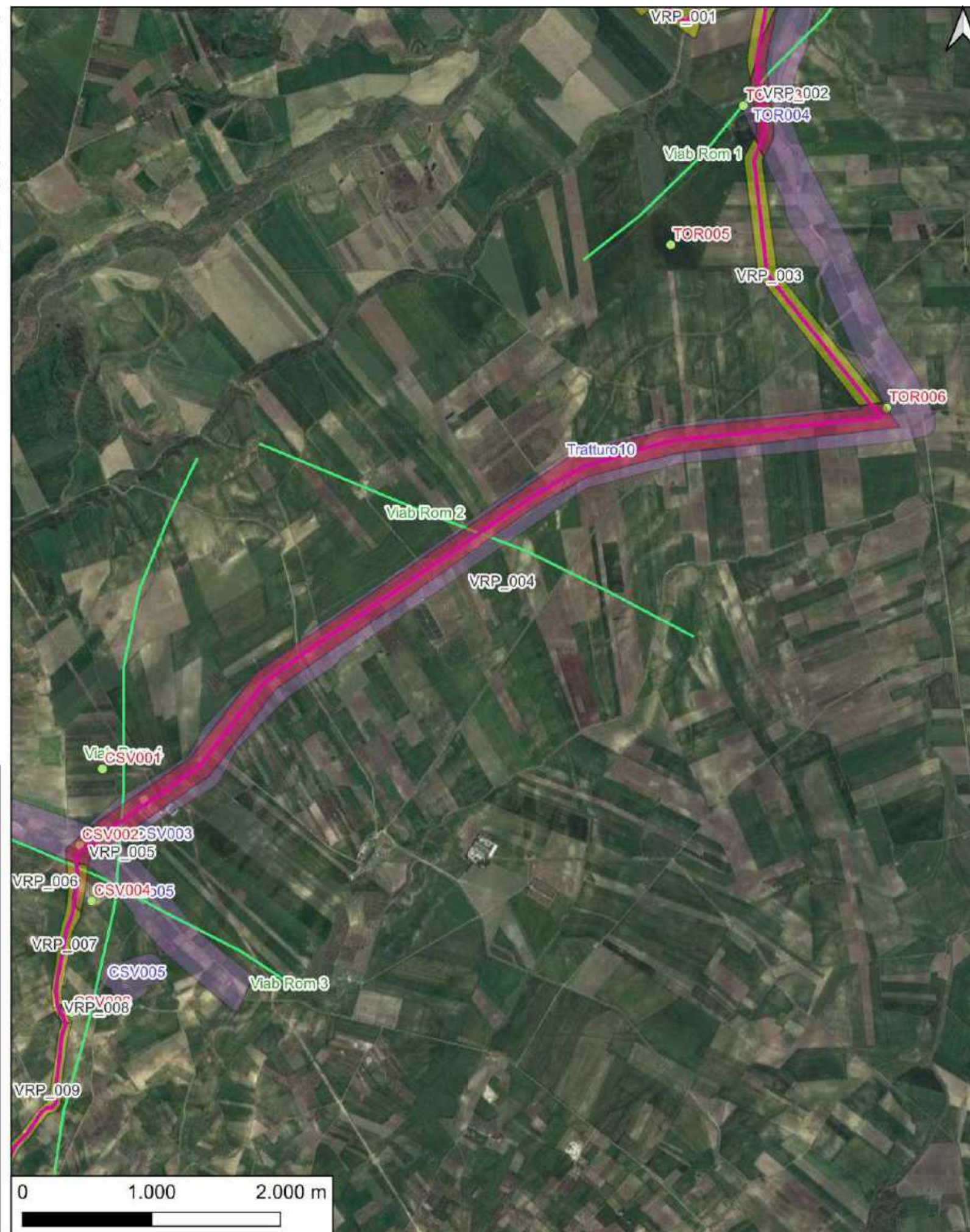


LEGENDA	
piazzola	
viabilità	
WTG	
cavidotto interno	
cavidotto esterno	
MOSI_multipoint	
MOSI_multipolygon	
MOSI_multilinea	
VRP_multipolygon	
potenziale alto	
potenziale medio	
potenziale basso	
potenziale nullo	
potenziale non valutabile	



## CARTA DEL POTENZIALE - SABAP-BT-FG\_2023\_00201-SAR\_000026 - area VRP\_004 potenziale alto - affidabilità buona

Quest'area è interessata dal passaggio del tratto del cavidotto esterno compreso tra Ponde del Porco e Masseria Scùlgola e dalla presenza di quattro evidenze: - il Regio Braccio Nunziatella-Stignano (Tratturo n. 10); - il sito noto TOR006, un'area con frammenti fittili d'età romana; - tracciato viario di età romana (viab rom 2), direttrice viaria secondaria che proveniva da Luceria e si dirigeva a NW verso l'attuale abitato di Santa Croce di Magliano. Il tracciato viene intersecato dal cavidotto esterno al parco nei pressi di Masseria Salvatore Vecchia; - tracciato viario di età romana (viab rom 4), direttrice viaria secondaria che da Teanum Apulum si dirigeva a S verso la Via Minucia e la Via Traiana toccando gli attuali centri dei Monti Dauni, Castelnuovo della Daunia, Pietramontecorvino, Motta Montecorvino, Volturino e Faeto. Il tracciato viene intersecato dal cavidotto esterno al parco nei pressi di Masseria La Marchesa (dove il tracciato è solo ipotizzato) e, più a S, presso Masseria Scùlgola. A quest'area è stato assegnato un grado di Potenziale Archeologico alto, poichè qui "[...] la frequentazione in età antica è da ritenersi ragionevolmente certa, sulla base sia di indagini stratigrafiche, sia di indagini indirette." Allegato 1, Circolare 53-2022 del 22 dicembre 2022 - Ministero della Cultura, Direzione Generale Archeologia, Belle Arti e Paesaggio, Servizio II - Scavi e tutela del patrimonio archeologico.





## CARTA DEL POTENZIALE - SABAP-BT-FG\_2023\_00201-SAR\_000026 - area VRP\_005 potenziale alto - affidabilità buona

Quest'area nei pressi di Pozzo Cappelluccio è interessata dal passaggio del cavidotto esterno e dalla presenza di due evidenze: - il sito noto CSV002, un'area di frammenti e strutture localizzata a circa 600 m a nord-ovest di Masseria Sculgola, a circa 230 m s.l.m., su due alture a nord e sud del pozzo. In particolare in quest'ultima area emergono parzialmente resti di strutture. La tipologia dei frammenti ceramici, di frammenti di vetro, di intonaco dipinto e di tessere musive indicherebbero la presenza di una villa. Il periodo di vita dell'insediamento copre verosimilmente un arco cronologico compreso fra l'età tardo-repubblicana/primo imperiale e l'età tardoantica; - il Regio Tratturo Celano-Foggia. A quest'area è stato assegnato un grado di Potenziale Archeologico alto, poichè qui "[...] la frequentazione in età antica è da ritenersi ragionevolmente certa, sulla base sia di indagini stratigrafiche, sia di indagini indirette." Allegato 1, Circolare 53-2022 del 22 dicembre 2022 - Ministero della Cultura, Direzione Generale Archeologia, Belle Arti e Paesaggio, Servizio II - Scavi e tutela del patrimonio archeologico.



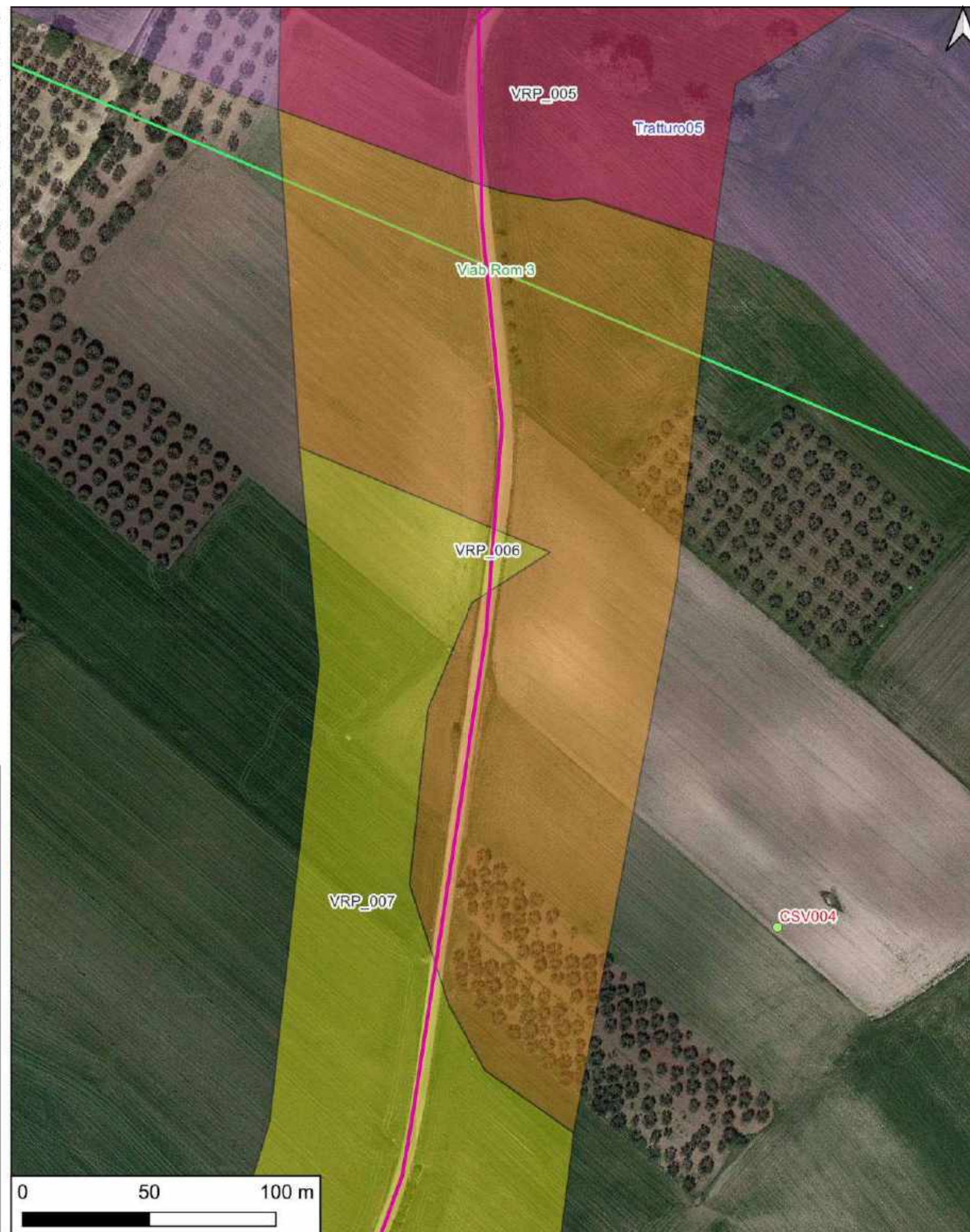
LEGENDA	
piazzola	
viabilità	
WTG	
cavidotto interno	
cavidotto esterno	
MOSI_multipoint	
MOSI_multipolygon	
MOSI_multilinea	
VRP_multipolygon	
potenziale alto	
potenziale medio	
potenziale basso	
potenziale nullo	
potenziale non valutabile	



# CARTA DEL POTENZIALE - SABAP-BT-FG\_2023\_00201-SAR\_000026 - area VRP\_006

## potenziale medio - affidabilità buona

Quest'area compresa tra Pozzo Cappelluccio e Colle d'Armi è interessata dal passaggio del cavidotto esterno e dalla presenza di due evidenze: - il sito noto CSV004, localizzata a 6 km a nord di Casalvecchio, a 14 km a nord di Casalnuovo Monterotaro, a 1 km da Sculgola, a 251 m s.l.m. L'area ha restituito frammenti fittili che comprendono ceramica tardo-repubblicana, primo-imperiale e tardoantica. L'analisi delle fonti letterarie relative alle battaglie tra l'esercito cartaginese e l'esercito romano ha indotto Connolly a identificare Colle D'Armi con Gereonium, mentre Russi propone di localizzare Gereonium a Masseria Finocchito e considera Colle D'Armi la collina che divideva gli eserciti; - tracciato viario di età romana (viab rom 3), direttrice viaria secondaria che proveniva da Arpi e si dirigeva a WNW verso l'attuale abitato di Santa Croce di Magliano. Il tracciato, nell'area oggetto di indagine solo ipotizzato, viene intersecato dal cavidotto esterno al parco nei pressi di Pozzo Cappelluccio. A quest'area è stato assegnato un grado di Potenziale Archeologico medio, poichè qui "[...] la frequentazione in età antica è da ritenersi probabile, anche sulla base dello stato di conoscenze nelle aree limitrofe o in presenza di dubbi sulla esatta collocazione dei resti." Allegato 1, Circolare 53-2022 del 22 dicembre 2022 - Ministero della Cultura, Direzione Generale Archeologia, Belle Arti e Paesaggio, Servizio II - Scavi e tutela del patrimonio archeologico.



### LEGENDA

piazzola	
viabilità	
WTG	
cavidotto interno	
cavidotto esterno	
MOSI_multipoint	
MOSI_multipolygon	
MOSI_multilinea	
VRP_multipolygon	
potenziale alto	
potenziale medio	
potenziale basso	
potenziale nullo	
potenziale non valutabile	



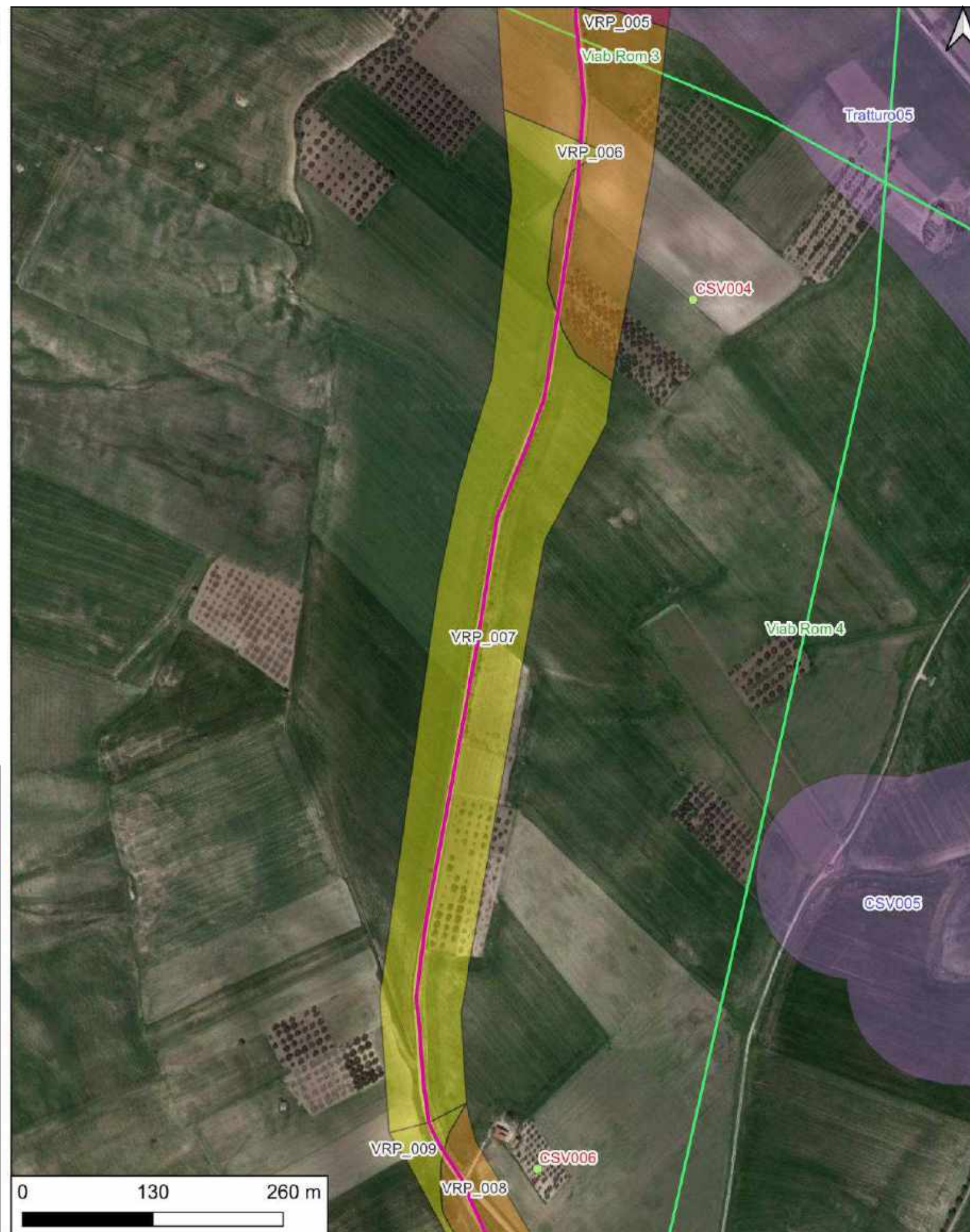
## CARTA DEL POTENZIALE - SABAP-BT-FG\_2023\_00201-SAR\_000026 - area VRP\_007

### potenziale basso - affidabilità buona

A quest'area è stato assegnato un grado di Potenziale Archeologico basso, poichè è connotata "[...] da scarsi elementi concreti di frequentazione antica e in antico da caratteri geomorfologici e ambientali favorevoli all'insediamento umano". Allegato 1, Circolare 53-2022 del 22 dicembre 2022 - Ministero della Cultura, Direzione Generale Archeologia, Belle Arti e Paesaggio, Servizio II - Scavi e tutela del patrimonio archeologico.

#### LEGENDA

piazzola	
viabilità	
WTG	
cavidotto interno	
cavidotto esterno	
MOSI_multipoint	
MOSI_multipolygon	
MOSI_multilinea	
VRP_multipolygon	
potenziale alto	
potenziale medio	
potenziale basso	
potenziale nullo	
potenziale non valutabile	





# CARTA DEL POTENZIALE - SABAP-BT-FG\_2023\_00201-SAR\_000026 - area VRP\_008

## potenziale medio - affidabilità buona

Quest'area nei pressi della località Convento Diruto è interessata dal passaggio del cavidotto esterno e dalla presenza del sito noto CSV006, area posta a qualche centinaio di metri a sud di Convento Diruto, dove affiorano delle strutture cui il sito era verosimilmente connesso; il sito si caratterizza come area di frammenti fittili (ceramica sigillata africana D, laterizi), riconducibile alla presenza di una "villa" di età imperiale e tardoantica. Anche quest'area era tagliata perpendicolarmente da un asse viario di età romana - il "tracciato XVI" - individuato da Giovanna Alvisi e ripreso da Armando Gravina, che nasce a "Teaenum Apulum", esce dalla città nell'area di Murorotto, si affianca in modo parallelo alla riva destra del Fortore, attraversa i siti di Dragonara-Dragonarella, Colle d'Armi, Convento Diruto-Masseria Mancini, lambisce i centri di Casavecchio, Pietra Montecorvino, Mottamontecorvino e Volturino. A quest'area è stato assegnato un grado di Potenziale Archeologico medio, poichè qui "[...] la frequentazione in età antica è da ritenersi probabile, anche sulla base dello stato di conoscenze nelle aree limitrofe o in presenza di dubbi sulla esatta collocazione dei resti." Allegato 1, Circolare 53-2022 del 22 dicembre 2022 - Ministero della Cultura, Direzione Generale Archeologia, Belle Arti e Paesaggio, Servizio II - Scavi e tutela del patrimonio archeologico.



LEGENDA	
piazzola	
viabilità	
WTG	
cavidotto interno	
cavidotto esterno	
MOSI_multipoint	
MOSI_multipolygon	
MOSI_multilinea	
VRP_multipolygon	
potenziale alto	
potenziale medio	
potenziale basso	
potenziale nullo	
potenziale non valutabile	



# CARTA DEL POTENZIALE - SABAP-BT-FG\_2023\_00201-SAR\_000026 - area VRP\_009

## potenziale basso - affidabilità buona

A quest'area è stato assegnato un grado di Potenziale Archeologico basso, poichè è connotata "[...] da scarsi elementi concreti di frequentazione antica e in antico da caratteri geomorfologici e ambientali favorevoli all'insediamento umano". Allegato 1, Circolare 53-2022 del 22 dicembre 2022 - Ministero della Cultura, Direzione Generale Archeologia, Belle Arti e Paesaggio, Servizio II - Scavi e tutela del patrimonio archeologico.



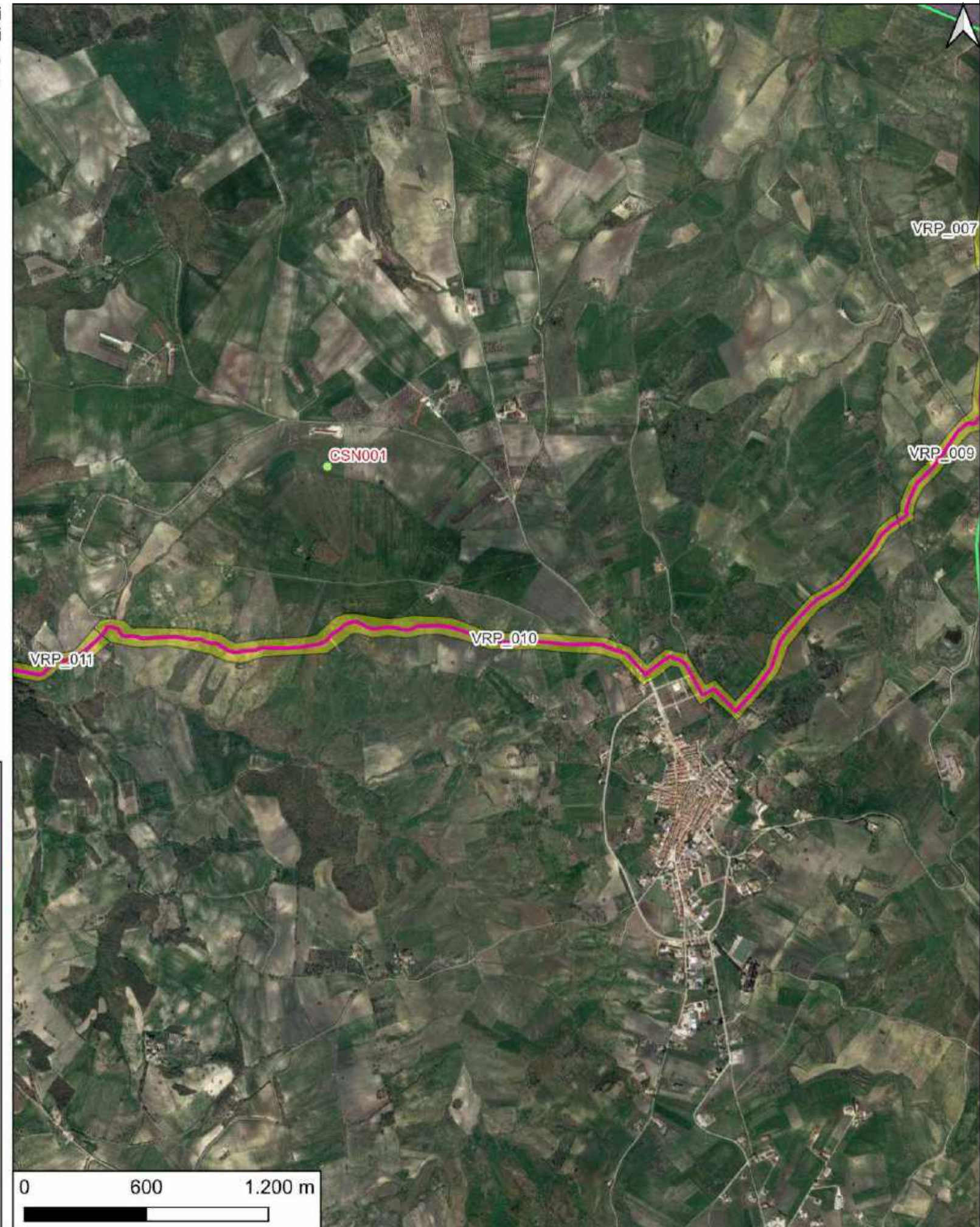
LEGENDA	
piazzola	
viabilità	
WTG	
cavidotto interno	
cavidotto esterno	
MOSI_multipoint	
MOSI_multipolygon	
MOSI_multilinea	
VRP_multipolygon	
potenziale alto	
potenziale medio	
potenziale basso	
potenziale nullo	
potenziale non valutabile	



# CARTA DEL POTENZIALE - SABAP-BT-FG\_2023\_00201-SAR\_000026 - area VRP\_010

## potenziale basso - affidabilità buona

A quest'area è stato assegnato un grado di Potenziale Archeologico basso, poichè è connotata "[...] da scarsi elementi concreti di frequentazione antica e in antico da caratteri geomorfologici e ambientali favorevoli all'insediamento umano". Allegato 1, Circolare 53-2022 del 22 dicembre 2022 - Ministero della Cultura, Direzione Generale Archeologia, Belle Arti e Paesaggio, Servizio II - Scavi e tutela del patrimonio archeologico.



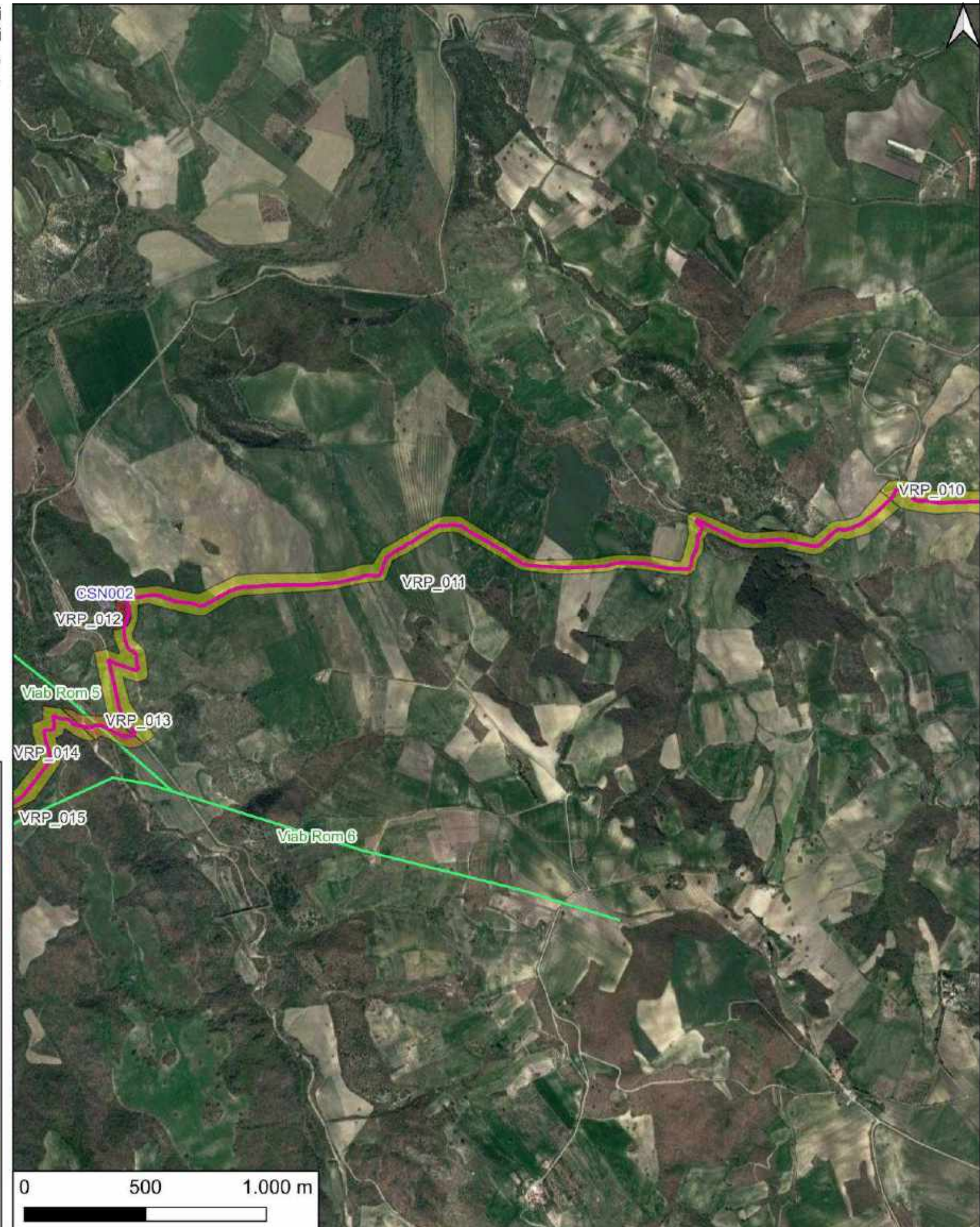
LEGENDA	
piazzola	
viabilità	
WTG	
cavidotto interno	
cavidotto esterno	
MOSI_multipoint	
MOSI_multipolygon	
MOSI_multilinea	
VRP_multipolygon	
potenziale alto	
potenziale medio	
potenziale basso	
potenziale nullo	
potenziale non valutabile	



# CARTA DEL POTENZIALE - SABAP-BT-FG\_2023\_00201-SAR\_000026 - area VRP\_011

## potenziale basso - affidabilità buona

A quest'area è stato assegnato un grado di Potenziale Archeologico basso, poichè è connotata "[...] da scarsi elementi concreti di frequentazione antica e in antico da caratteri geomorfologici e ambientali favorevoli all'insediamento umano". Allegato 1, Circolare 53-2022 del 22 dicembre 2022 - Ministero della Cultura, Direzione Generale Archeologia, Belle Arti e Paesaggio, Servizio II - Scavi e tutela del patrimonio archeologico.



LEGENDA	
piazzola	
viabilità	
WTG	
cavidotto interno	
cavidotto esterno	
MOSI_multipoint	
MOSI_multipolygon	
MOSI_multilinea	
VRP_multipolygon	
potenziale alto	
potenziale medio	
potenziale basso	
potenziale nullo	
potenziale non valutabile	



## CARTA DEL POTENZIALE - SABAP-BT-FG\_2023\_00201-SAR\_000026 - area VRP\_012 potenziale alto - affidabilità buona

Quest'area nei pressi di Serra Santa Maria della Rocca è interessata dal passaggio del cavidotto esterno e dalla presenza del sito noto CSN002. Il sito è ubicato nei pressi del fiume Fortore, sulla sommità di un colle, a circa 260 m s.l.m. Si conservano i ruderi di un'abbazia benedettina distante 2 km dal borgo di Monte Rotaro, nota in un documento del 1053. Al complesso abbaziale si accedeva o risalendo il colle dal Fortore o direttamente dal borgo di Monte Rotaro, seguendo un sentiero ancor oggi percorribile. L'edificio, più piccolo rispetto a quello di San Matteo di Scurgola, vede come fondatore A. Johannes de Rocca, rappresentante della potente famiglia dei De Rocca, originaria di Troia e di discendenza longobarda, signora del castrum di Monte Rotaro, intorno al 1187. Probabilmente l'origine dell'abbazia è da ricercare nella volontà di dotare il castrum di un'abbazia legata. L'analisi delle evidenze architettoniche evidenzia almeno due fasi costruttive del complesso: nella prima, l'edificio era costituito da un ambiente rettangolare suddiviso in almeno tre stanze anch'esse rettangolari e dotate di una cisterna sul lato ovest. Ad ovest l'edificio continuava con almeno un altro ambiente di cui si conserva parte del muro settentrionale. In un secondo momento un ambiente rettangolare, privo di suddivisioni, probabilmente articolato su due livelli, si addossò alla cisterna, perpendicolarmente all'impianto originario. È ipotizzabile che gli ambienti della prima fase fungessero da alloggio per la piccola comunità monastica, mentre il nuovo edificio meridionale fu costruito per ospitare l'abate in un momento successivo di espansione della congregazione. La modestia del complesso rispetto a quello dell'abbazia di San Matteo non esclude che l'ente ricoprisse un suo ruolo nelle dinamiche religiose locali: lo testimonia l'incarico conferito da papa Onorio III all'abate di Santa Maria per la questione dell'ospedale di San Marco a Foggia. Attualmente, sul terrazzo collinare, sono visibili alcuni ruderi che si conservano per circa 1 metro in elevato nella zona a sud del pianoro e per pochi centimetri nella parte settentrionale. Tra i ruderi è possibile scorgere un ambiente rettangolare lungo circa 11 metri e largo 7,50 metri, suddiviso in tre piccole stanze rettangolari, con mura dallo spessore di 40 cm e la cisterna, perpendicolare all'impianto originario dell'edificio, con mura di 50 cm di spessore e tracce al suo interno di malta idraulica. Nei pressi di questa località, strategica per la vicinanza al Fortore, transitava una strada che costeggiando il fiume Fortore conduceva a Dragonara e per un altro diverticolo minore che da questa conduceva a San Matteo la Scurgola. A quest'area è stato assegnato un grado di Potenziale Archeologico alto, poiché qui "[...] la frequentazione in età antica è da ritenersi ragionevolmente certa, sulla base sia di indagini stratigrafiche, sia di indagini indirette." Allegato 1, Circolare 53-2022 del 22 dicembre 2022 - Ministero della Cultura, Direzione Generale Archeologia, Belle Arti e Paesaggio, Servizio II - Scavi e tutela del patrimonio archeologico.



### LEGENDA

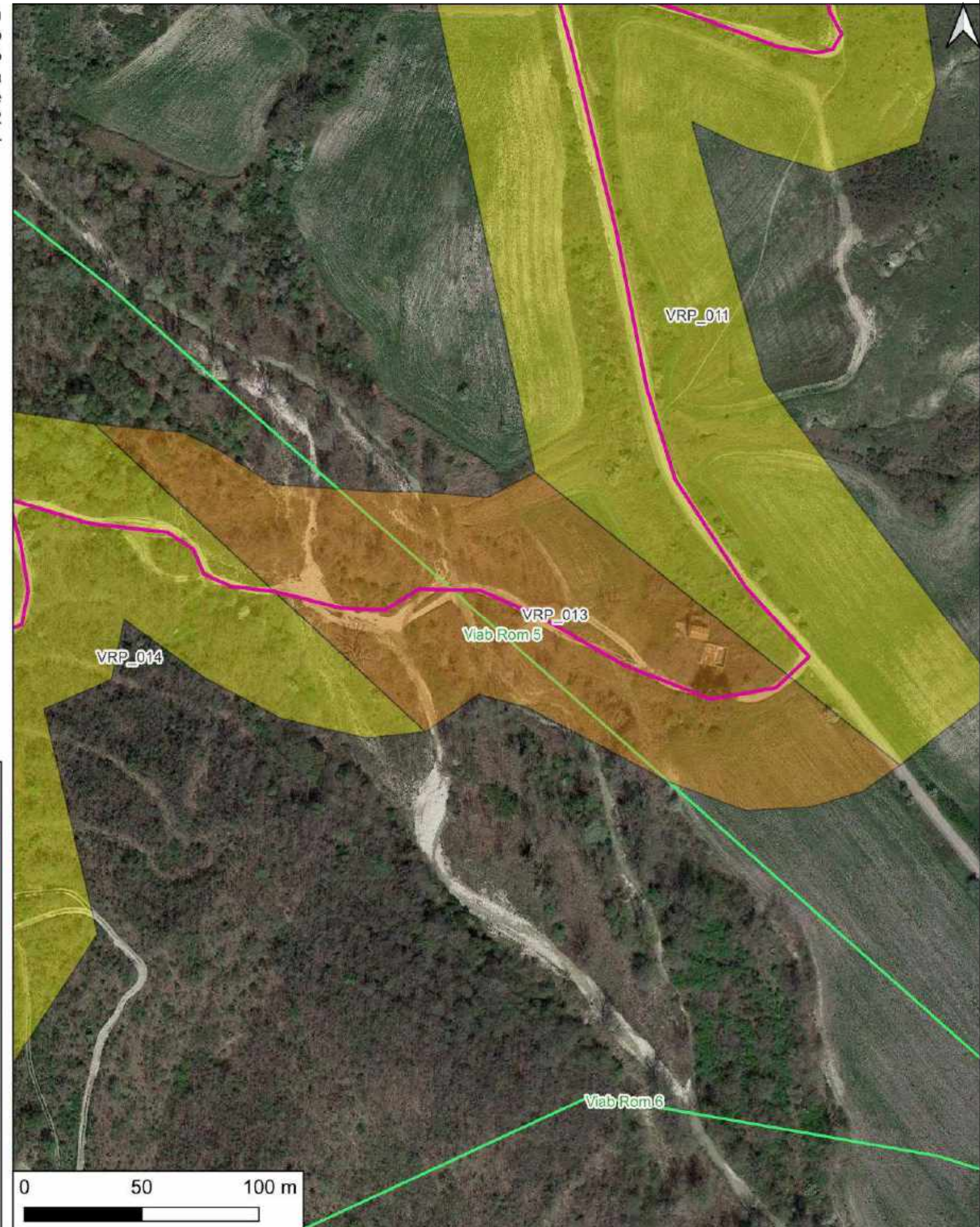
piazzola	
viabilità	
WTG	
cavidotto interno	
cavidotto esterno	
MOSI_multipoint	
MOSI_multipolygon	
MOSI_multilinea	
VRP_multipolygon	
potenziale alto	
potenziale medio	
potenziale basso	
potenziale nullo	
potenziale non valutabile	



# CARTA DEL POTENZIALE - SABAP-BT-FG\_2023\_00201-SAR\_000026 - area VRP\_013

## potenziale medio - affidabilità buona

Quest'area in località Antico Molino è interessata dal passaggio del cavidotto esterno e dalla presenza di un asse viario antico. Si tratta di una breve direttrice viaria, solo ipotizzata da Alvisi, che dalla località Antico Molino, nei pressi della quale l'asse viario è intersecato dal cavidotto esterno, si dirigeva verso l'attuale abitato di Colletorto. A quest'area è stato assegnato un grado di Potenziale Archeologico medio, poichè qui "[...] la frequentazione in età antica è da ritenersi probabile, anche sulla base dello stato di conoscenze nelle aree limitrofe o in presenza di dubbi sulla esatta collocazione dei resti." Allegato 1, Circolare 53-2022 del 22 dicembre 2022 - Ministero della Cultura, Direzione Generale Archeologia, Belle Arti e Paesaggio, Servizio II - Scavi e tutela del patrimonio archeologico.



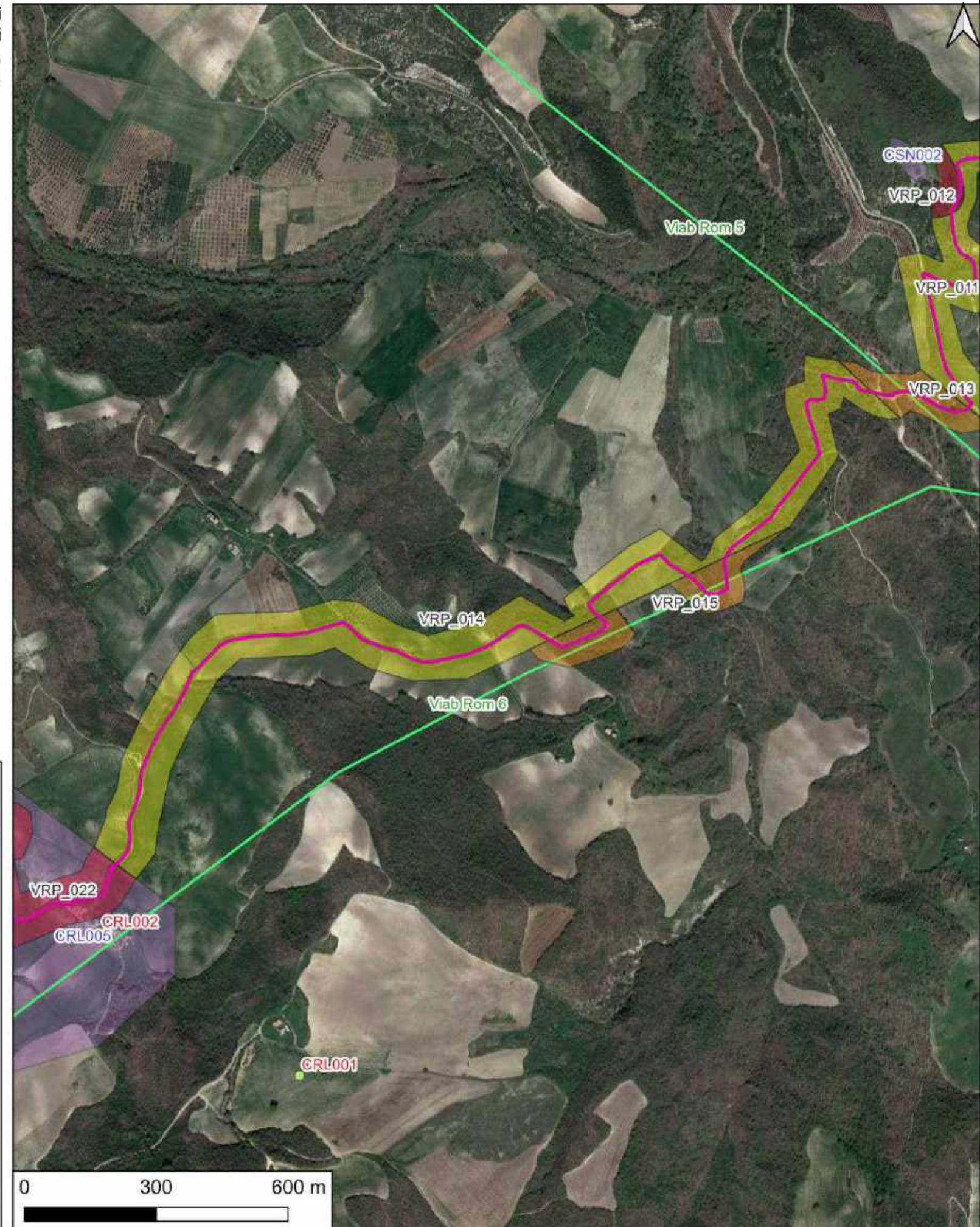
LEGENDA	
piazzola	
viabilità	
WTG	
cavidotto interno	
cavidotto esterno	
MOSI_multipoint	
MOSI_multipolygon	
MOSI_multilinea	
VRP_multipolygon	
potenziale alto	
potenziale medio	
potenziale basso	
potenziale nullo	
potenziale non valutabile	



## CARTA DEL POTENZIALE - SABAP-BT-FG\_2023\_00201-SAR\_000026 - area VRP\_014

### potenziale basso - affidabilità buona

A quest'area è stato assegnato un grado di Potenziale Archeologico basso, poichè è connotata "[...] da scarsi elementi concreti di frequentazione antica e in antico da caratteri geomorfologici e ambientali favorevoli all'insediamento umano". Allegato 1, Circolare 53-2022 del 22 dicembre 2022 - Ministero della Cultura, Direzione Generale Archeologia, Belle Arti e Paesaggio, Servizio II - Scavi e tutela del patrimonio archeologico.



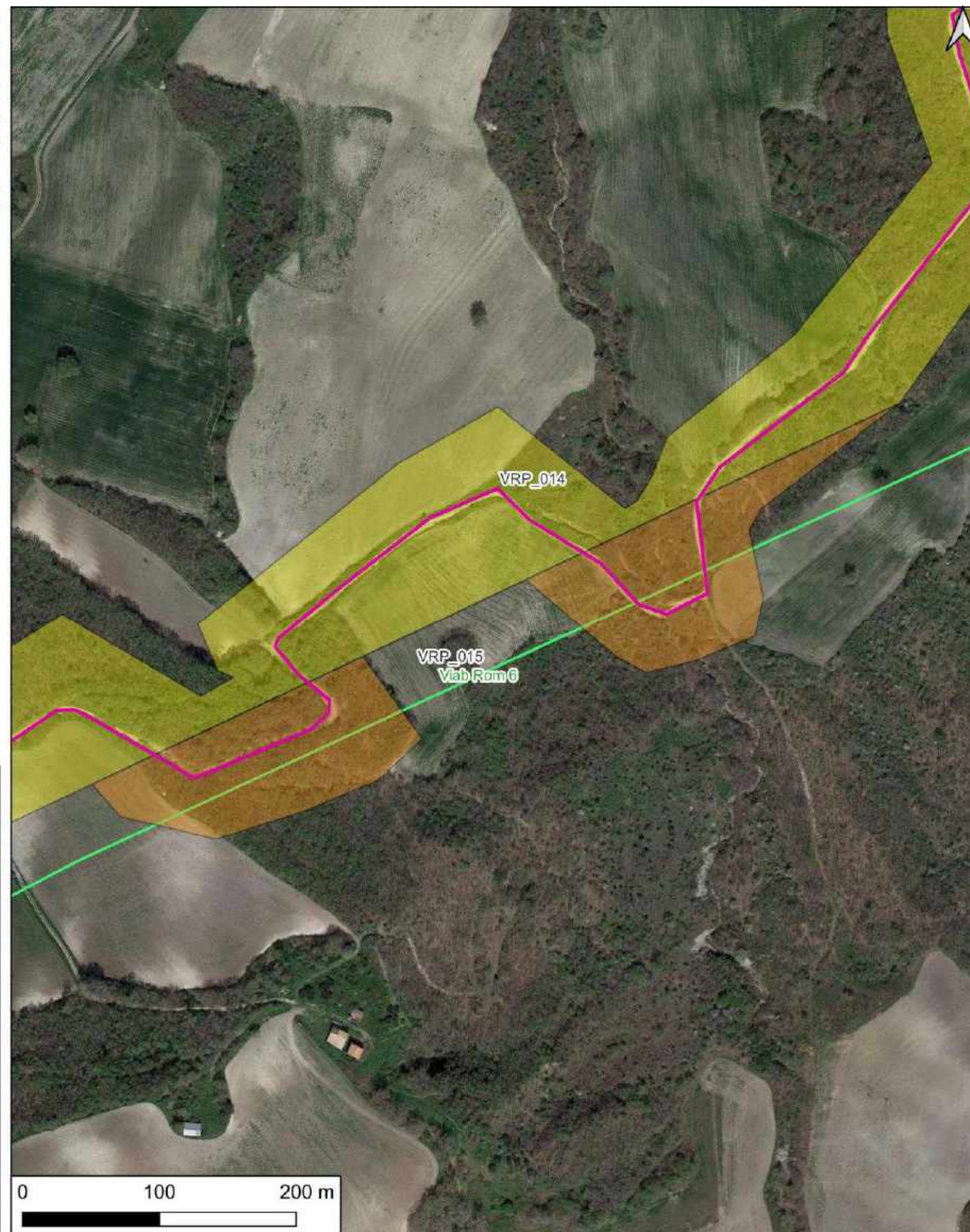
LEGENDA	
piazzola	
viabilità	
WTG	
cavidotto interno	
cavidotto esterno	
MOSI_multipoint	
MOSI_multipolygon	
MOSI_multilinea	
VRP_multipolygon	
potenziale alto	
potenziale medio	
potenziale basso	
potenziale nullo	
potenziale non valutabile	



# CARTA DEL POTENZIALE - SABAP-BT-FG\_2023\_00201-SAR\_000026 - area VRP\_015

## potenziale medio - affidabilità buona

Quest'area a N di Masseria del Maresciallo è interessata dal passaggio del cavidotto esterno e dalla presenza di un asse viario antico (viab rom 6). Si tratta di una breve direttrice viaria secondaria che proveniva da Luceria e si dirigeva a WNW verso l'attuale abitato di Carlantino. Il tracciato viario è interessato dalle opere in progetto in più punti: in prossimità di Masseria del Maresciallo dal cavidotto esterno; in località Santo Veditti dall'aerogeneratore 03\_new e da un tratto di cavidotto interno; infine, tra località Macchie e Casino Don Saverio, dal tratto di cavidotto interno proveniente da N dall'area dell'aerogeneratore 04\_new. A quest'area è stato assegnato un grado di Potenziale Archeologico medio, poiché qui "[...] la frequentazione in età antica è da ritenersi probabile, anche sulla base dello stato di conoscenze nelle aree limitrofe o in presenza di dubbi sulla esatta collocazione dei resti." Allegato 1, Circolare 53-2022 del 22 dicembre 2022 - Ministero della Cultura, Direzione Generale Archeologia, Belle Arti e Paesaggio, Servizio II - Scavi e tutela del patrimonio archeologico.



### LEGENDA







piazzola	
viabilità	
WTG	
cavidotto interno	
cavidotto esterno	
MOSI_multipoint	
MOSI_multipolygon	
MOSI_multilinea	
VRP_multipolygon	
potenziale alto	
potenziale medio	
potenziale basso	
potenziale nullo	
potenziale non valutabile	

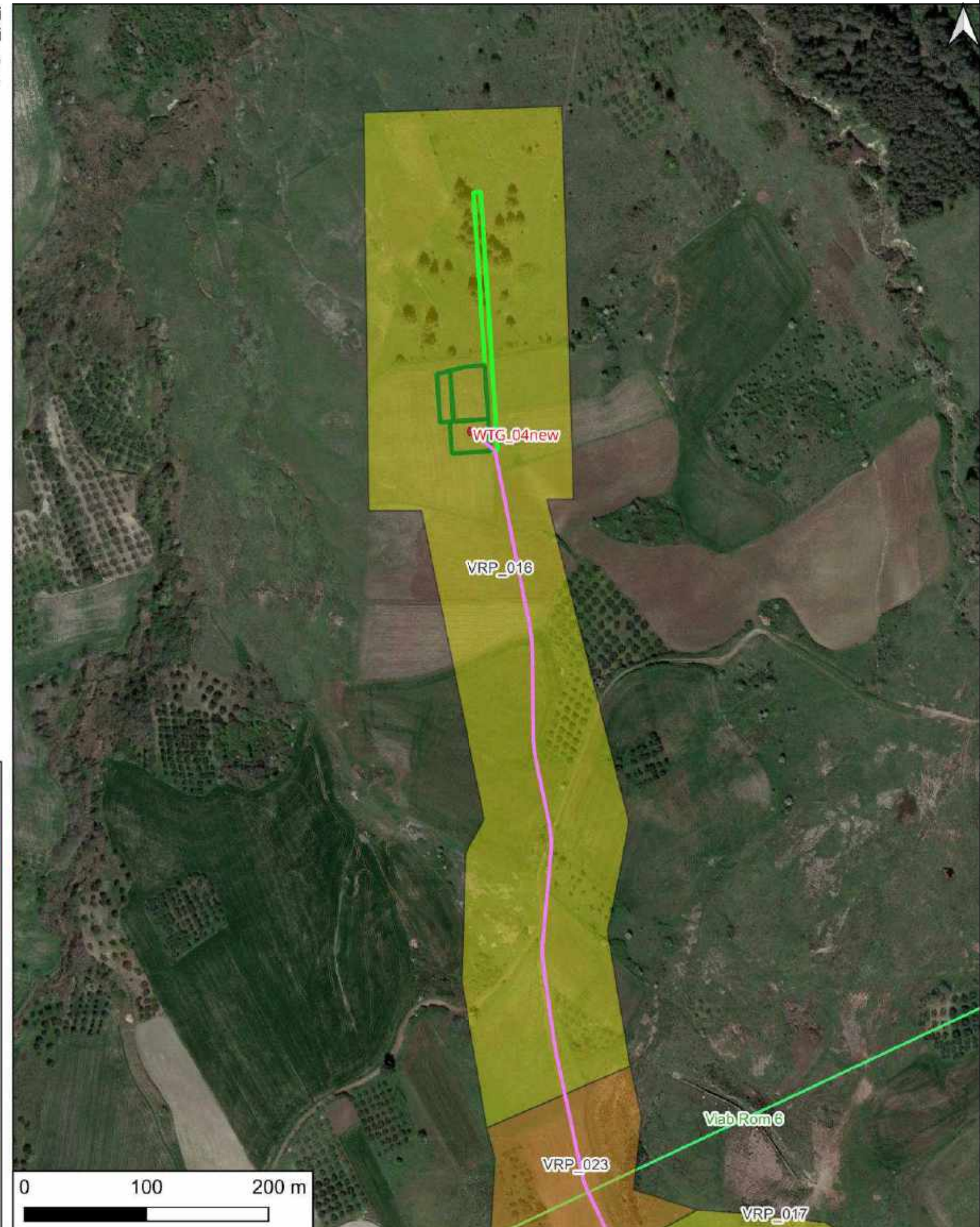


# CARTA DEL POTENZIALE - SABAP-BT-FG\_2023\_00201-SAR\_000026 - area VRP\_016

## potenziale basso - affidabilità buona

A quest'area è stato assegnato un grado di Potenziale Archeologico basso, poichè è connotata "[...] da scarsi elementi concreti di frequentazione antica e in antico da caratteri geomorfologici e ambientali favorevoli all'insediamento umano". Allegato 1, Circolare 53-2022 del 22 dicembre 2022 - Ministero della Cultura, Direzione Generale Archeologia, Belle Arti e Paesaggio, Servizio II - Scavi e tutela del patrimonio archeologico.

LEGENDA	
piazzola	
viabilità	
WTG	
cavidotto interno	
cavidotto esterno	
MOSI_multipoint	
MOSI_multipolygon	
MOSI_multilinea	
VRP_multipolygon	
potenziale alto	
potenziale medio	
potenziale basso	
potenziale nullo	
potenziale non valutabile	

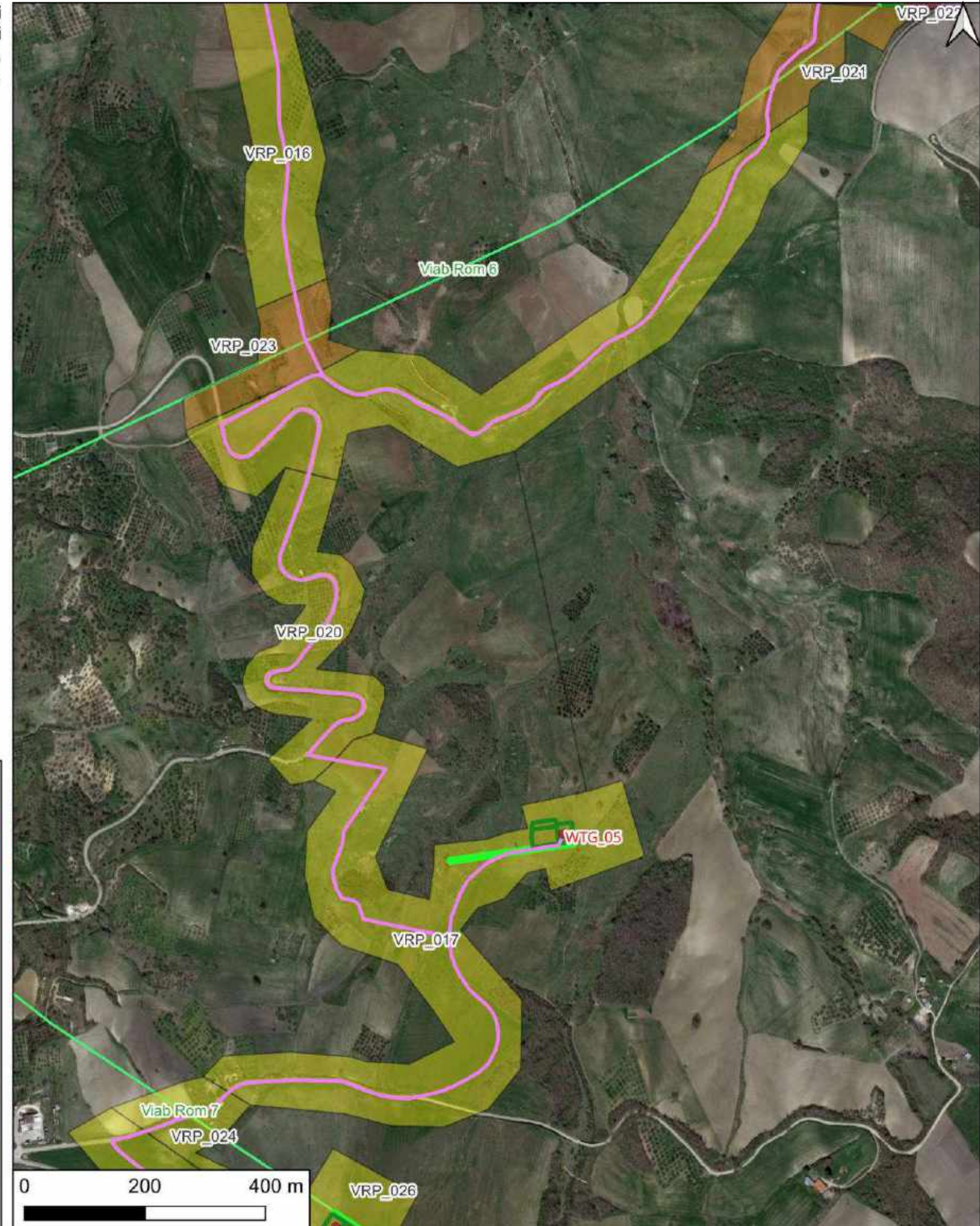




## CARTA DEL POTENZIALE - SABAP-BT-FG\_2023\_00201-SAR\_000026 - area VRP\_017

### potenziale basso - affidabilità buona

A quest'area è stato assegnato un grado di Potenziale Archeologico basso, poichè è connotata "[...] da scarsi elementi concreti di frequentazione antica e in antico da caratteri geomorfologici e ambientali favorevoli all'insediamento umano". Allegato 1, Circolare 53-2022 del 22 dicembre 2022 - Ministero della Cultura, Direzione Generale Archeologia, Belle Arti e Paesaggio, Servizio II - Scavi e tutela del patrimonio archeologico.

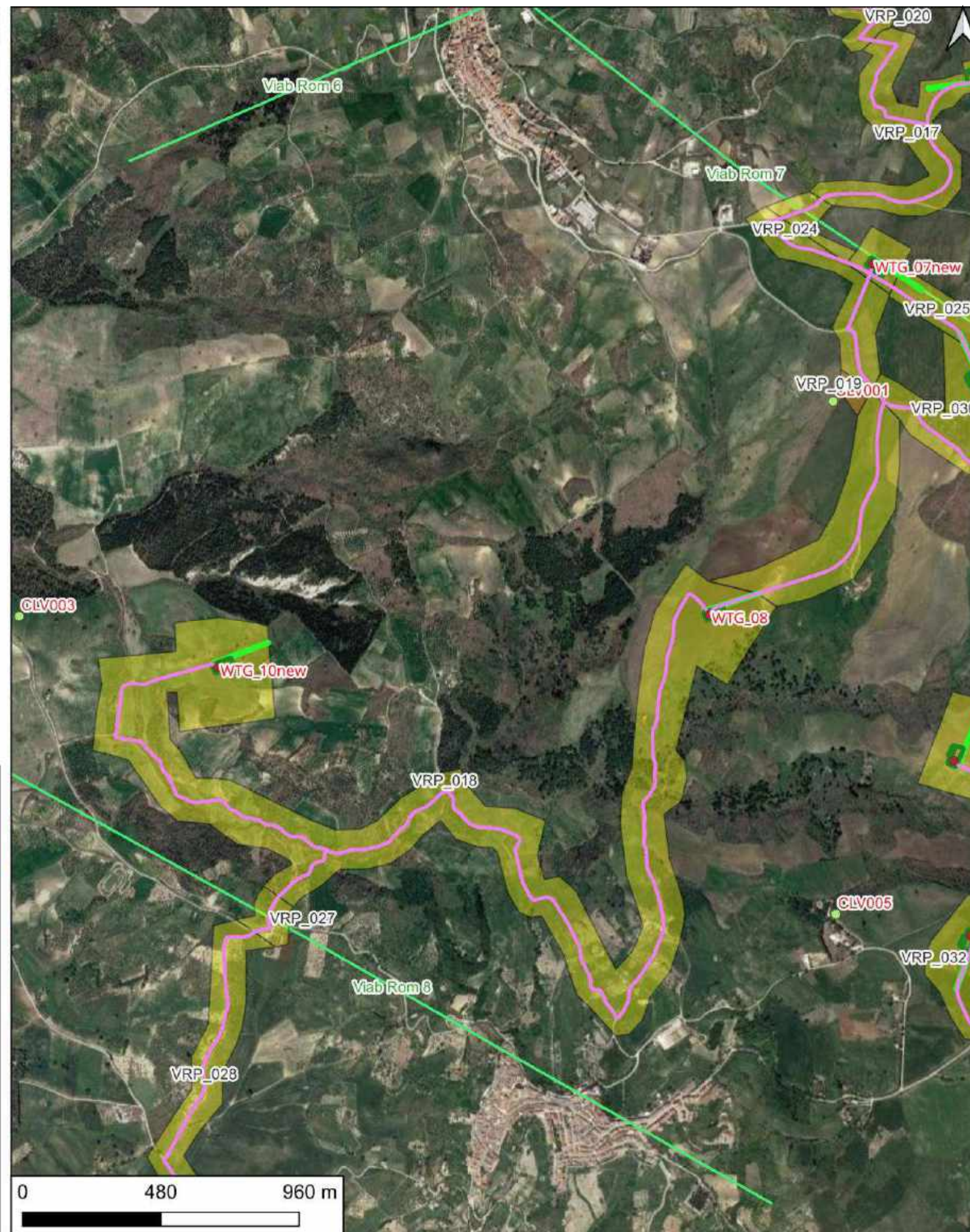


LEGENDA	
piazzola	
viabilità	
WTG	
cavidotto interno	
cavidotto esterno	
MOSI_multipoint	
MOSI_multipolygon	
MOSI_multilinea	
VRP_multipolygon	
potenziale alto	
potenziale medio	
potenziale basso	
potenziale nullo	
potenziale non valutabile	



## CARTA DEL POTENZIALE - SABAP-BT-FG\_2023\_00201-SAR\_000026 - area VRP\_018 potenziale basso - affidabilità buona

A quest'area è stato assegnato un grado di Potenziale Archeologico basso, poichè è connotata "[...] da scarsi elementi concreti di frequentazione antica e in antico da caratteri geomorfologici e ambientali favorevoli all'insediamento umano". Allegato 1, Circolare 53-2022 del 22 dicembre 2022 - Ministero della Cultura, Direzione Generale Archeologia, Belle Arti e Paesaggio, Servizio II - Scavi e tutela del patrimonio archeologico.



LEGENDA	
piazzola	
viabilità	
WTG	
cavidotto interno	
cavidotto esterno	
MOSI_multipoint	
MOSI_multipolygon	
MOSI_multilinea	
VRP_multipolygon	
potenziale alto	
potenziale medio	
potenziale basso	
potenziale nullo	
potenziale non valutabile	



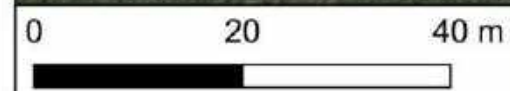
# CARTA DEL POTENZIALE - SABAP-BT-FG\_2023\_00201-SAR\_000026 - area VRP\_019

## potenziale medio - affidabilità buona

Quest'area compresa tra Piano lamele a NE e Masseria Spallone a SW è interessata dal passaggio del cavidotto interno e dalla presenza del sito noto CLV002. Si tratta di un'area di frammenti posta a NE di Celenza, a 600 m s.l.m. L'area ha restituito frammenti fittili relativi ad una fattoria di età tardo-repubblicana, a cui potrebbe essere relazionata una necropoli attestata dal rinvenimento di resti di tombe. L'area inoltre è nota per il rinvenimento di un cippo graccano. A quest'area è stato assegnato un grado di Potenziale Archeologico medio, poichè qui "[...] la frequentazione in età antica è da ritenersi probabile, anche sulla base dello stato di conoscenze nelle aree limitrofe o in presenza di dubbi sulla esatta collocazione dei resti." Allegato 1, Circolare 53-2022 del 22 dicembre 2022 - Ministero della Cultura, Direzione Generale Archeologia, Belle Arti e Paesaggio, Servizio II - Scavi e tutela del patrimonio archeologico.



LEGENDA	
piazzola	
viabilità	
WTG	
cavidotto interno	
cavidotto esterno	
MOSI_multipoint	
MOSI_multipolygon	
MOSI_multilinea	
VRP_multipolygon	
potenziale alto	
potenziale medio	
potenziale basso	
potenziale nullo	
potenziale non valutabile	

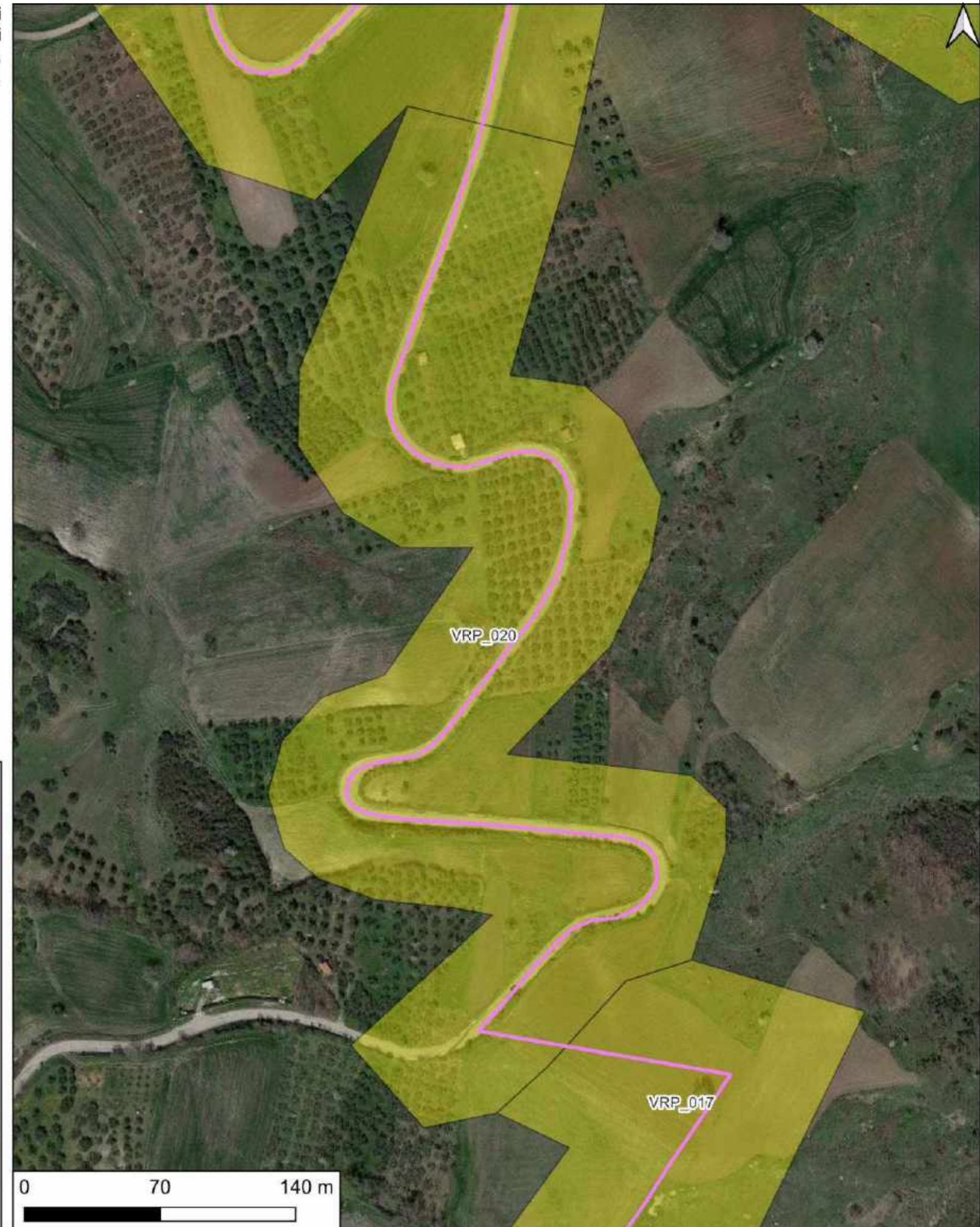




# CARTA DEL POTENZIALE - SABAP-BT-FG\_2023\_00201-SAR\_000026 - area VRP\_020

## potenziale basso - affidabilità buona

A quest'area è stato assegnato un grado di Potenziale Archeologico basso, poichè è connotata "[...] da scarsi elementi concreti di frequentazione antica e in antico da caratteri geomorfologici e ambientali favorevoli all'insediamento umano". Allegato 1, Circolare 53-2022 del 22 dicembre 2022 - Ministero della Cultura, Direzione Generale Archeologia, Belle Arti e Paesaggio, Servizio II - Scavi e tutela del patrimonio archeologico.

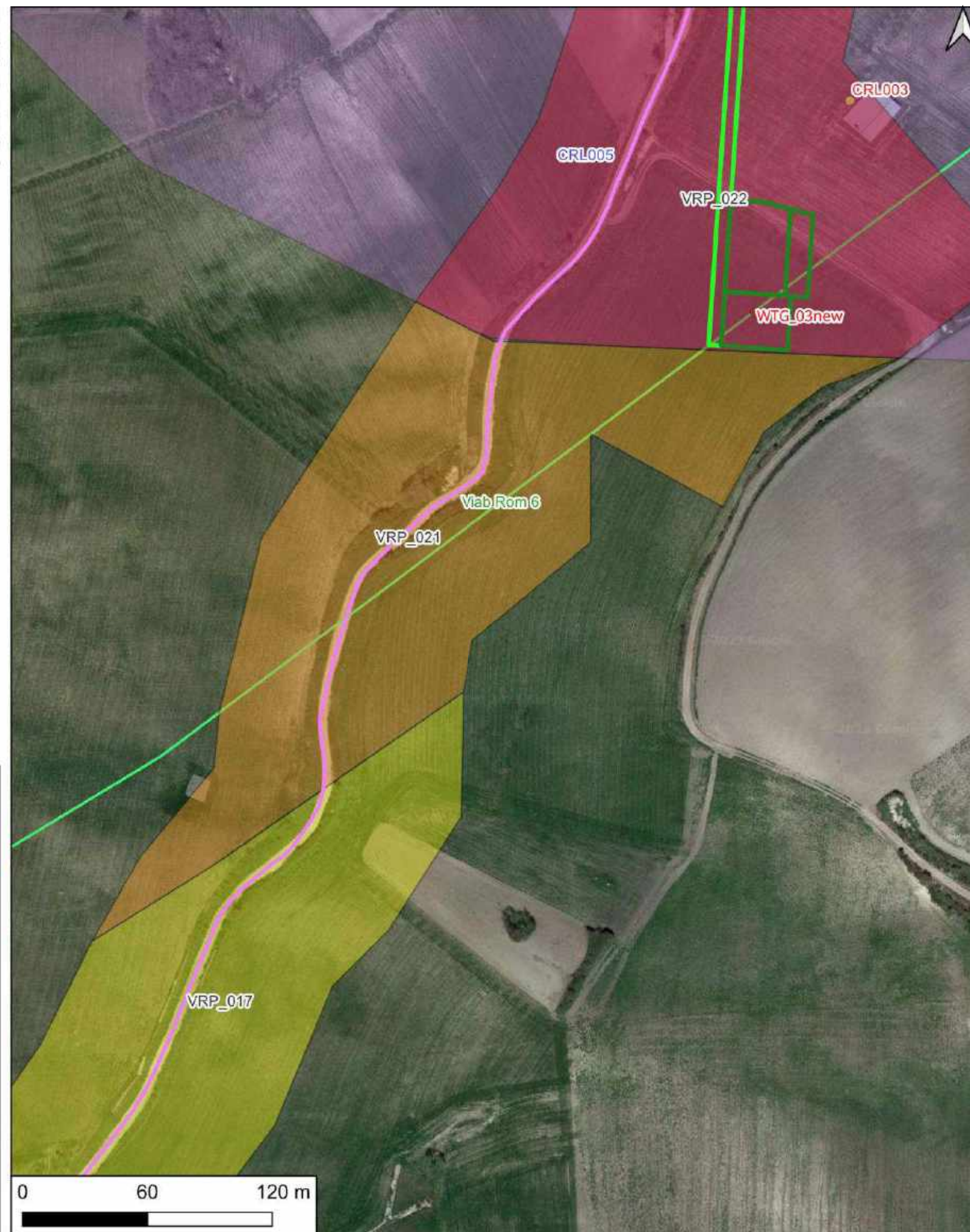


LEGENDA	
piazzola	
viabilità	
WTG	
cavidotto interno	
cavidotto esterno	
MOSI_multipoint	
MOSI_multipolygon	
MOSI_multilinea	
VRP_multipolygon	
potenziale alto	
potenziale medio	
potenziale basso	
potenziale nullo	
potenziale non valutabile	



## CARTA DEL POTENZIALE - SABAP-BT-FG\_2023\_00201-SAR\_000026 - area VRP\_021 potenziale medio - affidabilità buona

Quest'area compresa tra Canale delle Macchie a W e Valle Battagliola ad E è interessata dal passaggio del cavidotto interno e dalla presenza di un asse viario antico (viab rom 6). Si tratta di una breve direttrice viaria secondaria che proveniva da Luceria e si dirigeva a WNW verso l'attuale abitato di Carlantino. Il tracciato viario è interessato dalle opere in progetto dal tratto di cavidotto interno proveniente da N dall'area dell'aerogeneratore 03\_new. A quest'area è stato assegnato un grado di Potenziale Archeologico medio, poichè qui "[...] la frequentazione in età antica è da ritenersi probabile, anche sulla base dello stato di conoscenze nelle aree limitrofe o in presenza di dubbi sulla esatta collocazione dei resti." Allegato 1, Circolare 53-2022 del 22 dicembre 2022 - Ministero della Cultura, Direzione Generale Archeologia, Belle Arti e Paesaggio, Servizio II - Scavi e tutela del patrimonio archeologico.



LEGENDA	
piazzola	
viabilità	
WTG	
cavidotto interno	
cavidotto esterno	
MOSI_multipoint	
MOSI_multipolygon	
MOSI_multilinea	
VRP_multipolygon	
potenziale alto	
potenziale medio	
potenziale basso	
potenziale nullo	
potenziale non valutabile	



## CARTA DEL POTENZIALE - SABAP-BT-FG\_2023\_00201-SAR\_000026 - area VRP\_022

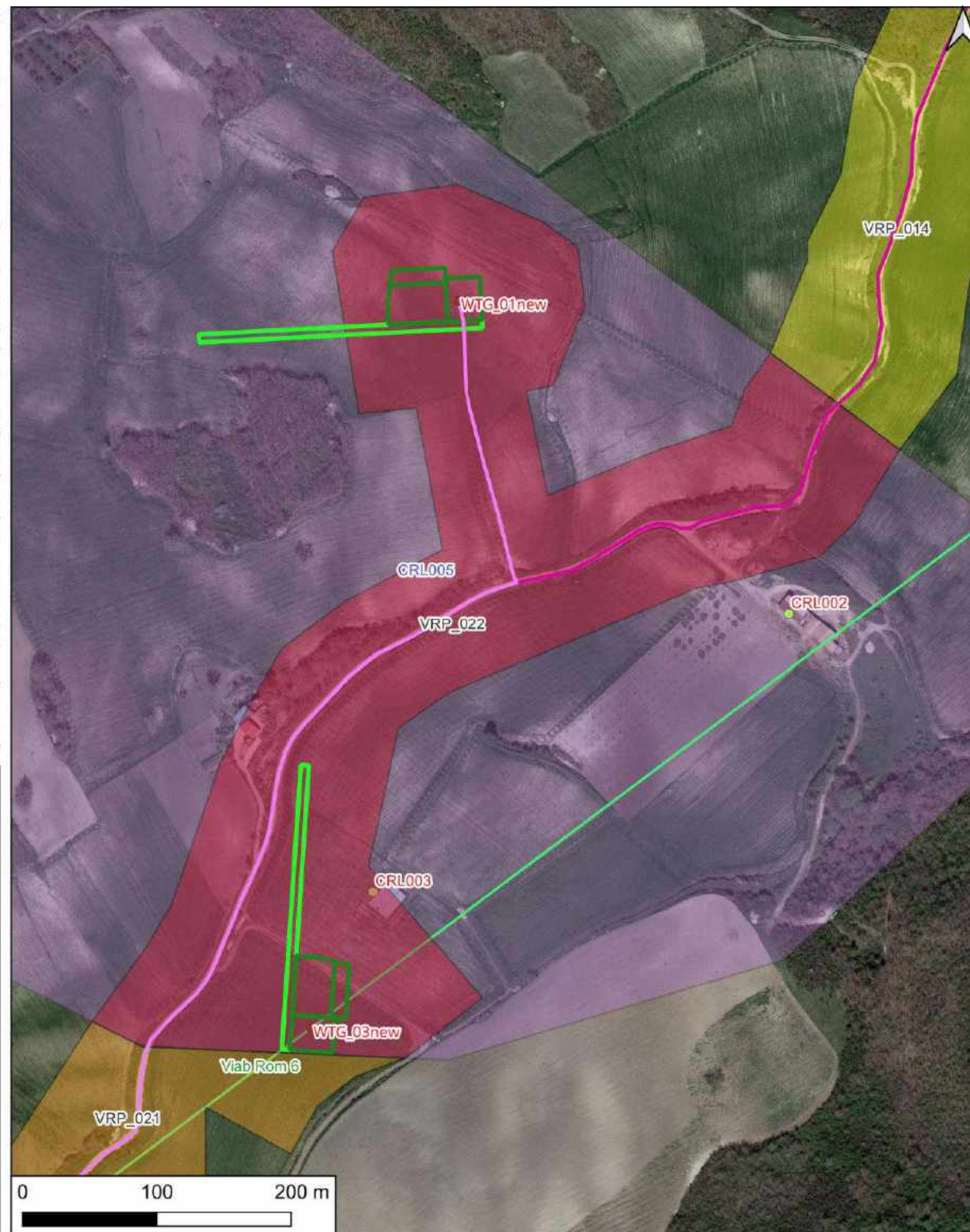
### potenziale alto - affidabilità buona

L'area archeologica di Santo Venditti (o Venditto), complessa e pluristratificata, è situata a 3 Km ca. a nord-est del comune di Carlantino, delimitata a sud-ovest dal canale delle Macchie e a nord-est da Serra Fontanelle, si trova a 1,5 Km ca. dal fiume Fortore. Si caratterizza per la presenza di un ricco sistema pedemontano, costituito da rilievi compresi tra i 300 e i 1000 metri s.l.m., con una serie di pendii e declivi collinari. Il sito è costituito da aree contigue di frammenti fittili che ne attestano la frequentazione dal Neolitico Antico (area della Masseria Bellini) fino al Medioevo e da strutture murarie riferibili ad un impianto ecclesiale (Santa Maria in prato). A pochi chilometri di distanza si incontrano sia il sito di San Giovanni, con tracce di un castello e di una chiesa, sia i ruderi dell'abbazia benedettina di Santa Maria della Rocca. L'area ha restituito decine di frammenti ceramici, di cui due a impasto, riferibili al Neolitico superiore, scorie di ferro e frammenti di grandi contenitori per lo stoccaggio delle derrate alimentari. Sono stati rinvenuti anche materiali databili all'età del Bronzo. I materiali, derivanti da indagini di superficie, sono molteplici e di tipologia differente, tra i più significativi vernice nera, sigillata italica, trentadue monete di cui molte di età imperiale, quattro matrici di lucerna del I sec. d.C., una cornice di altare, una base di colonna in marmo del II sec. d.C., due mortai tipo 'Olinto' di epoca repubblicana, una statuetta in bronzo e un frammento di statua raffigurante Diana, un'iscrizione funeraria, frammenti pavimentali in cocciopesto, tessere musive. L'area archeologica ha restituito materiali afferenti ad una necropoli di età daunia-sannitica: sono state rinvenute 33 tombe ad inumazione, con defunto in posizione supina provvisto di corredo solitamente composto da un'olla e da un attingitoio. Numerose sono le tombe che recano corredi che sottolineano la spiccata commistione di elementi dauni e sanniti, di cui è testimonianza la Tomba del Guerriero, da cui provengono un disco corazza stile 'Alfedena', un cinturone con decorazione e un esemplare di elmo corinzio. Dal ritrovamento di questo pettorale avvenuto negli anni Ottanta si sono susseguiti in questi anni diversi rinvenimenti in superficie di frammenti di dischi di corazza, relativi ad almeno 10 'kardiophilax' diversi. Si segnala ancora un elmo apulo corinzio che rientra nel gruppo Rinoceronte con decorazione di una coppia di cinghiali, un pendente proveniente dalla tomba 11, un ricco corredo femminile dalla tomba 12, vasi in bucchero, rasoi, armille, anelli, vasi e bacili di bronzo, una collana d'ambra con pendenti, lance e spade sannitiche. Un altro gruppo di materiali, inoltre, è riferibile ad un insediamento databile ad età tardo-repubblicana-primario imperiale. Le recenti campagne di scavo condotte dalla Sovrintendenza Archeologica della Puglia in località Santo Venditti (area posta a meno di 1 km dalla sponda destra del Fortore, a 3 km a nord-est di Carlantino), presso la masseria Bellini, hanno individuato un edificio ecclesiastico, con tutta probabilità connesso ad un insediamento monastico, per il quale, al momento, non sono note attestazioni documentarie. Le fonti, invece, ricordano nel 1053, a pochi chilometri di distanza, il monastero di Santa Maria de Rocca Fortoris, ormai ridotto allo stato di rudere; probabilmente collegato, da un certo momento in poi, alla famiglia de Rocca, suffeudataria del castrum di Monte Rotaro, tra seconda metà del XII e prima metà del XIII secolo. La chiesa a navata unica con un'abside semicircolare, è divisa da un basso setto murario, forse fondazione del recinto presbiteriale ed è affiancata da un ambiente di servizio lungo il fianco meridionale; presenta un pavimento in opus sectile tenuemente policromo che mostra uno schema incentrato sulla ripetizione di rotae e di altri motivi geometrici: databile tra fine XI e inizio XII secolo. A quest'area è stato assegnato un grado di Potenziale Archeologico alto, poiché qui "[...] la frequentazione in età antiche è da ritenersi ragionevolmente certa, sulla base sia di indagini stratigrafiche, sia di

Circolare 53-2022 del 22 dicembre 2022 - Ministero della Cultura, Direzione Generale Paesaggio, Servizio II - Scavi e tutela del patrimonio archeologico.

#### LEGENDA

piazzola	
viabilità	
WTG	
cavidotto interno	
cavidotto esterno	
MOSI_multipoint	
MOSI_multipolygon	
MOSI_multilinea	
VRP_multipolygon	
potenziale alto	
potenziale medio	
potenziale basso	
potenziale nullo	
potenziale non valutabile	





# CARTA DEL POTENZIALE - SABAP-BT-FG\_2023\_00201-SAR\_000026 - area VRP\_023

## potenziale medio - affidabilità buona

Quest'area compresa tra Casa Don Saverio a W e Macchie a E è interessata dal passaggio del cavidotto interno e dalla presenza di un asse viario antico (viab rom 6). Si tratta di una breve direttrice viaria secondaria che proveniva da Luceria e si dirigeva a WNW verso l'attuale abitato di Carlantino. Il tracciato viario è interessato dalle opere in progetto dal tratto di cavidotto interno proveniente da N dall'area dell'aerogeneratore 04\_new. A quest'area è stato assegnato un grado di Potenziale Archeologico medio, poichè qui "[...] la frequentazione in età antica è da ritenersi probabile, anche sulla base dello stato di conoscenze nelle aree limitrofe o in presenza di dubbi sulla esatta collocazione dei resti." Allegato 1, Circolare 53-2022 del 22 dicembre 2022 - Ministero della Cultura, Direzione Generale Archeologia, Belle Arti e Paesaggio, Servizio II - Scavi e tutela del patrimonio archeologico.



LEGENDA	
piazzola	
viabilità	
WTG	
cavidotto interno	
cavidotto esterno	
MOSI_multipoint	
MOSI_multipolygon	
MOSI_multilinea	
VRP_multipolygon	
potenziale alto	
potenziale medio	
potenziale basso	
potenziale nullo	
potenziale non valutabile	



# CARTA DEL POTENZIALE - SABAP-BT-FG\_2023\_00201-SAR\_000026 - area VRP\_024

## potenziale basso - affidabilità buona

Quest'area a E di località Vigna Vecchia è interessata dalla presenza di un asse viario antico (viab rom 7). Si tratta di una breve direttrice viaria secondaria che proveniva da Luceria e, passando per l'attuale centro abitato di Motta, si dirigeva a NW verso l'attuale abitato di Carlantino. Il tracciato viario, in quest'area solo ipotizzato da Alvisi, è interessato dal tratto di cavidotto pertinente agli aerogeneratori 06 e 07\_new in località Piano lamele. A quest'area è stato assegnato un grado di Potenziale Archeologico basso, poiché è connotata "[...] da scarsi elementi concreti di frequentazione antica e in antico da caratteri geomorfologici e ambientali favorevoli all'insediamento umano". Allegato 1, Circolare 53-2022 del 22 dicembre 2022 - Ministero della Cultura, Direzione Generale Archeologia, Belle Arti e Paesaggio, Servizio II - Scavi e tutela del patrimonio archeologico.



LEGENDA	
piazzola	
viabilità	
WTG	
cavidotto interno	
cavidotto esterno	
MOSI_multipoint	
MOSI_multipolygon	
MOSI_multilinea	
VRP_multipolygon	
potenziale alto	
potenziale medio	
potenziale basso	
potenziale nullo	
potenziale non valutabile	



## CARTA DEL POTENZIALE - SABAP-BT-FG\_2023\_00201-SAR\_000026 - area VRP\_025

### potenziale basso - affidabilità buona

Quest'area in località Piano lamele è attraversata da un asse viario antico (viab rom 7). Si tratta di una breve direttrice viaria secondaria che proveniva da Luceria e, passando per l'attuale centro abitato di Motta, si dirigeva a NW verso l'attuale abitato di Carlantino. Il tracciato viario, in quest'area solo ipotizzato da Alvisi, è interessato dal tratto di cavidotto pertinente agli aerogeneratori 06 e 07\_new in località Piano lamele. A quest'area è stato assegnato un grado di Potenziale Archeologico basso, poichè è connotata "[...] da scarsi elementi concreti di frequentazione antica e in antico da caratteri geomorfologici e ambientali favorevoli all'insediamento umano". Allegato 1, Circolare 53-2022 del 22 dicembre 2022 - Ministero della Cultura, Direzione Generale Archeologia, Belle Arti e Paesaggio, Servizio II - Scavi e tutela del patrimonio archeologico.



LEGENDA	
piazzola	
viabilità	
WTG	
cavidotto interno	
cavidotto esterno	
MOSI_multipoint	
MOSI_multipolygon	
MOSI_multilinea	
VRP_multipolygon	
potenziale alto	
potenziale medio	
potenziale basso	
potenziale nullo	
potenziale non valutabile	



# CARTA DEL POTENZIALE - SABAP-BT-FG\_2023\_00201-SAR\_000026 - area VRP\_026

## potenziale basso - affidabilità buona

Quest'area compresa tra Vigna Vecchia e Piano lamele è interessata dalla presenza dell'aerogeneratore 07\_new e dalla presenza di un asse viario antico (viab rom 7). Si tratta di una breve direttrice viaria secondaria che proveniva da Luceria e, passando per l'attuale centro abitato di Motta, si dirigeva a NW verso l'attuale abitato di Carlantino. Il tracciato viario, in quest'area solo ipotizzato da Alvisi, attraversa l'area dell'aerogeneratore 07\_new. A quest'area è stato assegnato un grado di Potenziale Archeologico basso, poichè è connotata "[...] da scarsi elementi concreti di frequentazione antica e in antico da caratteri geomorfologici e ambientali favorevoli all'insediamento umano". Allegato 1, Circolare 53-2022 del 22 dicembre 2022 - Ministero della Cultura, Direzione Generale Archeologia, Belle Arti e Paesaggio, Servizio II - Scavi e tutela del patrimonio archeologico.

LEGENDA	
piazzola	
viabilità	
WTG	
cavidotto interno	
cavidotto esterno	
MOSI_multipoint	
MOSI_multipolygon	
MOSI_multilinea	
VRP_multipolygon	
potenziale alto	
potenziale medio	
potenziale basso	
potenziale nullo	
potenziale non valutabile	





# CARTA DEL POTENZIALE - SABAP-BT-FG\_2023\_00201-SAR\_000026 - area VRP\_027

## potenziale basso - affidabilità buona

Quest'area è attraversata da una breve direttrice viaria secondaria che proveniva dall'attuale abitato di Motta Montecorvino e, passando per l'attuale centro abitato di Celenza, si dirigeva a WNW verso l'attuale abitato di Macchia Valfortore. Il tracciato viario, in quest'area solo ipotizzato da Alvisi, è interessato dal tratto di cavidotto proveniente da S dall'area dell'aerogeneratore 11 in località Piano Sant'Antonino. A quest'area è stato assegnato un grado di Potenziale Archeologico basso, poichè è connotata "[...] da scarsi elementi concreti di frequentazione antica e in antico da caratteri geomorfologici e ambientali favorevoli all'insediamento umano". Allegato 1, Circolare 53-2022 del 22 dicembre 2022 - Ministero della Cultura, Direzione Generale Archeologia, Belle Arti e Paesaggio, Servizio II - Scavi e tutela del patrimonio archeologico.



### LEGENDA

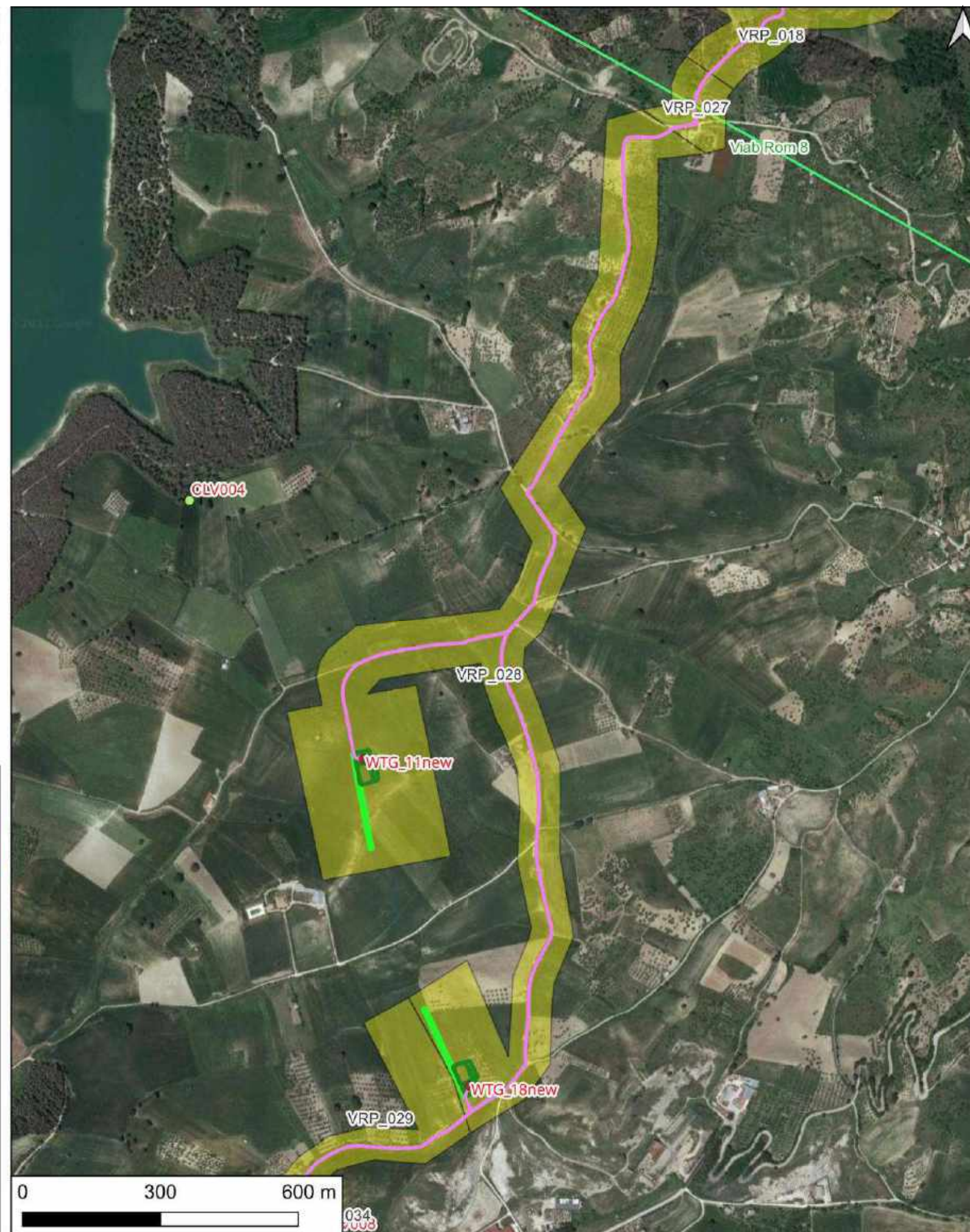
piazzola	
viabilità	
WTG	
cavidotto interno	
cavidotto esterno	
MOSI_multipoint	
MOSI_multipolygon	
MOSI_multilinea	
VRP_multipolygon	
potenziale alto	
potenziale medio	
potenziale basso	
potenziale nullo	
potenziale non valutabile	



## CARTA DEL POTENZIALE - SABAP-BT-FG\_2023\_00201-SAR\_000026 - area VRP\_028

### potenziale basso - affidabilità buona

A quest'area è stato assegnato un grado di Potenziale Archeologico basso, poichè è connotata "[...] da scarsi elementi concreti di frequentazione antica e in antico da caratteri geomorfologici e ambientali favorevoli all'insediamento umano". Allegato 1, Circolare 53-2022 del 22 dicembre 2022 - Ministero della Cultura, Direzione Generale Archeologia, Belle Arti e Paesaggio, Servizio II - Scavi e tutela del patrimonio archeologico.



LEGENDA	
piazzola	
viabilità	
WTG	
cavidotto interno	
cavidotto esterno	
MOSI_multipoint	
MOSI_multipolygon	
MOSI_multilinea	
VRP_multipolygon	
potenziale alto	
potenziale medio	
potenziale basso	
potenziale nullo	
potenziale non valutabile	

034  
9003



# CARTA DEL POTENZIALE - SABAP-BT-FG\_2023\_00201-SAR\_000026 - area VRP\_029

## potenziale basso - affidabilità buona

A quest'area è stato assegnato un grado di Potenziale Archeologico basso, poichè è connotata "[...] da scarsi elementi concreti di frequentazione antica e in antico da caratteri geomorfologici e ambientali favorevoli all'insediamento umano". Allegato 1, Circolare 53-2022 del 22 dicembre 2022 - Ministero della Cultura, Direzione Generale Archeologia, Belle Arti e Paesaggio, Servizio II - Scavi e tutela del patrimonio archeologico.



LEGENDA	
piazzola	
viabilità	
WTG	
cavidotto interno	
cavidotto esterno	
MOSI_multipoint	
MOSI_multipolygon	
MOSI_multilinea	
VRP_multipolygon	
potenziale alto	
potenziale medio	
potenziale basso	
potenziale nullo	
potenziale non valutabile	

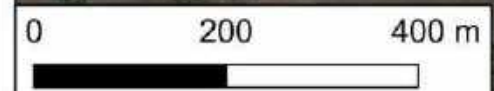


## CARTA DEL POTENZIALE - SABAP-BT-FG\_2023\_00201-SAR\_000026 - area VRP\_030 potenziale basso - affidabilità buona

A quest'area è stato assegnato un grado di Potenziale Archeologico basso, poichè è connotata "[...] da scarsi elementi concreti di frequentazione antica e in antico da caratteri geomorfologici e ambientali favorevoli all'insediamento umano". Allegato 1, Circolare 53-2022 del 22 dicembre 2022 - Ministero della Cultura, Direzione Generale Archeologia, Belle Arti e Paesaggio, Servizio II - Scavi e tutela del patrimonio archeologico.



LEGENDA	
piazzola	
viabilità	
WTG	
cavidotto interno	
cavidotto esterno	
MOSI_multipoint	
MOSI_multipolygon	
MOSI_multilinea	
VRP_multipolygon	
potenziale alto	
potenziale medio	
potenziale basso	
potenziale nullo	
potenziale non valutabile	

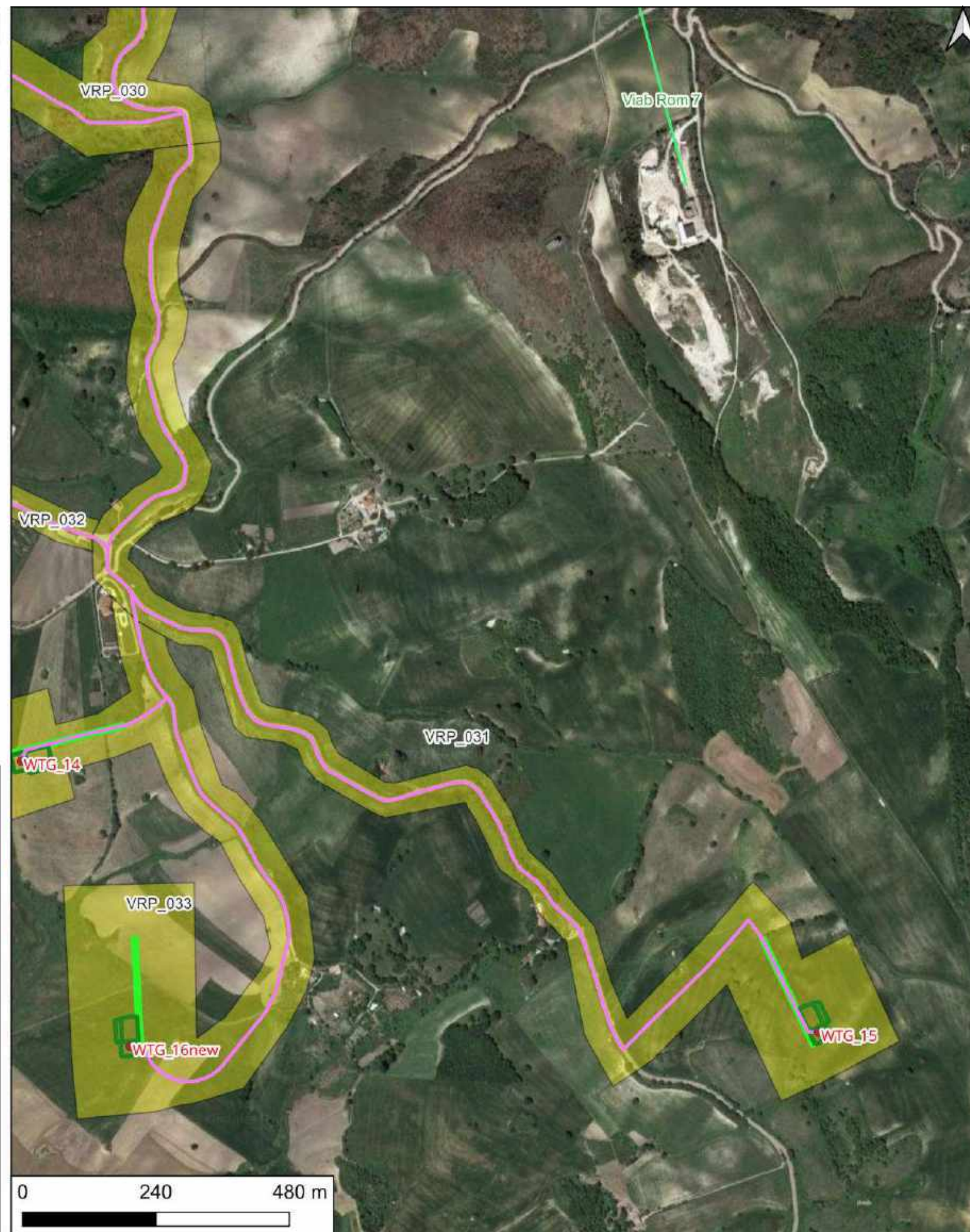




## CARTA DEL POTENZIALE - SABAP-BT-FG\_2023\_00201-SAR\_000026 - area VRP\_031

### potenziale basso - affidabilità buona

A quest'area è stato assegnato un grado di Potenziale Archeologico basso, poichè è connotata "[...] da scarsi elementi concreti di frequentazione antica e in antico da caratteri geomorfologici e ambientali favorevoli all'insediamento umano". Allegato 1, Circolare 53-2022 del 22 dicembre 2022 - Ministero della Cultura, Direzione Generale Archeologia, Belle Arti e Paesaggio, Servizio II - Scavi e tutela del patrimonio archeologico.



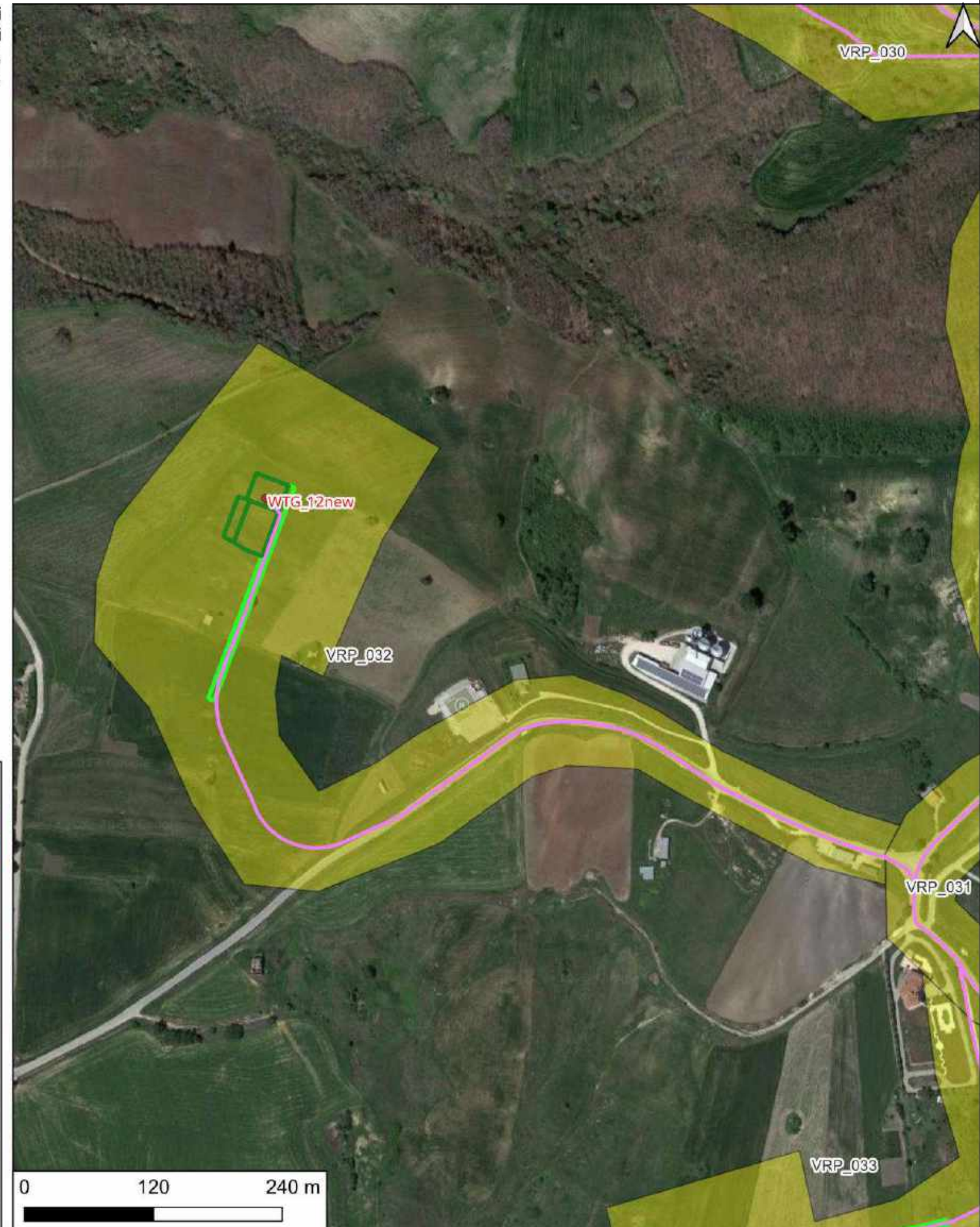
LEGENDA	
piazzola	
viabilità	
WTG	
cavidotto interno	
cavidotto esterno	
MOSI_multipoint	
MOSI_multipolygon	
MOSI_multilinea	
VRP_multipolygon	
potenziale alto	
potenziale medio	
potenziale basso	
potenziale nullo	
potenziale non valutabile	



# CARTA DEL POTENZIALE - SABAP-BT-FG\_2023\_00201-SAR\_000026 - area VRP\_032

## potenziale basso - affidabilità buona

A quest'area è stato assegnato un grado di Potenziale Archeologico basso, poichè è connotata "[...] da scarsi elementi concreti di frequentazione antica e in antico da caratteri geomorfologici e ambientali favorevoli all'insediamento umano". Allegato 1, Circolare 53-2022 del 22 dicembre 2022 - Ministero della Cultura, Direzione Generale Archeologia, Belle Arti e Paesaggio, Servizio II - Scavi e tutela del patrimonio archeologico.



LEGENDA	
piazzola	
viabilità	
WTG	
cavidotto interno	
cavidotto esterno	
MOSI_multipoint	
MOSI_multipolygon	
MOSI_multilinea	
VRP_multipolygon	
potenziale alto	
potenziale medio	
potenziale basso	
potenziale nullo	
potenziale non valutabile	

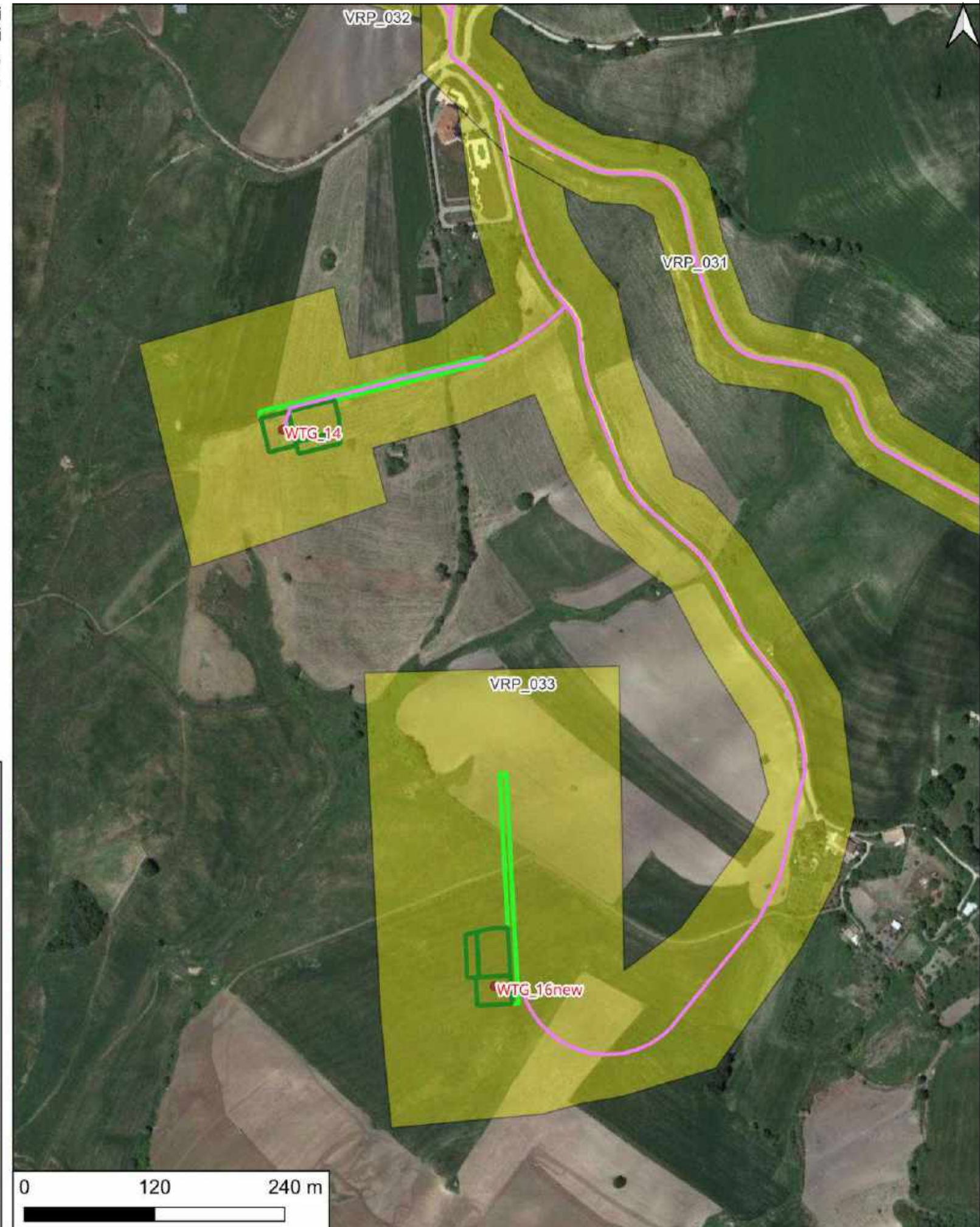




# CARTA DEL POTENZIALE - SABAP-BT-FG\_2023\_00201-SAR\_000026 - area VRP\_033

## potenziale basso - affidabilità buona

A quest'area è stato assegnato un grado di Potenziale Archeologico basso, poichè è connotata "[...] da scarsi elementi concreti di frequentazione antica e in antico da caratteri geomorfologici e ambientali favorevoli all'insediamento umano". Allegato 1, Circolare 53-2022 del 22 dicembre 2022 - Ministero della Cultura, Direzione Generale Archeologia, Belle Arti e Paesaggio, Servizio II - Scavi e tutela del patrimonio archeologico.



LEGENDA	
piazzola	
viabilità	
WTG	
cavidotto interno	
cavidotto esterno	
MOSI_multipoint	
MOSI_multipolygon	
MOSI_multilinea	
VRP_multipolygon	
potenziale alto	
potenziale medio	
potenziale basso	
potenziale nullo	
potenziale non valutabile	



# CARTA DEL POTENZIALE - SABAP-BT-FG\_2023\_00201-SAR\_000026 - area VRP\_034

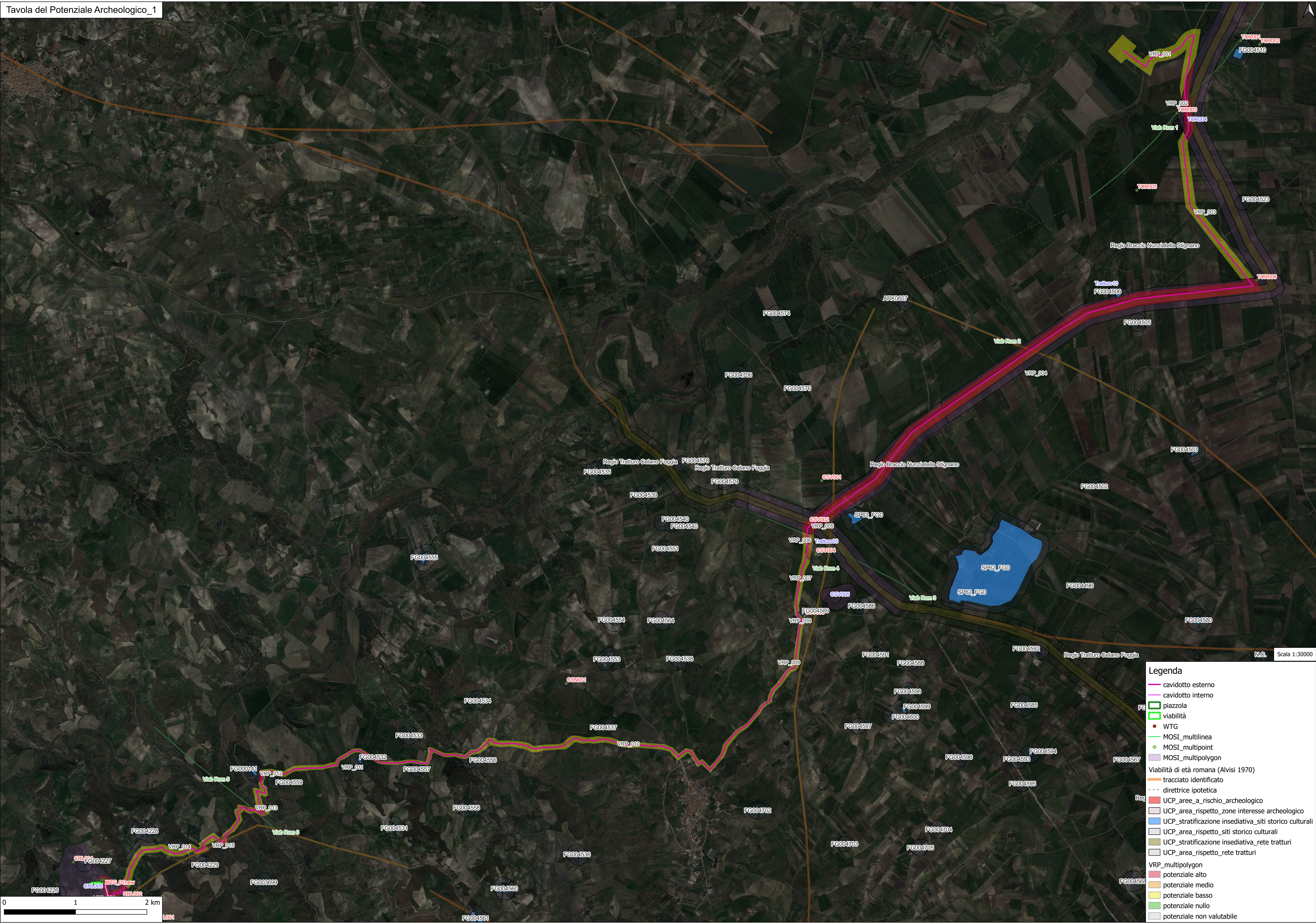
## potenziale medio - affidabilità buona

Quest'area in località Toppo Capuana è interessata dal passaggio del cavidotto interno e dalla presenza del sito noto CLV008. Si tratta di una fattoria rurale di età tardo-repubblicana sopravvissuta anche nel periodo imperiale. Tra i materiali rinvenuti nell'area di frammenti si registra vernice nera, sigillata italica ed africana. A quest'area è stato assegnato un grado di Potenziale Archeologico medio, poichè qui "[...] la frequentazione in età antica è da ritenersi probabile, anche sulla base dello stato di conoscenze nelle aree limitrofe o in presenza di dubbi sulla esatta collocazione dei resti." Allegato 1, Circolare 53-2022 del 22 dicembre 2022 - Ministero della Cultura, Direzione Generale Archeologia, Belle Arti e Paesaggio, Servizio II - Scavi e tutela del patrimonio archeologico.




LEGENDA	
piazzola	
viabilità	
WTG	
cavidotto interno	
cavidotto esterno	
MOSI_multipoint	
MOSI_multipolygon	
MOSI_multilinea	
VRP_multipolygon	
potenziale alto	
potenziale medio	
potenziale basso	
potenziale nullo	
potenziale non valutabile	





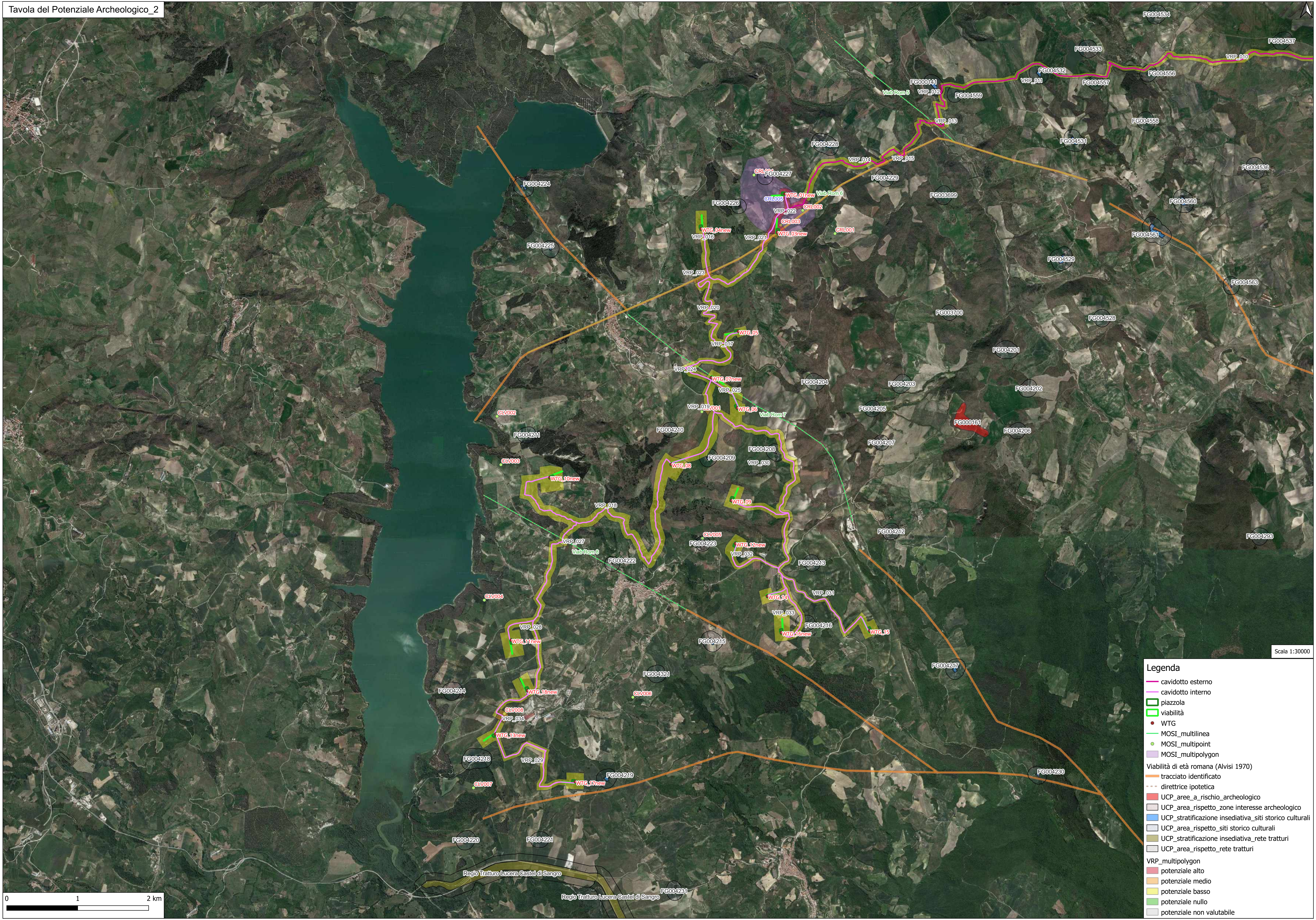
**Legenda**

- cavidotto esterno
- cavidotto interno
- piazzola
- viabilità
- WTG
- MOSI\_multilinea
- MOSI\_multipoint
- MOSI\_multipolygon
- Viabilità di età romana (Alvisi 1970)
- tracciato identificato
- direttrice ipotetica
- Reg
- UCP\_aree\_a\_rischio\_archeologico
- UCP\_area\_rispetto\_zone interesse archeologico
- UCP\_stratificazione insediativa\_siti storico culturali
- UCP\_area\_rispetto\_siti storico culturali
- UCP\_stratificazione insediativa\_rete tratturi
- UCP\_area\_rispetto\_rete tratturi
- VRP\_multipolygon
- potenziale alto
- potenziale medio
- potenziale basso
- potenziale nullo
- potenziale non valutabile



Scala 1:30000

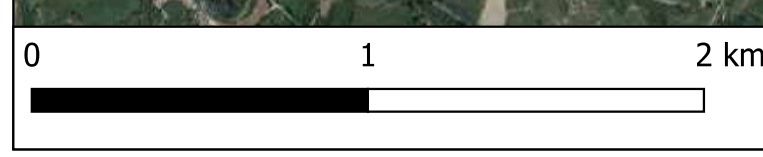




Scala 1:30000

**Legenda**

- cavidotto esterno
- cavidotto interno
- piazzola
- viabilità
- WTG
- MOSI\_multilinea
- MOSI\_multipoint
- MOSI\_multipolygon
- Viabilità di età romana (Alvisi 1970)
- tracciato identificato
- - - direttrice ipotetica
- UCP\_ aree\_a\_rischio\_archeologico
- UCP\_ area\_rispetto\_zone interesse archeologico
- UCP\_ stratificazione insediativa\_siti storico culturali
- UCP\_ area\_rispetto\_siti storico culturali
- UCP\_ stratificazione insediativa\_rete tratturi
- UCP\_ area\_rispetto\_rete tratturi
- VRP\_multipolygon
- potenziale alto
- potenziale medio
- potenziale basso
- potenziale nullo
- potenziale non valutabile

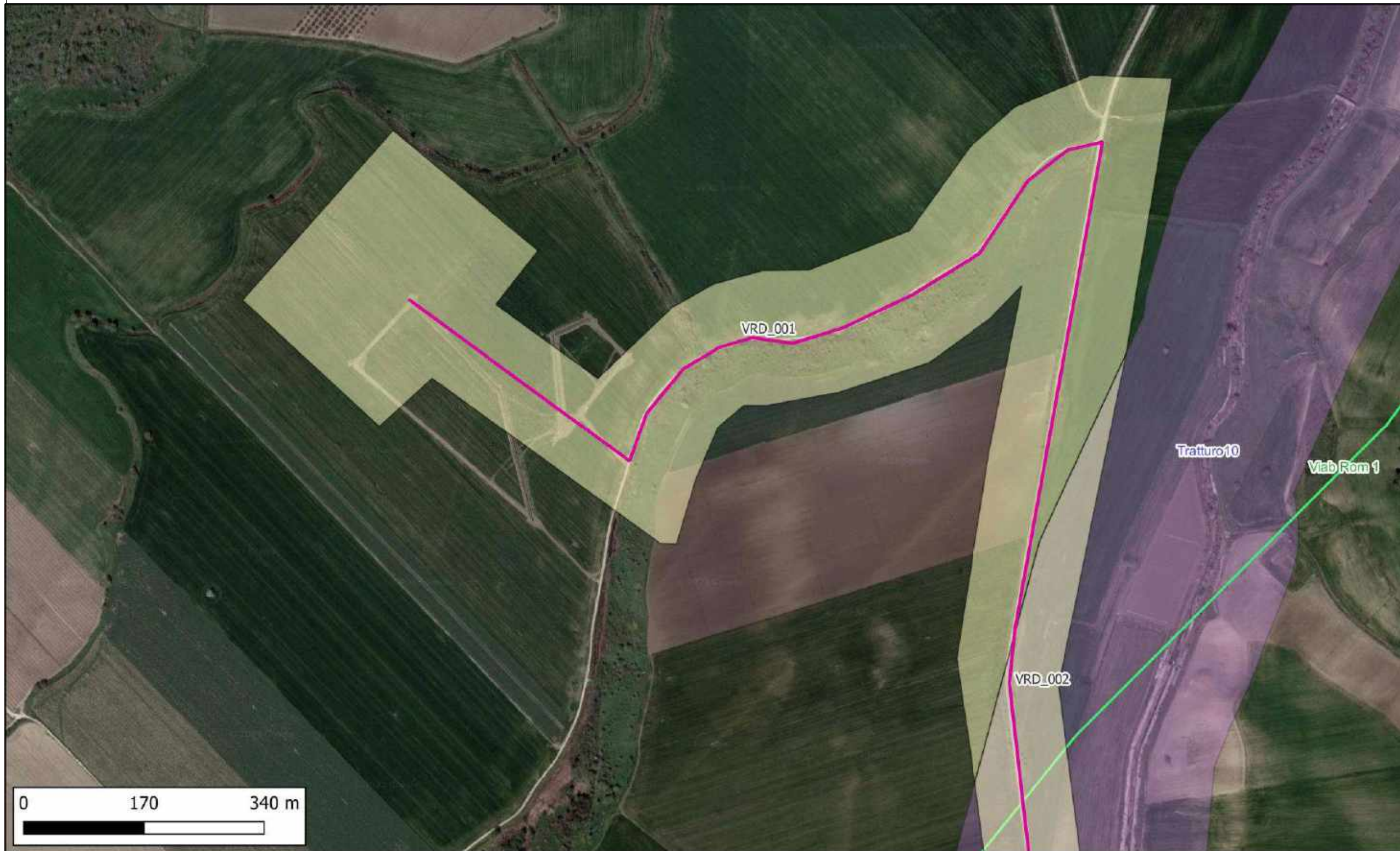


Regio Tratturo Lucera Castel di Sangro

Regio Tratturo Lucera Castel di Sangro



CARTA DEL RISCHIO - SABAP-BT-FG\_2023\_00201-SAR\_000026 - area VRD\_001



**LEGENDA**

- cavidotto esterno
- cavidotto interno
- piazzola
- viabilità
- WTG

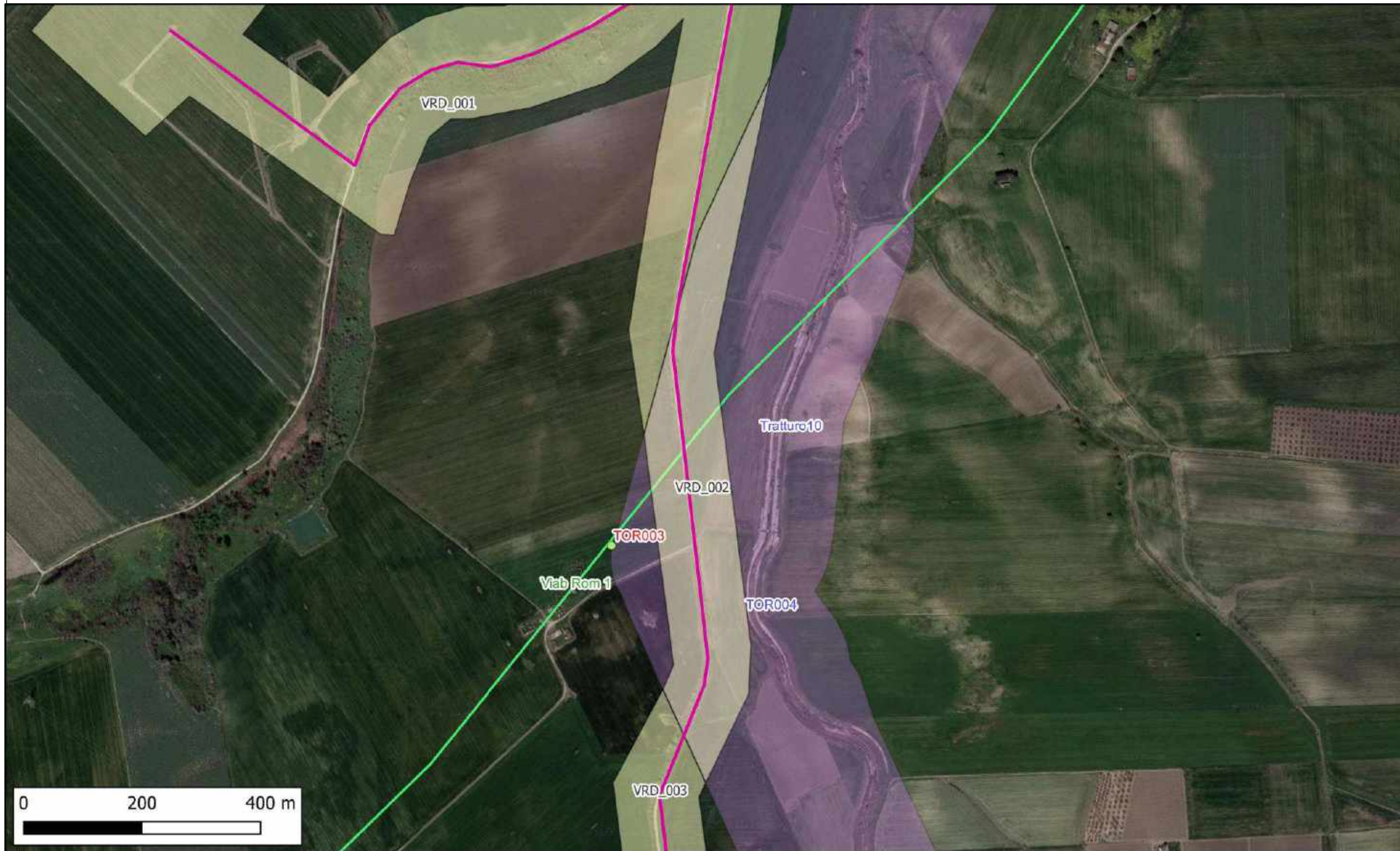
**Gradi di rischio [36]**

- rischio alto [2]
- rischio medio [1]
- rischio basso [33]
- rischio nullo [0]
- MOSI\_multilinea
- MOSI\_multipoint
- MOSI\_multipolygon

Riferimento (VRDR)	Rischio - sintesi (VRDS)	Note (VRDN)
VRD_001	rischio basso	A questo settore dell'opera in progetto è stato assegnato un grado di rischio archeologico basso, poichè è "[...] altamente improbabile la presenza di stratificazione archeologica o di resti archeologici conservati in situ." Allegato 1, Circolare 53-2022 del 22 dicembre 2022 - Ministero della Cultura, Direzione Generale Archeologia, Belle Arti e Paesaggio, Servizio II - Scavi e tutela del patrimonio archeologico.



CARTA DEL RISCHIO - SABAP-BT-FG\_2023\_00201-SAR\_000026 - area VRD\_002



**LEGENDA**

- cavidotto esterno
- cavidotto interno
- piazzola
- viabilità
- WTG

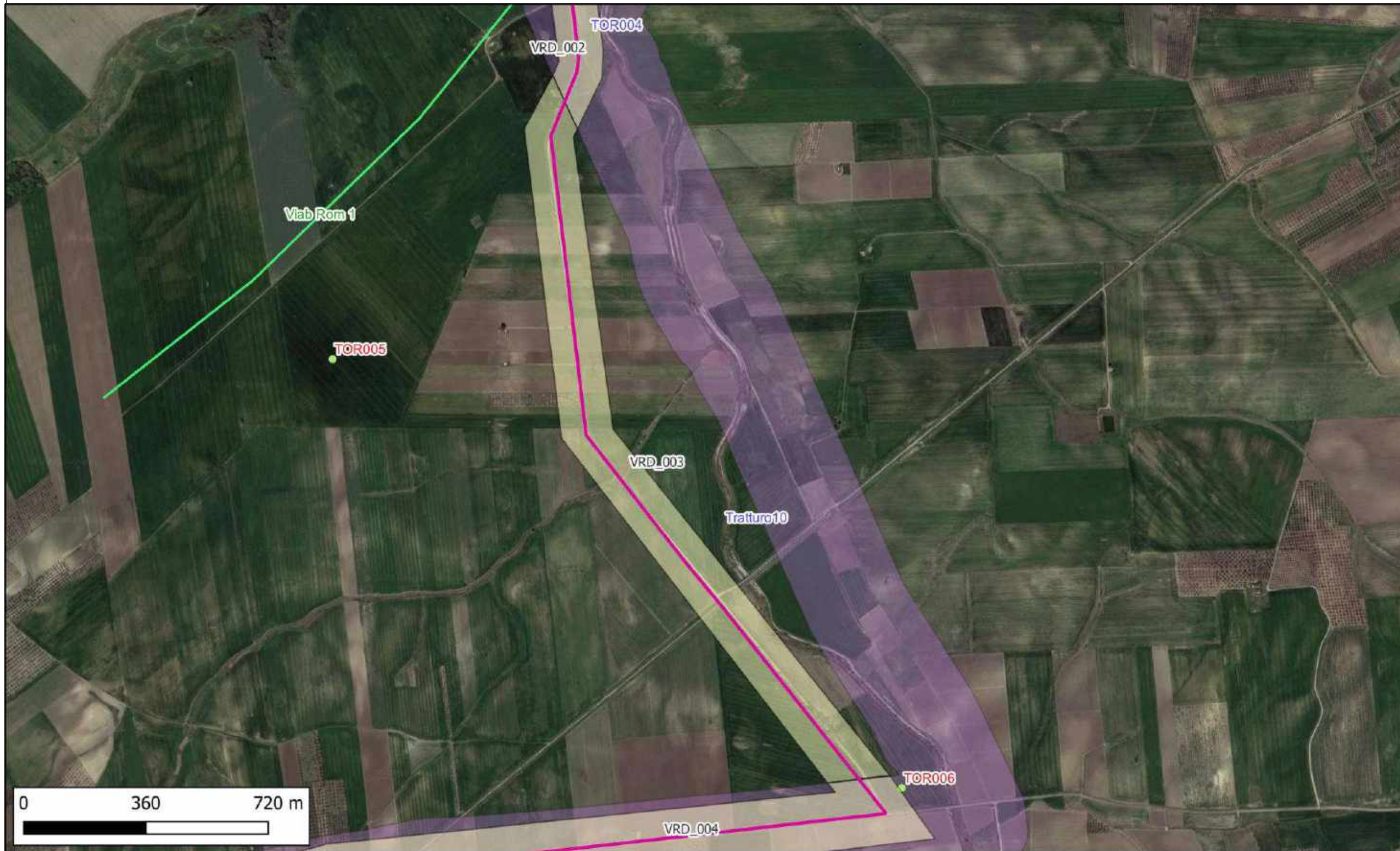
**Gradi di rischio [36]**

- rischio alto [2]
- rischio medio [1]
- rischio basso [33]
- rischio nullo [0]
- MOSI\_multilinea
- MOSI\_multipoint
- MOSI\_multipolygon

Riferimento (VRDR)	Rischio - sintesi (VRDS)	Note (VRDN)
VRD_002	rischio basso	<p>Questo tratto di cavidotto esterno nei pressi di Masseria la Marchesa interferisce con due evidenze:</p> <ul style="list-style-type: none"> <li>- il Regio Braccio Nunziatella Stignano;</li> <li>- un asse viario secondario di età romana segnalato da Alvisi (viab rom 1) che da Teanum Apulum si dirigeva a S verso la Via Minucia e la Via Traiana toccando gli attuali centri dei Monti Dauni, Castelnuovo della Daunia, Pietramontecorvino, Motta Montecorvino, Volturino e Faeto.</li> </ul> <p>A m 150 circa a W del tracciato del cavidotto è stato individuato il sito noto TOR003, un'area con frammenti ceramici in superficie, attribuita ad una fattoria.</p> <p>A questo settore dell'opera in progetto è stato assegnato un grado di rischio archeologico basso, poichè si tratta di "[...] aree a potenziale alto o medio in cui le lavorazioni previste incidono su quote completamente differenti rispetto a quelle della stratificazione archeologica, e non sono ipotizzabili altri tipi di interferenza sul patrimonio archeologico." Allegato 1, Circolare 53-2022 del 22 dicembre 2022 - Ministero della Cultura, Direzione Generale Archeologia, Belle Arti e Paesaggio, Servizio II - Scavi e tutela del patrimonio archeologico.</p>



# CARTA DEL RISCHIO - SABAP-BT-FG\_2023\_00201-SAR\_000026 - area VRD\_003



**LEGENDA**

- cavidotto esterno
- cavidotto interno
- piazzola
- viabilità
- WTG

**Gradi di rischio [36]**

- rischio alto [2]
- rischio medio [1]
- rischio basso [33]
- rischio nullo [0]
- MOSI\_multilinea
- MOSI\_multipoint
- MOSI\_multipolygon

Riferimento (VRDR)	Rischio - sintesi (VRDS)	Note (VRDN)
VRD_003	rischio basso	A questo settore dell'opera in progetto è stato assegnato un grado di rischio archeologico basso, poichè è "[...] altamente improbabile la presenza di stratificazione archeologica o di resti archeologici conservati in situ." Allegato 1, Circolare 53-2022 del 22 dicembre 2022 - Ministero della Cultura, Direzione Generale Archeologia, Belle Arti e Paesaggio, Servizio II - Scavi e tutela del patrimonio archeologico.



CARTA DEL RISCHIO - SABAP-BT-FG\_2023\_00201-SAR\_000026 - area VRD\_004



**LEGENDA**

- cavidotto esterno
- cavidotto interno
- piazzola
- viabilità
- WTG

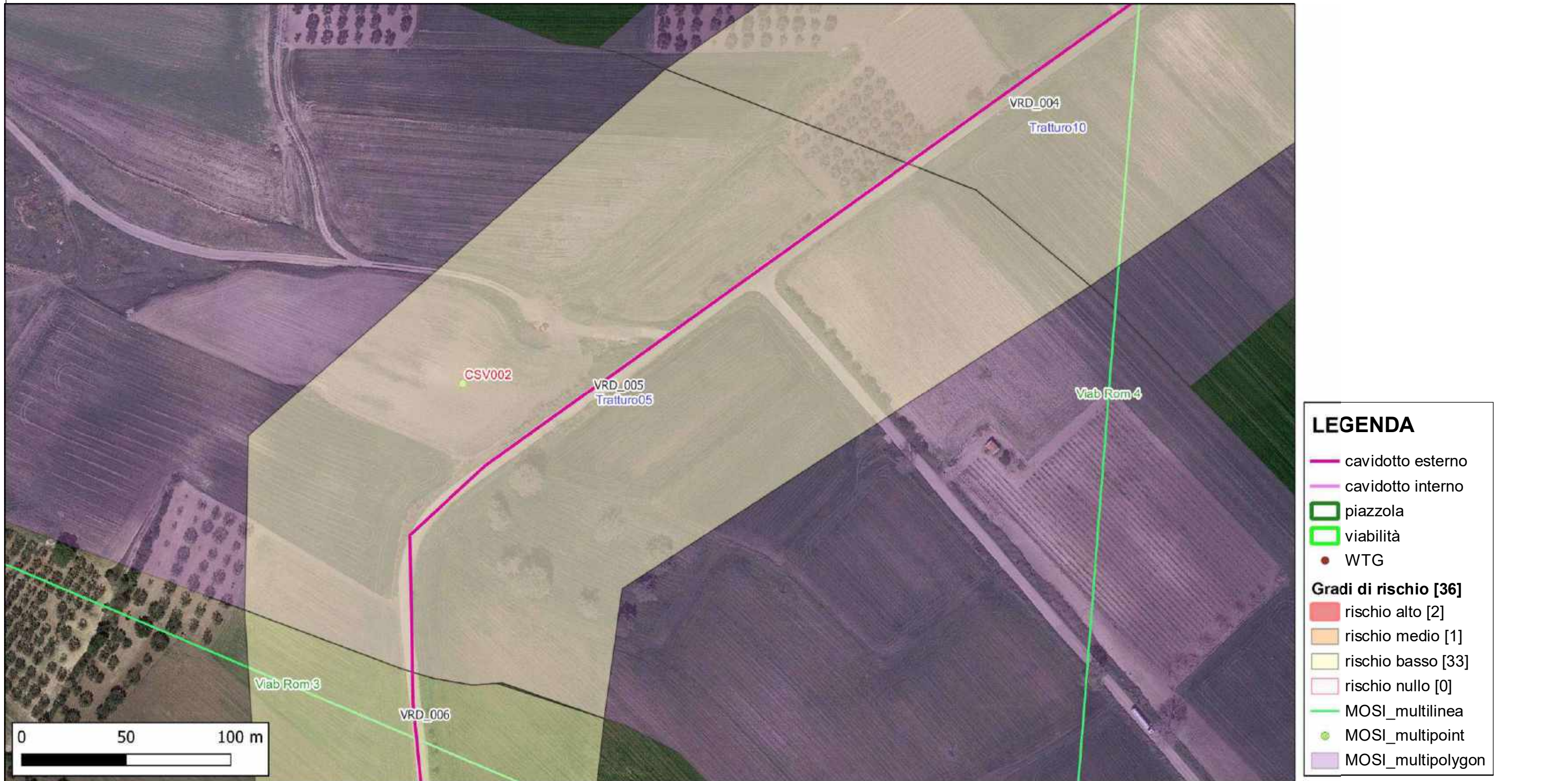
**Gradi di rischio [36]**

- rischio alto [2]
- rischio medio [1]
- rischio basso [33]
- rischio nullo [0]
- MOSI\_multilinea
- MOSI\_multipoint
- MOSI\_multipolygon

Riferimento (VRDR)	Rischio - sintesi (VRDS)	Note (VRDN)
VRD_004	rischio basso	<p>Questo tratto di cavidotto esterno compreso tra Ponte del Porco e Masseria Scùlgola interferisce con quattro evidenze:</p> <ul style="list-style-type: none"> <li>- il Regio Braccio Nunziatella-Stignano (Tratturo n. 10);</li> <li>- il sito noto TOR006, un'area con frammenti fittili d'età romana;</li> <li>- tracciato viario di età romana (viab rom 2), direttrice viaria secondaria che proveniva da Luceria e si dirigeva a NW verso l'attuale abitato di Santa Croce di Magliano. Il tracciato viene intersecato dal cavidotto esterno al parco nei pressi di Masseria Salvatore Vecchia;</li> <li>- tracciato viario di età romana (viab rom 4), direttrice viaria secondaria che da Teanum Apulum si dirigeva a S verso la Via Minucia e la Via Traiana toccando gli attuali centri dei Monti Dauni, Castelnuovo della Daunia, Pietramontecorvino, Motta Montecorvino, Volturino e Faeto. Il tracciato viene intersecato dal cavidotto esterno al parco nei pressi di Masseria La Marchesa (dove il tracciato è solo ipotizzato) e, più a S, presso Masseria Scùlgola.</li> </ul> <p>A questo settore dell'opera in progetto è stato assegnato un grado di rischio archeologico basso, poichè si tratta di "[...] aree a potenziale alto o medio in cui le lavorazioni previste incidono su quote completamente differenti rispetto a quelle della stratificazione archeologica, e non sono ipotizzabili altri tipi di interferenza sul patrimonio archeologico." Allegato 1, Circolare 53-2022 del 22 dicembre 2022 - Ministero della Cultura, Direzione Generale Archeologia, Belle Arti e Paesaggio, Servizio II - Scavi e tutela del patrimonio archeologico.</p>



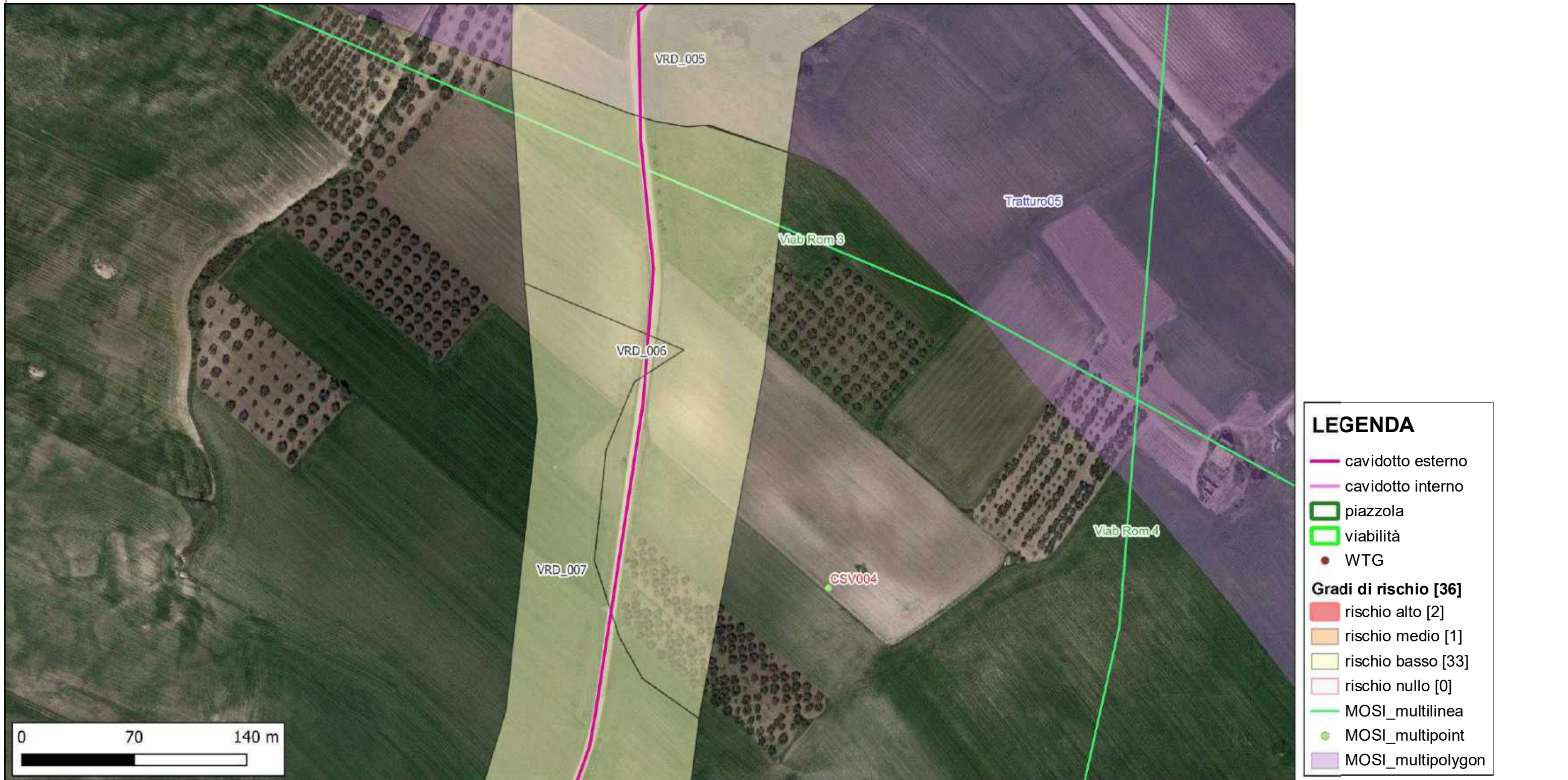
**CARTA DEL RISCHIO - SABAP-BT-FG\_2023\_00201-SAR\_000026 - area VRD\_005**



Riferimento (VRDR)	Rischio - sintesi (VRDS)	Note (VRDN)
VRD_005	rischio basso	<p>Questo tratto di cavidotto esterno nei pressi di Pozzo Cappelluccio interferisce con due evidenze:</p> <ul style="list-style-type: none"> <li>- il sito noto CSV002, un'area di frammenti e strutture localizzata a circa 600 m a nord-ovest di Masseria Sculgola, a circa 230 m s.l.m., su due alture a nord e sud del pozzo. In particolare in quest'ultima area emergono parzialmente resti di strutture. La tipologia dei frammenti ceramici, di frammenti di vetro, di intonaco dipinto e di tessere musive indicherebbero la presenza di una villa. Il periodo di vita dell'insediamento copre verosimilmente un arco cronologico compreso fra l'età tardo-repubblicana/primo imperiale e l'età tardoantica;</li> <li>- il Regio Tratturo Celano-Foggia.</li> </ul> <p>A questo settore dell'opera in progetto è stato assegnato un grado di rischio archeologico basso, poichè si tratta di "[...] aree a potenziale alto o medio in cui le lavorazioni previste incidono su quote completamente differenti rispetto a quelle della stratificazione archeologica, e non sono ipotizzabili altri tipi di interferenza sul patrimonio archeologico." Allegato 1, Circolare 53-2022 del 22 dicembre 2022 - Ministero della Cultura, Direzione Generale Archeologia, Belle Arti e Paesaggio, Servizio II - Scavi e tutela del patrimonio archeologico.</p>



CARTA DEL RISCHIO - SABAP-BT-FG\_2023\_00201-SAR\_000026 - area VRD\_006



**LEGENDA**

- cavidotto esterno
- cavidotto interno
- piazzola
- viabilità
- WTG

**Gradi di rischio [36]**

- rischio alto [2]
- rischio medio [1]
- rischio basso [33]
- rischio nullo [0]
- MOSI\_multilinea
- MOSI\_multipoint
- MOSI\_multipolygon

Riferimento (VRDR)	Rischio - sintesi (VRDS)	Note (VRDN)
VRD_006	rischio basso	<p>Questo tratto di cavidotto esterno compresa tra Pozzo Cappelluccio e Colle d'Armi interferisce con due evidenze:</p> <ul style="list-style-type: none"> <li>- il sito noto CSV004, localizzata a 6 km a nord di Casalvecchio, a 14 km a nord di Casalnuovo Monterotaro, a 1 km da Sculgola, a 251 m s.l.m. L'area ha restituito frammenti fittili che comprendono ceramica tardo-repubblicana, primo-imperiale e tardoantica. L'analisi delle fonti letterarie relative alle battaglie tra l'esercito cartaginese e l'esercito romano ha indotto Connolly a identificare Colle D'Armi con Gereonium, mentre Russi propone di localizzare Gereonium a Masseria Finocchito e considera Colle D'Armi la collina che divideva gli eserciti;</li> <li>- tracciato viario di età romana (viab rom 3), direttrice viaria secondaria che proveniva da Arpi e si dirigeva a WNW verso l'attuale abitato di Santa Croce di Magliano. Il tracciato, nell'area oggetto di indagine solo ipotizzato, viene intersecato dal cavidotto esterno al parco nei pressi di Pozzo Cappelluccio.</li> </ul> <p>A questo settore dell'opera in progetto è stato assegnato un grado di rischio archeologico basso, poichè si tratta di "[...] aree a potenziale alto o medio in cui le lavorazioni previste incidono su quote completamente differenti rispetto a quelle della stratificazione archeologica, e non sono ipotizzabili altri tipi di interferenza sul patrimonio archeologico." Allegato 1, Circolare 53-2022 del 22 dicembre 2022 - Ministero della Cultura, Direzione Generale Archeologia, Belle Arti e Paesaggio, Servizio II - Scavi e tutela del patrimonio archeologico.</p>



CARTA DEL RISCHIO - SABAP-BT-FG\_2023\_00201-SAR\_000026 - area VRD\_007



**LEGENDA**

- cavidotto esterno
- cavidotto interno
- piazzola
- viabilità
- WTG

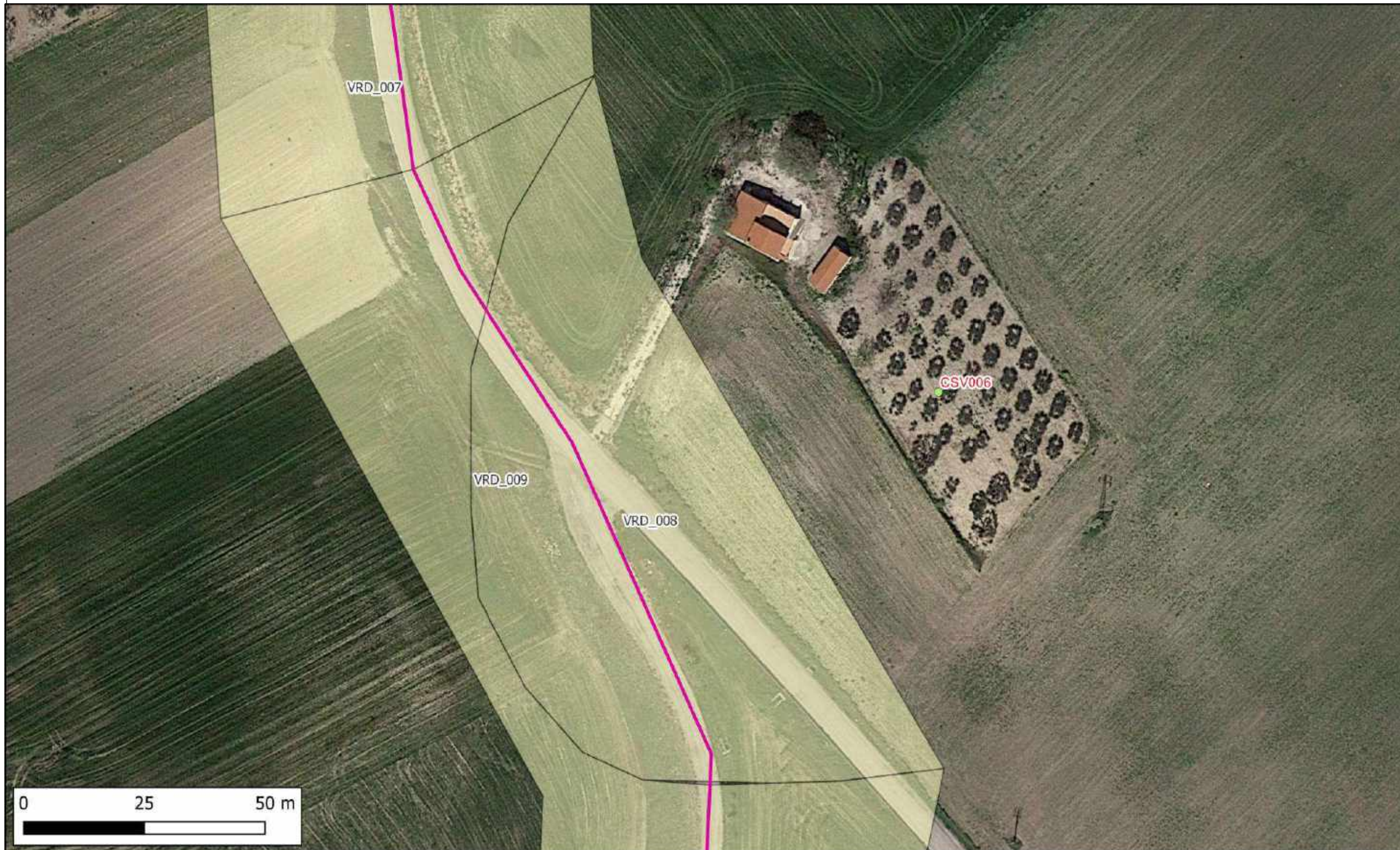
**Gradi di rischio [36]**

- rischio alto [2]
- rischio medio [1]
- rischio basso [33]
- rischio nullo [0]
- MOSI\_multilinea
- MOSI\_multipoint
- MOSI\_multipolygon

Riferimento (VRDR)	Rischio - sintesi (VRDS)	Note (VRDN)
VRD_007	rischio basso	A questo settore dell'opera in progetto è stato assegnato un grado di rischio archeologico basso, poichè è "[...] altamente improbabile la presenza di stratificazione archeologica o di resti archeologici conservati in situ." Allegato 1, Circolare 53-2022 del 22 dicembre 2022 - Ministero della Cultura, Direzione Generale Archeologia, Belle Arti e Paesaggio, Servizio II - Scavi e tutela del patrimonio archeologico.



CARTA DEL RISCHIO - SABAP-BT-FG\_2023\_00201-SAR\_000026 - area VRD\_008



**LEGENDA**

- cavidotto esterno
- cavidotto interno
- piazzola
- viabilità
- WTG

**Gradi di rischio [36]**

- rischio alto [2]
- rischio medio [1]
- rischio basso [33]
- rischio nullo [0]
- MOSI\_multilinea
- MOSI\_multipoint
- MOSI\_multipolygon

Riferimento (VRDR)	Rischio - sintesi (VRDS)	Note (VRDN)
VRD_008	rischio basso	<p>Questo tratto di cavidotto esterno nei pressi della località Convento Diruto passa a circa m 80 a W del sito noto CSV006, area posta a qualche centinaia di metri a sud di Convento Diruto, dove affiorano delle strutture cui il sito era verosimilmente connesso; il sito si caratterizza come area di frammenti fittili (ceramica sigillata africana D, laterizi), riconducibile alla presenza di una "villa" di età imperiale e tardoantica. Anche quest'area era tagliata perpendicolarmente da un asse viario di età romana - il "tracciato XVI" - individuato da Giovanna Alvisi e ripreso da Armando Gravina, che nasce a "Teaum Apulum", esce dalla città nell'area di Murorotto, si affianca in modo parallelo alla riva destra del Fortore, attraversa i siti di Dragonara-Dragonarella, Colle d'Armi, Convento Diruto-Masseria Mancini, lambisce i centri di Casalvecchio, Pietra Montecorvino, Mottamontecorvino e Volturino.</p> <p>A questo settore dell'opera in progetto è stato assegnato un grado di rischio archeologico basso, poichè si tratta di "[...] aree a potenziale alto o medio in cui le lavorazioni previste incidono su quote completamente differenti rispetto a quelle della stratificazione archeologica, e non sono ipotizzabili altri tipi di interferenza sul patrimonio archeologico." Allegato 1, Circolare 53-2022 del 22 dicembre 2022 - Ministero della Cultura, Direzione Generale Archeologia, Belle Arti e Paesaggio, Servizio II - Scavi e tutela del patrimonio archeologico.</p>



CARTA DEL RISCHIO - SABAP-BT-FG\_2023\_00201-SAR\_000026 - area VRD\_009



**LEGENDA**

- cavidotto esterno
- cavidotto interno
- piazzola
- viabilità
- WTG

**Gradi di rischio [36]**

- rischio alto [2]
- rischio medio [1]
- rischio basso [33]
- rischio nullo [0]
- MOSI\_multilinea
- MOSI\_multipoint
- MOSI\_multipolygon

Riferimento (VRDR)	Rischio - sintesi (VRDS)	Note (VRDN)
VRD_009	rischio basso	A questo settore dell'opera in progetto è stato assegnato un grado di rischio archeologico basso, poichè è "[...] altamente improbabile la presenza di stratificazione archeologica o di resti archeologici conservati in situ." Allegato 1, Circolare 53-2022 del 22 dicembre 2022 - Ministero della Cultura, Direzione Generale Archeologia, Belle Arti e Paesaggio, Servizio II - Scavi e tutela del patrimonio archeologico.



**CARTA DEL RISCHIO - SABAP-BT-FG\_2023\_00201-SAR\_000026 - area VRD\_010**



**LEGENDA**

- cavidotto esterno
- cavidotto interno
- piazzola
- viabilità
- WTG

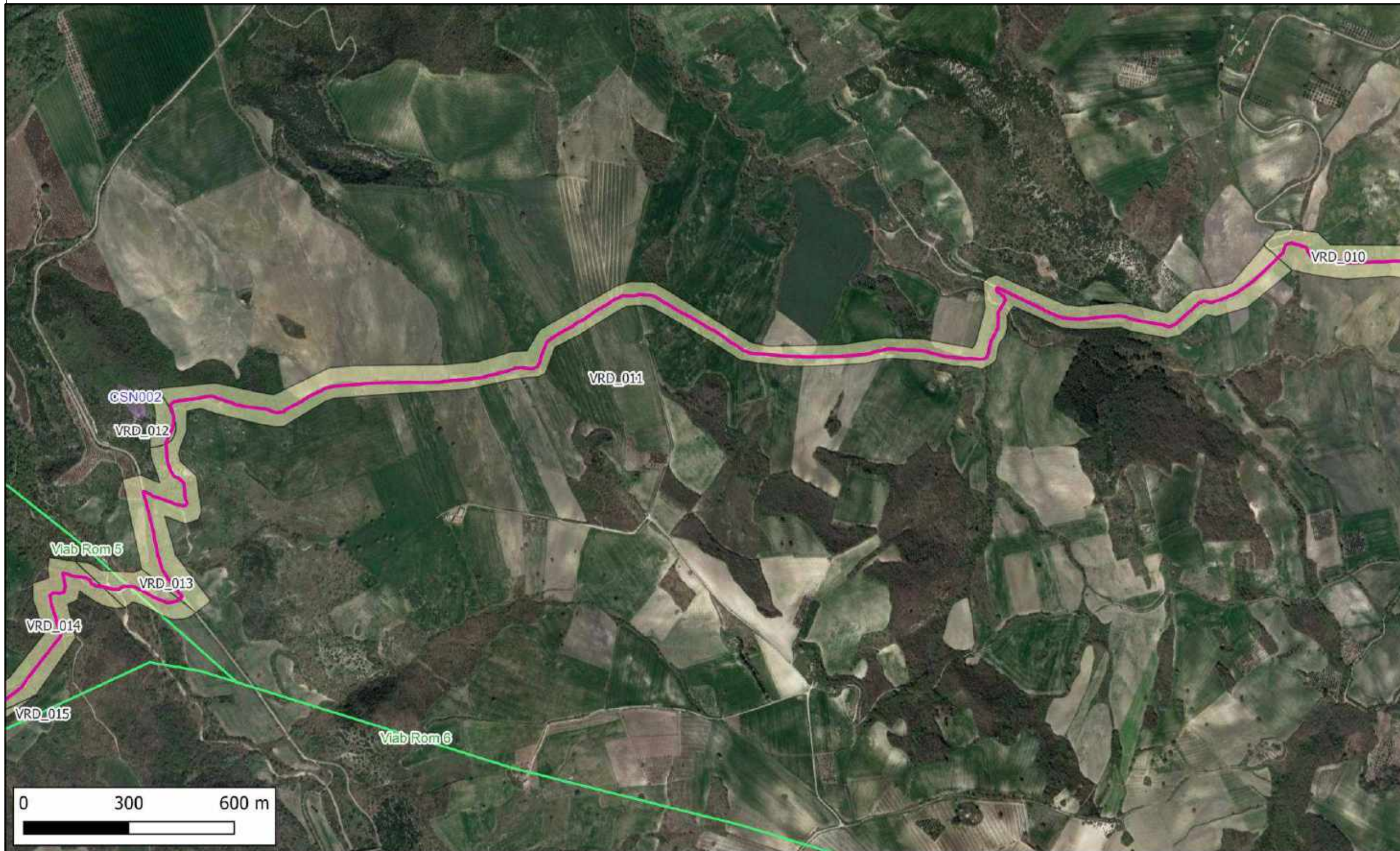
**Gradi di rischio [36]**

- rischio alto [2]
- rischio medio [1]
- rischio basso [33]
- rischio nullo [0]
- MOSI\_multilinea
- MOSI\_multipoint
- MOSI\_multipolygon

Riferimento (VRDR)	Rischio - sintesi (VRDS)	Note (VRDN)
VRD_010	rischio basso	A questo settore dell'opera in progetto è stato assegnato un grado di rischio archeologico basso, poichè è "[...] altamente improbabile la presenza di stratificazione archeologica o di resti archeologici conservati in situ." Allegato 1, Circolare 53-2022 del 22 dicembre 2022 - Ministero della Cultura, Direzione Generale Archeologia, Belle Arti e Paesaggio, Servizio II - Scavi e tutela del patrimonio archeologico.



**CARTA DEL RISCHIO - SABAP-BT-FG\_2023\_00201-SAR\_000026 - area VRD\_011**



**LEGENDA**

- cavidotto esterno
- cavidotto interno
- piazzola
- viabilità
- WTG

**Gradi di rischio [36]**

- rischio alto [2]
- rischio medio [1]
- rischio basso [33]
- rischio nullo [0]
- MOSI\_multilinea
- MOSI\_multipoint
- MOSI\_multipolygon

Riferimento (VRDR)	Rischio - sintesi (VRDS)	Note (VRDN)
VRD_011	rischio basso	A questo settore dell'opera in progetto è stato assegnato un grado di rischio archeologico basso, poichè è "[...] altamente improbabile la presenza di stratificazione archeologica o di resti archeologici conservati in situ." Allegato 1, Circolare 53-2022 del 22 dicembre 2022 - Ministero della Cultura, Direzione Generale Archeologia, Belle Arti e Paesaggio, Servizio II - Scavi e tutela del patrimonio archeologico.



CARTA DEL RISCHIO - SABAP-BT-FG\_2023\_00201-SAR\_000026 - area VRD\_012



Riferimento (VRDR)	Rischio - sintesi (VRDS)	Note (VRDN)
VRD_012	rischio basso	Questo tratto di cavidotto nei pressi di Serra Santa Maria della Rocca corre a m 80 circa a W del sito noto CSN002, l'abbazia di Santa Maria della Rocca databile al Basso Medioevo. A questo settore dell'opera in progetto è stato assegnato un grado di rischio archeologico basso, poichè si tratta di "[...] aree a potenziale alto o medio in cui le lavorazioni previste incidono su quote completamente differenti rispetto a quelle della stratificazione archeologica, e non sono ipotizzabili altri tipi di interferenza sul patrimonio archeologico." Allegato 1, Circolare 53-2022 del 22 dicembre 2022 - Ministero della Cultura, Direzione Generale Archeologia, Belle Arti e Paesaggio, Servizio II - Scavi e tutela del patrimonio archeologico.



**CARTA DEL RISCHIO - SABAP-BT-FG\_2023\_00201-SAR\_000026 - area VRD\_013**



**LEGENDA**

- cavidotto esterno
- cavidotto interno
- piazzola
- viabilità
- WTG

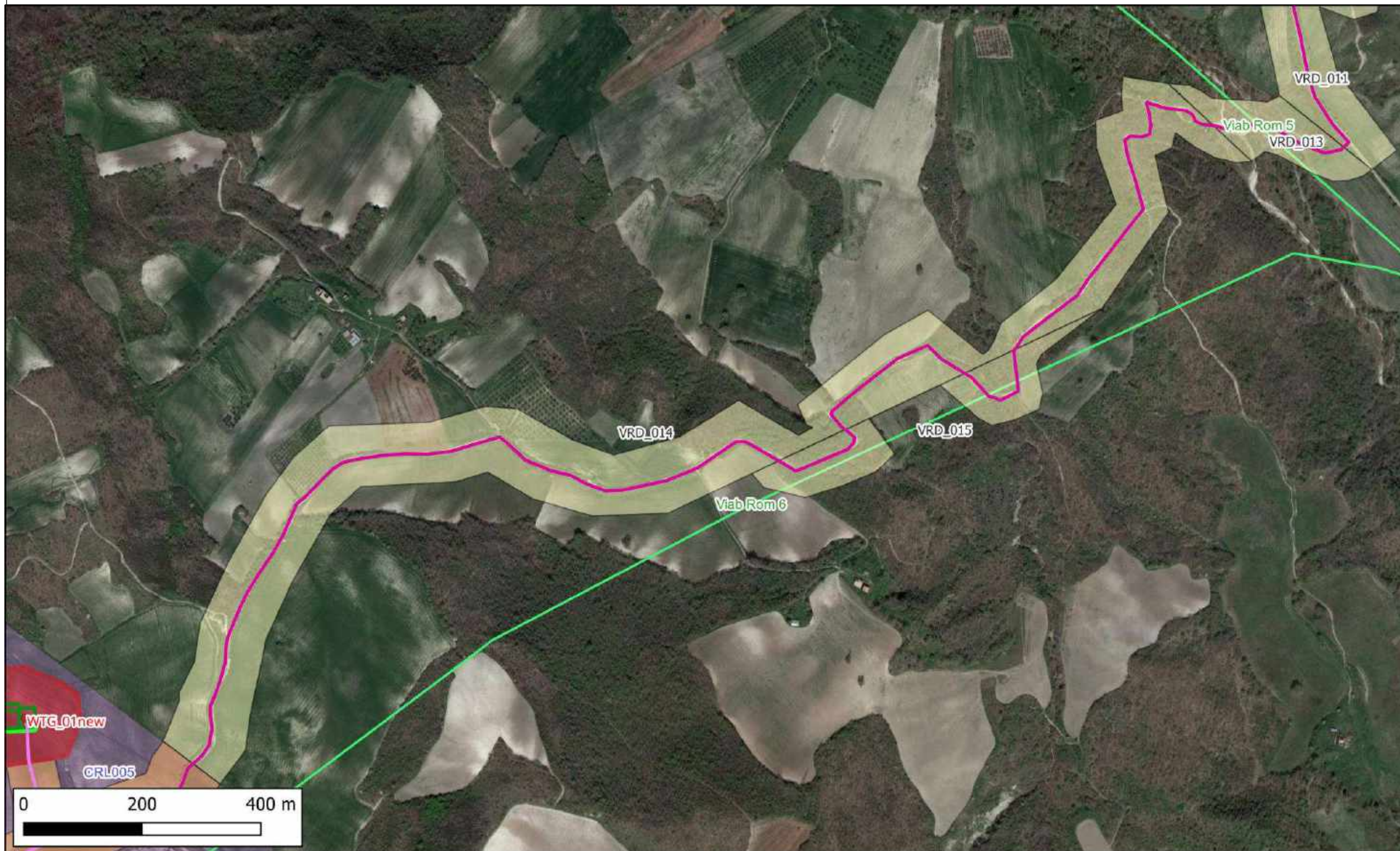
**Gradi di rischio [36]**

- rischio alto [2]
- rischio medio [1]
- rischio basso [33]
- rischio nullo [0]
- MOSI\_multilinea
- MOSI\_multipoint
- MOSI\_multipolygon

Riferimento (VRDR)	Rischio - sintesi (VRDS)	Note (VRDN)
VRD_013	rischio basso	<p>Questo tratto di cavidotto nei pressi di località Antico Mulino interseca un asse viario antico, in quest'area solo ipotizzato da Alvisi, che proprio da questa località si dirigeva verso l'attuale abitato di Colletorto.</p> <p>A questo settore dell'opera in progetto è stato assegnato un grado di rischio archeologico basso, poichè si tratta di "[...] aree a potenziale alto o medio in cui le lavorazioni previste incidono su quote completamente differenti rispetto a quelle della stratificazione archeologica, e non sono ipotizzabili altri tipi di interferenza sul patrimonio archeologico." Allegato 1, Circolare 53-2022 del 22 dicembre 2022 - Ministero della Cultura, Direzione Generale Archeologia, Belle Arti e Paesaggio, Servizio II - Scavi e tutela del patrimonio archeologico.</p>



CARTA DEL RISCHIO - SABAP-BT-FG\_2023\_00201-SAR\_000026 - area VRD\_014



**LEGENDA**

- cavidotto esterno
- cavidotto interno
- piazzola
- viabilità
- WTG

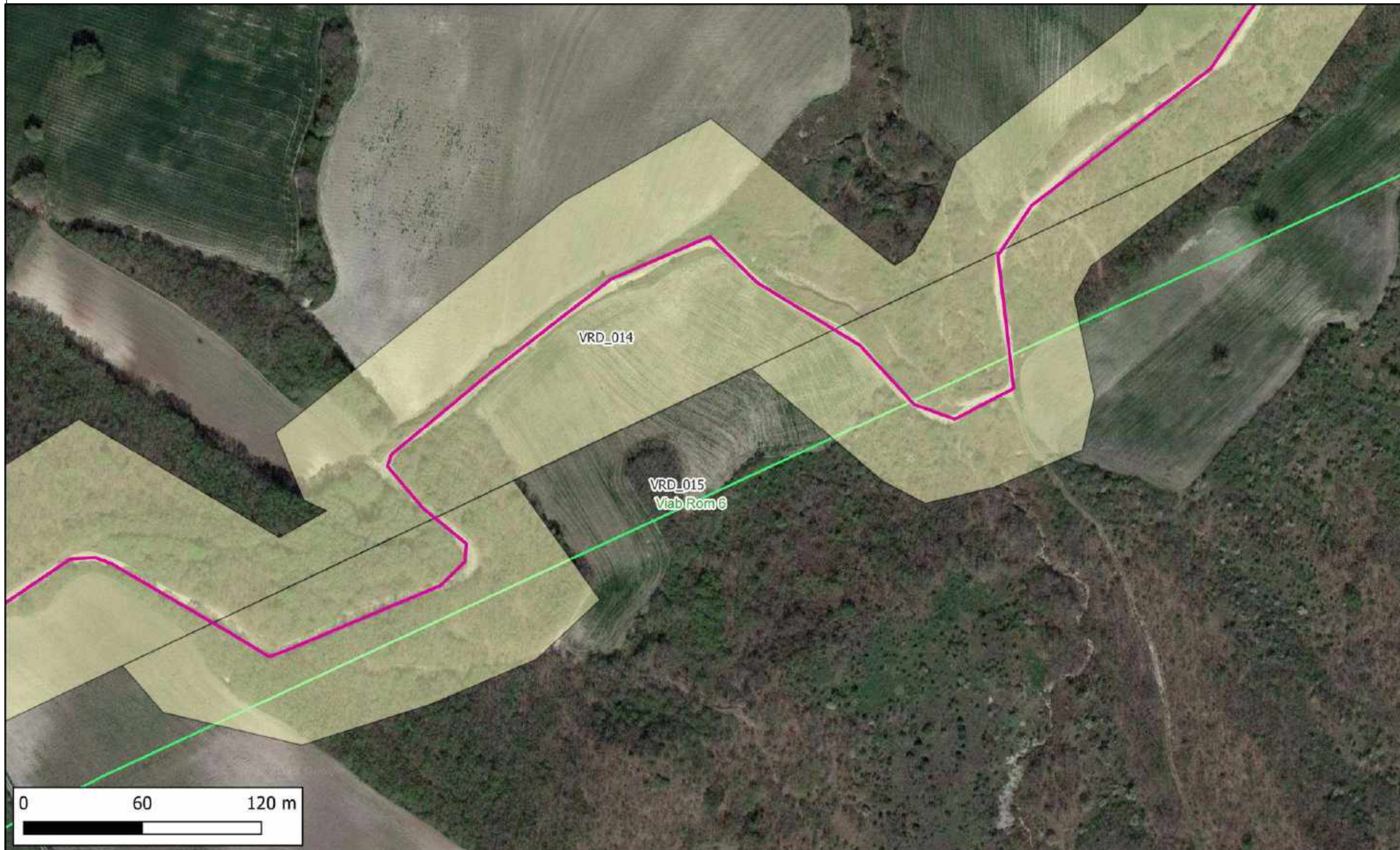
**Gradi di rischio [36]**

- rischio alto [2]
- rischio medio [1]
- rischio basso [33]
- rischio nullo [0]
- MOSI\_multilinea
- MOSI\_multipoint
- MOSI\_multipolygon

Riferimento (VRDR)	Rischio - sintesi (VRDS)	Note (VRDN)
VRD_014	rischio basso	A questo settore dell'opera in progetto è stato assegnato un grado di rischio archeologico basso, poichè è "[...] altamente improbabile la presenza di stratificazione archeologica o di resti archeologici conservati in situ." Allegato 1, Circolare 53-2022 del 22 dicembre 2022 - Ministero della Cultura, Direzione Generale Archeologia, Belle Arti e Paesaggio, Servizio II - Scavi e tutela del patrimonio archeologico.



CARTA DEL RISCHIO - SABAP-BT-FG\_2023\_00201-SAR\_000026 - area VRD\_015



**LEGENDA**

- cavidotto esterno
- cavidotto interno
- piazzola
- viabilità
- WTG

**Gradi di rischio [36]**

- rischio alto [2]
- rischio medio [1]
- rischio basso [33]
- rischio nullo [0]
- MOSI\_multilinea
- MOSI\_multipoint
- MOSI\_multipolygon

Riferimento (VRDR)	Rischio - sintesi (VRDS)	Note (VRDN)
VRD_015	rischio basso	<p>Questo tratto di cavidotto a N di Masseria del Maresciallo interseca un asse viario antico (viab rom 6) che proveniva da Luceria e si dirigeva a WNW verso l'attuale abitato di Carlantino. Il tracciato viario è interessato dalle opere in progetto in più punti: in prossimità di Masseria del Maresciallo dal cavidotto esterno; in località Santo Veditti dall'aerogeneratore 03_new e da un tratto di cavidotto interno; infine, tra località Macchie e Casino Don Saverio, dal tratto di cavidotto interno proveniente da N dall'area dell'aerogeneratore 04_new.</p> <p>A questo settore dell'opera in progetto è stato assegnato un grado di rischio archeologico basso, poichè si tratta di "[...] aree a potenziale alto o medio in cui le lavorazioni previste incidono su quote completamente differenti rispetto a quelle della stratificazione archeologica, e non sono ipotizzabili altri tipi di interferenza sul patrimonio archeologico." Allegato 1, Circolare 53-2022 del 22 dicembre 2022 - Ministero della Cultura, Direzione Generale Archeologia, Belle Arti e Paesaggio, Servizio II - Scavi e tutela del patrimonio archeologico.</p>



CARTA DEL RISCHIO - SABAP-BT-FG\_2023\_00201-SAR\_000026 - area VRD\_016



**LEGENDA**

- cavidotto esterno
- cavidotto interno
- piazzola
- viabilità
- WTG

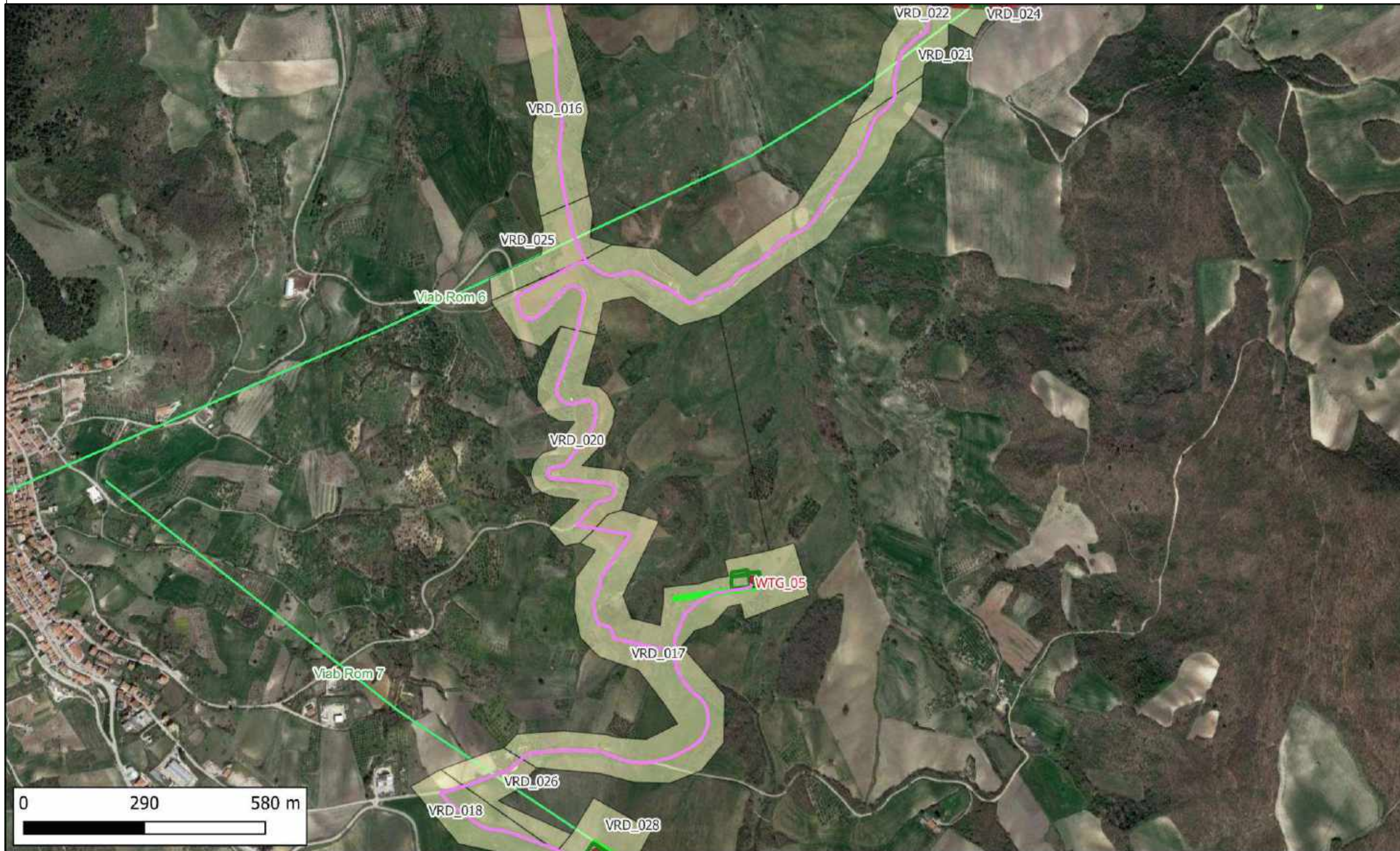
**Gradi di rischio [36]**

- rischio alto [2]
- rischio medio [1]
- rischio basso [33]
- rischio nullo [0]
- MOSI\_multilinea
- MOSI\_multipoint
- MOSI\_multipolygon

Riferimento (VRDR)	Rischio - sintesi (VRDS)	Note (VRDN)
VRD_016	rischio basso	A questo settore dell'opera in progetto è stato assegnato un grado di rischio archeologico basso, poichè è "[...] altamente improbabile la presenza di stratificazione archeologica o di resti archeologici conservati in situ." Allegato 1, Circolare 53-2022 del 22 dicembre 2022 - Ministero della Cultura, Direzione Generale Archeologia, Belle Arti e Paesaggio, Servizio II - Scavi e tutela del patrimonio archeologico.



# CARTA DEL RISCHIO - SABAP-BT-FG\_2023\_00201-SAR\_000026 - area VRD\_017



**LEGENDA**

- cavidotto esterno
- cavidotto interno
- piazzola
- viabilità
- WTG

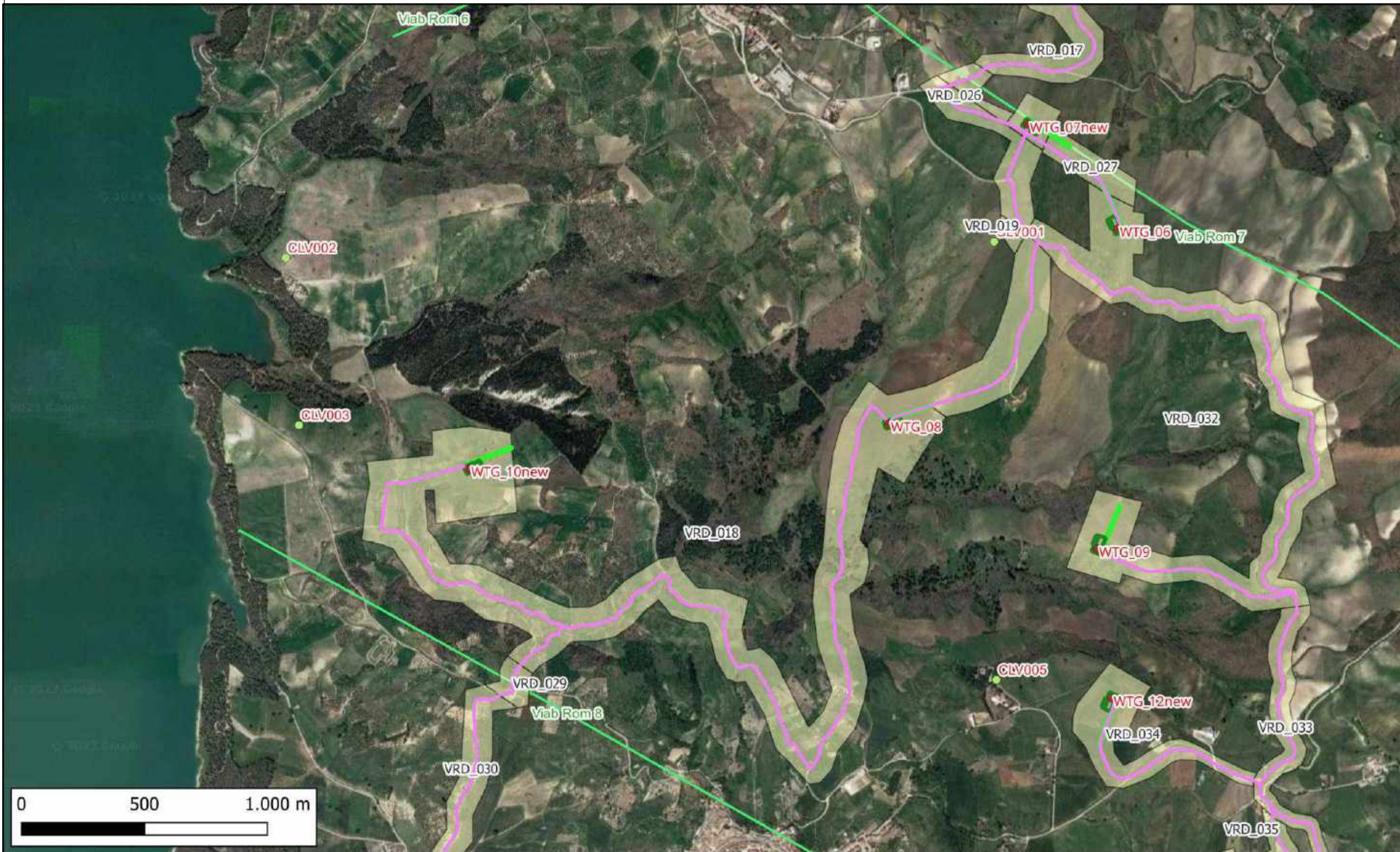
**Gradi di rischio [36]**

- rischio alto [2]
- rischio medio [1]
- rischio basso [33]
- rischio nullo [0]
- MOSI\_multilinea
- MOSI\_multipoint
- MOSI\_multipolygon

Riferimento (VRDR)	Rischio - sintesi (VRDS)	Note (VRDN)
VRD_017	rischio basso	A questo settore dell'opera in progetto è stato assegnato un grado di rischio archeologico basso, poichè è "[...] altamente improbabile la presenza di stratificazione archeologica o di resti archeologici conservati in situ." Allegato 1, Circolare 53-2022 del 22 dicembre 2022 - Ministero della Cultura, Direzione Generale Archeologia, Belle Arti e Paesaggio, Servizio II - Scavi e tutela del patrimonio archeologico.



# CARTA DEL RISCHIO - SABAP-BT-FG\_2023\_00201-SAR\_000026 - area VRD\_018



**LEGENDA**

- cavidotto esterno
- cavidotto interno
- piazzola
- viabilità
- WTG

**Gradi di rischio [36]**

- rischio alto [2]
- rischio medio [1]
- rischio basso [33]
- rischio nullo [0]
- MOSI\_multilinea
- MOSI\_multipoint
- MOSI\_multipolygon

Riferimento (VRDR)	Rischio - sintesi (VRDS)	Note (VRDN)
VRD_018	rischio basso	A questo settore dell'opera in progetto è stato assegnato un grado di rischio archeologico basso, poichè è "[...] altamente improbabile la presenza di stratificazione archeologica o di resti archeologici conservati in situ." Allegato 1, Circolare 53-2022 del 22 dicembre 2022 - Ministero della Cultura, Direzione Generale Archeologia, Belle Arti e Paesaggio, Servizio II - Scavi e tutela del patrimonio archeologico.



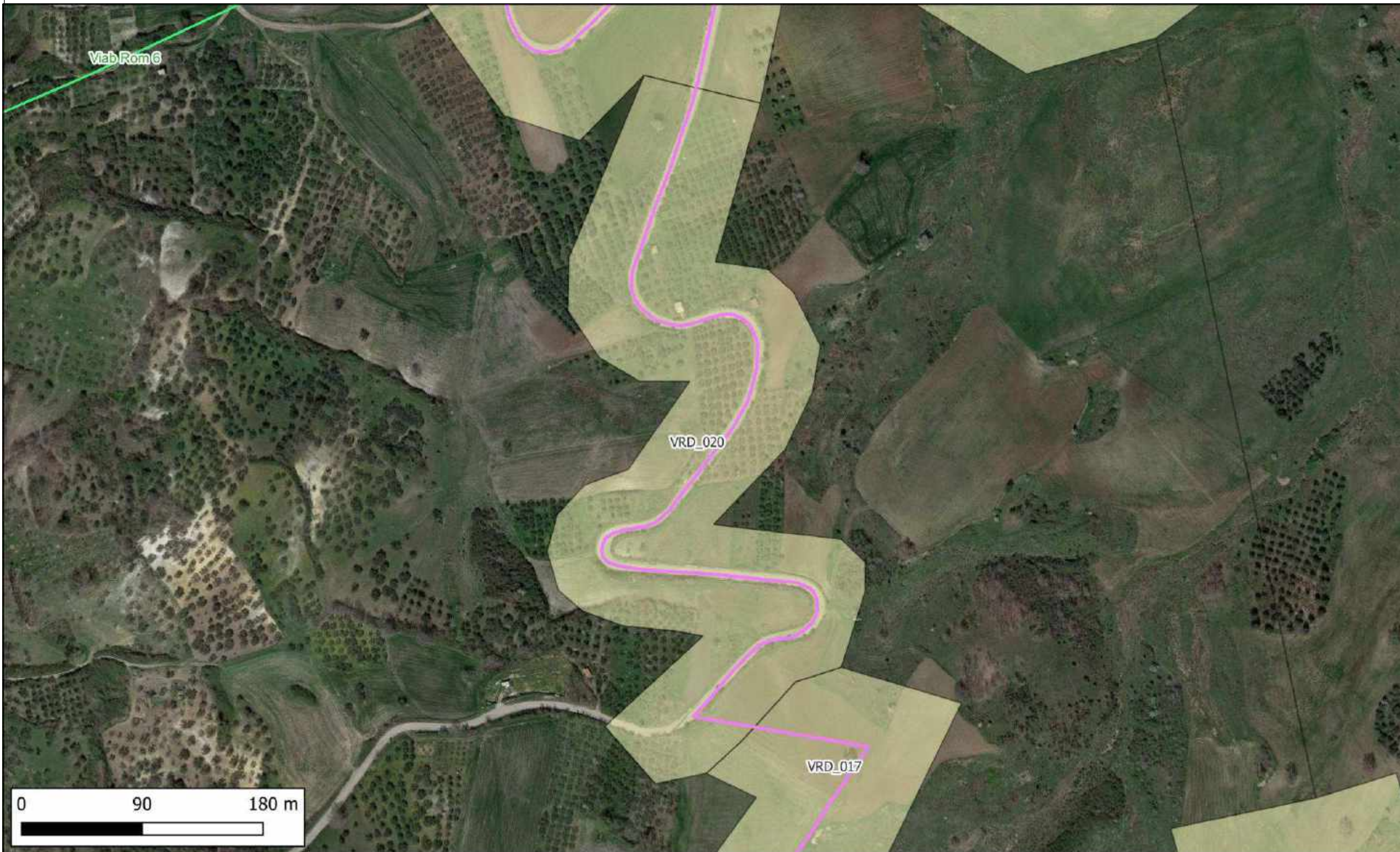
CARTA DEL RISCHIO - SABAP-BT-FG\_2023\_00201-SAR\_000026 - area VRD\_019



Riferimento (VRDR)	Rischio - sintesi (VRDS)	Note (VRDN)
VRD_019	rischio basso	<p>Questo tratto di cavidotto compreso tra Piano Iamele a NE e Masseria Spallone a SW è interessata dalla presenza del sito noto CLV002. Si tratta di un'area di frammenti posta a NE di Celenza, a 600 m s.l.m. L'area ha restituito frammenti fittili relativi ad una fattoria di età tardo-repubblicana, a cui potrebbe essere relazionata una necropoli attestata dal rinvenimento di resti di tombe. L'area inoltre è nota per il rinvenimento di un cippo graccano.</p> <p>A questo settore dell'opera in progetto è stato assegnato un grado di rischio archeologico basso, poichè si tratta di "[...] aree a potenziale alto o medio in cui le lavorazioni previste incidono su quote completamente differenti rispetto a quelle della stratificazione archeologica, e non sono ipotizzabili altri tipi di interferenza sul patrimonio archeologico." Allegato 1, Circolare 53-2022 del 22 dicembre 2022 - Ministero della Cultura, Direzione Generale Archeologia, Belle Arti e Paesaggio, Servizio II - Scavi e tutela del patrimonio archeologico.</p>



**CARTA DEL RISCHIO - SABAP-BT-FG\_2023\_00201-SAR\_000026 - area VRD\_020**



**LEGENDA**

- cavidotto esterno
- cavidotto interno
- piazzola
- viabilità
- WTG

**Gradi di rischio [36]**

- rischio alto [2]
- rischio medio [1]
- rischio basso [33]
- rischio nullo [0]
- MOSI\_multilinea
- MOSI\_multipoint
- MOSI\_multipolygon

Riferimento (VRDR)	Rischio - sintesi (VRDS)	Note (VRDN)
VRD_020	rischio basso	A questo settore dell'opera in progetto è stato assegnato un grado di rischio archeologico basso, poichè è "[...] altamente improbabile la presenza di stratificazione archeologica o di resti archeologici conservati in situ." Allegato 1, Circolare 53-2022 del 22 dicembre 2022 - Ministero della Cultura, Direzione Generale Archeologia, Belle Arti e Paesaggio, Servizio II - Scavi e tutela del patrimonio archeologico.



CARTA DEL RISCHIO - SABAP-BT-FG\_2023\_00201-SAR\_000026 - area VRD\_021



**LEGENDA**

- cavidotto esterno
- cavidotto interno
- piazzola
- viabilità
- WTG

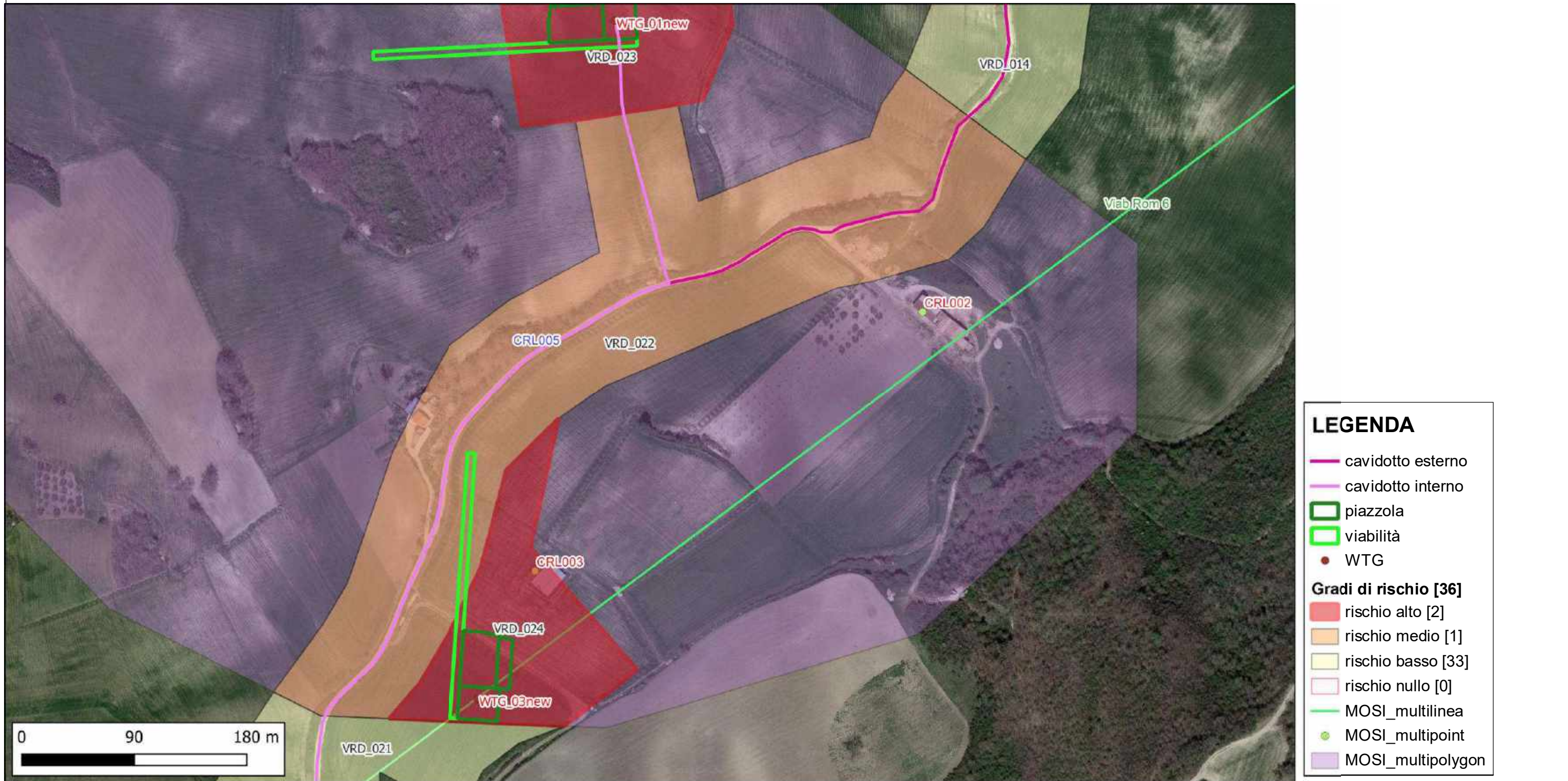
**Gradi di rischio [36]**

- rischio alto [2]
- rischio medio [1]
- rischio basso [33]
- rischio nullo [0]
- MOSI\_multilinea
- MOSI\_multipoint
- MOSI\_multipolygon

Riferimento (VRDR)	Rischio - sintesi (VRDS)	Note (VRDN)
VRD_021	rischio basso	Questo tratto di cavidotto compreso tra Canale delle Macchie a W e Valle Battagliola ad E interseca un asse viario antico, nel dettaglio una breve direttrice viaria secondaria che proveniva da Luceria e si dirigeva a WNW verso l'attuale abitato di Carlantino (viab rom 6). A questo settore dell'opera in progetto è stato assegnato un grado di rischio archeologico basso, poichè si tratta di "[...] aree a potenziale alto o medio in cui le lavorazioni previste incidono su quote completamente differenti rispetto a quelle della stratificazione archeologica, e non sono ipotizzabili altri tipi di interferenza sul patrimonio archeologico." Allegato 1, Circolare 53-2022 del 22 dicembre 2022 - Ministero della Cultura, Direzione Generale Archeologia, Belle Arti e Paesaggio, Servizio II - Scavi e tutela del patrimonio archeologico.



CARTA DEL RISCHIO - SABAP-BT-FG\_2023\_00201-SAR\_000026 - area VRD\_022



Riferimento (VRDR)	Rischio - sintesi (VRDS)	Note (VRDN)
VRD_022	rischio medio	L'area archeologica di Santo Venditti o Venditto (sito noto CRL005), complessa e pluristratificata, è situata a 3 Km ca. a nord-est del comune di Carlantino, delimitata a sud-ovest dal canale delle Macchie e a nord-est da Serra Fontanelle, si trova a 1,5 Km ca. dal fiume Fortore. A questo settore dell'opera in progetto è stato assegnato un grado di rischio archeologico basso, poichè si tratta di "[...] aree a potenziale alto o medio in cui le lavorazioni previste incidono su quote completamente differenti rispetto a quelle della stratificazione archeologica, e non sono ipotizzabili altri tipi di interferenza sul patrimonio archeologico." Allegato 1, Circolare 53-2022 del 22 dicembre 2022 - Ministero della Cultura, Direzione Generale Archeologia, Belle Arti e Paesaggio, Servizio II - Scavi e tutela del patrimonio archeologico.



CARTA DEL RISCHIO - SABAP-BT-FG\_2023\_00201-SAR\_000026 - area VRD\_023



**LEGENDA**

- cavidotto esterno
- cavidotto interno
- piazzola
- viabilità
- WTG

**Gradi di rischio [36]**

- rischio alto [2]
- rischio medio [1]
- rischio basso [33]
- rischio nullo [0]
- MOSI\_multilinea
- MOSI\_multipoint
- MOSI\_multipolygon

Riferimento (VRDR)	Rischio - sintesi (VRDS)	Note (VRDN)
VRD_023	rischio alto	L'area archeologica di Santo Venditti o Venditto (sito noto CRL005), complessa e pluristratificata, è situata a 3 Km ca. a nord-est del comune di Carlantino, delimitata a sud-ovest dal canale delle Macchie e a nord-est da Serra Fontanelle, si trova a 1,5 Km ca. dal fiume Fortore. L'aerogeneratore 01_new ricade nel settore centro-orientale del sito. A questo settore dell'opera in progetto è stato assegnato un grado di rischio archeologico alto, poichè si tratta di "Aree in cui le lavorazioni previste incidono direttamente sulle quote indiziate della presenza di stratificazione archeologica." Allegato 1, Circolare 53-2022 del 22 dicembre 2022 - Ministero della Cultura, Direzione Generale Archeologia, Belle Arti e Paesaggio, Servizio II - Scavi e tutela del patrimonio archeologico.



CARTA DEL RISCHIO - SABAP-BT-FG\_2023\_00201-SAR\_000026 - area VRD\_024



**LEGENDA**

- cavidotto esterno
- cavidotto interno
- piazzola
- viabilità
- WTG

**Gradi di rischio [36]**

- rischio alto [2]
- rischio medio [1]
- rischio basso [33]
- rischio nullo [0]
- MOSI\_multilinea
- MOSI\_multipoint
- MOSI\_multipolygon

Riferimento (VRDR)	Rischio - sintesi (VRDS)	Note (VRDN)
VRD_024	rischio alto	L'area archeologica di Santo Venditti o Venditto (sito noto CRL005), complessa e pluristratificata, è situata a 3 Km ca. a nord-est del comune di Carlantino, delimitata a sud-ovest dal canale delle Macchie e a nord-est da Serra Fontanelle, si trova a 1,5 Km ca. dal fiume Fortore. L'aerogeneratore 03_new ricade nel settore meridionale del sito. A questo settore dell'opera in progetto è stato assegnato un grado di rischio archeologico alto, poichè si tratta di "Aree in cui le lavorazioni previste incidono direttamente sulle quote indiziate della presenza di stratificazione archeologica." Allegato 1, Circolare 53-2022 del 22 dicembre 2022 - Ministero della Cultura, Direzione Generale Archeologia, Belle Arti e Paesaggio, Servizio II - Scavi e tutela del patrimonio archeologico.



CARTA DEL RISCHIO - SABAP-BT-FG\_2023\_00201-SAR\_000026 - area VRD\_025



**LEGENDA**

- cavidotto esterno
- cavidotto interno
- piazzola
- viabilità
- WTG

**Gradi di rischio [36]**

- rischio alto [2]
- rischio medio [1]
- rischio basso [33]
- rischio nullo [0]
- MOSI\_multilinea
- MOSI\_multipoint
- MOSI\_multipolygon

Riferimento (VRDR)	Rischio - sintesi (VRDS)	Note (VRDN)
VRD_025	rischio basso	Questo tratto di cavidotto compreso tra Casa Don Saverio a W e Macchie a E interseca un asse viario antico (viab rom 6). Si tratta di una breve direttrice viaria secondaria che proveniva da Luceria e si dirigeva a WNW verso l'attuale abitato di Carlantino. Il tracciato viario è interessato dalle opere in progetto dal tratto di cavidotto interno proveniente da N dall'area dell'aerogeneratore 04_new. A questo settore dell'opera in progetto è stato assegnato un grado di rischio archeologico basso, poichè si tratta di "[...] aree a potenziale alto o medio in cui le lavorazioni previste incidono su quote completamente differenti rispetto a quelle della stratificazione archeologica, e non sono ipotizzabili altri tipi di interferenza sul patrimonio archeologico." Allegato 1, Circolare 53-2022 del 22 dicembre 2022 - Ministero della Cultura, Direzione Generale Archeologia, Belle Arti e Paesaggio, Servizio II - Scavi e tutela del patrimonio archeologico.



CARTA DEL RISCHIO - SABAP-BT-FG\_2023\_00201-SAR\_000026 - area VRD\_026



**LEGENDA**

- cavidotto esterno
- cavidotto interno
- piazzola
- viabilità
- WTG

**Gradi di rischio [36]**

- rischio alto [2]
- rischio medio [1]
- rischio basso [33]
- rischio nullo [0]
- MOSI\_multilinea
- MOSI\_multipoint
- MOSI\_multipolygon

Riferimento (VRDR)	Rischio - sintesi (VRDS)	Note (VRDN)
VRD_026	rischio basso	<p>Questo tratto di cavidotto a E di località Vigna Vecchia interseca un asse viario antico (viab rom 7). Si tratta di una breve direttrice viaria secondaria che proveniva da Luceria e, passando per l'attuale centro abitato di Motta, si dirigeva a NW verso l'attuale abitato di Carlantino. Il tracciato viario, in quest'area solo ipotizzato da Alvisi, è interessato dal tratto di cavidotto pertinente agli aerogeneratori 06 e 07_new in località Piano Iamele.</p> <p>A questo settore dell'opera in progetto è stato assegnato un grado di rischio archeologico basso, poichè è "[...] altamente improbabile la presenza di stratificazione archeologica o di resti archeologici conservati in situ." Allegato 1, Circolare 53-2022 del 22 dicembre 2022 - Ministero della Cultura, Direzione Generale Archeologia, Belle Arti e Paesaggio, Servizio II - Scavi e tutela del patrimonio archeologico.</p>



# CARTA DEL RISCHIO - SABAP-BT-FG\_2023\_00201-SAR\_000026 - area VRD\_027



**LEGENDA**

- cavidotto esterno
- cavidotto interno
- piazzola
- viabilità
- WTG

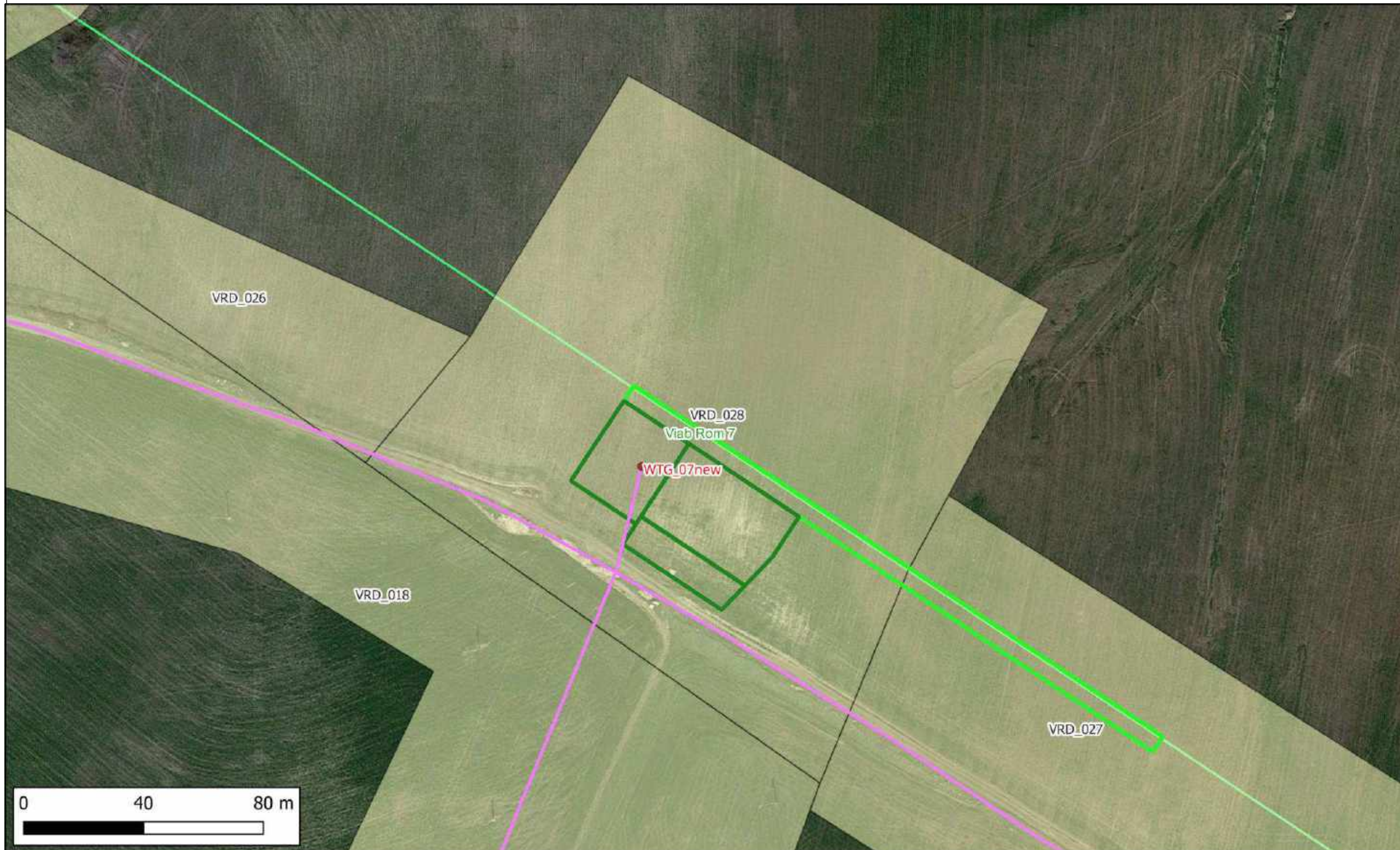
**Gradi di rischio [36]**

- rischio alto [2]
- rischio medio [1]
- rischio basso [33]
- rischio nullo [0]
- MOSI\_multilinea
- MOSI\_multipoint
- MOSI\_multipolygon

Riferimento (VRDR)	Rischio - sintesi (VRDS)	Note (VRDN)
VRD_027	rischio basso	Questo tratto di cavidotto in località Piano Iamele interseca un asse viario antico (viab rom 7). Si tratta di una breve direttrice viaria secondaria che proveniva da Luceria e, passando per l'attuale centro abitato di Motta, si dirigeva a NW verso l'attuale abitato di Carlantino. Il tracciato viario, in quest'area solo ipotizzato da Alvisi, è interessato dal tratto di cavidotto pertinente agli aerogeneratori 06 e 07_new in località Piano Iamele. A questo settore dell'opera in progetto è stato assegnato un grado di rischio archeologico basso, poichè è "[...] altamente improbabile la presenza di stratificazione archeologica o di resti archeologici conservati in situ." Allegato 1, Circolare 53-2022 del 22 dicembre 2022 - Ministero della Cultura, Direzione Generale Archeologia, Belle Arti e Paesaggio, Servizio II - Scavi e tutela del patrimonio archeologico.



# CARTA DEL RISCHIO - SABAP-BT-FG\_2023\_00201-SAR\_000026 - area VRD\_028



**LEGENDA**

- cavidotto esterno
- cavidotto interno
- piazzola
- viabilità
- WTG

**Gradi di rischio [36]**

- rischio alto [2]
- rischio medio [1]
- rischio basso [33]
- rischio nullo [0]
- MOSI\_multilinea
- MOSI\_multipoint
- MOSI\_multipolygon

Riferimento (VRDR)	Rischio - sintesi (VRDS)	Note (VRDN)
VRD_028	rischio basso	<p>Quest'area compresa tra Vigna Vecchia e Piano Iamele è interessata dalla presenza dell'aerogeneratore 07_new e dalla presenza di un asse viario antico (viab rom 7). Si tratta di una breve direttrice viaria secondaria che proveniva da Luceria e, passando per l'attuale centro abitato di Motta, si dirigeva a NW verso l'attuale abitato di Carlantino. Il tracciato viario, in quest'area solo ipotizzato da Alvisi, attraversa l'area dell'aerogeneratore 07_new.</p> <p>A questo settore dell'opera in progetto è stato assegnato un grado di rischio archeologico basso, poichè è "[...] altamente improbabile la presenza di stratificazione archeologica o di resti archeologici conservati in situ." Allegato 1, Circolare 53-2022 del 22 dicembre 2022 - Ministero della Cultura, Direzione Generale Archeologia, Belle Arti e Paesaggio, Servizio II - Scavi e tutela del patrimonio archeologico.</p>



CARTA DEL RISCHIO - SABAP-BT-FG\_2023\_00201-SAR\_000026 - area VRD\_029



**LEGENDA**

- cavidotto esterno
- cavidotto interno
- piazzola
- viabilità
- WTG

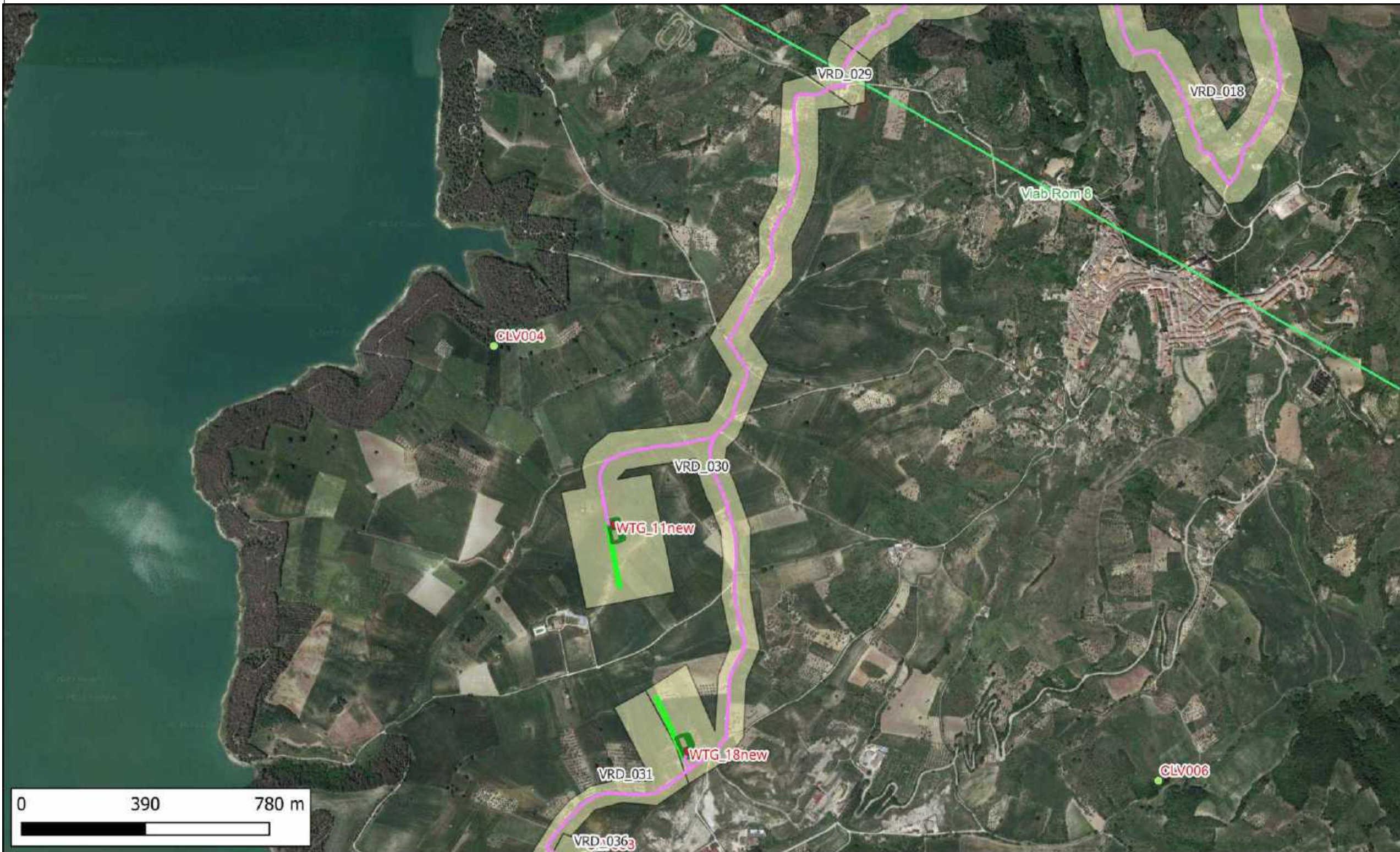
**Gradi di rischio [36]**

- rischio alto [2]
- rischio medio [1]
- rischio basso [33]
- rischio nullo [0]
- MOSI\_multilinea
- MOSI\_multipoint
- MOSI\_multipolygon

Riferimento (VRDR)	Rischio - sintesi (VRDS)	Note (VRDN)
VRD_029	rischio basso	Questo tratto di cavidotto compreso tra Costa Fiorita e Piano Sant'Antonino interseca una breve direttrice viaria secondaria che proveniva dall'attuale abitato di Motta Montecorvino e, passando per l'attuale centro abitato di Celenza, si dirigeva a WNW verso l'attuale abitato di Macchia Valfortore. Il tracciato viario, in quest'area solo ipotizzato da Alvisi, è interessato dal tratto di cavidotto proveniente da S dall'area dell'aerogeneratore 11 in località Piano Sant'Antonino. A questo settore dell'opera in progetto è stato assegnato un grado di rischio archeologico basso, poichè è "[...] altamente improbabile la presenza di stratificazione archeologica o di resti archeologici conservati in situ." Allegato 1, Circolare 53-2022 del 22 dicembre 2022 - Ministero della Cultura, Direzione Generale Archeologia, Belle Arti e Paesaggio, Servizio II - Scavi e tutela del patrimonio archeologico.



CARTA DEL RISCHIO - SABAP-BT-FG\_2023\_00201-SAR\_000026 - area VRD\_030



**LEGENDA**

- cavidotto esterno
- cavidotto interno
- piazzola
- viabilità
- WTG

**Gradi di rischio [36]**

- rischio alto [2]
- rischio medio [1]
- rischio basso [33]
- rischio nullo [0]
- MOSI\_multilinea
- MOSI\_multipoint
- MOSI\_multipolygon

Riferimento (VRDR)	Rischio - sintesi (VRDS)	Note (VRDN)
VRD_030	rischio basso	A questo settore dell'opera in progetto è stato assegnato un grado di rischio archeologico basso, poichè è "[...] altamente improbabile la presenza di stratificazione archeologica o di resti archeologici conservati in situ." Allegato 1, Circolare 53-2022 del 22 dicembre 2022 - Ministero della Cultura, Direzione Generale Archeologia, Belle Arti e Paesaggio, Servizio II - Scavi e tutela del patrimonio archeologico.



CARTA DEL RISCHIO - SABAP-BT-FG\_2023\_00201-SAR\_000026 - area VRD\_031



**LEGENDA**

- cavidotto esterno
- cavidotto interno
- piazzola
- viabilità
- WTG

**Gradi di rischio [36]**

- rischio alto [2]
- rischio medio [1]
- rischio basso [33]
- rischio nullo [0]
- MOSI\_multilinea
- MOSI\_multipoint
- MOSI\_multipolygon

Riferimento (VRDR)	Rischio - sintesi (VRDS)	Note (VRDN)
VRD_031	rischio basso	A questo settore dell'opera in progetto è stato assegnato un grado di rischio archeologico basso, poichè è "[...] altamente improbabile la presenza di stratificazione archeologica o di resti archeologici conservati in situ." Allegato 1, Circolare 53-2022 del 22 dicembre 2022 - Ministero della Cultura, Direzione Generale Archeologia, Belle Arti e Paesaggio, Servizio II - Scavi e tutela del patrimonio archeologico.



CARTA DEL RISCHIO - SABAP-BT-FG\_2023\_00201-SAR\_000026 - area VRD\_032



**LEGENDA**

- cavidotto esterno
- cavidotto interno
- piazzola
- viabilità
- WTG

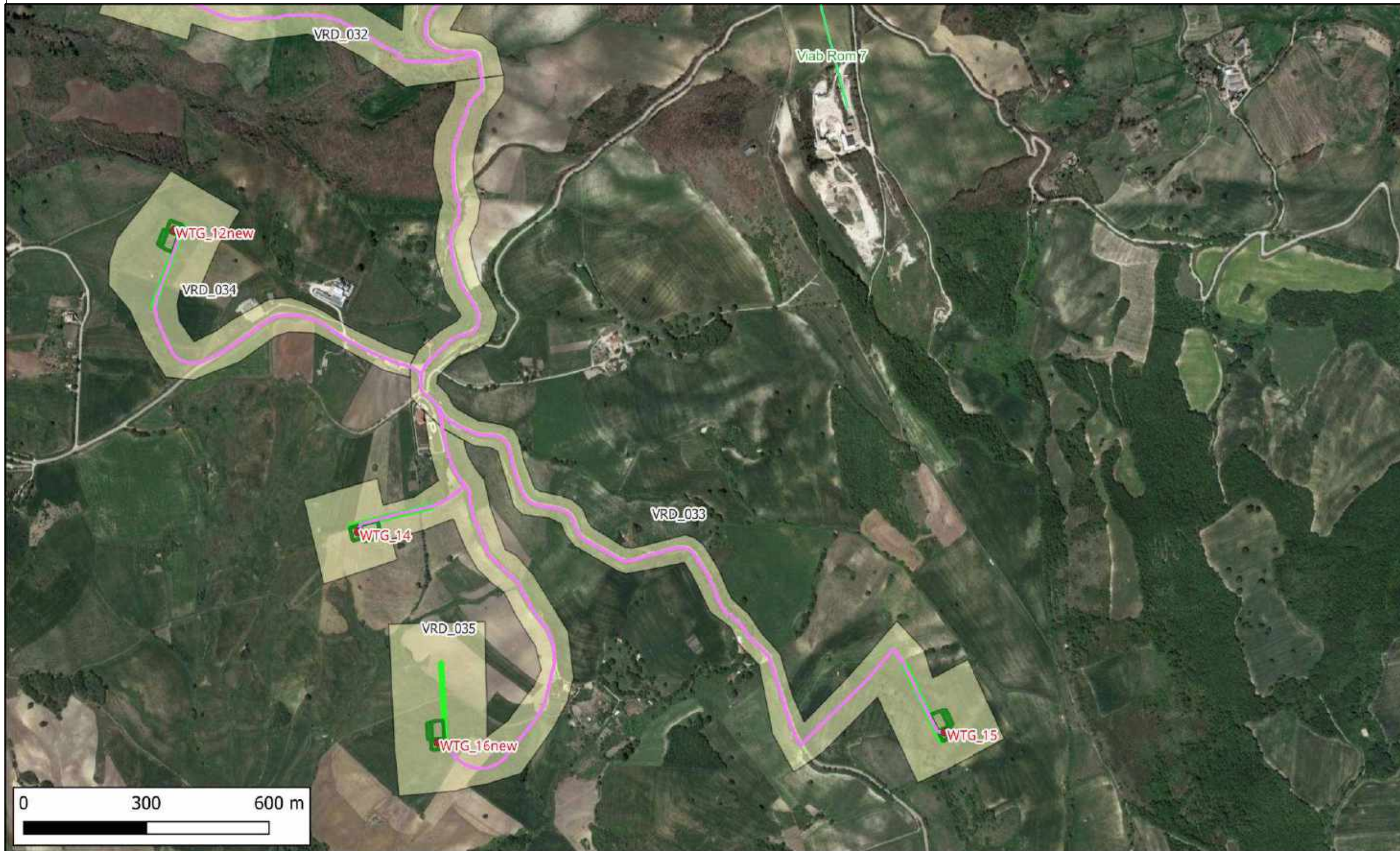
**Gradi di rischio [36]**

- rischio alto [2]
- rischio medio [1]
- rischio basso [33]
- rischio nullo [0]
- MOSI\_multilinea
- MOSI\_multipoint
- MOSI\_multipolygon

Riferimento (VRDR)	Rischio - sintesi (VRDS)	Note (VRDN)
VRD_032	rischio basso	A questo settore dell'opera in progetto è stato assegnato un grado di rischio archeologico basso, poichè è "[...] altamente improbabile la presenza di stratificazione archeologica o di resti archeologici conservati in situ." Allegato 1, Circolare 53-2022 del 22 dicembre 2022 - Ministero della Cultura, Direzione Generale Archeologia, Belle Arti e Paesaggio, Servizio II - Scavi e tutela del patrimonio archeologico.



**CARTA DEL RISCHIO - SABAP-BT-FG\_2023\_00201-SAR\_000026 - area VRD\_033**



**LEGENDA**

- cavidotto esterno
- cavidotto interno
- piazzola
- viabilità
- WTG


**Gradi di rischio [36]**

- rischio alto [2]
- rischio medio [1]
- rischio basso [33]
- rischio nullo [0]
- MOSI\_multilinea
- MOSI\_multipoint
- MOSI\_multipolygon

Riferimento (VRDR)	Rischio - sintesi (VRDS)	Note (VRDN)
VRD_033	rischio basso	A questo settore dell'opera in progetto è stato assegnato un grado di rischio archeologico basso, poichè è "[...] altamente improbabile la presenza di stratificazione archeologica o di resti archeologici conservati in situ." Allegato 1, Circolare 53-2022 del 22 dicembre 2022 - Ministero della Cultura, Direzione Generale Archeologia, Belle Arti e Paesaggio, Servizio II - Scavi e tutela del patrimonio archeologico.



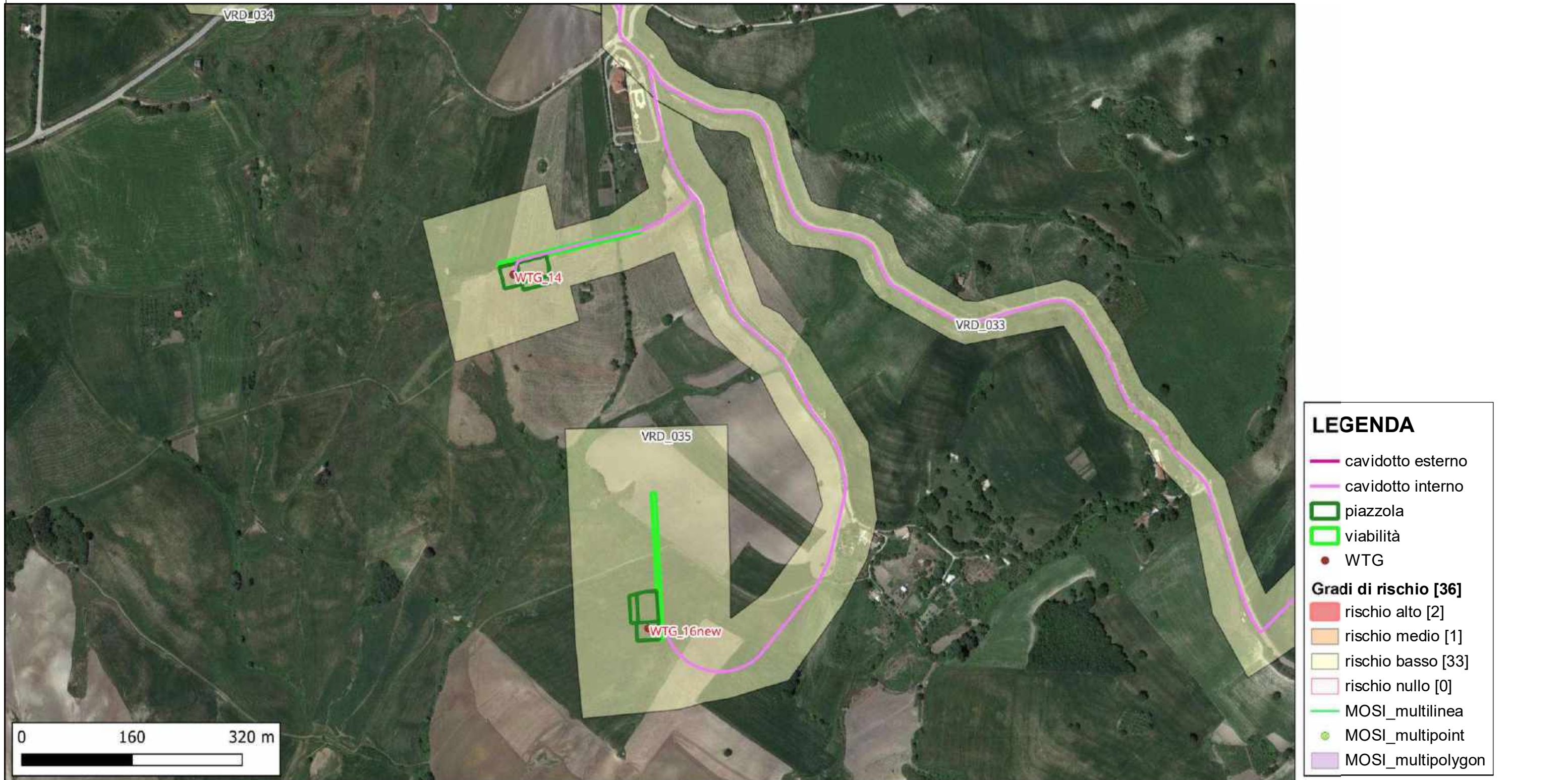
CARTA DEL RISCHIO - SABAP-BT-FG\_2023\_00201-SAR\_000026 - area VRD\_034



Riferimento (VRDR)	Rischio - sintesi (VRDS)	Note (VRDN)
VRD_034	rischio basso	A questo settore dell'opera in progetto è stato assegnato un grado di rischio archeologico basso, poichè è "[...] altamente improbabile la presenza di stratificazione archeologica o di resti archeologici conservati in situ." Allegato 1, Circolare 53-2022 del 22 dicembre 2022 - Ministero della Cultura, Direzione Generale Archeologia, Belle Arti e Paesaggio, Servizio II - Scavi e tutela del patrimonio archeologico.



CARTA DEL RISCHIO - SABAP-BT-FG\_2023\_00201-SAR\_000026 - area VRD\_035



Riferimento (VRDR)	Rischio - sintesi (VRDS)	Note (VRDN)
VRD_035	rischio basso	A questo settore dell'opera in progetto è stato assegnato un grado di rischio archeologico basso, poichè è "[...] altamente improbabile la presenza di stratificazione archeologica o di resti archeologici conservati in situ." Allegato 1, Circolare 53-2022 del 22 dicembre 2022 - Ministero della Cultura, Direzione Generale Archeologia, Belle Arti e Paesaggio, Servizio II - Scavi e tutela del patrimonio archeologico.



CARTA DEL RISCHIO - SABAP-BT-FG\_2023\_00201-SAR\_000026 - area VRD\_036



**LEGENDA**

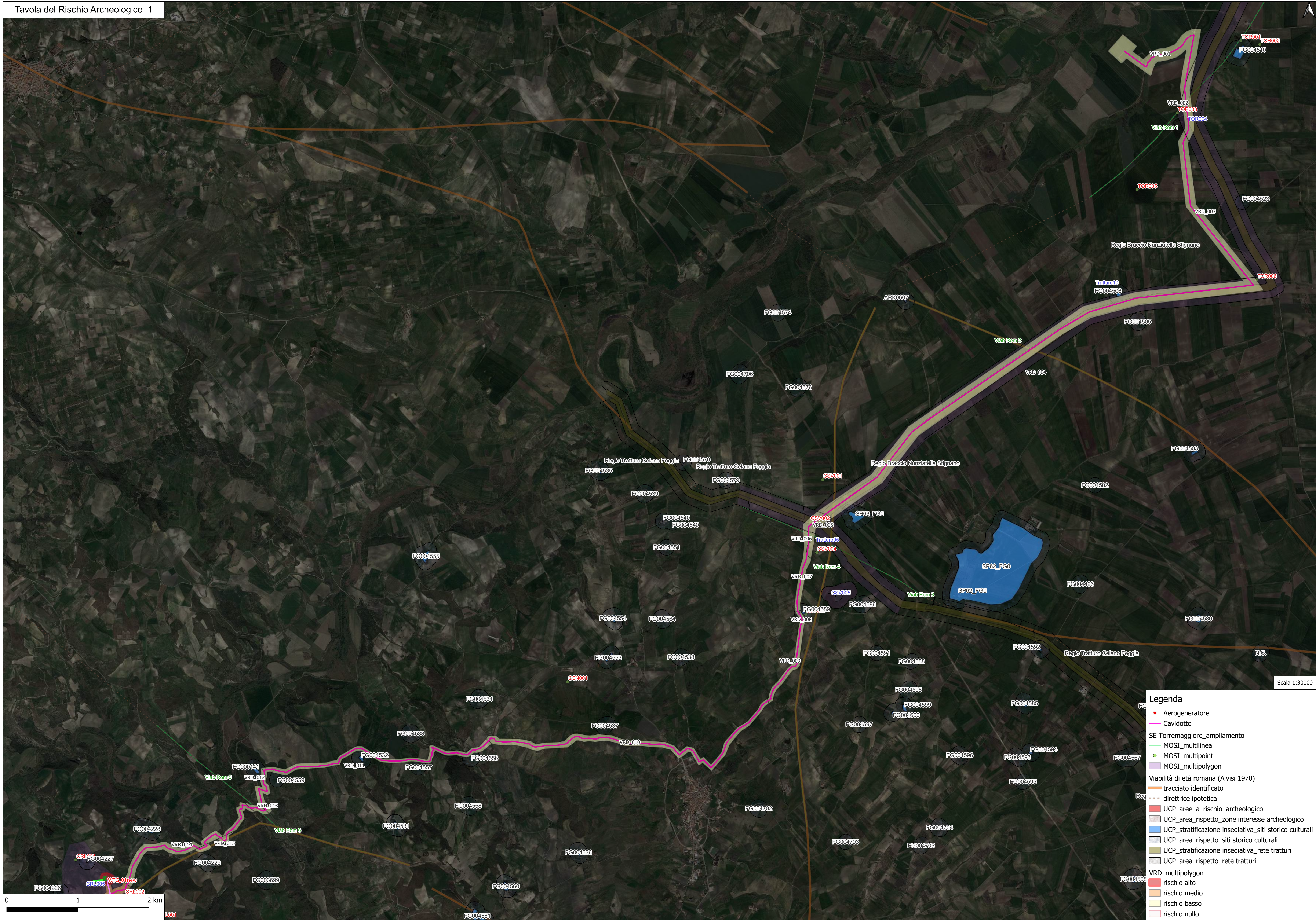
- cavidotto esterno
- cavidotto interno
- piazzola
- viabilità
- WTG

**Gradi di rischio [36]**

- rischio alto [2]
- rischio medio [1]
- rischio basso [33]
- rischio nullo [0]
- MOSI\_multilinea
- MOSI\_multipoint
- MOSI\_multipolygon

Riferimento (VRDR)	Rischio - sintesi (VRDS)	Note (VRDN)
VRD_036	rischio basso	Questo tratto di cavidotto in località Toppo Capuana è interessato dalla presenza del sito noto CLV008. Si tratta di una fattoria rurale di età tardo-repubblicana sopravvissuta anche nel periodo imperiale. Tra i materiali rinvenuti nell'area di frammenti si registra vernice nera, sigillata italica ed africana. A questo settore dell'opera in progetto è stato assegnato un grado di rischio archeologico basso, poichè si tratta di "[...] aree a potenziale alto o medio in cui le lavorazioni previste incidono su quote completamente differenti rispetto a quelle della stratificazione archeologica, e non sono ipotizzabili altri tipi di interferenza sul patrimonio archeologico." Allegato 1, Circolare 53-2022 del 22 dicembre 2022 - Ministero della Cultura, Direzione Generale Archeologia, Belle Arti e Paesaggio, Servizio II - Scavi e tutela del patrimonio archeologico.

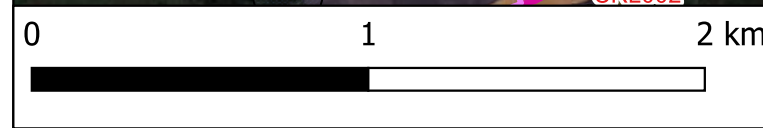




Scala 1:30000

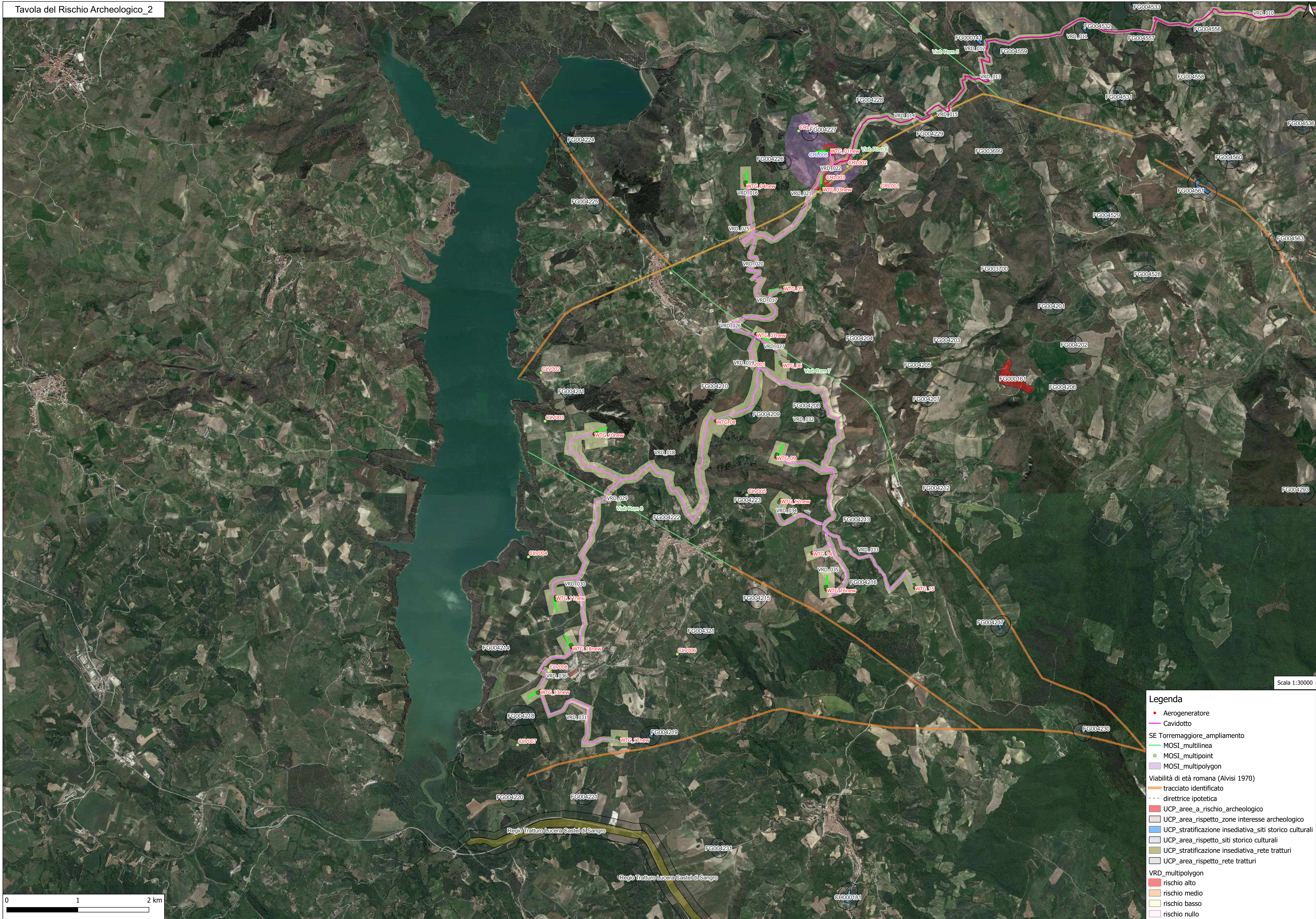
**Legenda**

- Aerogeneratore
- Cavidotto
- SE Torremaggiore ampliamento
- MOSI\_multilinea
- MOSI\_multipoint
- MOSI\_multipolygon
- Viabilità di età romana (Alvisi 1970)
- tracciato identificato
- direttrice ipotetica
- UCP\_area\_a\_rischio\_archeologico
- UCP\_area\_rispetto\_zone interesse archeologico
- UCP\_stratificazione insediativa\_siti storico culturali
- UCP\_area\_rispetto\_siti storico culturali
- UCP\_stratificazione insediativa\_rete tratturi
- UCP\_area\_rispetto\_rete tratturi
- VRD\_multipolygon
- rischio alto
- rischio medio
- rischio basso
- rischio nullo



L001





Scala 1:30000

**Legenda**

- Aerogeneratore
- Cavidotto
- SE Torremaggiore ampliamento
  - MOSI\_multilinea
  - MOSI\_multipoint
  - MOSI\_multipolygon
- Viabilità di età romana (Alvisi 1970)
  - tracciato identificato
  - direttrice ipotetica
- UCP\_area\_a\_rischio\_archeologico
- UCP\_area\_rispetto\_zone interesse archeologico
- UCP\_stratificazione insediativa\_siti storico culturali
- UCP\_area\_rispetto\_siti storico culturali
- UCP\_stratificazione insediativa\_rete tratturi
- UCP\_area\_rispetto\_rete tratturi
- VRD\_multipolygon
  - rischio alto
  - rischio medio
  - rischio basso
  - rischio nullo

