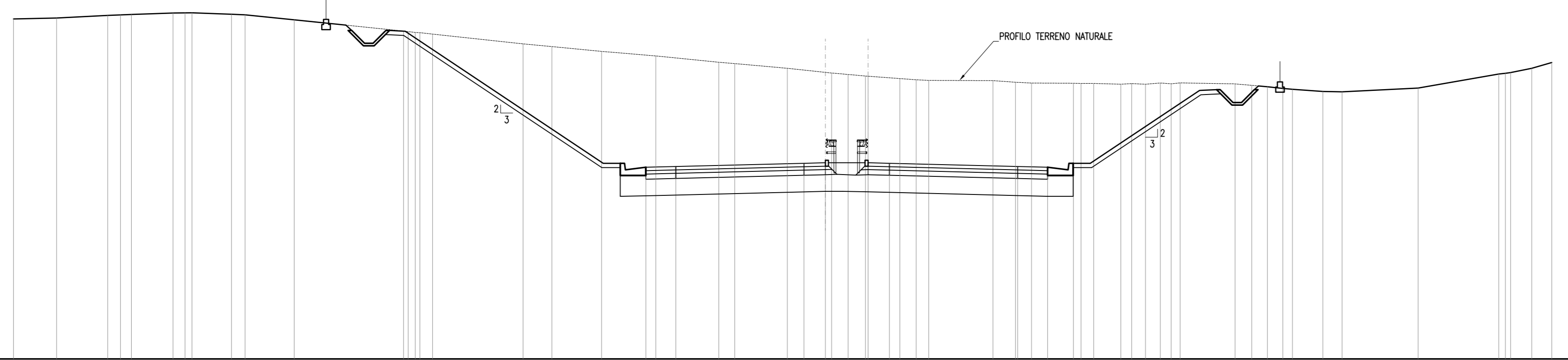


SEZIONE N. : 751C SEZIONE N. : 751C  
 QT. PROGETTO : 496.474 QT. PROGETTO : 496.474  
 DIST.PROG. : 18768.87 DIST.PROG. : 18765.00

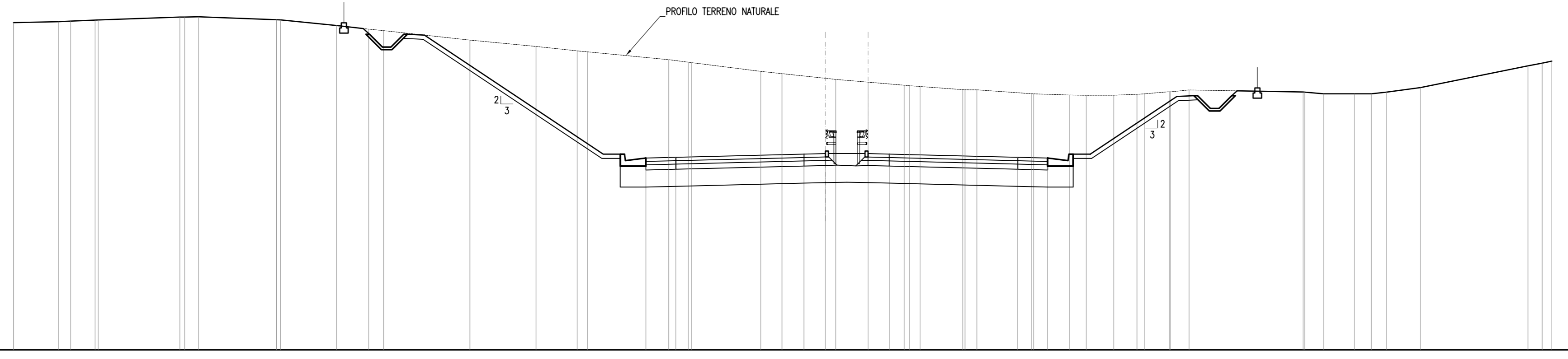
SCALA 1:200



QUOTE TERRENO	504.89	504.94	505.09	505.15	505.23	505.25	505.15	505.13	504.84	504.18	504.14	504.08	503.43	503.27	502.99	502.72	502.35	502.28	502.00	501.72	501.64	501.54	501.40	501.33	501.29	501.28	501.18	501.14	501.12	501.11	501.07	501.11	501.07	501.14	501.15	501.09	501.00	500.92	500.72	500.64	500.62	500.84	501.67	501.75	502.00	502.34
DIST.PARZIALI TERRENO	2.53	2.99	0.75	2.43	0.70	2.31	0.78	2.88		6.39	0.24	0.24	5.30	1.68	2.91	3.17	3.69	0.93	3.08	2.59	0.96	1.02	1.86	0.95	0.23	3.76	1.31	0.94	2.45	0.14	1.59	0.24	0.10	0.53	3.21	0.98	0.82	0.80	1.78	1.12	4.45	4.72	0.28	1.24	1.17	
QUOTE PROGETTO																496.272	496.255			496.443	496.474	496.474	496.443				496.255																			
DIST.PARZIALI PROGETTO																1.75	7.50			1.25	2.50	1.25		7.50			1.75																			

SEZIONE N. : 751D SEZIONE N. : 751D  
 QT. PROGETTO : 496.500 QT. PROGETTO : 496.499  
 DIST.PROG. : 18773.87 DIST.PROG. : 18770.00

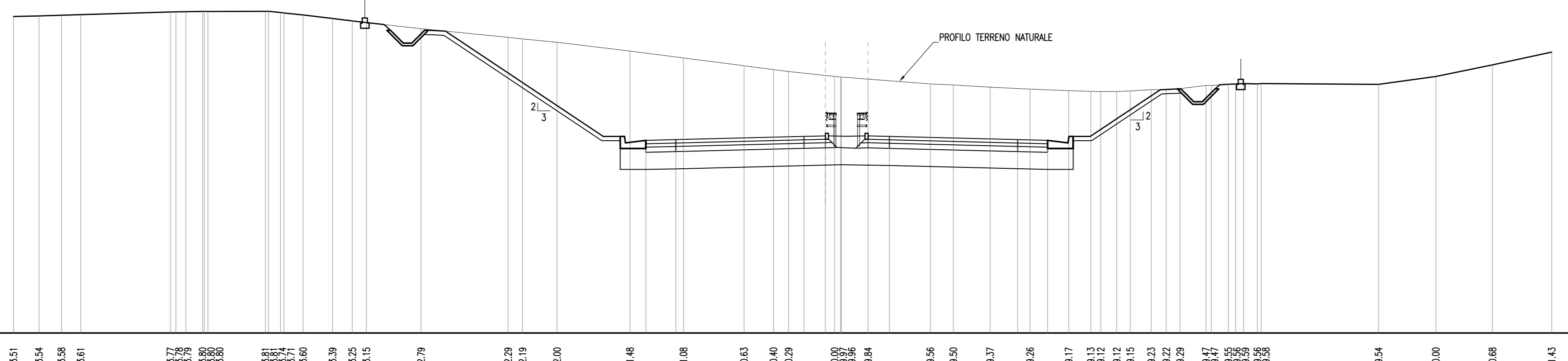
SCALA 1:200



QUOTE TERRENO	504.17	504.23	504.26	504.33	504.33	504.31	504.34	504.33	504.00	503.79	503.70	503.15	502.78	502.53	502.46	502.00	501.83	501.83	501.31	501.18	500.85	500.68	500.50	500.43	500.24	500.24	500.01	500.00	499.83	499.91	499.92	499.92	499.97	500.00	500.12	500.23	500.11	500.00	500.00	500.00	500.10	500.36	501.64	501.80	501.92	
DIST.PARZIALI TERRENO	2.63	0.71	1.43	4.78	0.81	4.57	3.28	1.87	0.88	5.04	3.87	2.41	0.81	4.75	5.02	1.15	4.05	1.24	3.14	1.90	2.11	0.62	2.49	0.68	3.21	2.10	0.99	1.60	1.36	0.46	1.43	1.09	6.67	1.11	1.80	0.99	0.89	1.98	6.29	0.83	0.58					
QUOTE PROGETTO																496.237	496.281			496.468	496.500	496.468				496.280																				
DIST.PARZIALI PROGETTO																1.75	7.50			1.25	2.50	1.25		7.50			1.75																			

SEZIONE N. : 752 SEZIONE N. : 752  
 QT. PROGETTO : 496.525 QT. PROGETTO : 496.525  
 DIST.PROG. : 18778.87 DIST.PROG. : 18775.00

SCALA 1:200



QUOTE TERRENO	503.51	503.54	503.58	503.61	503.77	503.79	503.80	503.81	503.81	503.71	503.60	503.39	503.25	503.15	502.79	502.29	502.19	502.00	501.48	501.08	500.63	500.40	500.29	500.00	499.96	499.95	499.95	499.95	499.95	499.95	499.95	499.95	499.95	499.95	499.95	499.95	499.95	499.95	499.95	499.95	499.95	499.95	499.95	499.95	499.95	499.95	499.95		
DIST.PARZIALI TERRENO	1.49	1.31	1.12	5.26	0.39	0.97	3.36	0.70	1.12	1.73	1.16	0.82	3.20	5.09	0.28	2.01	4.27	3.13	3.54	1.72	0.88	2.69	1.57	3.64	4.99	4.99	4.99	4.99	4.99	4.99	4.99	4.99	4.99	4.99	4.99	4.99	4.99	4.99	4.99	4.99	4.99	4.99	4.99	4.99	4.99	4.99	4.99		
QUOTE PROGETTO																																																	
DIST.PARZIALI PROGETTO																																																	



**CORRIDOIO PLURIMODALE TIRRENICO-NORD EUROPA**  
**ITINERARIO AGRIGENTO -CALTANISSETTA-A19**  
 S.S. N° 640 "DI PORTO EMPEDOCLE"  
 AMMODERNAMENTO E ADEGUAMENTO ALLA CAT. B DEL D.M. 5.11.2001  
 Dal km 44+000 allo svincolo con l'A19

**PROGETTO DEFINITIVO**

GRUPPO DI PROGETTAZIONE  
 ATI:  
 TECHNITAL s.p.a. (mandataria)  
 S.I.S. Studio di Ingegneria Stradale s.r.l.  
 DELTA Ingegneria s.r.l.  
 INFRATEC s.r.l Consulting Engineering  
 PROGIN s.p.a.

RESPONSABILI DI PROGETTO  
 Dott. Ing. M. Raccosta  
 Ordine Ing. Verona n° A1665  
 Prof. Ing. A. Bevilacqua  
 Ordine Ing. Palermo n° 4058  
 Dott. Ing. M. Carliano  
 Ordine Ing. Agrigento n° A628  
 Dott. Ing. N. Traccoli  
 Ordine Ing. Potenza n° 836  
 Dott. Ing. S. Esposito  
 Ordine Ing. Roma n° 20837

IL GEOLOGO

INTEGRAZIONE PRESTAZIONI SPECIALISTICHE  
 Dott. Ing. M. Raccosta

VISTO: IL RESPONSABILE DEL PROCEDIMENTO  
 Dott. Ing. Massimiliano Fidenzi

VISTO: IL RESPONSABILE DEL SERVIZIO PROGETTAZIONE  
 Dott. Ing. Antonio Valente

DATA

PROTOCOLLO

**GALLERIE ARTIFICIALI**  
**GALLERIA BERSAGLIO: PROGR. 18+425.00**  
**SEZIONI TRASVERSALI**  
**SISTEMAZIONE IN FASE DEFINITIVA (TAV. 7di7)**

CODICE PROGETTO	NOME FILE	REVISIONE	FOGLIO	SCALA:
L0407B D 0501	LO407B_D_0501_T01_GA05_STR_SZ07_A.DWG	A	07 di 07	1:200
CODICE ELAB.	T01GA05STRSZ07			
D				
C				
B				
A	EMISSIONE	Ottobre 2006	P. Polani	F. Arcilli
REV.	DESCRIZIONE	DATA	VERIFICATO RESP. TECNICO	APPROVATO RESP. DI SETTORE