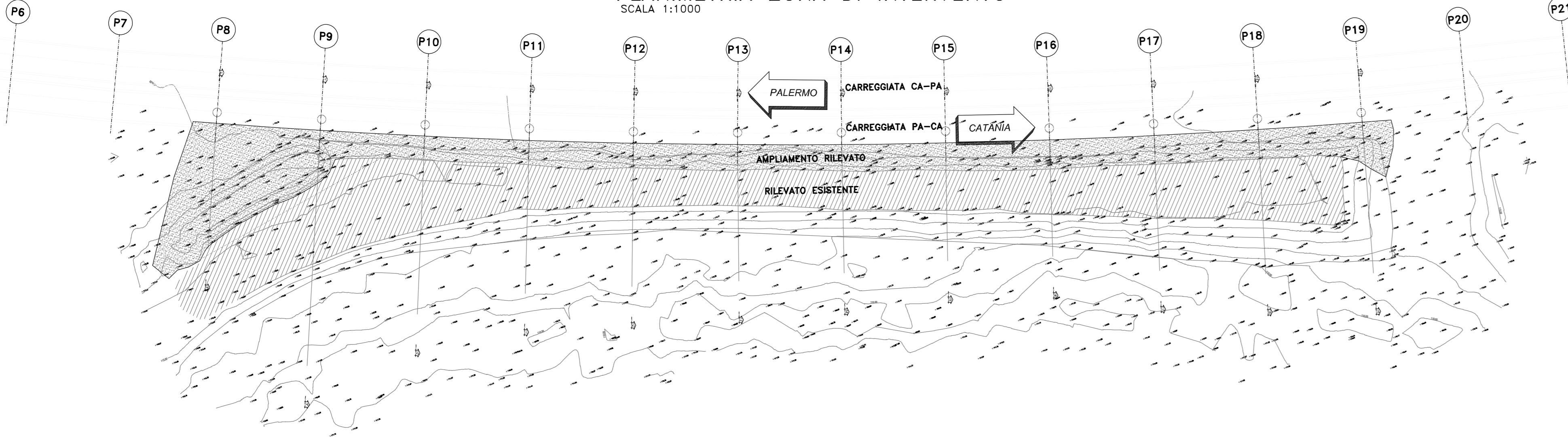
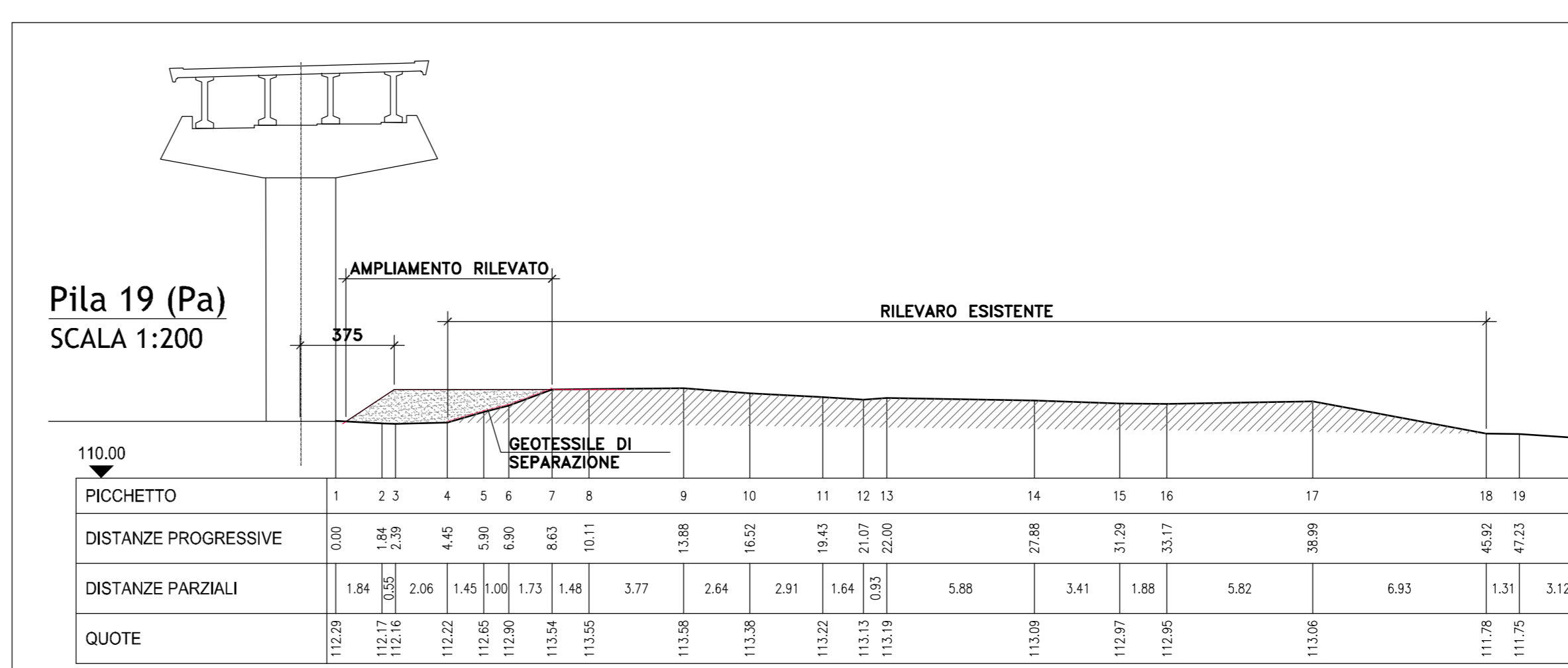
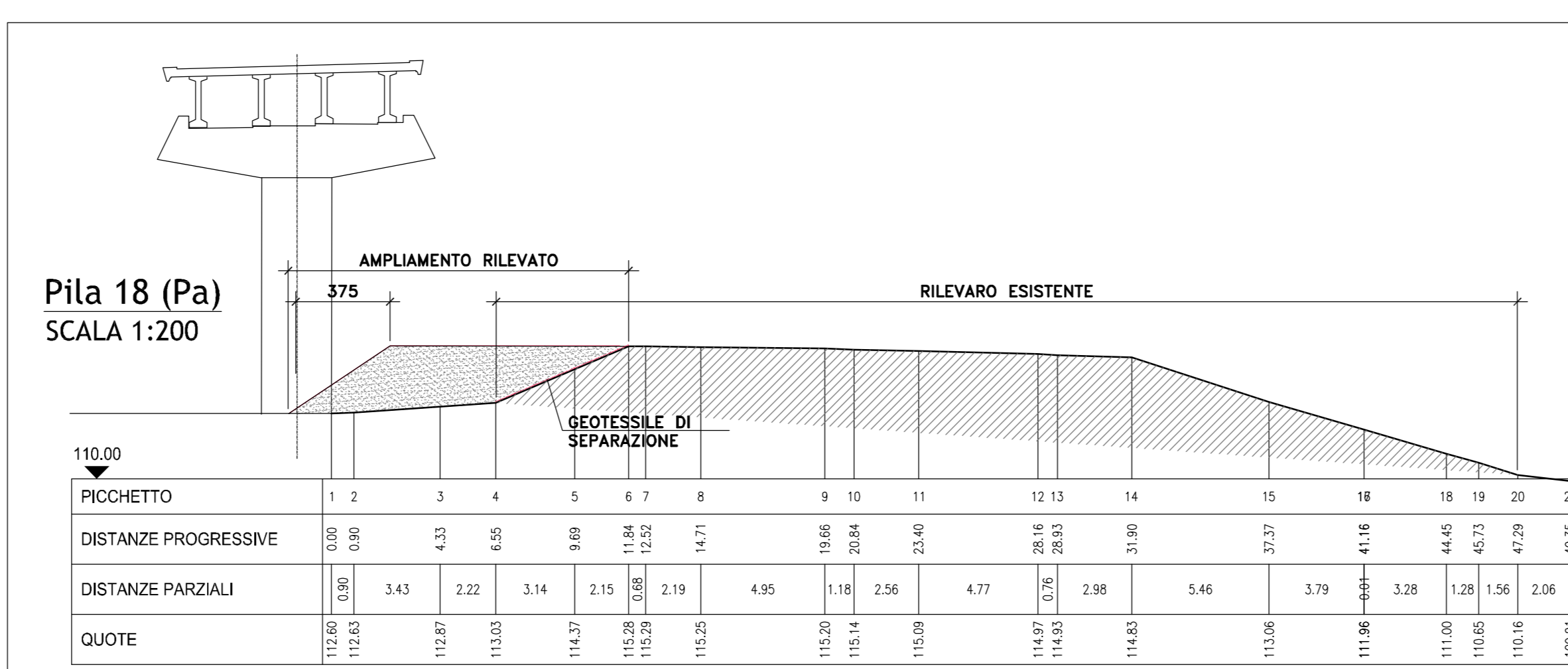
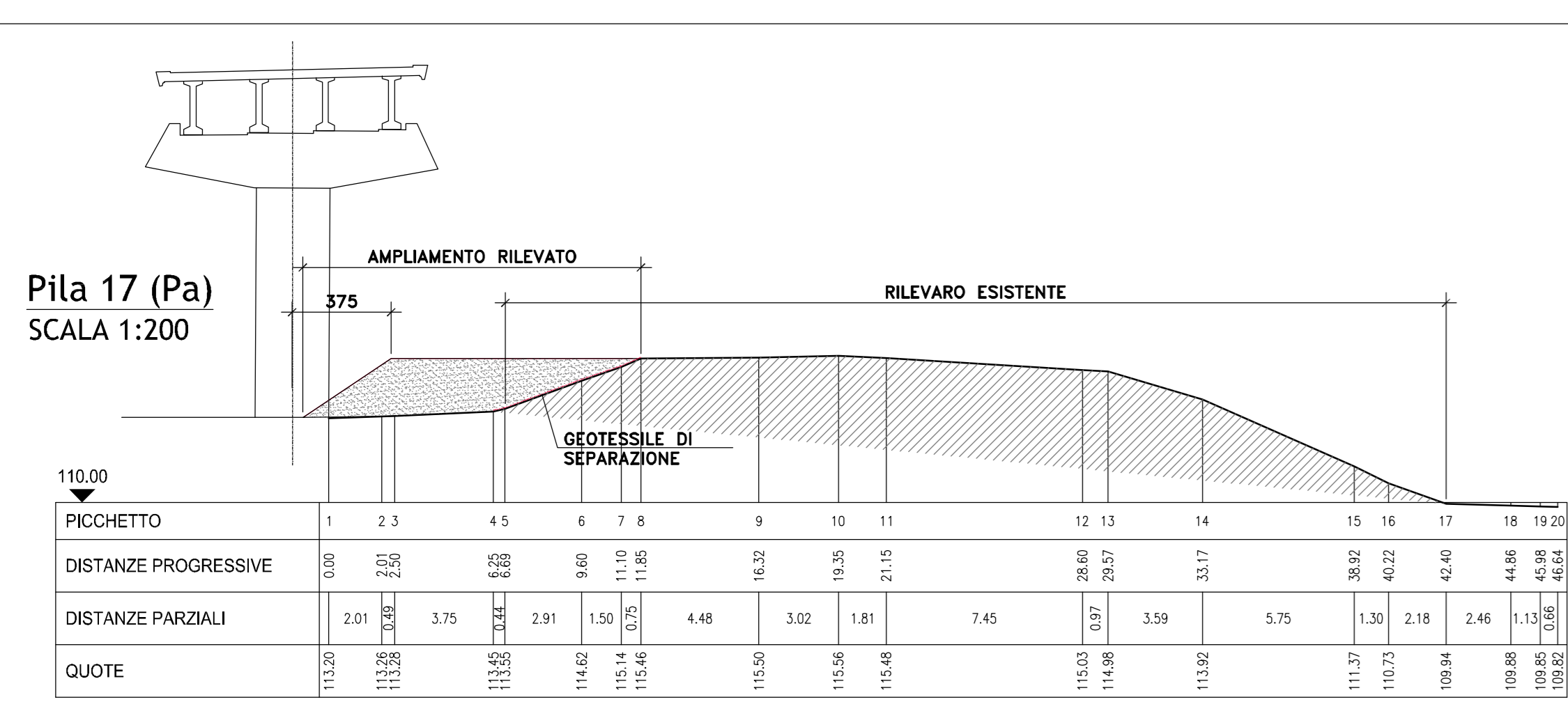
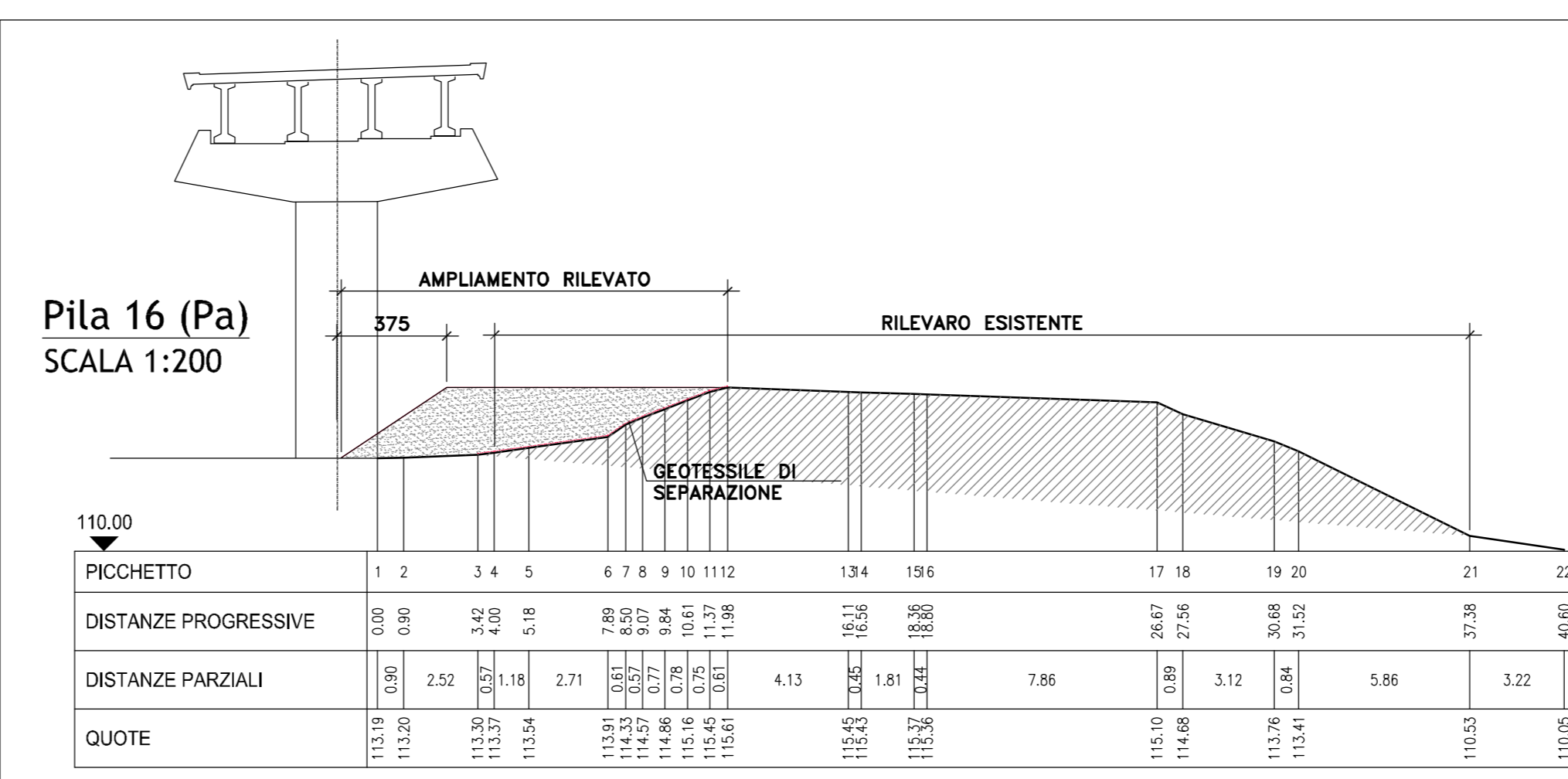
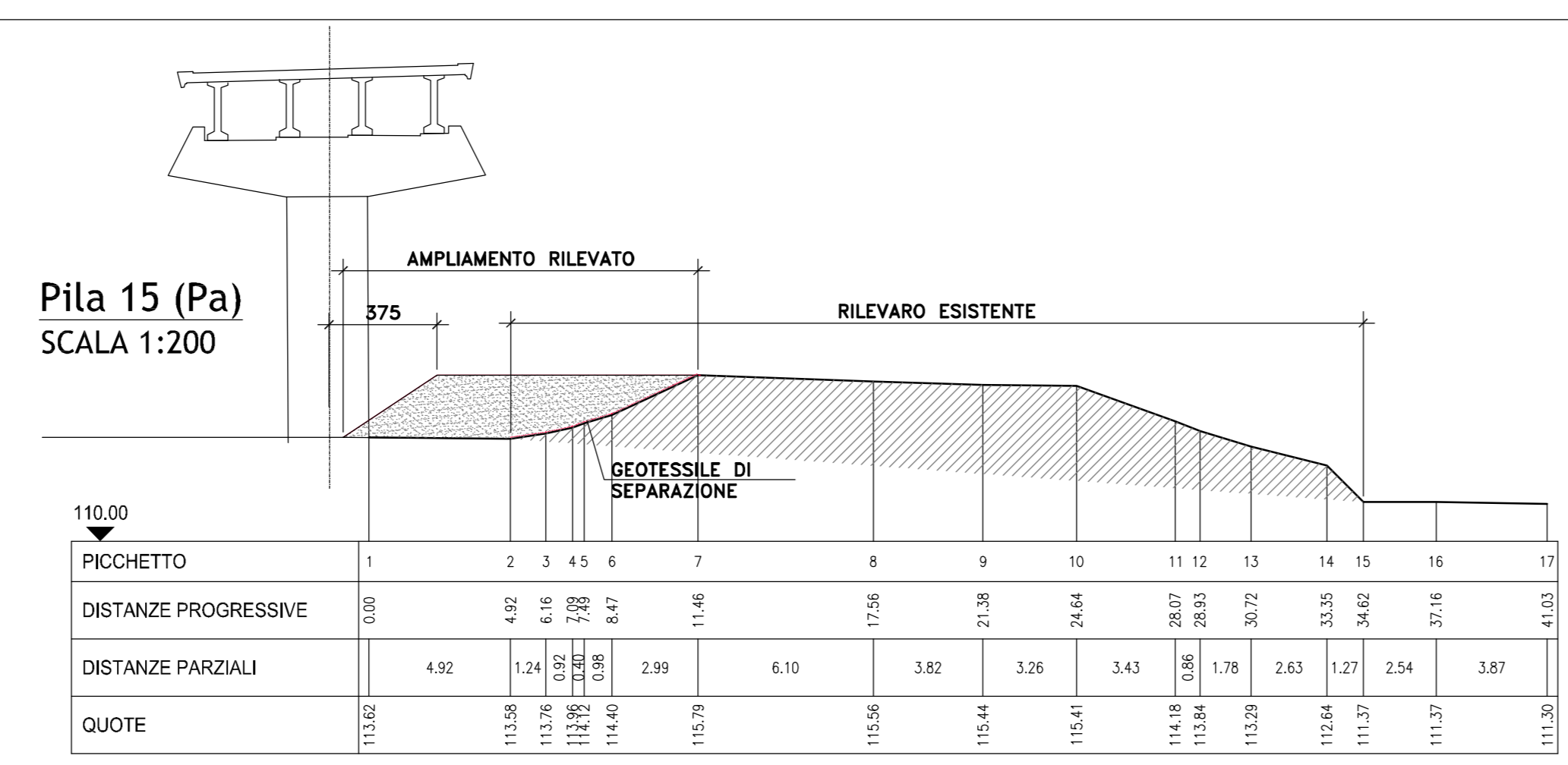
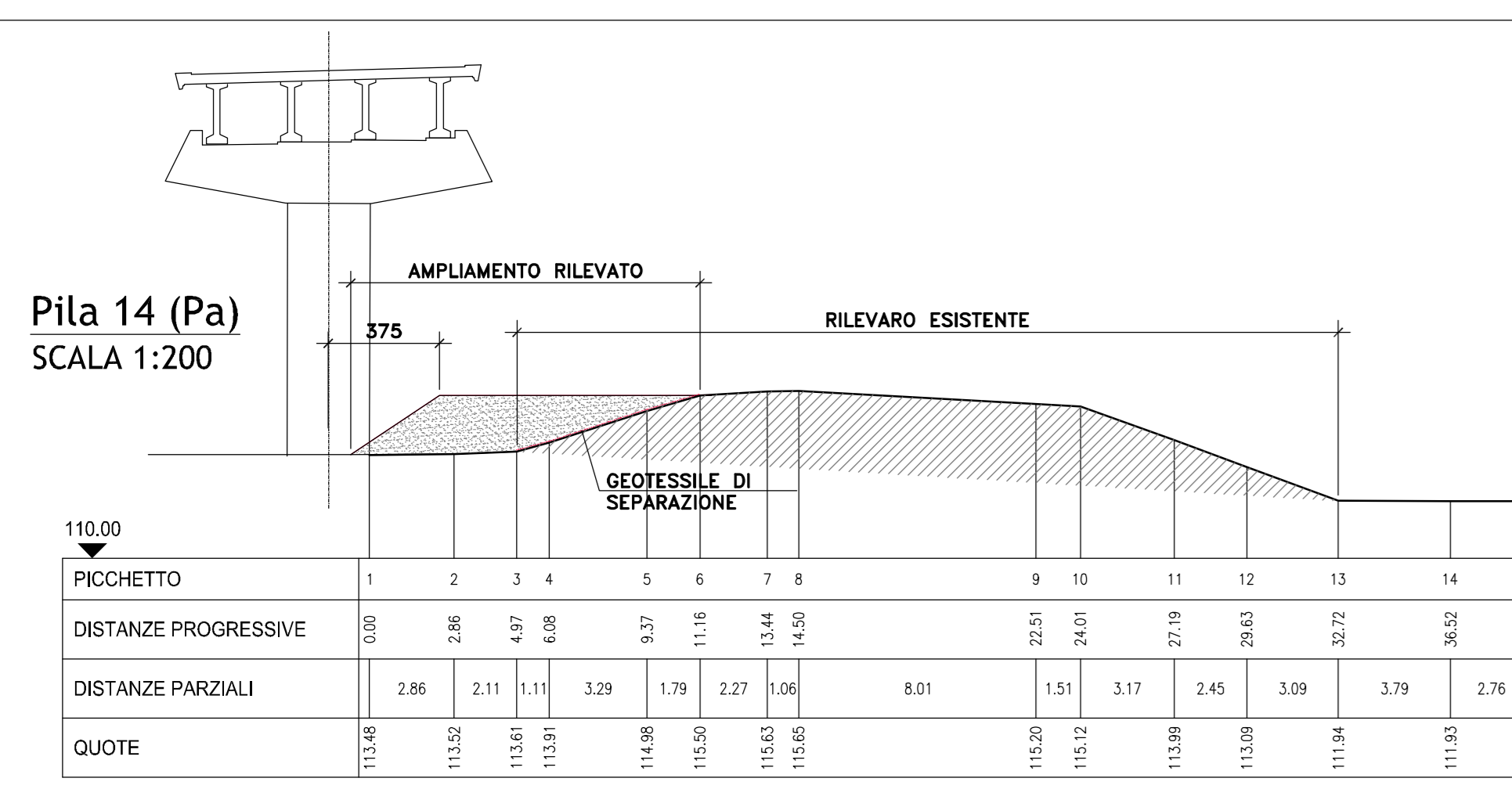
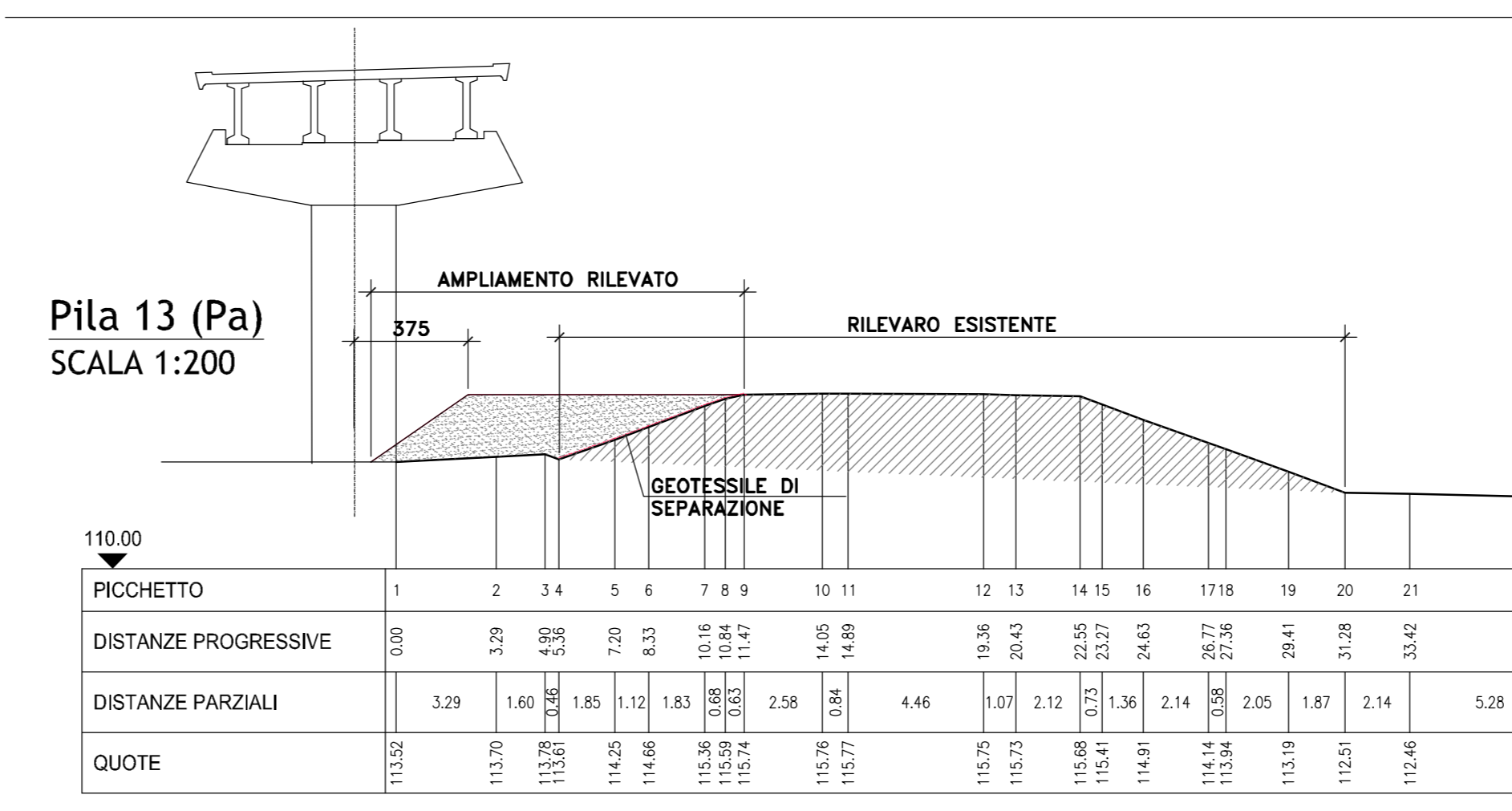
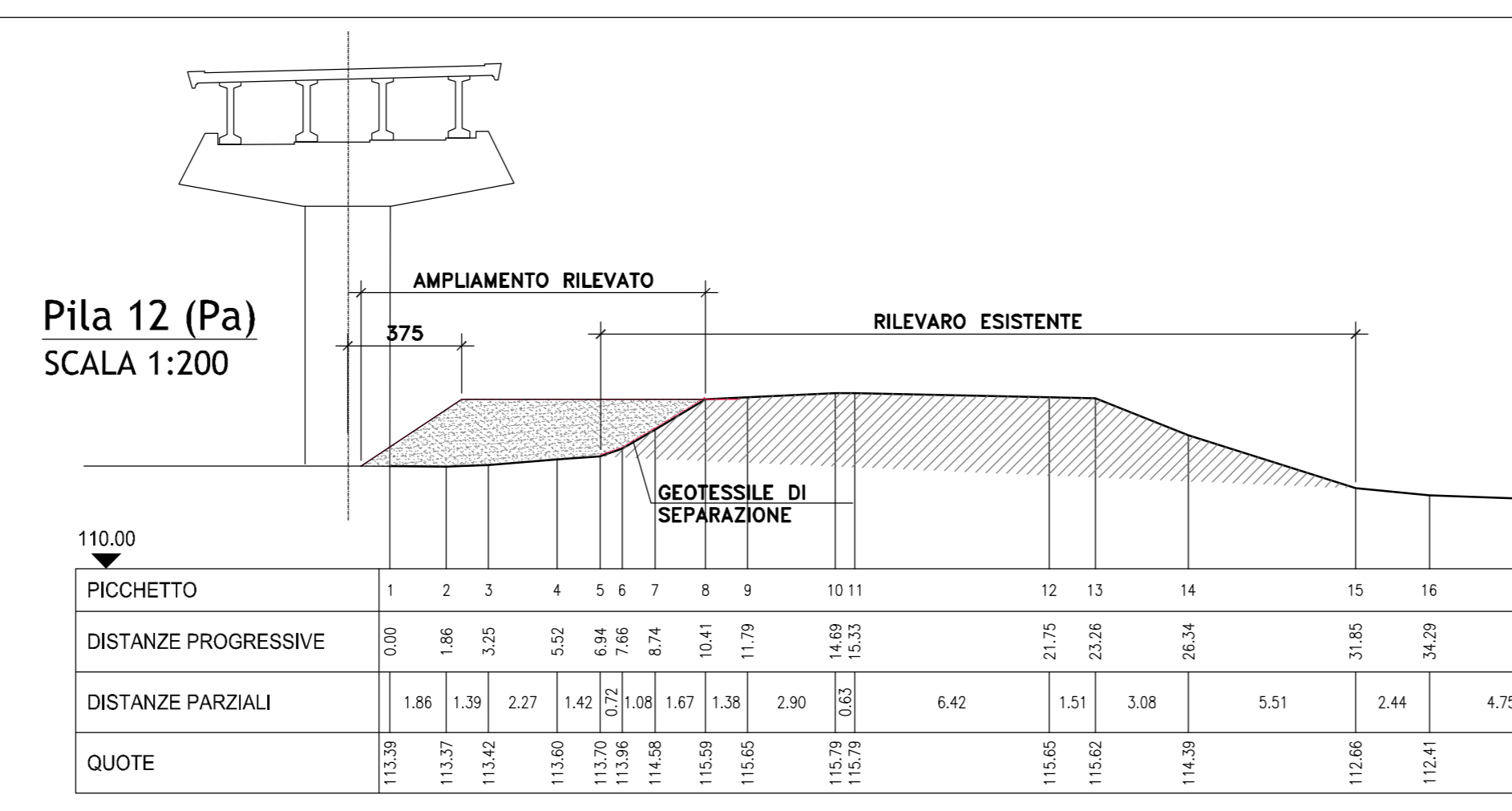
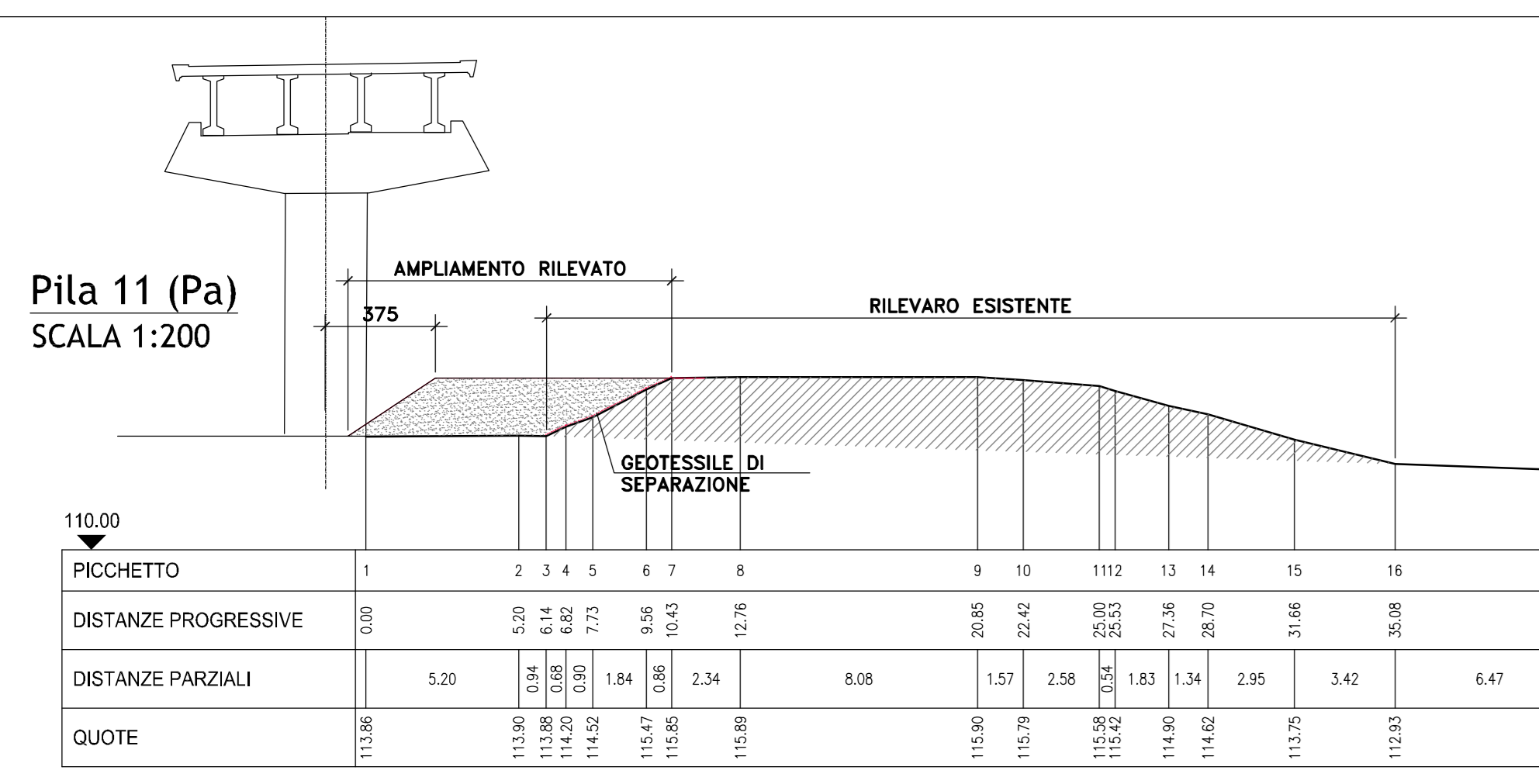
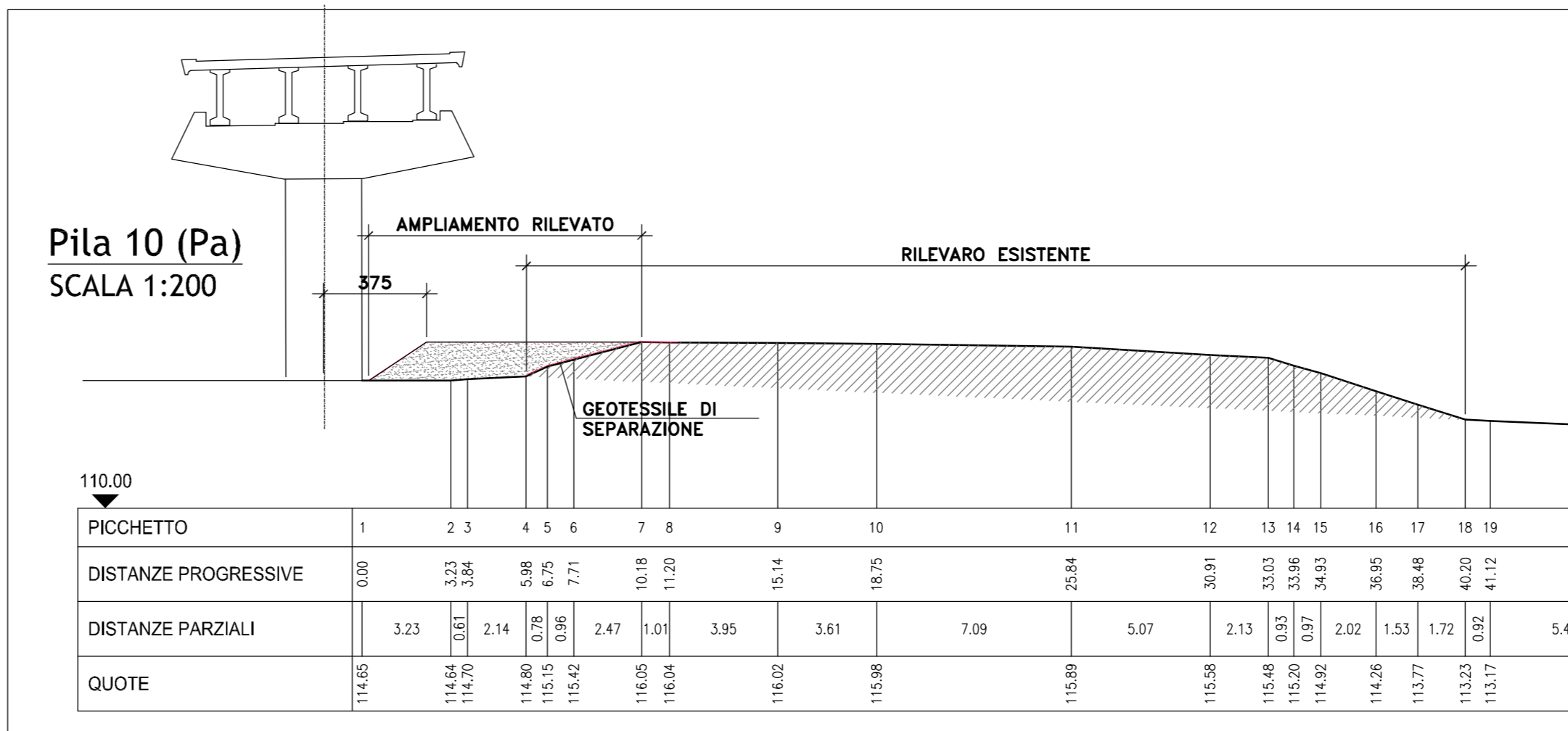
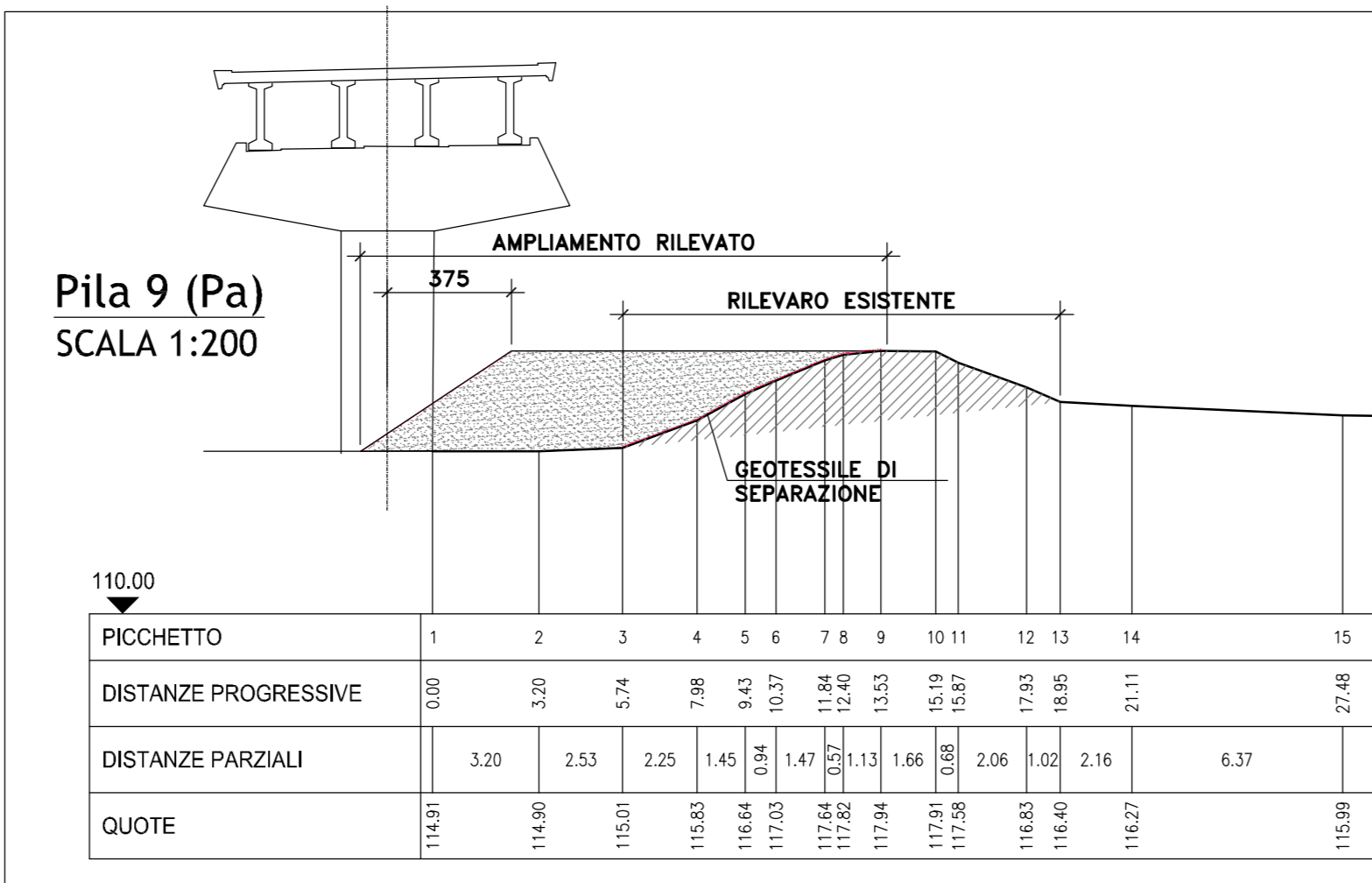
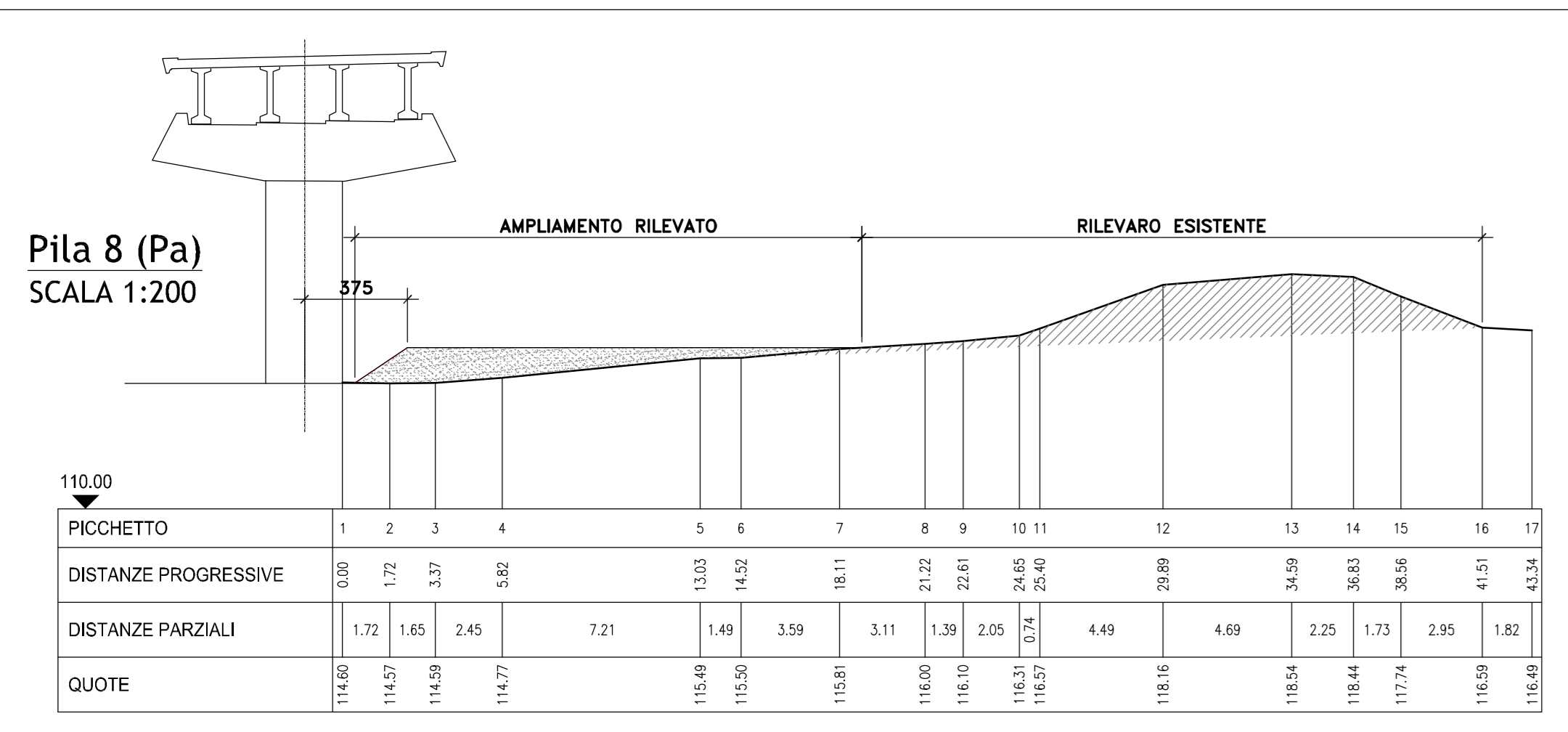


PLANIMETRIA ZONA DI INTERVENTO

SCALA 1:1000



Pila	Pr. [m]	VOLUMI DI RINTERRO		AREA GEOTESSILE	
		A [mq]	V [mc]	L [m]	A [mq]
7	0	0	0	0,00	0
8	34	12,23	207,91	0,00	0
9	68	27,21	670,48	8,40	142,8
10	102	8,69	610,3	4,40	217,6
11	136	14,7	397,63	4,75	155,55
12	170	16,62	532,44	4,00	148,75
13	204	15,8	551,14	6,50	178,5
14	238	13,86	504,22	6,50	221
15	272	17,91	540,09	7,00	229,5
16	306	18,69	622,2	9,00	272
17	340	17,64	617,61	6,00	255
18	374	21,52	665,72	5,80	200,6
19	408	7,12	486,88	4,40	173,4
20	442	0	121,04	0,00	74,8
Sommario			6527,66		2269,5





Struttura Territoriale Sicilia

Area Gestione Rete Autostrade

Autostrada A19 "Palermo - Catania"
Lavori di risanamento strutturale del viadotto Alfio,
sito al km 157+600
Carreggiata in direzione Catania

PROGETTO ESECUTIVO cod. UP7455

PROGETTAZIONE: **ATI VIA - NET - PUCCINELLI**

PROGETTISTA E RESPONSABILE DELL'INTEGRAZIONE DELLE PRESTAZIONI SPECIALISTICHE:

GIULIO GIACOMINI (Prof. Ing. Prov. Roma 27798)

GRUPPO DI PROGETTAZIONE



GEOLOGO:

Dr. Geol. **Maurizio Lanzini** (Ord. Ing. Lazio 385)

COORDINATORE SICUREZZA IN FASE DI PROGETTAZIONE:

Dr. Ing. **Matteo Di Gravina** (Ord. Ing. Prov. Roma 12152)



STUDIO TECNICO

ING. PUCCINELLI

www.puccinelli.it

↳ VISTO: IL RESPONSABILE DEL PROCEDIMENTO:

Arch. Ing. Carlo Piana

CANTIERIZZAZIONE

Rilevato provvisorio a servizio aree tecniche da pila P8 a pila P19

Pianta e sezioni

CODICE PROGETTO	NOME FILE	REVISIONE	SCALA:		
SIIMSUP00241 E 22	TOCCADOCANTO2_A	A	1:200		
PROGETTO	TOCCADOCANTO2_A				
ELAB.	TOCCADOCANTO2				
D					
C					
B					
A	EMISSIONE	FEB. 2023	1:200		
REV.	DESCRIZIONE	DATA	REDAZIONE	VERIFICATO	APPROVATO