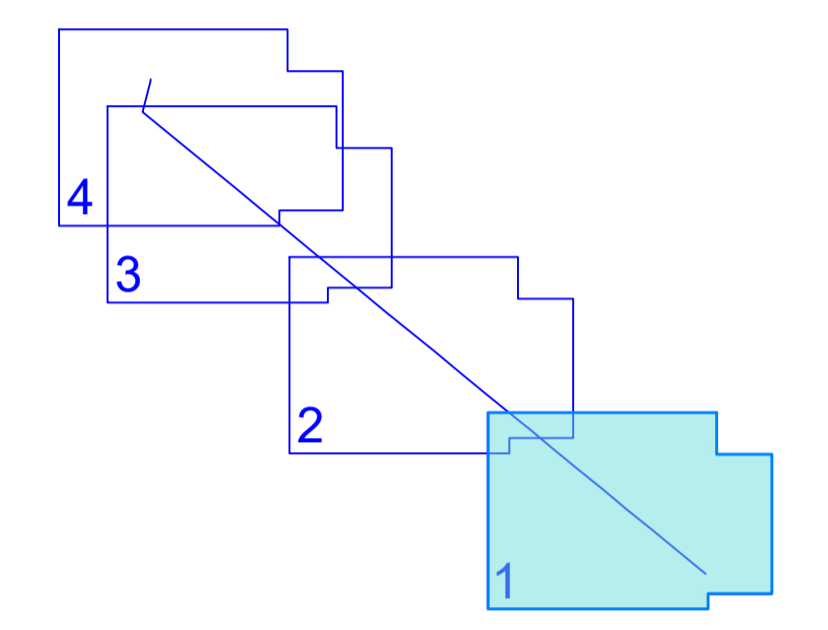


Legenda

- Elettrodotto a 150 kV "Serramanna - Villacidro" da potenziare
- 1 Posizione e Numero Nuovo Sostegno
- 2 Posizione e Numero Sostegno da demolire
- 4 Posizione e Numero Sostegno Esistente

- SE 150kV "Serramanna"
- CP 150kV "Villacidro"
- Confine Foglio di mappa

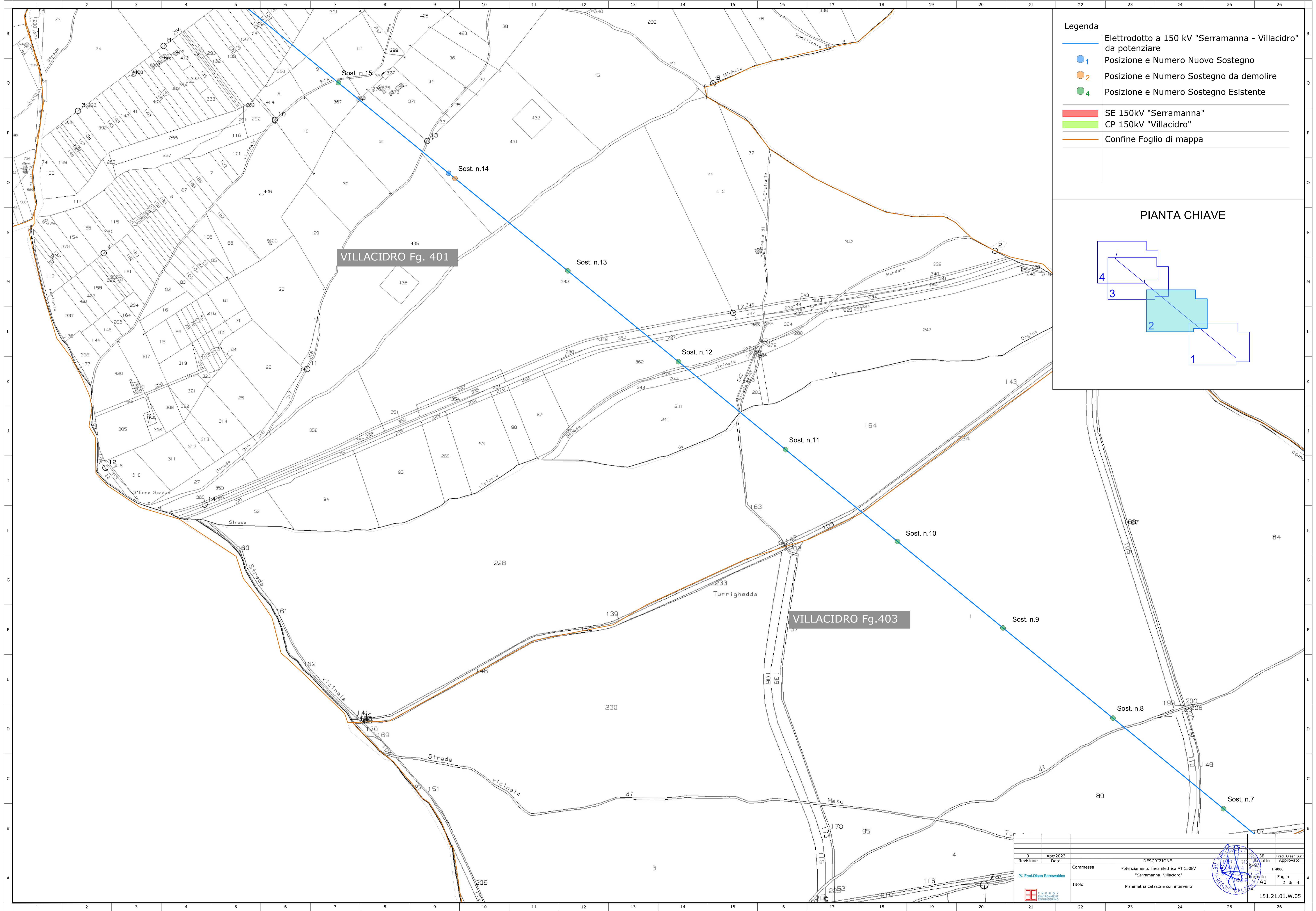
PIANTA CHIAVE



SERRAMANNA Fg. 5

VILLACIDRO Fg. 404

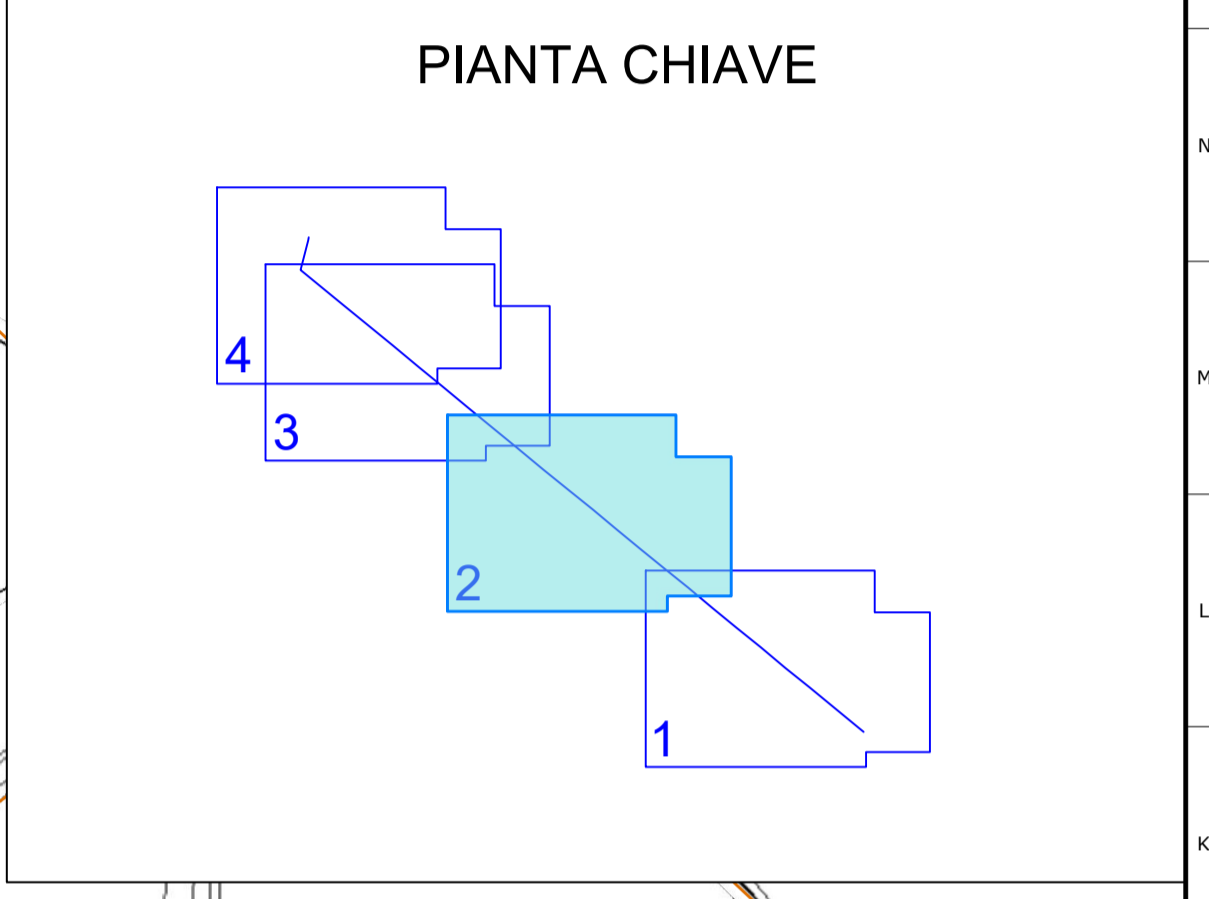
Revisione	0	Appr/2023	Data	35	Prof. Oreste S. Z.
DESCRIZIONE	Potenziamento linea elettrica AT 150kV "Serramanna - Villacidro"				
Commissa	Fornitura A1 Foglio 1 di 4				
Titolo	Planimetria catastale con interventi				
					
				151.21.01.W.05	



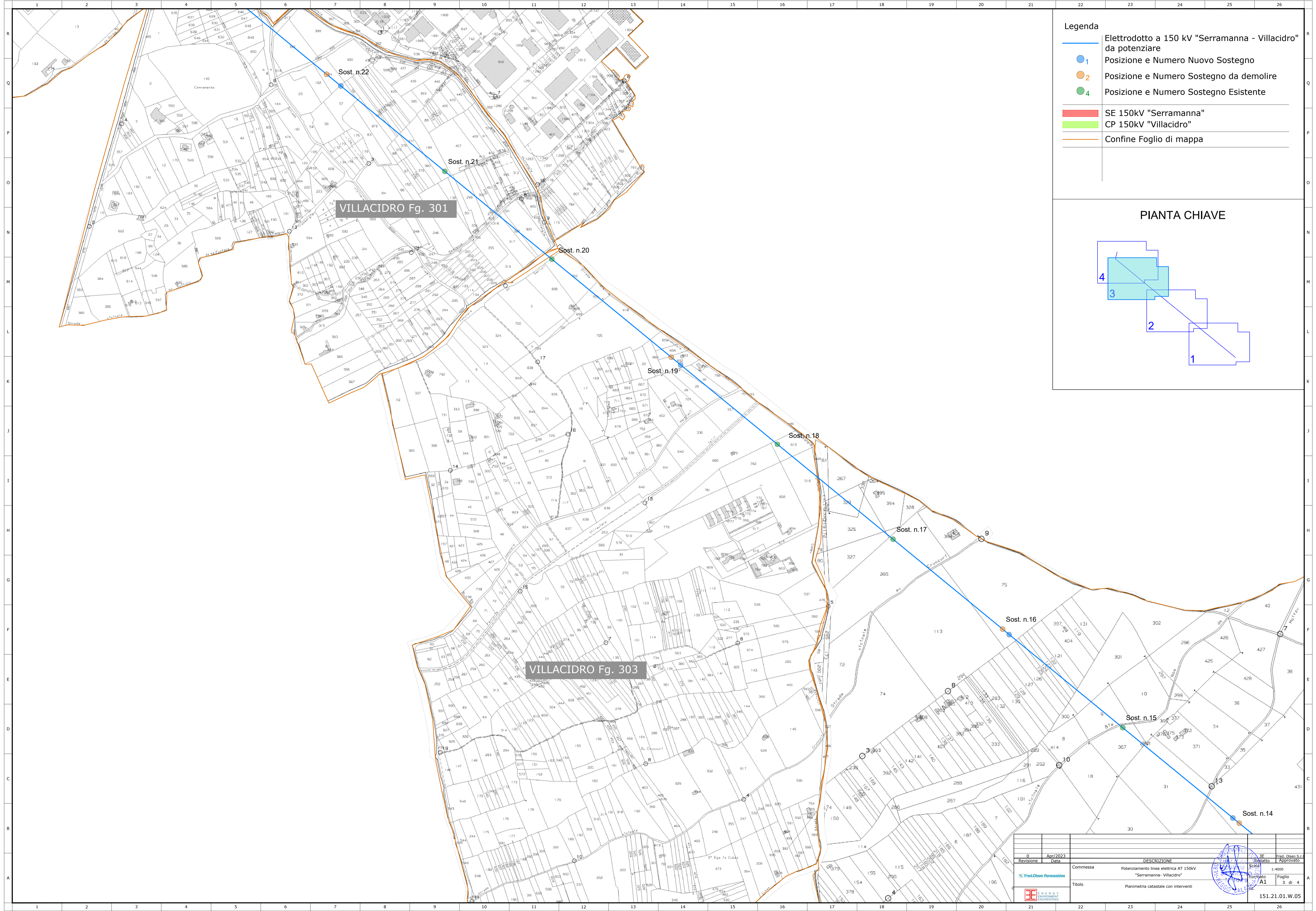
Legenda

- Elettrodotto a 150 kV "Serramanna - Villacidro" da potenziare
- 1 Posizione e Numero Nuovo Sostegno
- 2 Posizione e Numero Sostegno da demolire
- 4 Posizione e Numero Sostegno Esistente

- SE 150kV "Serramanna"
- CP 150kV "Villacidro"
- Confine Foglio di mappa

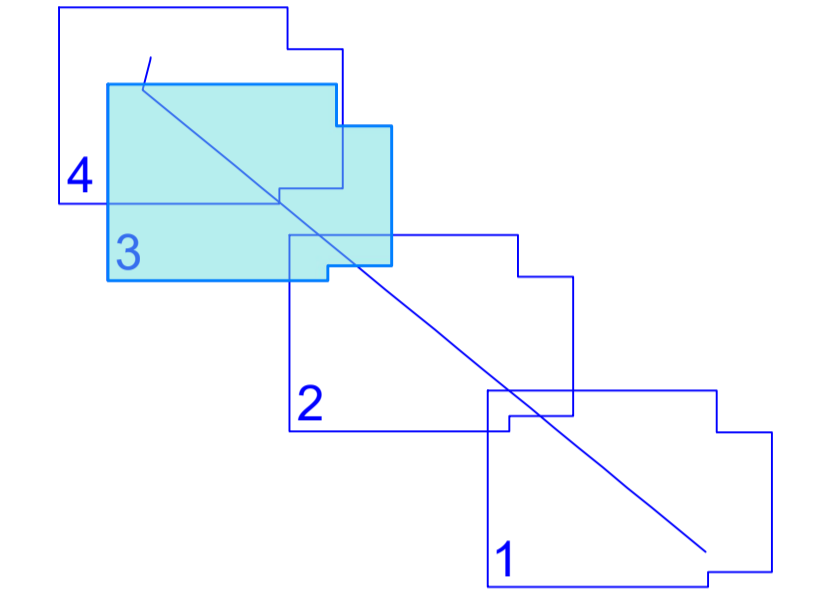


0	App/2023	35	35	Prof. Class. S.22
Revisione	Data	Disegnato	Approvato	1:4000
DESCRIZIONE		Scia		
Commissa	Potenziamento linea elettrica AT 150kV "Serramanna - Villacidro"			
Titolo		Foglio		Foglio
Planimetria catastale con interventi		A1		2 di 4
				151.21.01.W.05

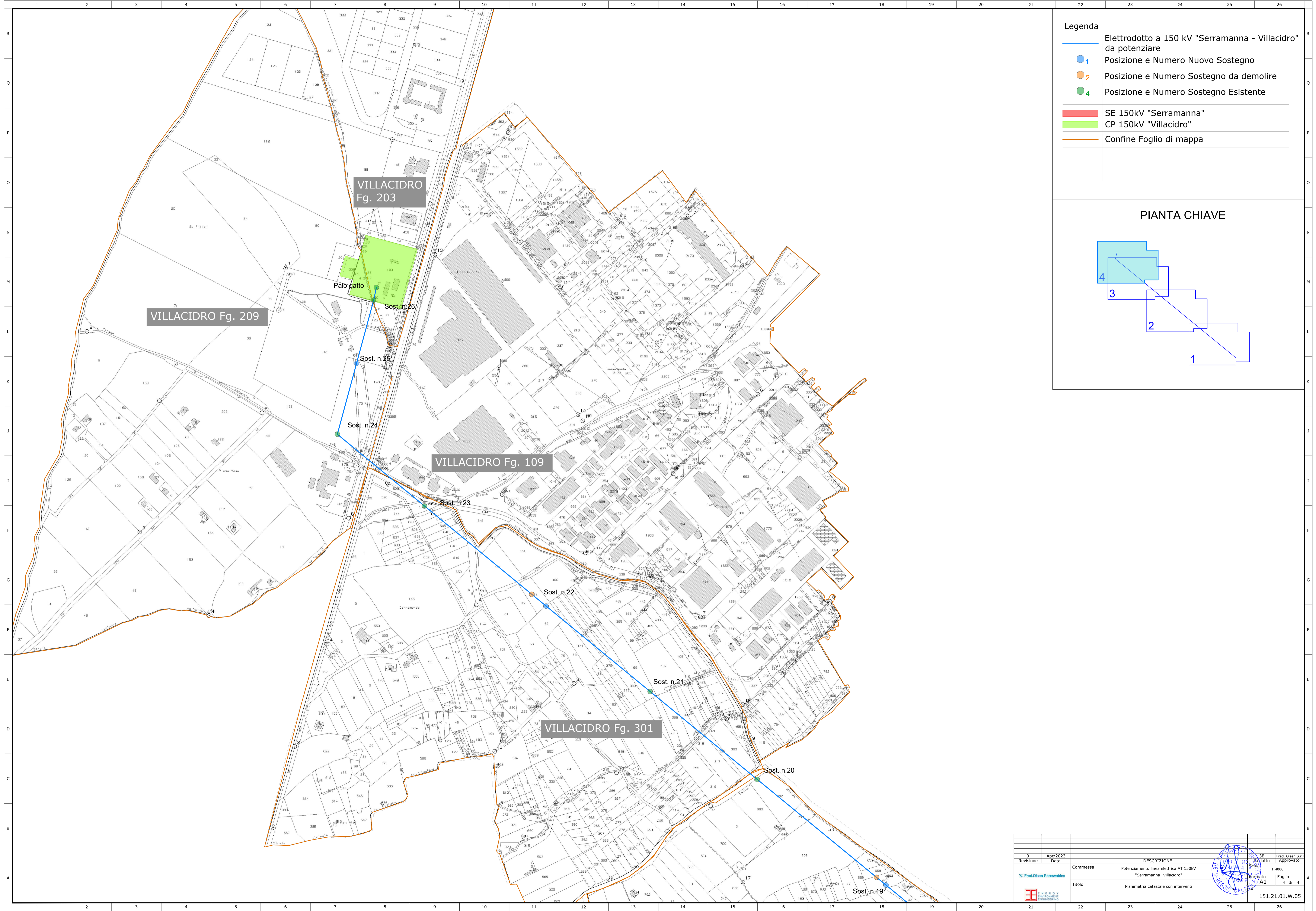


- Legenda**
- Elettrodotto a 150 kV "Serramanna - Villacidro" da potenziare
 - 1 Posizione e Numero Nuovo Sostegno
 - 2 Posizione e Numero Sostegno da demolire
 - 4 Posizione e Numero Sostegno Esistente
 - SE 150kV "Serramanna"
 - CP 150kV "Villacidro"
 - Confine Foglio di mappa

PIANTA CHIAVE

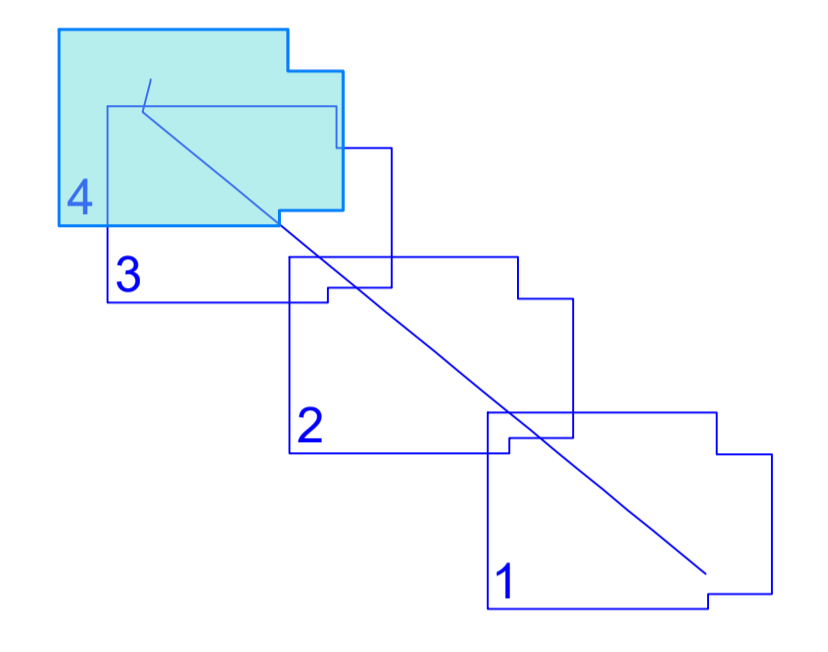


0	App/2023	35	35	Prof. Class. S.22
Revisione	Data	Descrizione	Scalato	Approvato
		Commissa	1:4000	
		Potenziamento linea elettrica AT 150kV "Serramanna - Villacidro"		
		Titolo		
		Planimetria catastale con interventi		
		Foglio 3 di 4		
		151.21.01.W.05		



- Legenda**
- Elettrodotto a 150 kV "Serramanna - Villacidro" da potenziare
 - 1 Posizione e Numero Nuovo Sostegno
 - 2 Posizione e Numero Sostegno da demolire
 - 4 Posizione e Numero Sostegno Esistente
 - SE 150kV "Serramanna"
 - CP 150kV "Villacidro"
 - Confine Foglio di mappa

PIANTA CHIAVE



0	Apr/2023	35	Prof. Gianni S. Z.
Revisione	Data	Stato	Approvato
Commissa		DESCRIZIONE	
"Serramanna - Villacidro"		Potenziamento linea elettrica AT 150kV	
Titolo		Formato	
Planimetria catastale con interventi		A1	
		Foglio	
		4 di 4	
		Fig.	
		151.21.01.W.05	