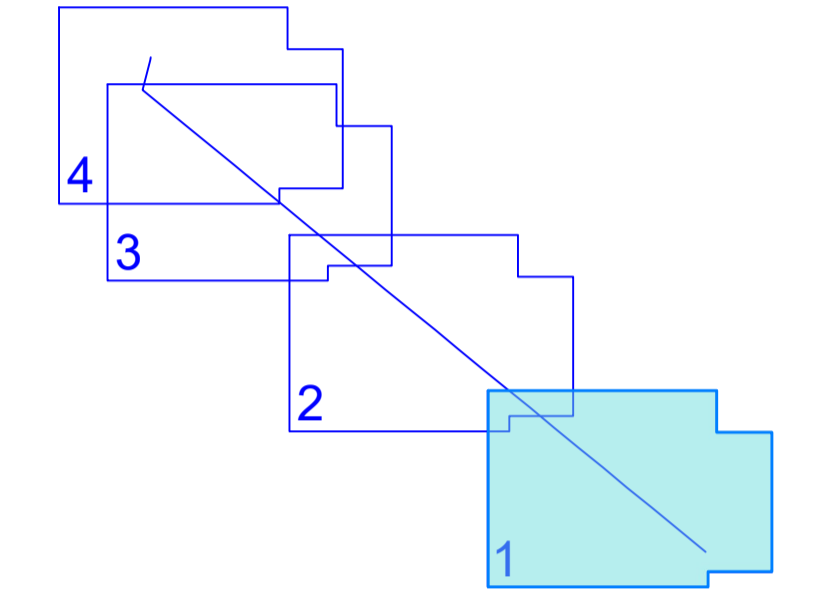


- Legenda**
- Elettrodotto a 150 kV "Serramanna - Villacidro" da potenziare
 - 1 Posizione e Numero Nuovo Sostegno
 - 2 Posizione e Numero Sostegno da demolire
 - 4 Posizione e Numero Sostegno Esistente
 - ▭ SE 150kV "Serramanna"
 - ▭ CP 150kV "Villacidro"
 - Piste di cantiere
 - Confine Foglio di mappa

PIANTA CHIAVE

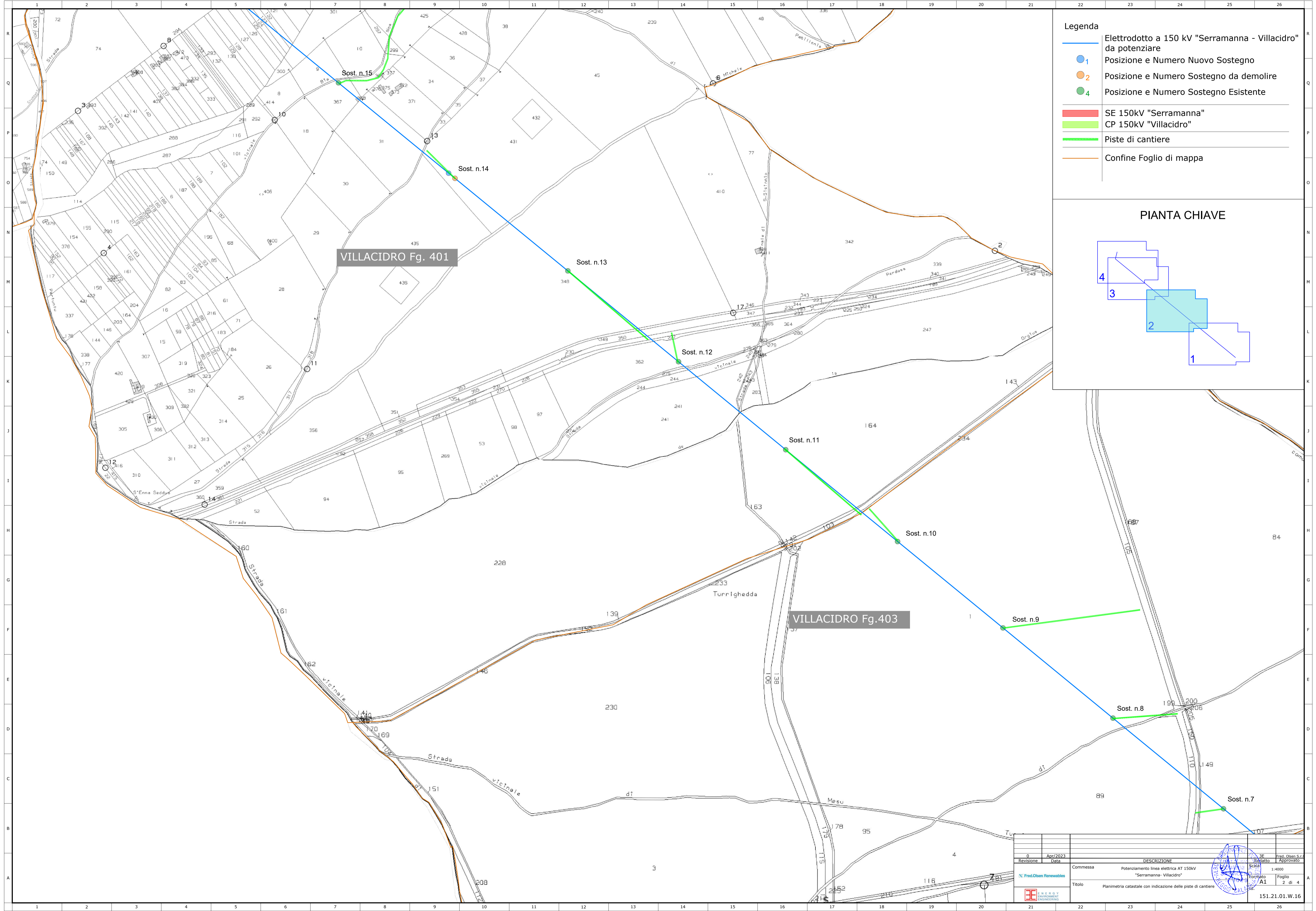


VILLACIDRO Fg. 404

SERRAMANNA Fg. 5

Sost. n.1
Palo gatto

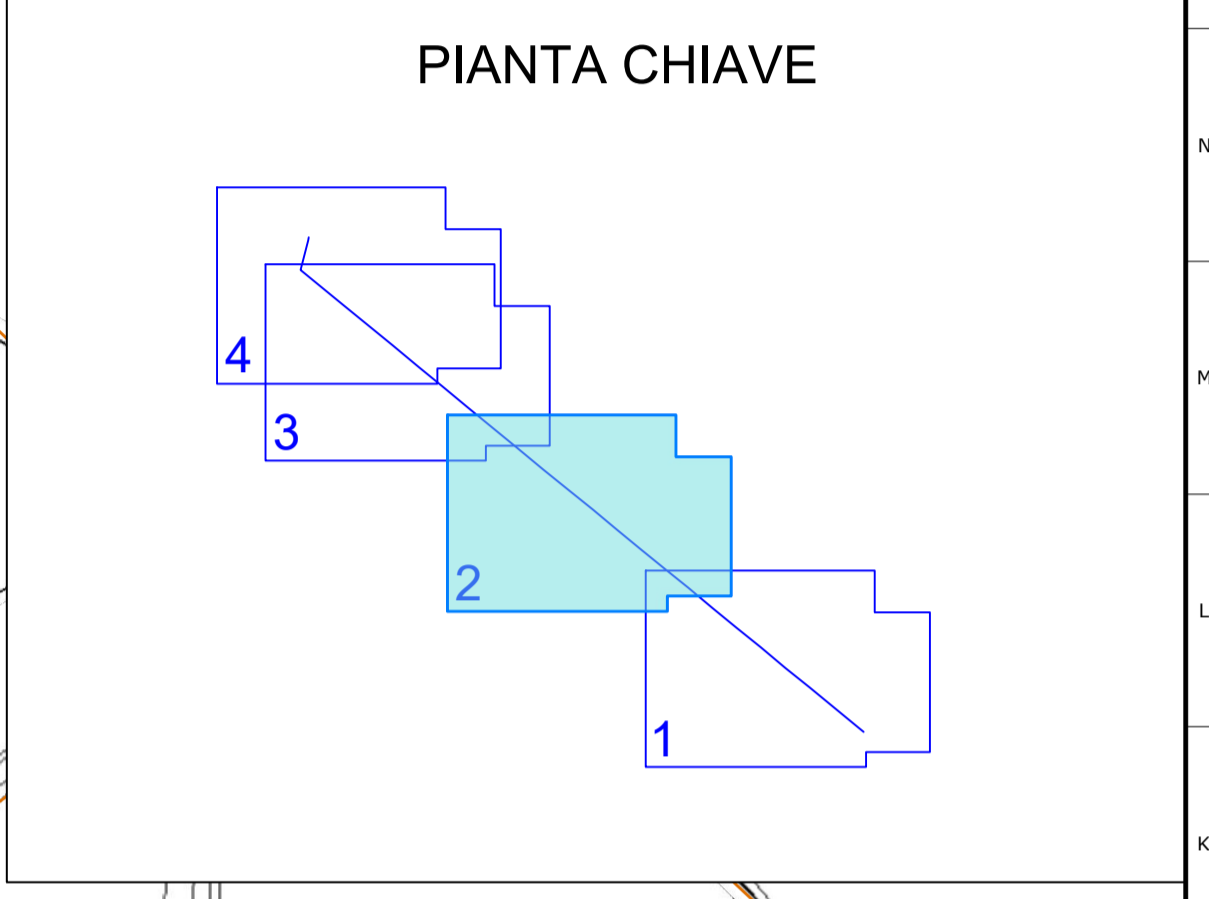
0	App/2023	35	Prof. Orono S. Z.
Revisione	Data	Stato	Approvato
DESCRIZIONE		Scala	1:4000
Commissa	Potenziamento linea elettrica AT 150kV "Serramanna - Villacidro"	Formato	A1
Titolo		Foglio	1 di 4
Titolo		Planimetria catastale con indicazione delle piste di cantiere	
151.21.01.W.16			



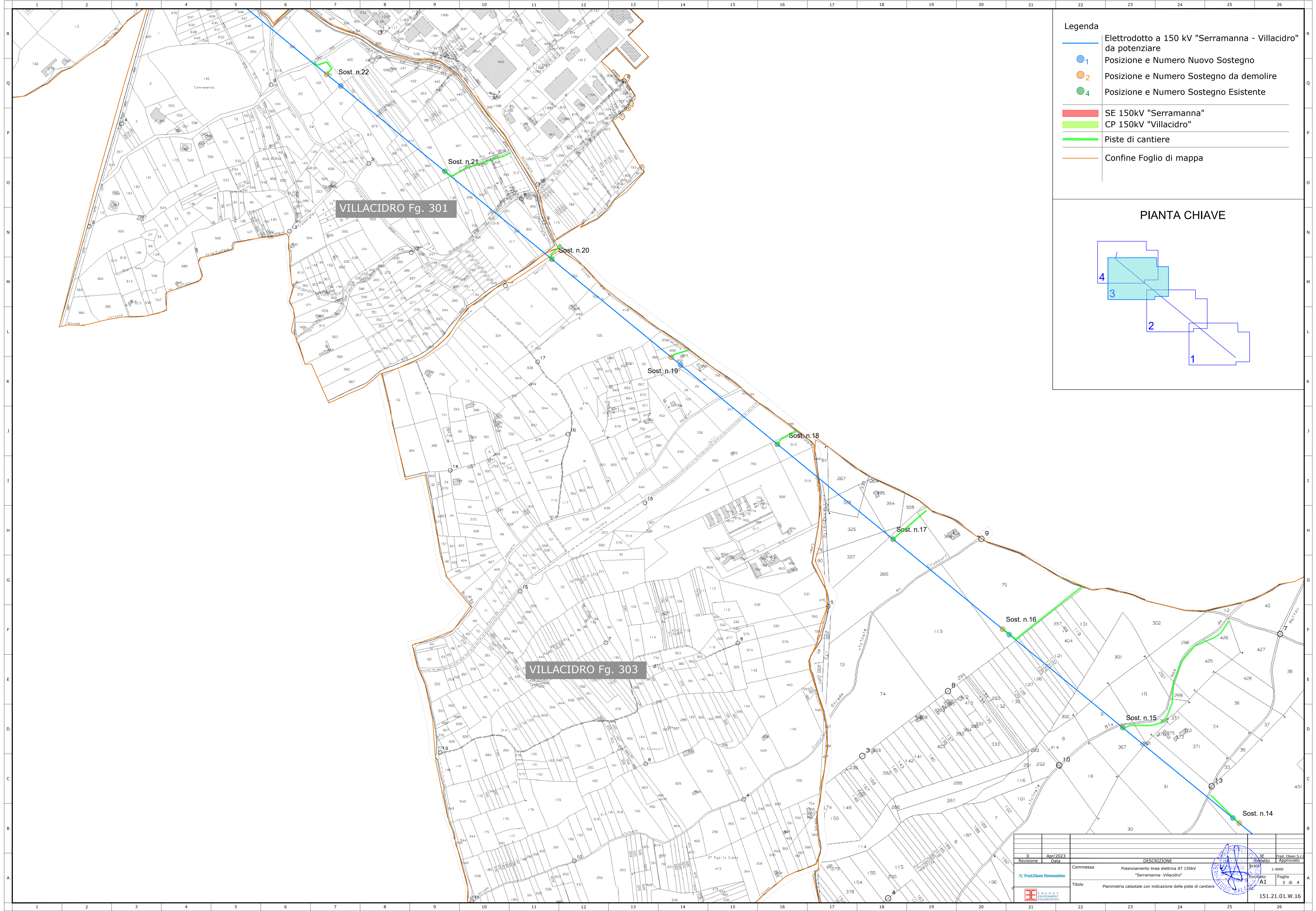
Legenda

- Elettrodotto a 150 kV "Serramanna - Villacidro" da potenziare
- 1 Posizione e Numero Nuovo Sostegno
- 2 Posizione e Numero Sostegno da demolire
- 4 Posizione e Numero Sostegno Esistente

- SE 150kV "Serramanna"
- CP 150kV "Villacidro"
- Piste di cantiere
- Confine Foglio di mappa

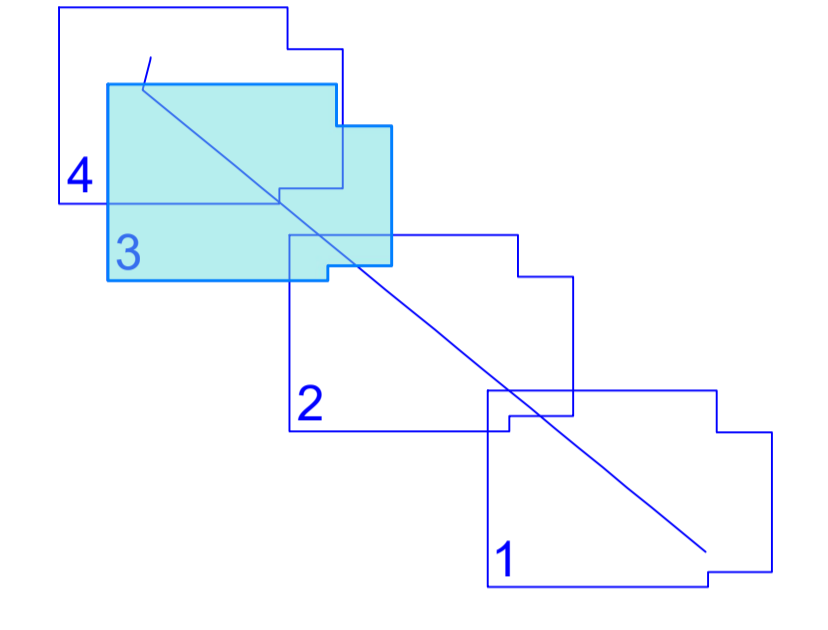


0	App/2023	35	Prof. Class. S.22
Revisione	Data	Disegnato	Approvato
Commissa		DESCRIZIONE	
Fred.Olsen Renewables		Potenziamento linea elettrica AT 150kV "Serramanna - Villacidro"	
Titolo		Foglio	
Planimetria catastale con indicazione delle piste di cantiere		A1 2 di 4	
151.21.01.W.16		151.21.01.W.16	



- Legenda**
- Elettrodotto a 150 kV "Serramanna - Villacidro" da potenziare
 - 1 Posizione e Numero Nuovo Sostegno
 - 2 Posizione e Numero Sostegno da demolire
 - 4 Posizione e Numero Sostegno Esistente
-
- SE 150kV "Serramanna"
 - CP 150kV "Villacidro"
 - Piste di cantiere
 - Confine Foglio di mappa

PIANTA CHIAVE

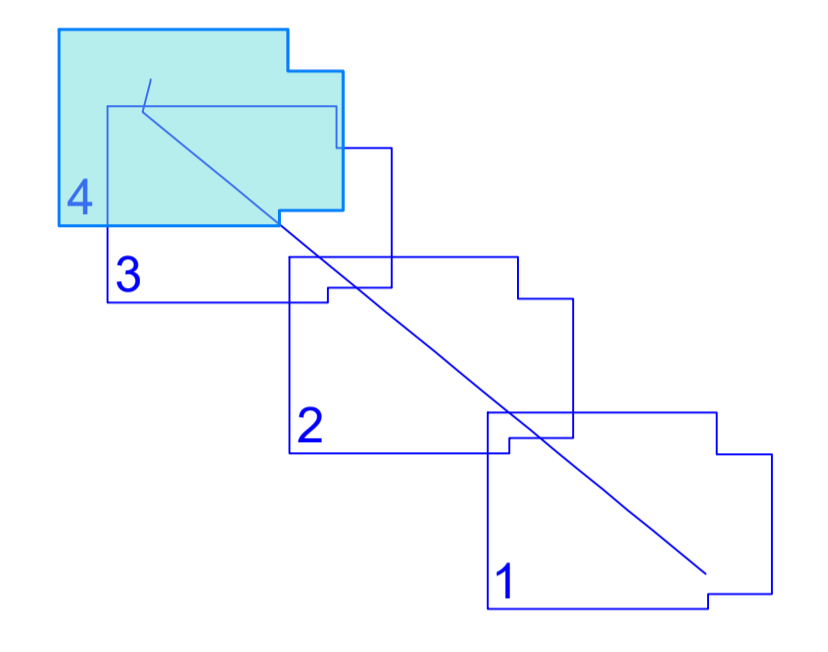


0	App/2023	35	Prof. Class. S.22
Revisione	Data	Disegnato	Approvato
DESCRIZIONE		Scalia	
Commissa		1:4000	
"Serramanna - Villacidro"		Formato	
Titolo		A1	
Planimetria catastale con indicazione delle piste di cantiere		Foglio	
		3 di 4	
		151.21.01.W.16	



- Legenda**
- Elettrodotto a 150 kV "Serramanna - Villacidro" da potenziare
 - 1 Posizione e Numero Nuovo Sostegno
 - 2 Posizione e Numero Sostegno da demolire
 - 4 Posizione e Numero Sostegno Esistente
 - SE 150kV "Serramanna"
 - CP 150kV "Villacidro"
 - Piste di cantiere
 - Confine Foglio di mappa

PIANTA CHIAVE



0	Apr/2023		35	Prof. Gianni S. Z.
Revisione	Data	DESCRIZIONE	Scalita	Reliatio
		Commissa	Potenziamento linea elettrica AT 150kV	1:4000
		"Serramanna - Villacidro"		
		Titolo	Formato	Foglio
		Planimetria catastale con indicazione delle piste di cantiere	A1	4 di 4
		151.21.01.W.16		