

REGIONE PUGLIA
PROVINCIA DI FOGGIA
COMUNE DI APRICENA

LOCALITÀ POZZILLI

Oggetto:

PROGETTO DEFINITIVO PER LA COSTRUZIONE E L'ESERCIZIO DI UN IMPIANTO AGRO-FOTOVOLTAICO AVENTE POTENZA DI PICCO PARI A 43.44 MW E POTENZA DI IMMISSIONE 39.49 MW E RELATIVE OPERE DI CONNESSIONE

Sezione:

SEZIONE ARCH - ARCHEOLOGIA

Elaborato:

CATALOGO DEL DETTAGLIO DELLA RICOGNIZIONE

Nome file stampa:

FV.APR01.PD.ARCH.SIA.06.pdf

Codifica Regionale:

JP2Q8P5_ElaboratoGrafico_09_07

Scala:

1:5.000

Formato di stampa:

fasc. A3

Nome elaborato:

ARCH.SIA.06

Tipologia:

D

Proponente:

E-WAY TERRA S.r.l.

Piazza di San Lorenzo in Lucina, 4

00186 ROMA (RM)

P.IVA. 171714



**EWAY
TERRA**srl

E WAY TERRA SRL

Pizza San Lorenzo in Lucina, 4

00186 Roma

CF/PI. 17171431004

PEC: e-wayterra@legalmail.it

Consulente:

Archeologo Dott. Mesisca Antonio

ARCHEOSERVIZI s.r.l.

Via A. Moro, B/5

82021 Apice (BN), Italia

info@archeoservizi.org



ARCHEO
S E R V I Z I

CODICE	REV. n.	DATA REV.	REDAZIONE	VERIFICA	VALIDAZIONE
FV.APR01.PD.ARCH.SIA.06	00	10/2023	A.Mesisca	A.Mesisca	A.Mesisca

E-WAY TERRA S.r.l.

Sede legale
Piazza di San Lorenzo in Lucina, 4
00186 ROMA (RM)
PEC: e-wayterra@legalmail.it tel. +39 0694414500

Unità di ricognizione UR001 - Data 2023/10/07

Visibilità del suolo: 0 (area non accessibile)

Copertura del suolo: superficie agricola utilizzata - Terreni coltivati a fieno



Legenda

RICOGNIZIONI E SCAVI


D_RCG_multipolygon (visibilità) [62]

- 0 (area non accessibile) [3]
- 1 [7]
- 2 [12]
- 3 [17]
- 4 [2]
- 5 [21]

COMUNI

Comuni_WGS84

Google Satellite

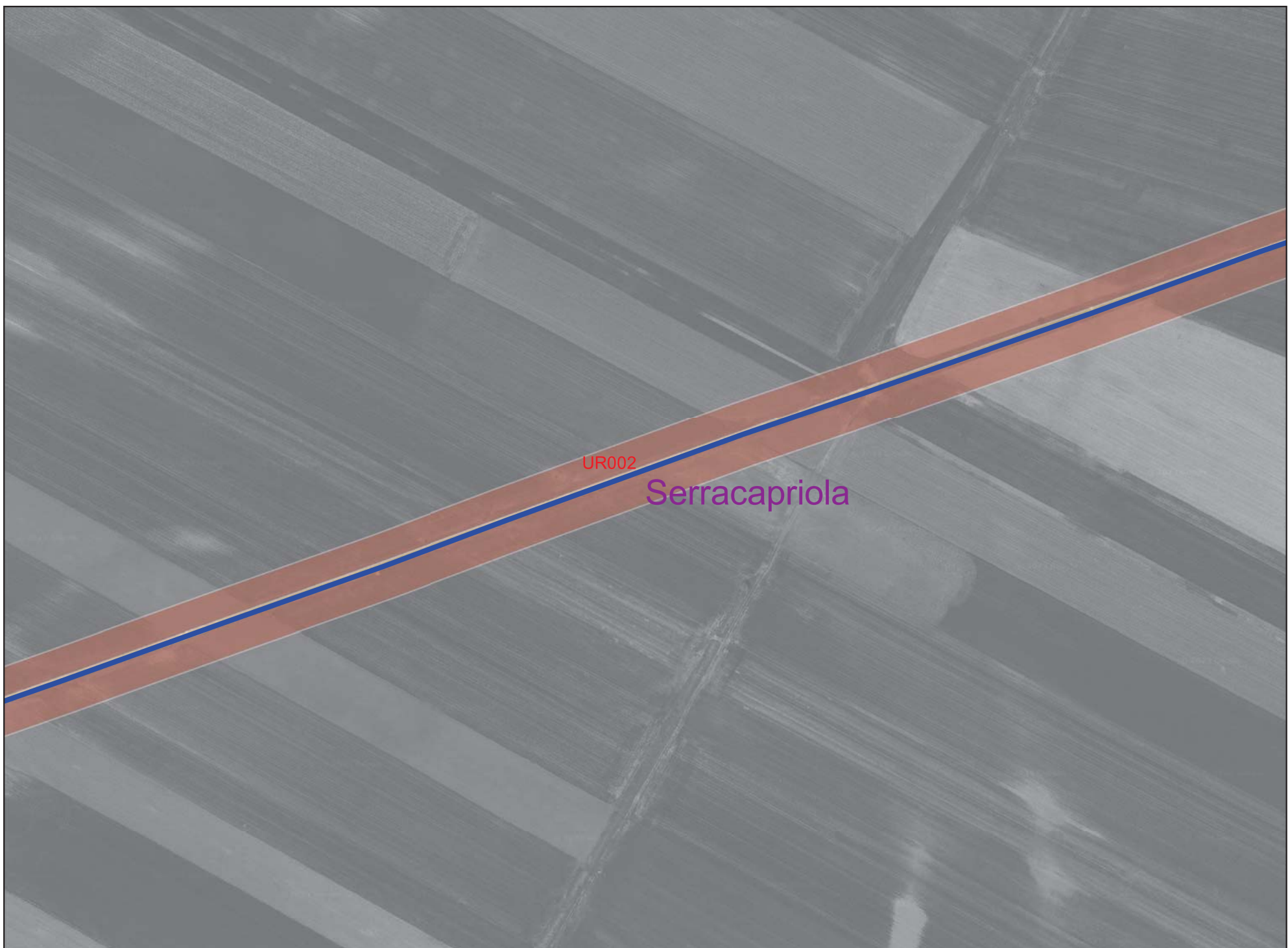


Ricognizione bdb690d729004f2ba6b771d187dc7caf

Unità di ricognizione UR002 - Data 2023/10/07

Visibilità del suolo: 1

Copertura del suolo: superficie artificiale - Rete stradale e sterrato



Legenda

RICOGNIZIONI E SCAVI

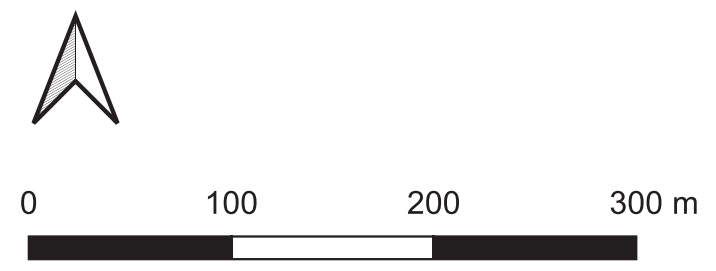
D_RCG_multipolygon (visibilità) [62]

- 0 (area non accessibile) [3]
- 1 [7]
- 2 [12]
- 3 [17]
- 4 [2]
- 5 [21]

COMUNI

- Comuni_WGS84

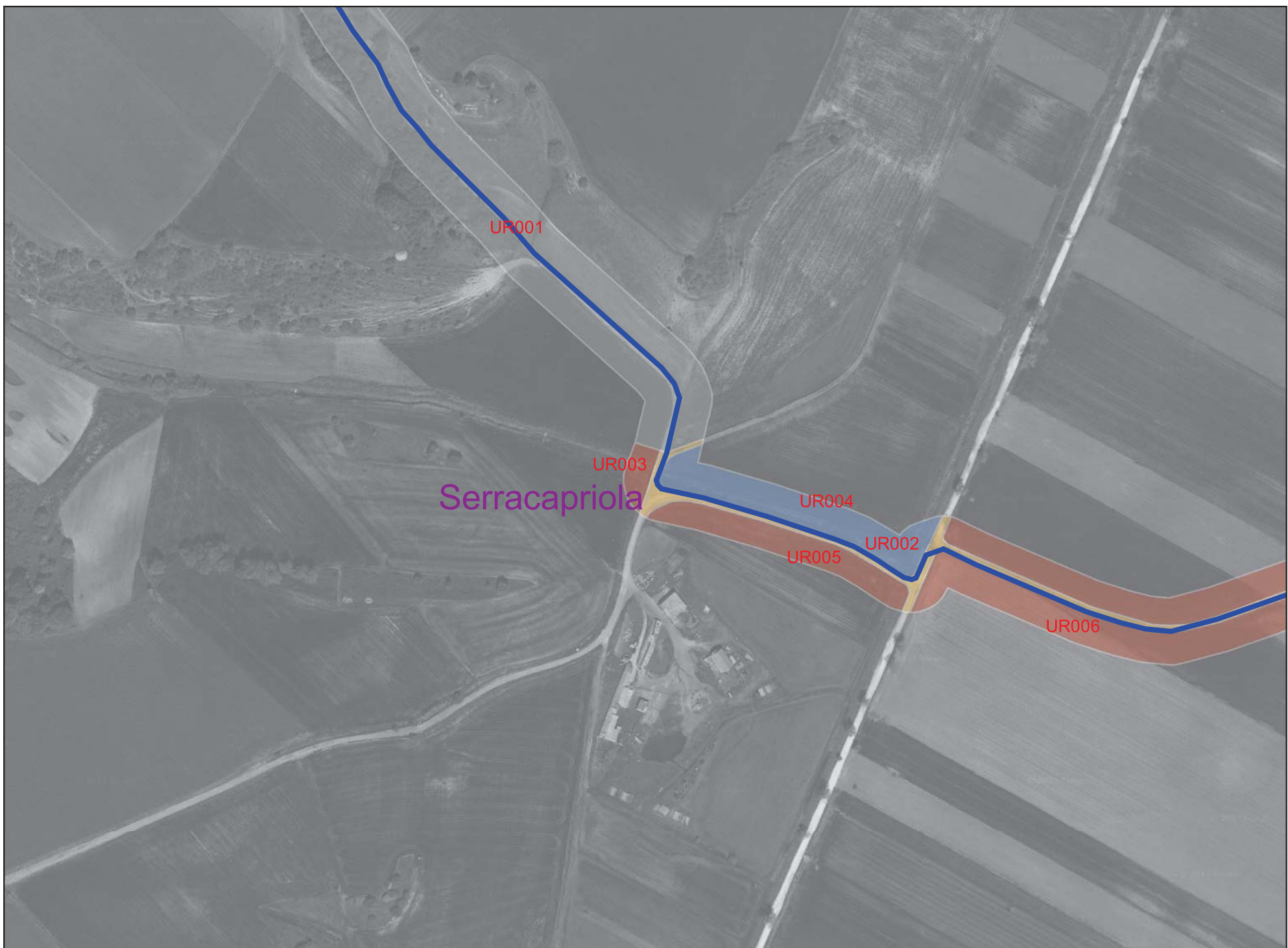
Google Satellite



Unità di ricognizione UR003 - Data 2023/10/07

Visibilità del suolo: 5

Copertura del suolo: superficie agricola utilizzata - Terreno arato



Legenda

RICOGNIZIONI E SCAVI

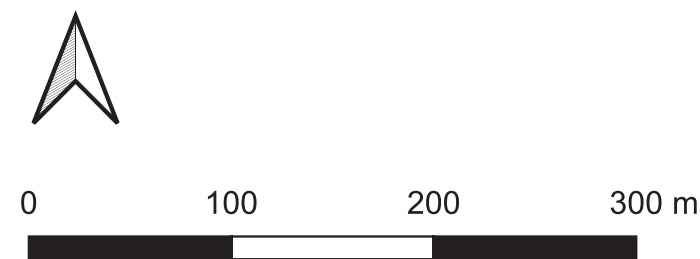
D_RCG_multipolygon (visibilità) [62]

- 0 (area non accessibile) [3]
- 1 [7]
- 2 [12]
- 3 [17]
- 4 [2]
- 5 [21]

COMUNI

- Comuni_WGS84

Google Satellite

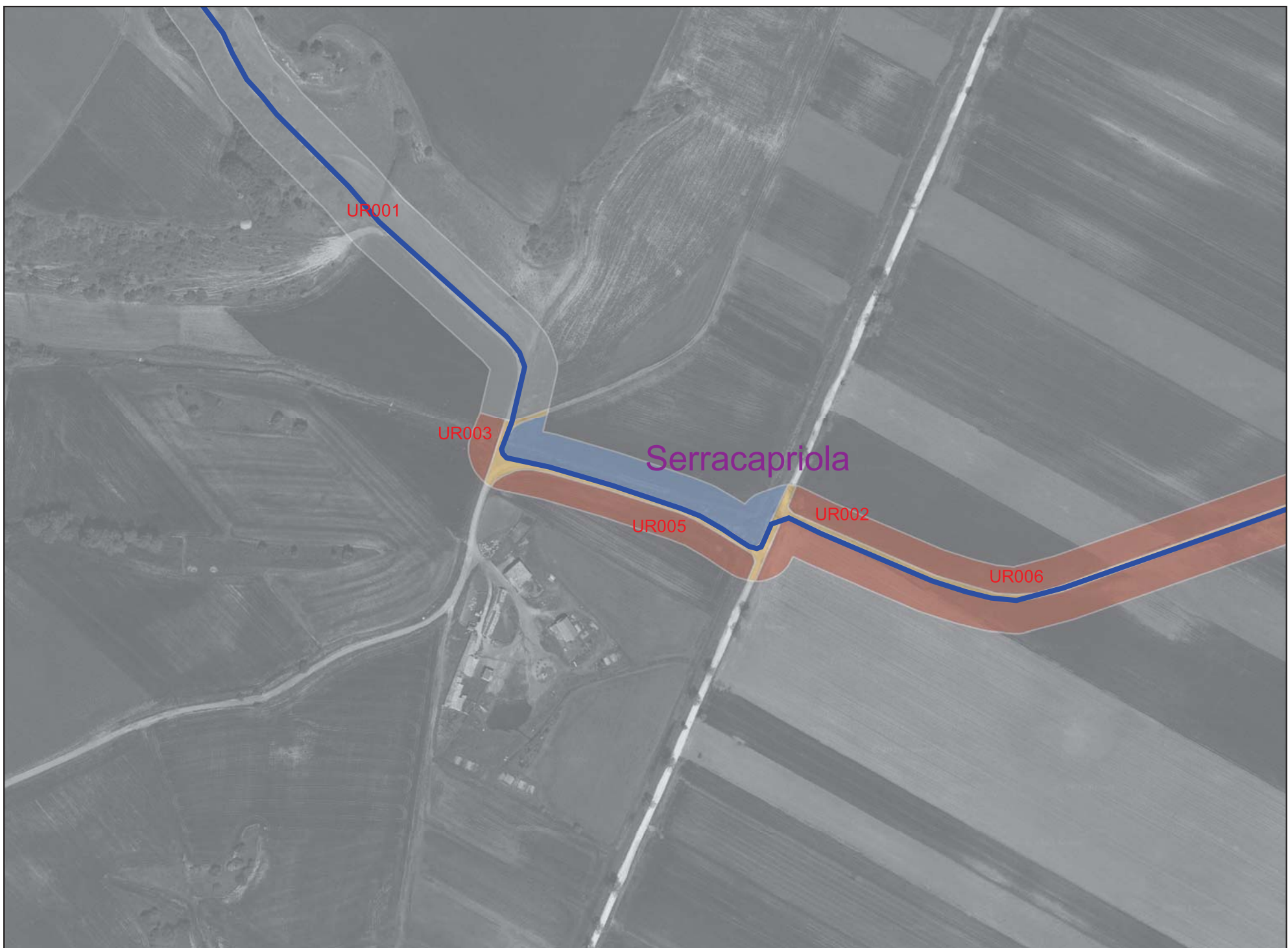


Ricognizione bdb690d729004f2ba6b771d187dc7caf

Unità di ricognizione UR004 - Data 2023/10/07

Visibilità del suolo: 3

Copertura del suolo: superficie agricola utilizzata - Terreno coltivato a fieno



Legenda

RICOGNIZIONI E SCAVI

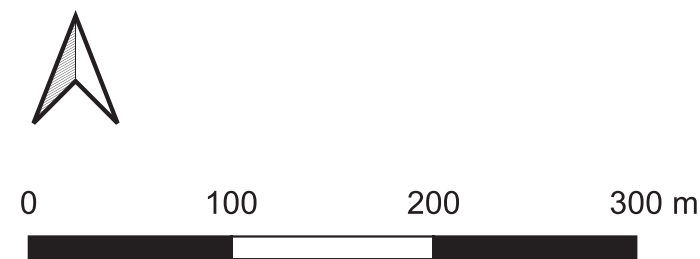
D_RCG_multipolygon (visibilità) [62]

- 0 (area non accessibile) [3]
- 1 [7]
- 2 [12]
- 3 [17]
- 4 [2]
- 5 [21]

COMUNI

- Comuni_WGS84

Google Satellite

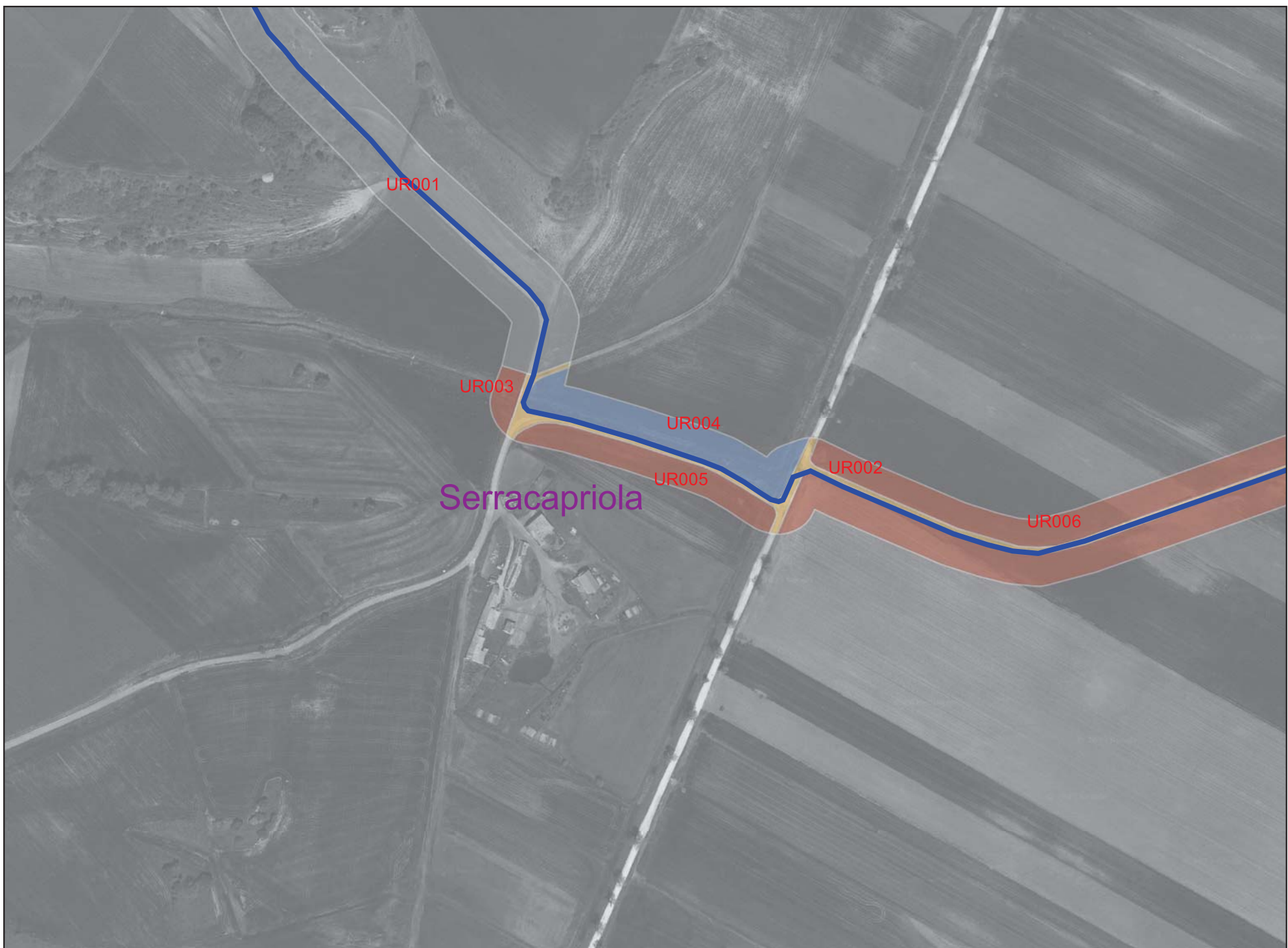


Ricognizione bdb690d729004f2ba6b771d187dc7caf

Unità di ricognizione UR005 - Data 2023/10/07

Visibilità del suolo: 5

Copertura del suolo: superficie agricola utilizzata - Terreni arati



Legenda

RICOGNIZIONI E SCAVI

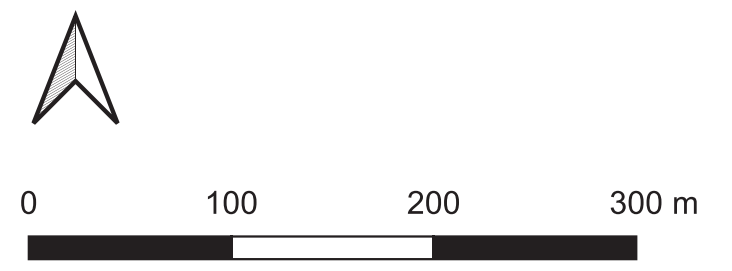
D_RCG_multipolygon (visibilità) [62]

- 0 (area non accessibile) [3]
- 1 [7]
- 2 [12]
- 3 [17]
- 4 [2]
- 5 [21]

COMUNI

- Comuni_WGS84

Google Satellite

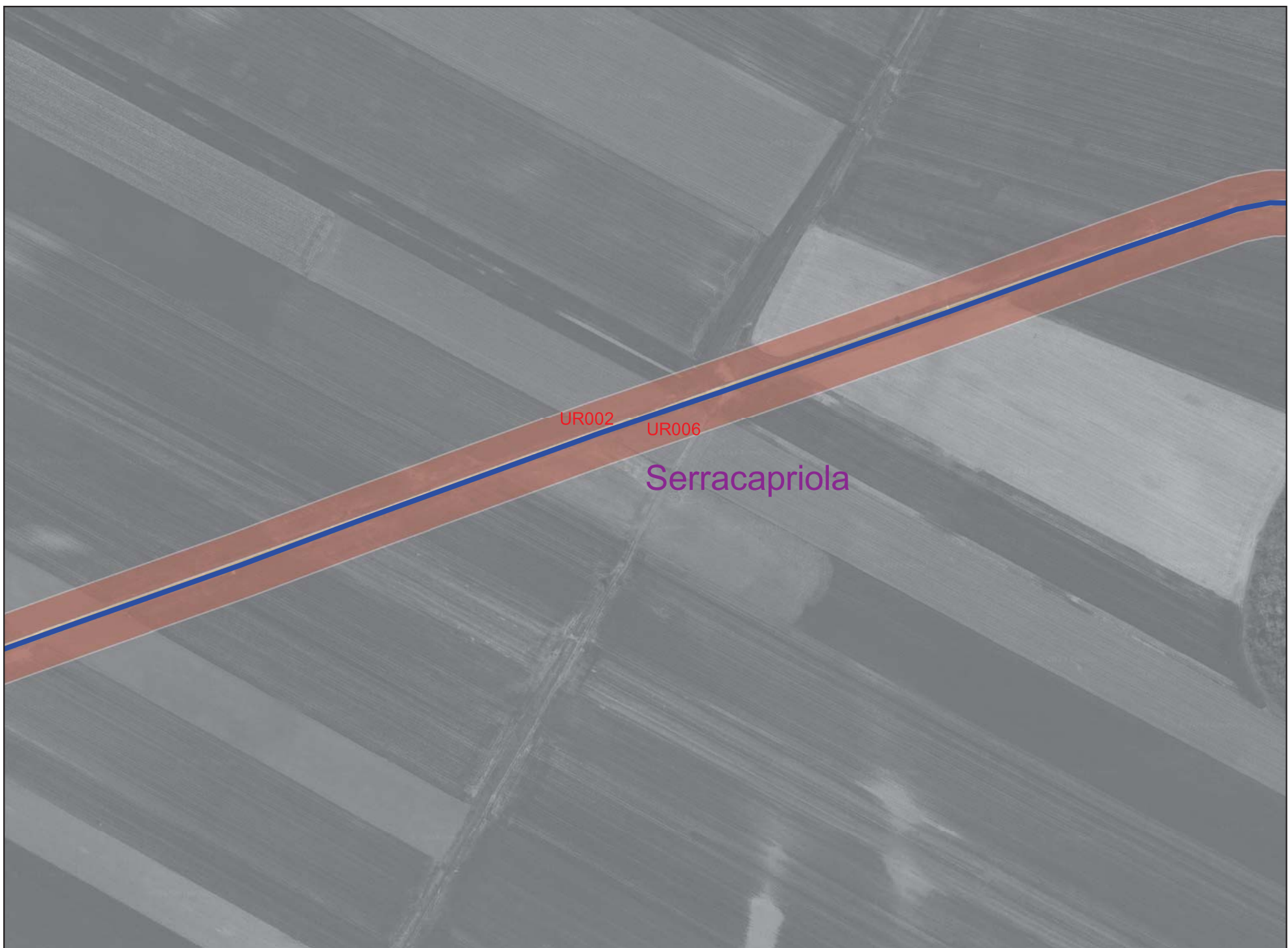


Ricognizione bdb690d729004f2ba6b771d187dc7caf

Unità di ricognizione UR006 - Data 2023/10/07

Visibilità del suolo: 5

Copertura del suolo: superficie agricola utilizzata - Terreni arati o fresati



Legenda

RICOGNIZIONI E SCAVI

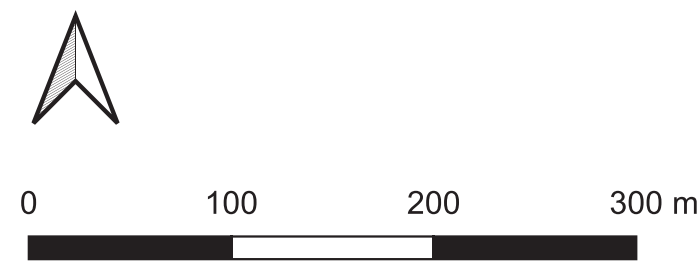
D_RCG_multipolygon (visibilità) [62]

- 0 (area non accessibile) [3]
- 1 [7]
- 2 [12]
- 3 [17]
- 4 [2]
- 5 [21]

COMUNI

- Comuni_WGS84

Google Satellite



Ricognizione bdb690d729004f2ba6b771d187dc7caf

Unità di ricognizione UR007 - Data 2023/10/07

Visibilità del suolo: 0 (area non accessibile)

Copertura del suolo: superficie boscata e ambiente seminaturale - Semi boschivo e canale



Legenda

RICOGNIZIONI E SCAVI

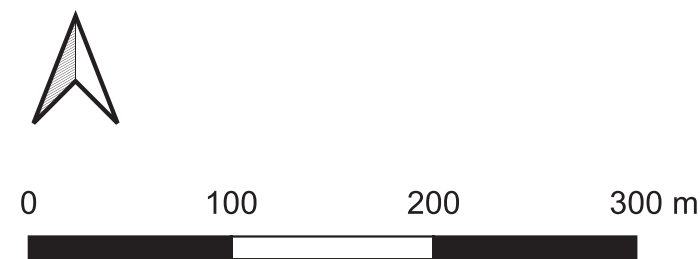
D_RCG_multipolygon (visibilità) [62]

- 0 (area non accessibile) [3]
- 1 [7]
- 2 [12]
- 3 [17]
- 4 [2]
- 5 [21]

COMUNI

- Comuni_WGS84

Google Satellite



Unità di ricognizione UR008 - Data 2023/10/07

Visibilità del suolo: 5

Copertura del suolo: superficie agricola utilizzata - Terreni arati o fresati



Legenda

RICOGNIZIONI E SCAVI

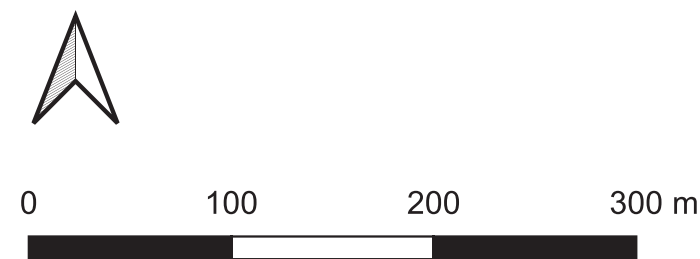
D_RCG_multipolygon (visibilità) [62]

- 0 (area non accessibile) [3]
- 1 [7]
- 2 [12]
- 3 [17]
- 4 [2]
- 5 [21]

COMUNI

- Comuni_WGS84

Google Satellite



Unità di ricognizione UR009 - Data 2023/10/07


Visibilità del suolo: 3

Copertura del suolo: superficie agricola utilizzata - Vigneti



Legenda

- RICOGNIZIONI E SCAVI
- D_RCG_multipolygon (visibilità) [62]
 - 0 (area non accessibile) [3]
 - 1 [7]
 - 2 [12]
 - 3 [17]
 - 4 [2]
 - 5 [21]
- COMUNI
 - Comuni_WGS84
- Google Satellite



Ricognizione bdb690d729004f2ba6b771d187dc7caf

Unità di ricognizione UR010 - Data 2023/10/07

Visibilità del suolo: 1

Copertura del suolo: superficie artificiale - Rete stradale, sterrato e aree edificate



Legenda

RICOGNIZIONI E SCAVI

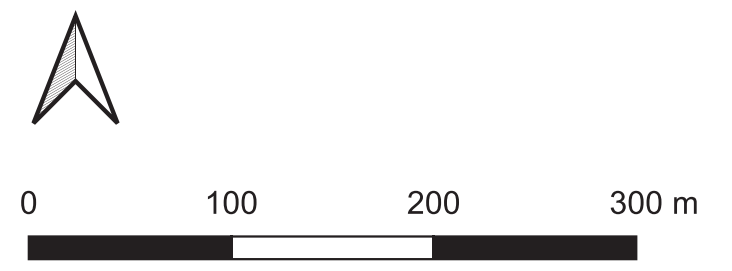
D_RCG_multipolygon (visibilità) [62]

- 0 (area non accessibile) [3]
- 1 [7]
- 2 [12]
- 3 [17]
- 4 [2]
- 5 [21]

COMUNI

- Comuni_WGS84

Google Satellite

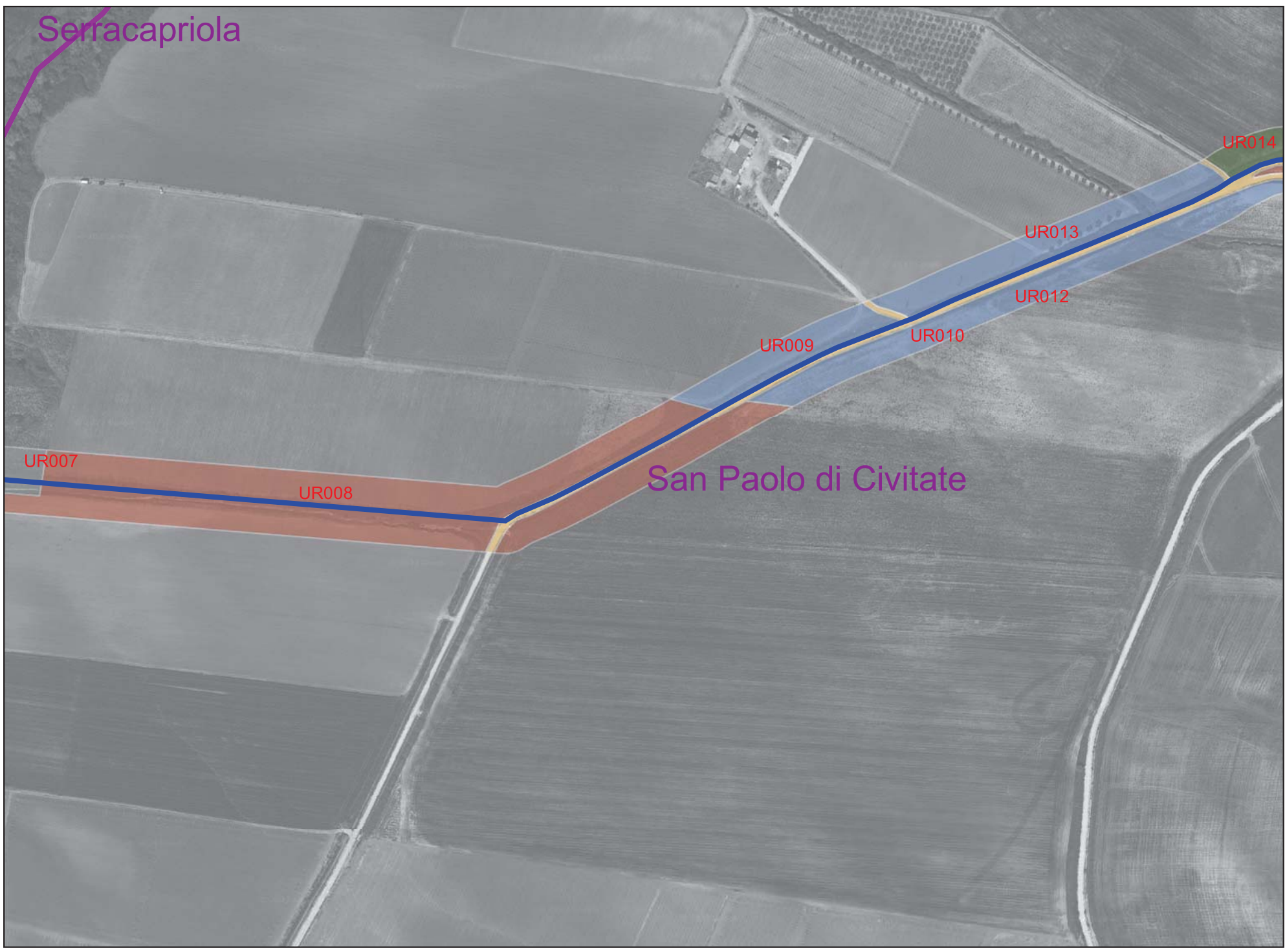


Ricognizione bdb690d729004f2ba6b771d187dc7caf

Unità di ricognizione UR011 - Data 2023/10/07

Visibilità del suolo: 5

Copertura del suolo: superficie agricola utilizzata - Terreni fresati



Legenda

RICOGNIZIONI E SCAVI

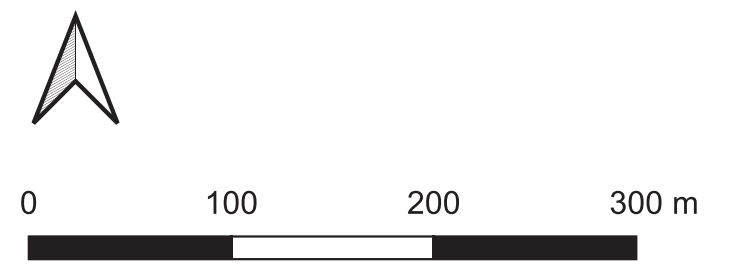
D_RCG_multipolygon (visibilità) [62]

- 0 (area non accessibile) [3]
- 1 [7]
- 2 [12]
- 3 [17]
- 4 [2]
- 5 [21]

COMUNI

- Comuni_WGS84

Google Satellite

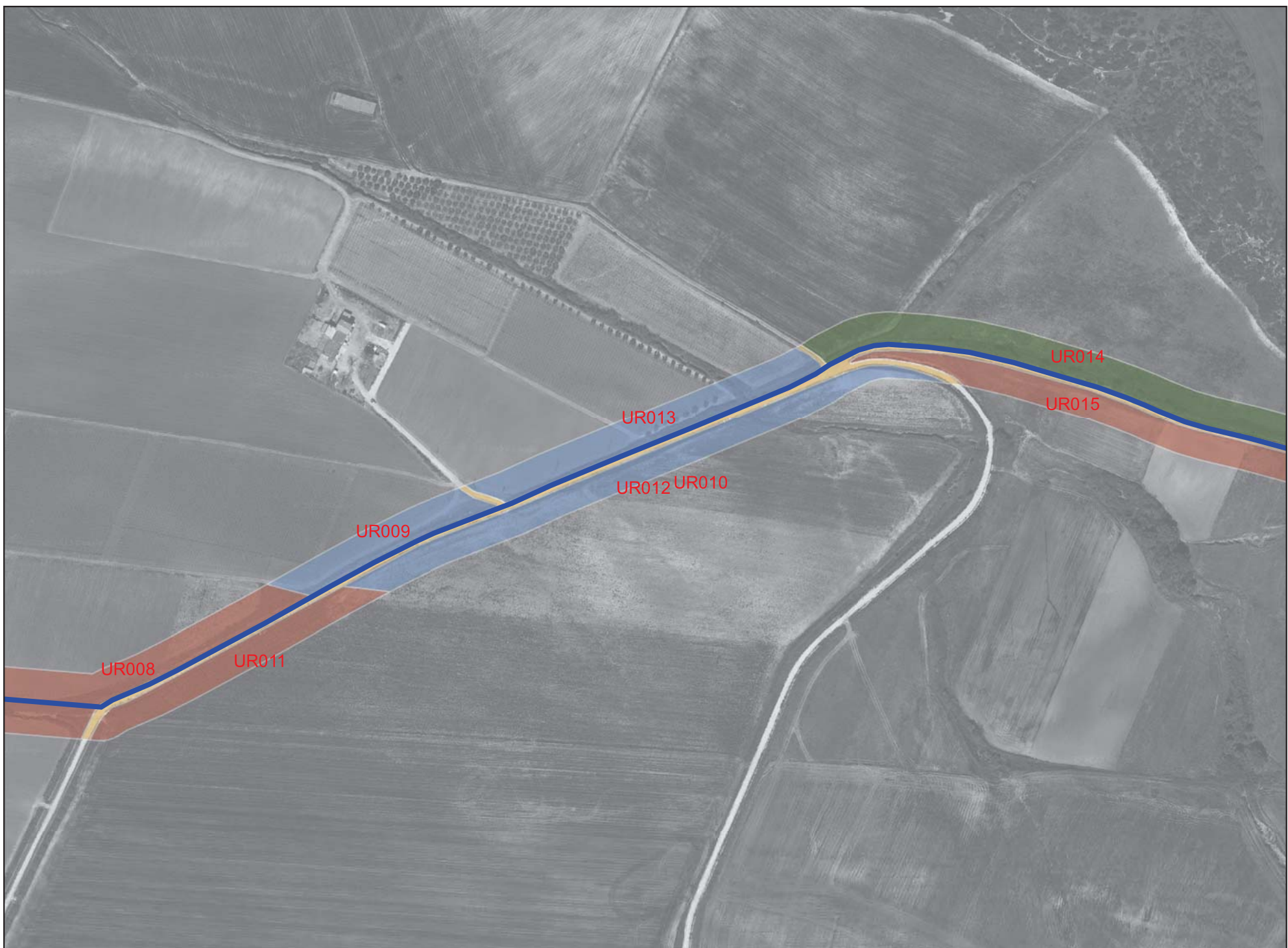


Ricognizione bdb690d729004f2ba6b771d187dc7caf

Unità di ricognizione UR012 - Data 2023/10/07

Visibilità del suolo: 3

Copertura del suolo: superficie agricola utilizzata - Terreni coltivati a fieno



Legenda

RICOGNIZIONI E SCAVI

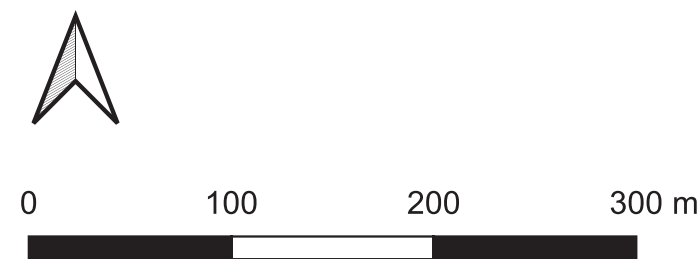
D_RCG_multipolygon (visibilità) [62]

- 0 (area non accessibile) [3]
- 1 [7]
- 2 [12]
- 3 [17]
- 4 [2]
- 5 [21]

COMUNI

- Comuni_WGS84

Google Satellite

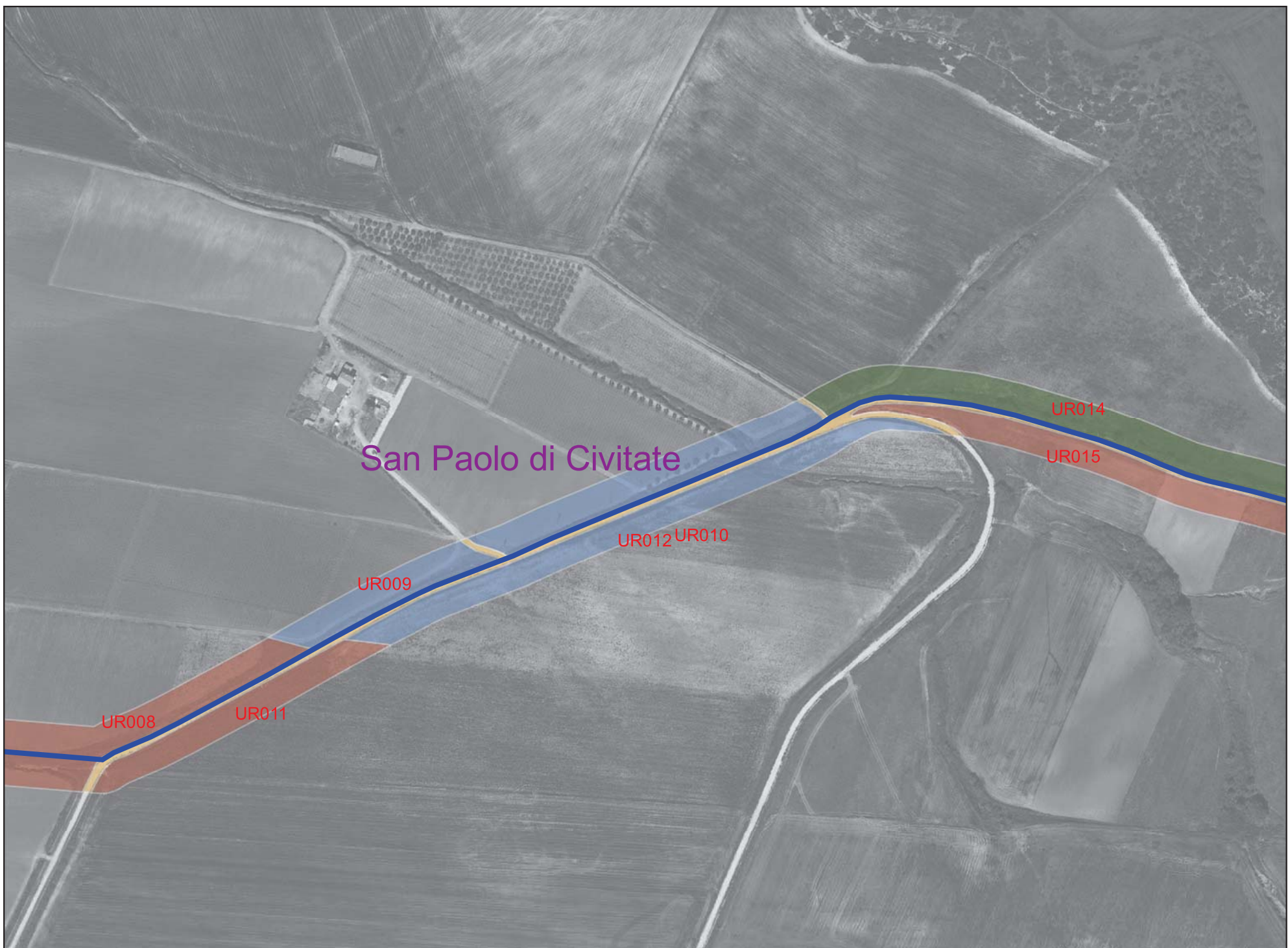


Ricognizione bdb690d729004f2ba6b771d187dc7caf

Unità di ricognizione UR013 - Data 2023/10/07

Visibilità del suolo: 3

Copertura del suolo: superficie agricola utilizzata - Vigneti



Legenda

RICOGNIZIONI E SCAVI

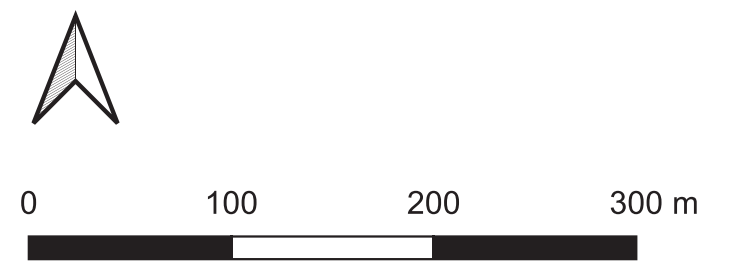
D_RCG_multipolygon (visibilità) [62]

- 0 (area non accessibile) [3]
- 1 [7]
- 2 [12]
- 3 [17]
- 4 [2]
- 5 [21]

COMUNI

- Comuni_WGS84

Google Satellite

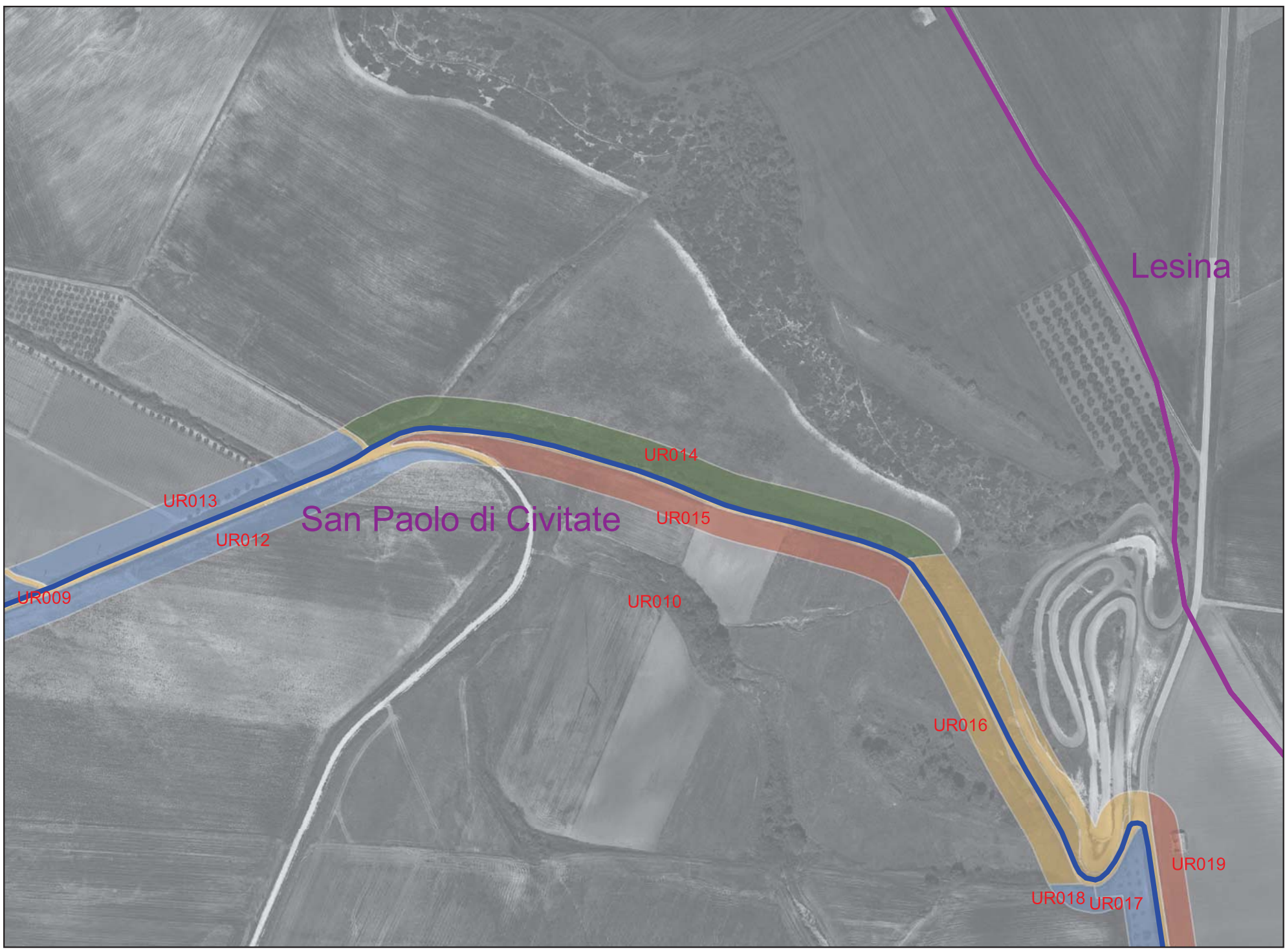


Ricognizione bdb690d729004f2ba6b771d187dc7caf

Unità di ricognizione UR014 - Data 2023/10/07

Visibilità del suolo: 2

Copertura del suolo: superficie agricola utilizzata - Terreni coltivati a fieno



Legenda

RICOGNIZIONI E SCAVI

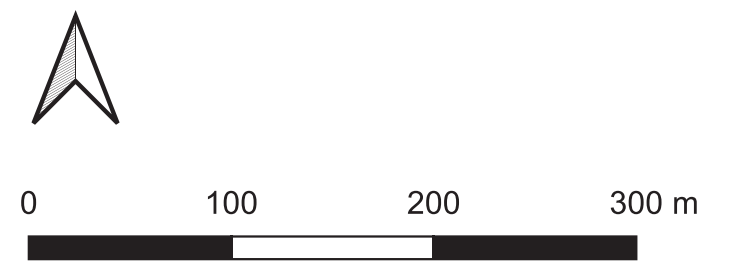
D_RCG_multipolygon (visibilità) [62]

- 0 (area non accessibile) [3]
- 1 [7]
- 2 [12]
- 3 [17]
- 4 [2]
- 5 [21]

COMUNI

- Comuni_WGS84

Google Satellite

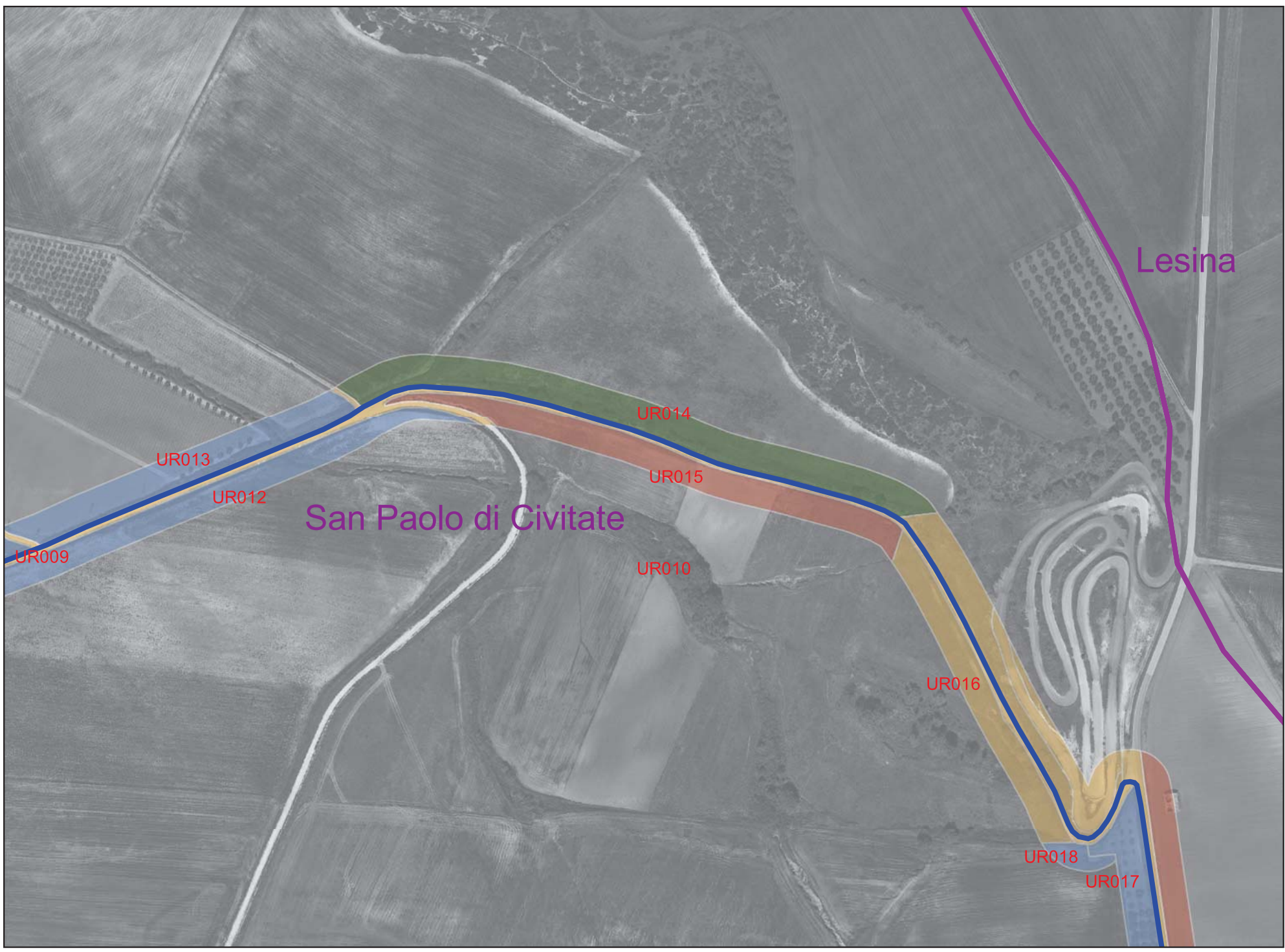


Ricognizione bdb690d729004f2ba6b771d187dc7caf

Unità di ricognizione UR015 - Data 2023/10/07

Visibilità del suolo: 5

Copertura del suolo: superficie agricola utilizzata - Terreni arati



Legenda

RICOGNIZIONI E SCAVI

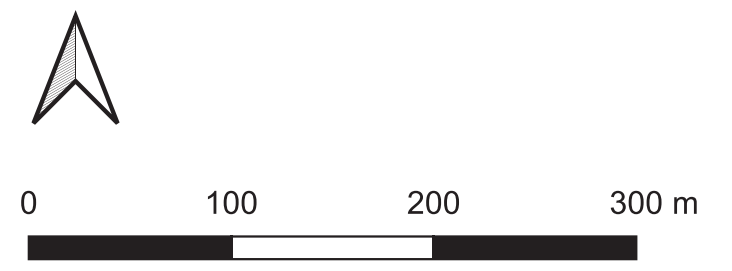
D_RCG_multipolygon (visibilità) [62]

- 0 (area non accessibile) [3]
- 1 [7]
- 2 [12]
- 3 [17]
- 4 [2]
- 5 [21]

COMUNI

- Comuni_WGS84

Google Satellite

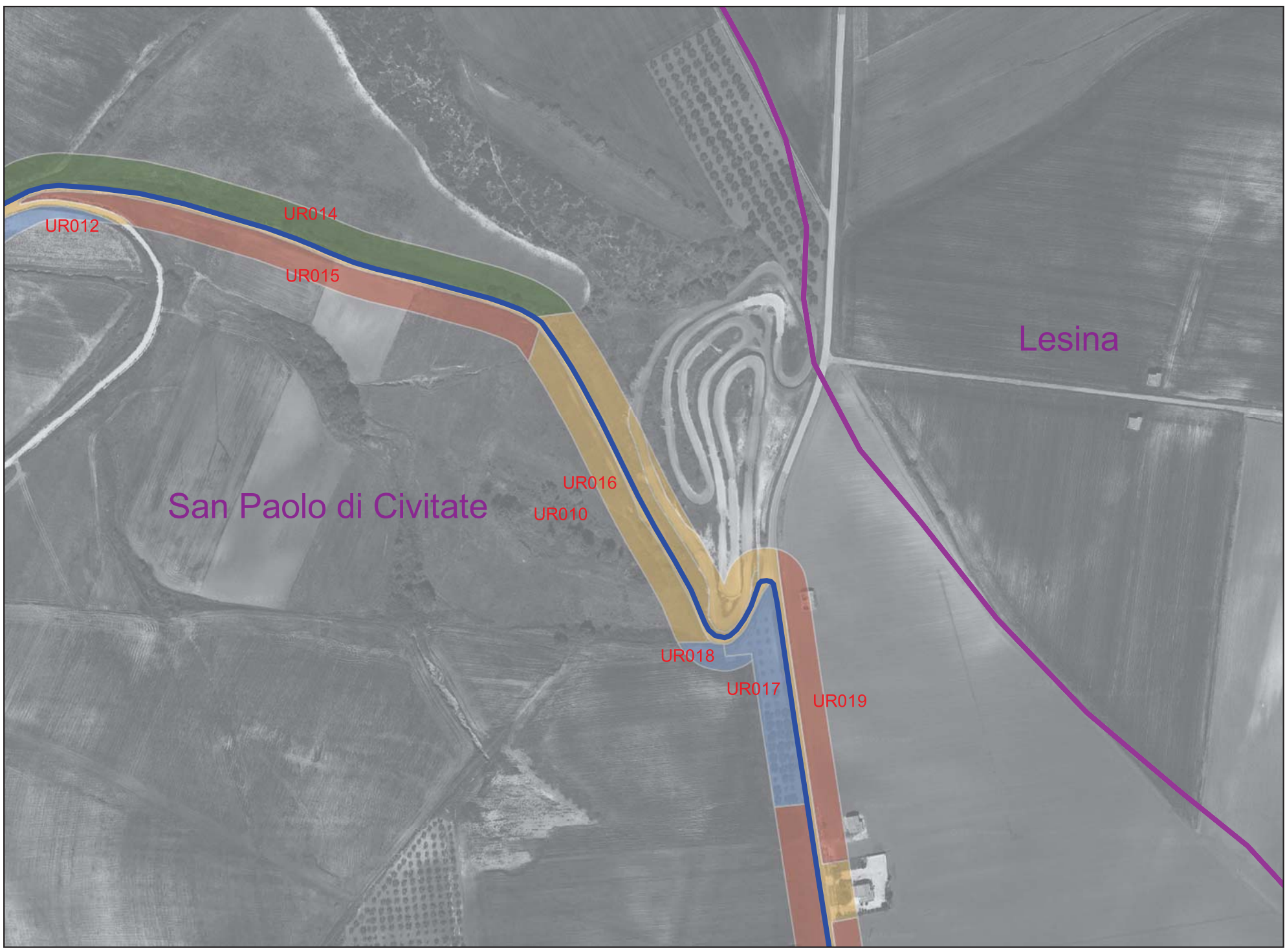


Ricognizione bdb690d729004f2ba6b771d187dc7caf

Unità di ricognizione UR016 - Data 2023/10/07

Visibilità del suolo: 1

Copertura del suolo: superficie boscata e ambiente seminaturale - Terreni incolti



Legenda

RICOGNIZIONI E SCAVI

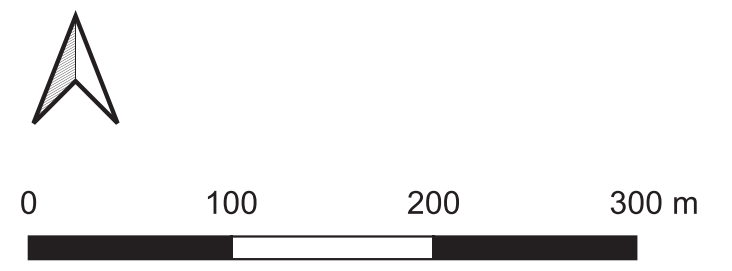
D_RCG_multipolygon (visibilità) [62]

- 0 (area non accessibile) [3]
- 1 [7]
- 2 [12]
- 3 [17]
- 4 [2]
- 5 [21]

COMUNI

- Comuni_WGS84

Google Satellite

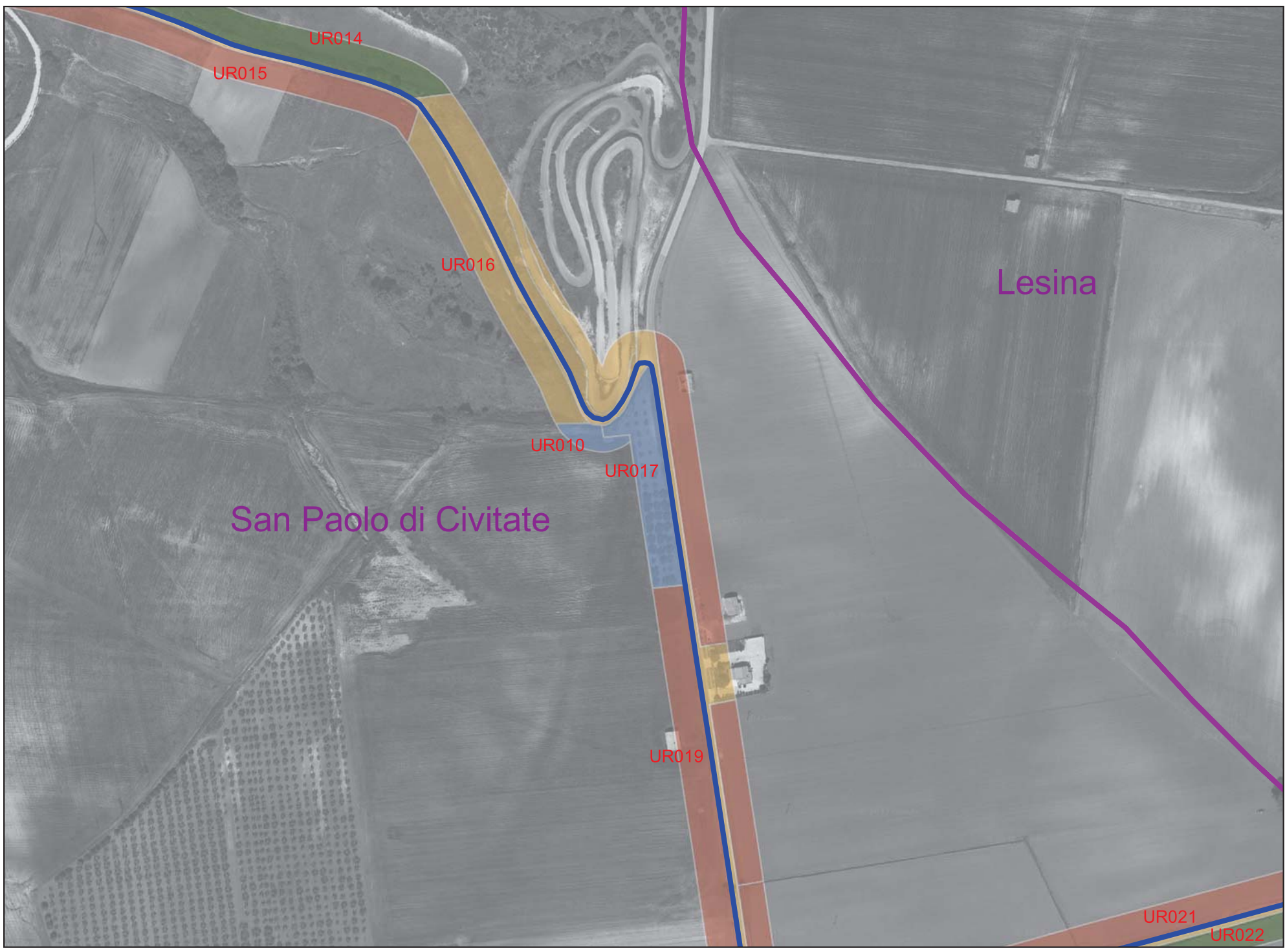


Ricognizione bdb690d729004f2ba6b771d187dc7caf

Unità di ricognizione UR017 - Data 2023/10/07

Visibilità del suolo: 3

Copertura del suolo: superficie agricola utilizzata - Uliveti



Legenda

RICOGNIZIONI E SCAVI

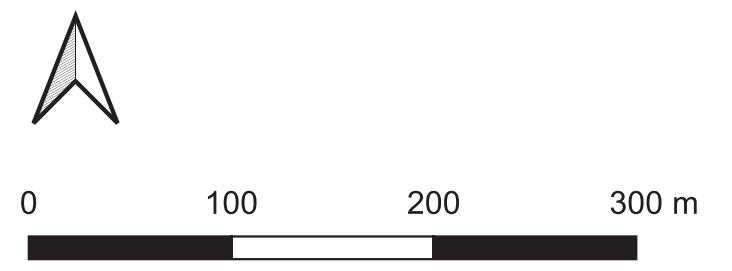
D_RCG_multipolygon (visibilità) [62]

- 0 (area non accessibile) [3]
- 1 [7]
- 2 [12]
- 3 [17]
- 4 [2]
- 5 [21]

COMUNI

- Comuni_WGS84

Google Satellite

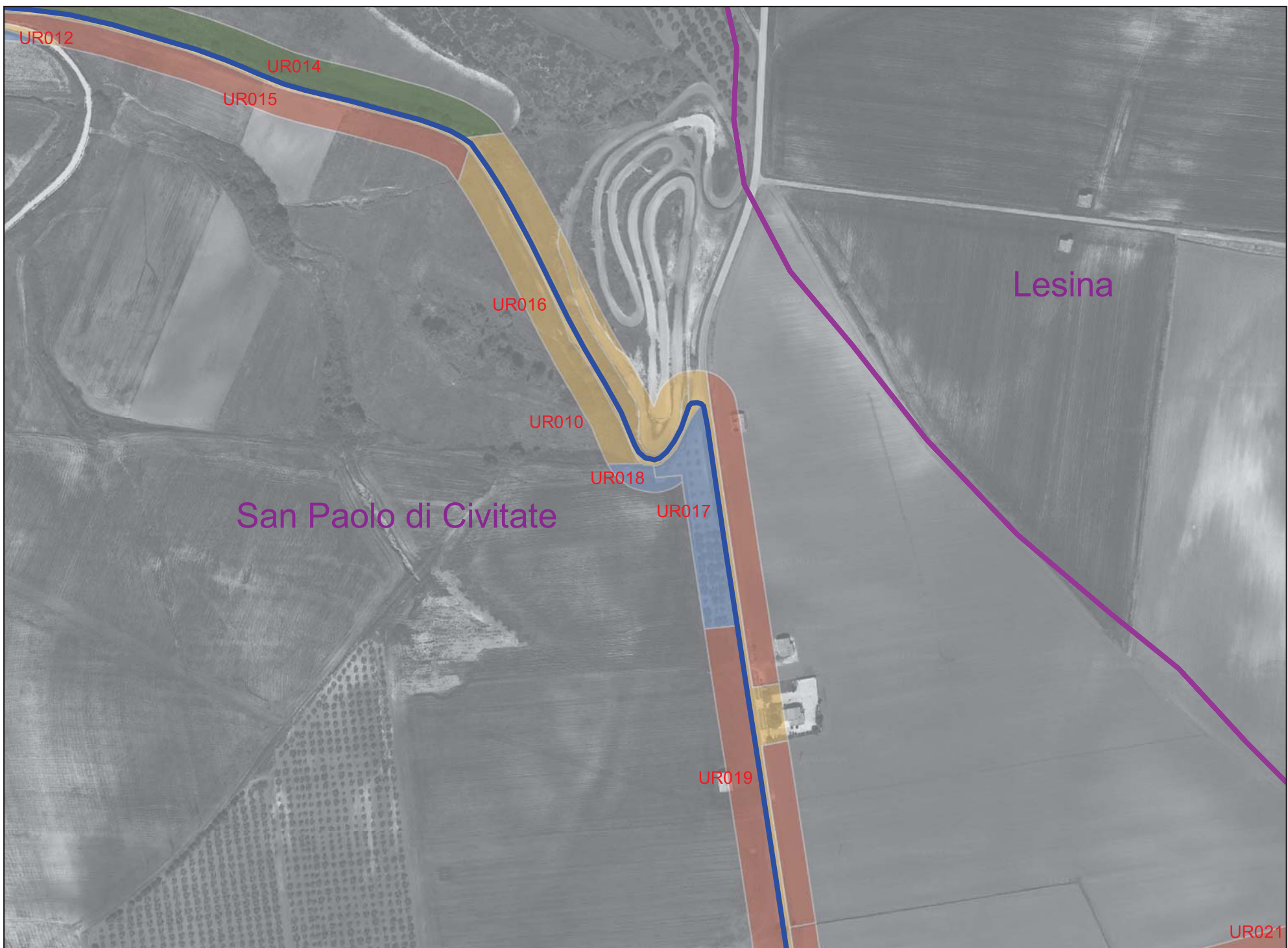


Ricognizione bdb690d729004f2ba6b771d187dc7caf

Unità di ricognizione UR018 - Data 2023/10/07

Visibilità del suolo: 3

Copertura del suolo: superficie agricola utilizzata - Terreno coltivato a fieno



Legenda

RICOGNIZIONI E SCAVI

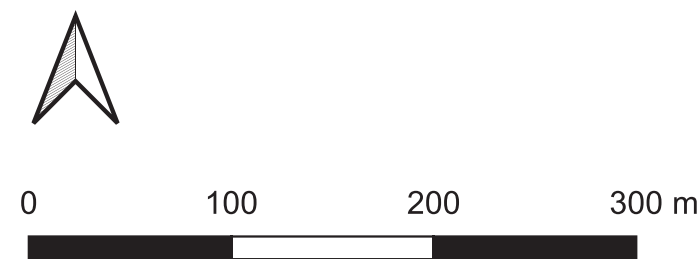
D_RCG_multipolygon (visibilità) [62]

- 0 (area non accessibile) [3]
- 1 [7]
- 2 [12]
- 3 [17]
- 4 [2]
- 5 [21]

COMUNI

- Comuni_WGS84

Google Satellite



Ricognizione bdb690d729004f2ba6b771d187dc7caf

Unità di ricognizione UR019 - Data 2023/10/07

Visibilità del suolo: 5

Copertura del suolo: superficie agricola utilizzata - Terreni arati e fresati



Legenda

RICOGNIZIONI E SCAVI


D_RCG_multipolygon (visibilità) [62]

- 0 (area non accessibile) [3]
- 1 [7]
- 2 [12]
- 3 [17]
- 4 [2]
- 5 [21]

COMUNI

Comuni_WGS84

Google Satellite



Unità di ricognizione UR020 - Data 2023/10/07


Visibilità del suolo: 1

Copertura del suolo: superficie artificiale - Rete stradale, sterrato e aree edificate.



Legenda

- RICOGNIZIONI E SCAVI
- D_RCG_multipolygon (visibilità) [62]
 - 0 (area non accessibile) [3]
 - 1 [7]
 - 2 [12]
 - 3 [17]
 - 4 [2]
 - 5 [21]
- COMUNI
 - Comuni_WGS84
- Google Satellite

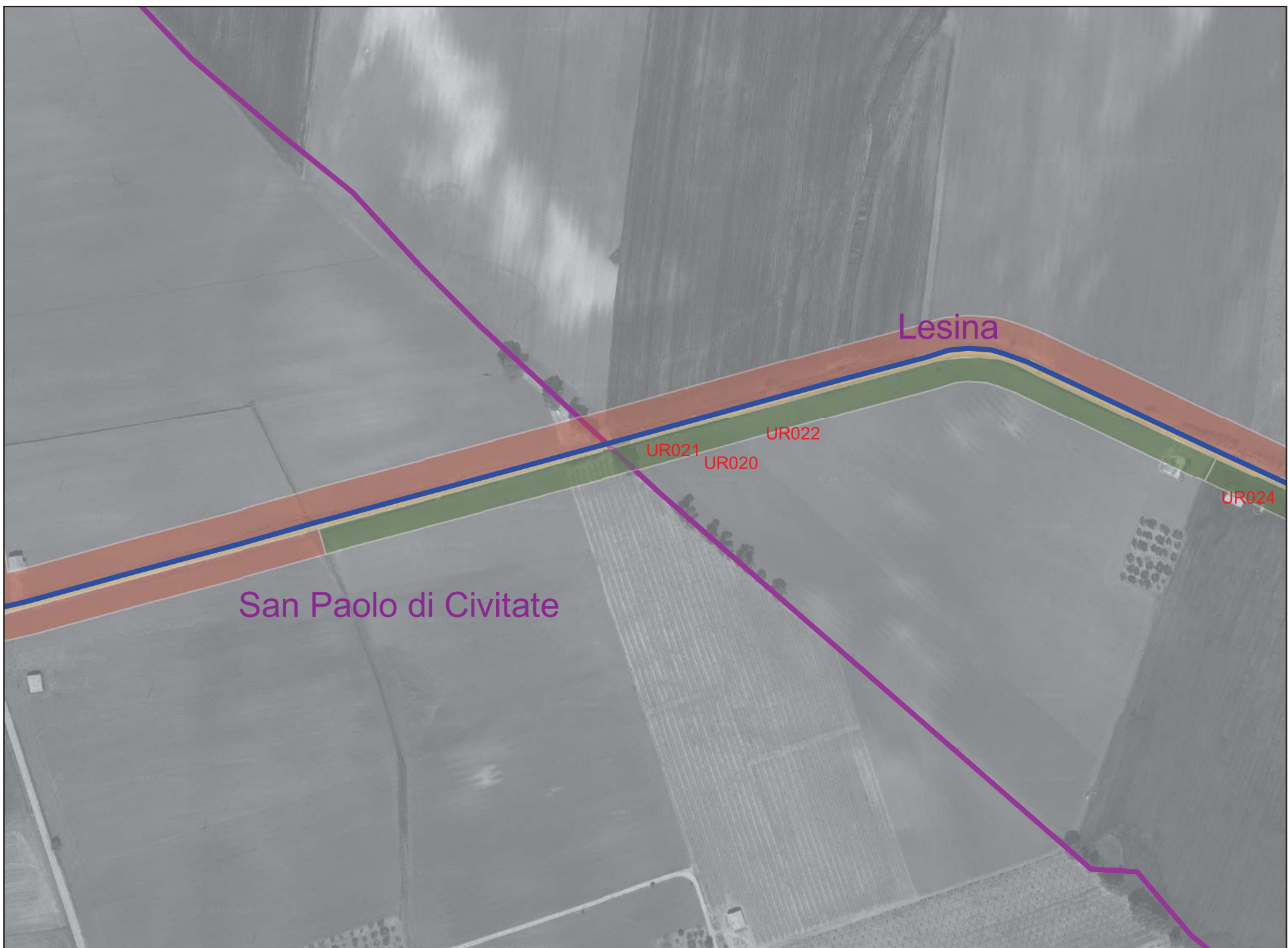


Ricognizione bdb690d729004f2ba6b771d187dc7caf

Unità di ricognizione UR021 - Data 2023/10/07

Visibilità del suolo: 5

Copertura del suolo: superficie agricola utilizzata - Terreni fresati e arati



Legenda

RICOGNIZIONI E SCAVI

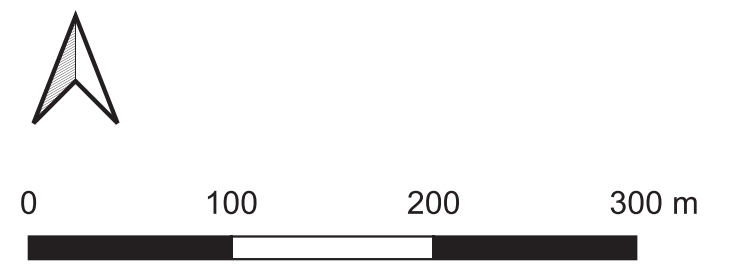
D_RCG_multipolygon (visibilità) [62]

- 0 (area non accessibile) [3]
- 1 [7]
- 2 [12]
- 3 [17]
- 4 [2]
- 5 [21]

COMUNI

- Comuni_WGS84

Google Satellite



Ricognizione bdb690d729004f2ba6b771d187dc7caf

Unità di ricognizione UR022 - Data 2023/10/07

Visibilità del suolo: 2

Copertura del suolo: superficie agricola utilizzata - Terreni coltivati a fieno



Legenda

RICOGNIZIONI E SCAVI

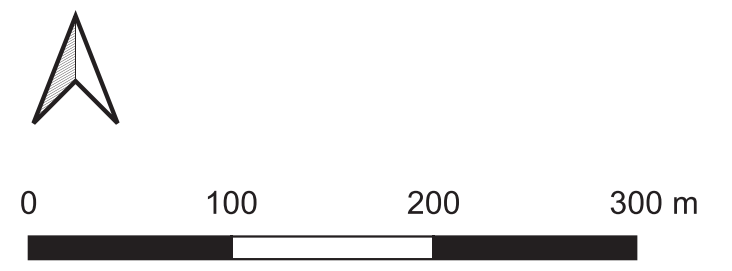
D_RCG_multipolygon (visibilità) [62]

- 0 (area non accessibile) [3]
- 1 [7]
- 2 [12]
- 3 [17]
- 4 [2]
- 5 [21]

COMUNI

- Comuni_WGS84

Google Satellite

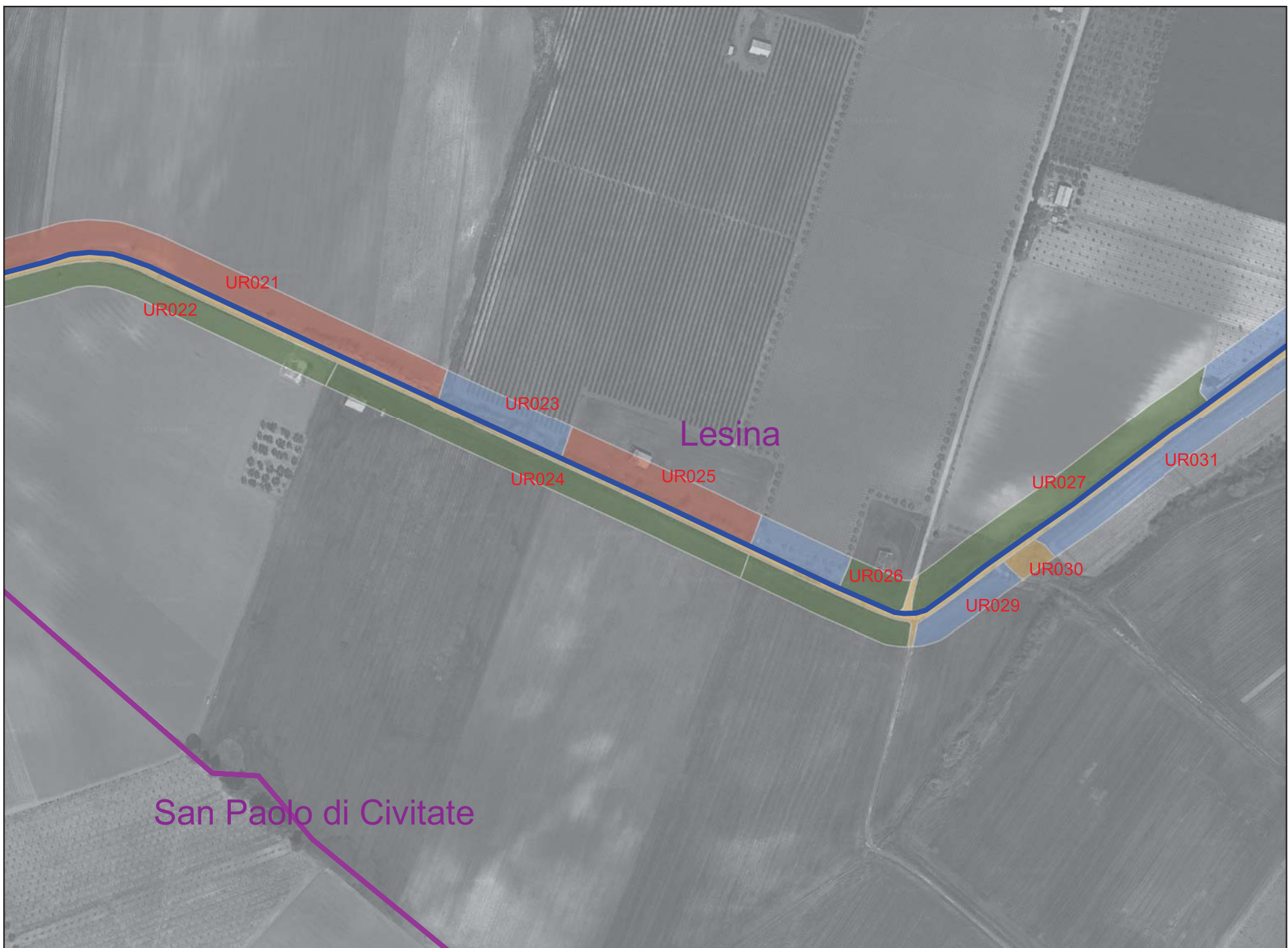


Ricognizione bdb690d729004f2ba6b771d187dc7caf

Unità di ricognizione UR023 - Data 2023/10/07

Visibilità del suolo: 3

Copertura del suolo: superficie agricola utilizzata - Vigneti e uliveti



Legenda

RICOGNIZIONI E SCAVI

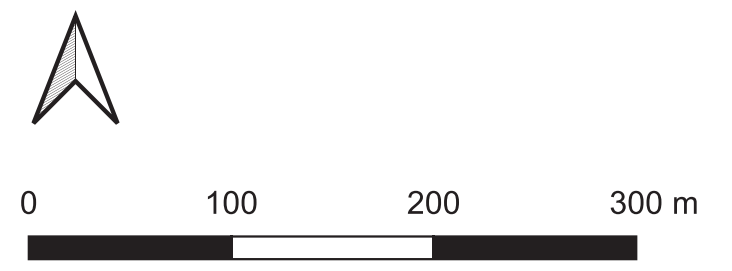
D_RCG_multipolygon (visibilità) [62]

- 0 (area non accessibile) [3]
- 1 [7]
- 2 [12]
- 3 [17]
- 4 [2]
- 5 [21]

COMUNI

- Comuni_WGS84

Google Satellite

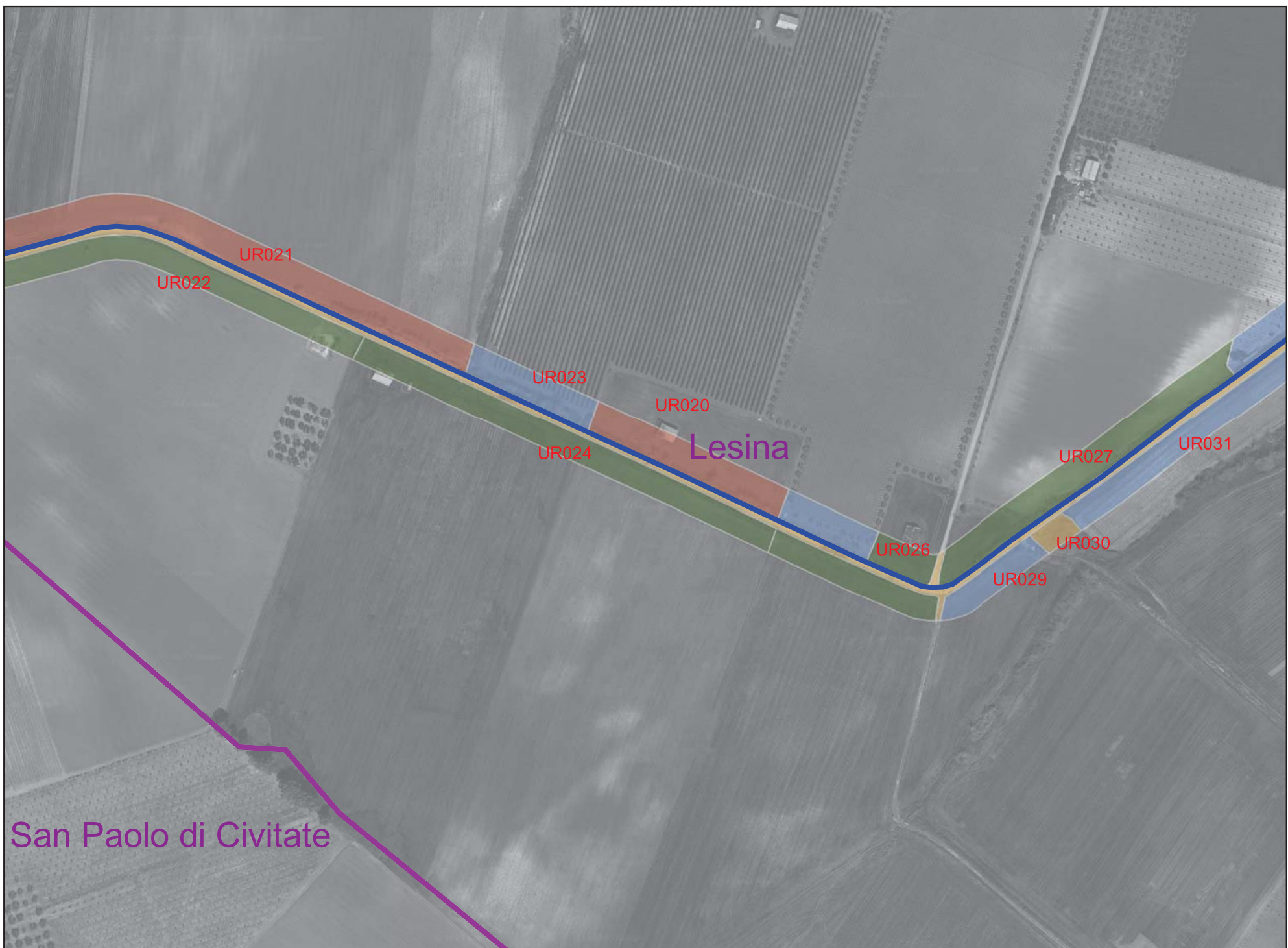


Ricognizione bdb690d729004f2ba6b771d187dc7caf

Unità di ricognizione UR024 - Data 2023/10/07

Visibilità del suolo: 2

Copertura del suolo: superficie agricola utilizzata - Terreni coltivati a fieno



Legenda

RICOGNIZIONI E SCAVI

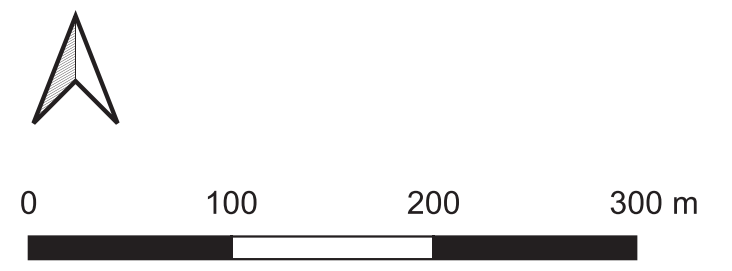
D_RCG_multipolygon (visibilità) [62]

- 0 (area non accessibile) [3]
- 1 [7]
- 2 [12]
- 3 [17]
- 4 [2]
- 5 [21]

COMUNI

- Comuni_WGS84

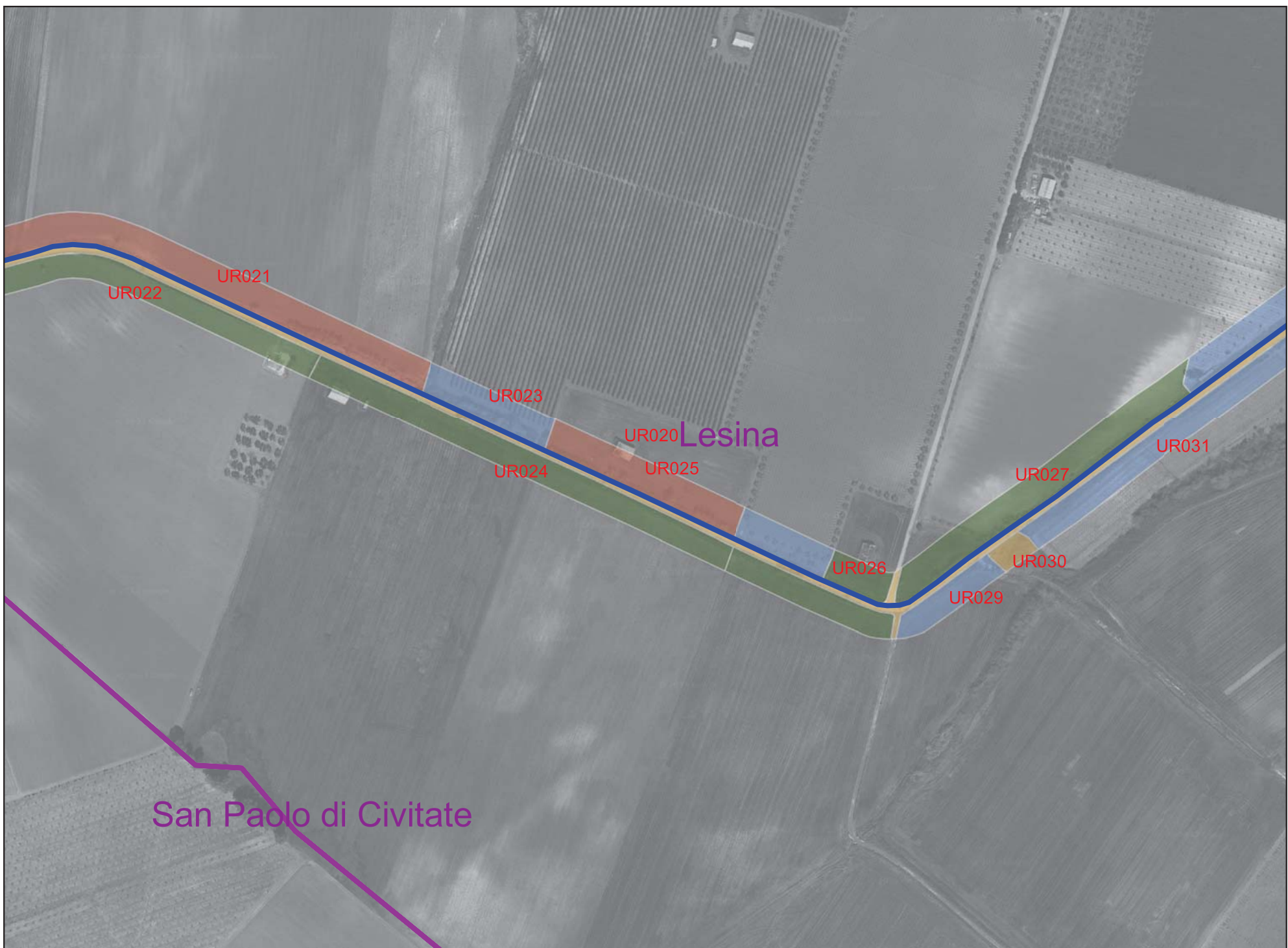
Google Satellite



Unità di ricognizione UR025 - Data 2023/10/07

Visibilità del suolo: 5

Copertura del suolo: superficie agricola utilizzata - Terreno fresato



Legenda

RICOGNIZIONI E SCAVI

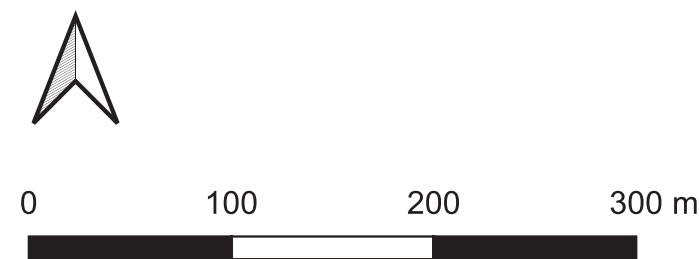
D_RCG_multipolygon (visibilità) [62]

- 0 (area non accessibile) [3]
- 1 [7]
- 2 [12]
- 3 [17]
- 4 [2]
- 5 [21]

COMUNI

- Comuni_WGS84

Google Satellite

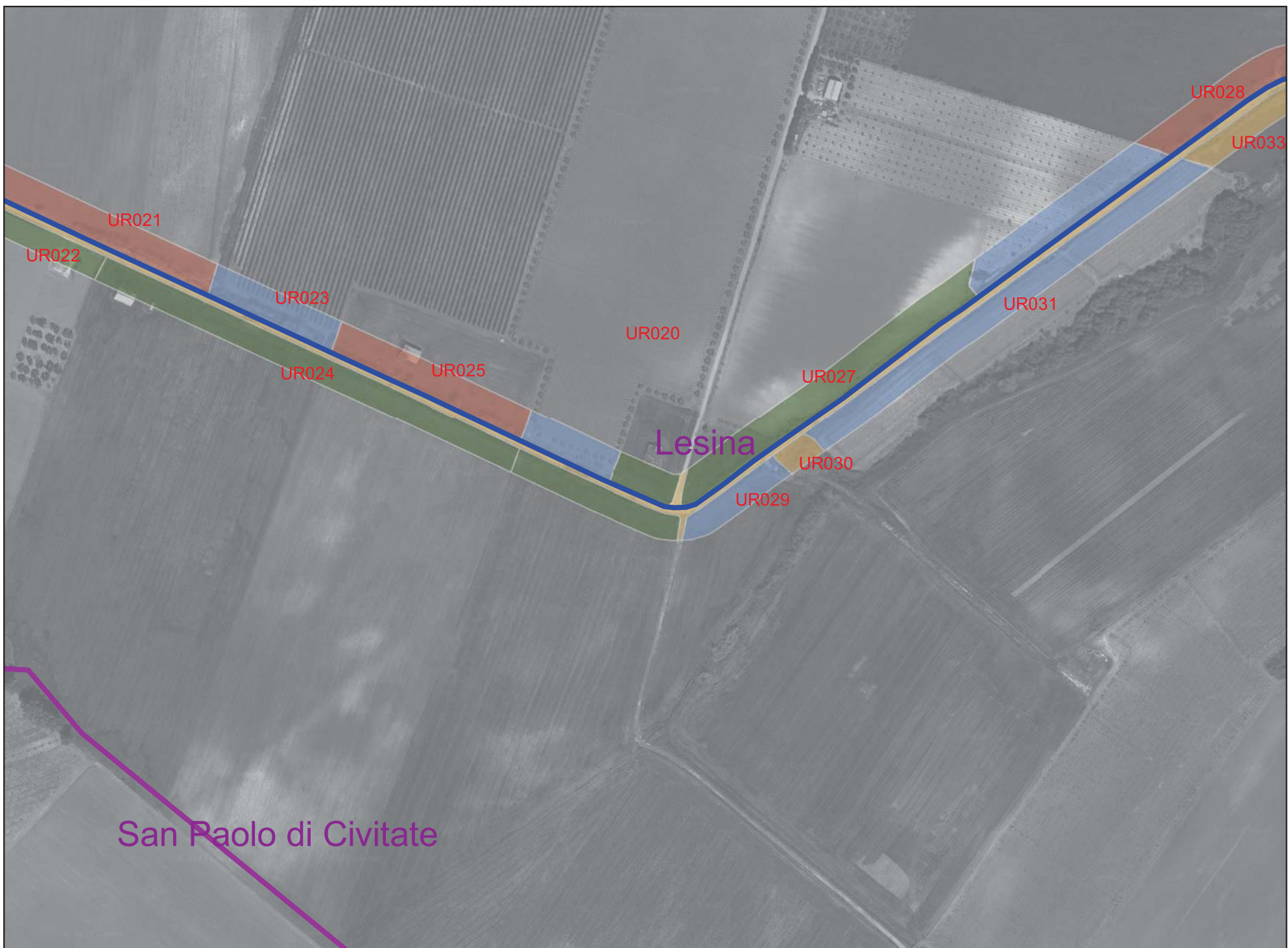


Ricognizione bdb690d729004f2ba6b771d187dc7caf

Unità di ricognizione UR026 - Data 2023/10/07

Visibilità del suolo: 2

Copertura del suolo: superficie agricola utilizzata - Orto



Legenda

RICOGNIZIONI E SCAVI

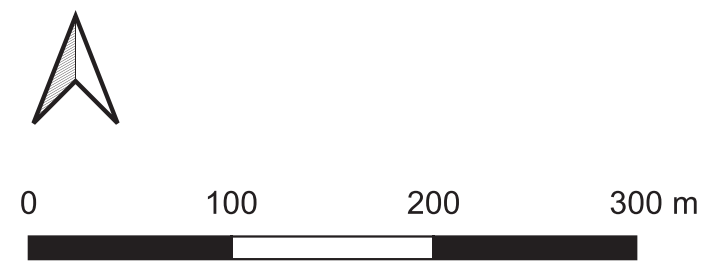
D_RCG_multipolygon (visibilità) [62]

- 0 (area non accessibile) [3]
- 1 [7]
- 2 [12]
- 3 [17]
- 4 [2]
- 5 [21]

COMUNI

- Comuni_WGS84

Google Satellite




Ricognizione bdb690d729004f2ba6b771d187dc7caf

Unità di ricognizione UR027 - Data 2023/10/07

Visibilità del suolo: 2

Copertura del suolo: superficie agricola utilizzata - Terreni coltivati a fieno



Legenda

RICOGNIZIONI E SCAVI

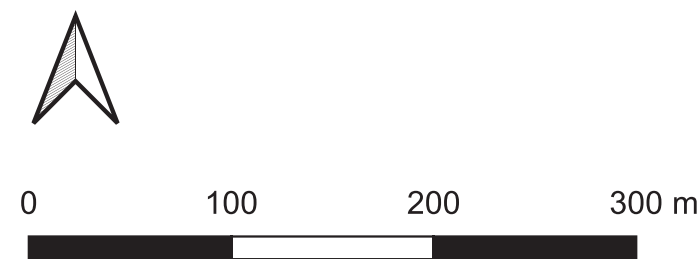
D_RCG_multipolygon (visibilità) [62]

- 0 (area non accessibile) [3]
- 1 [7]
- 2 [12]
- 3 [17]
- 4 [2]
- 5 [21]

COMUNI

- Comuni_WGS84

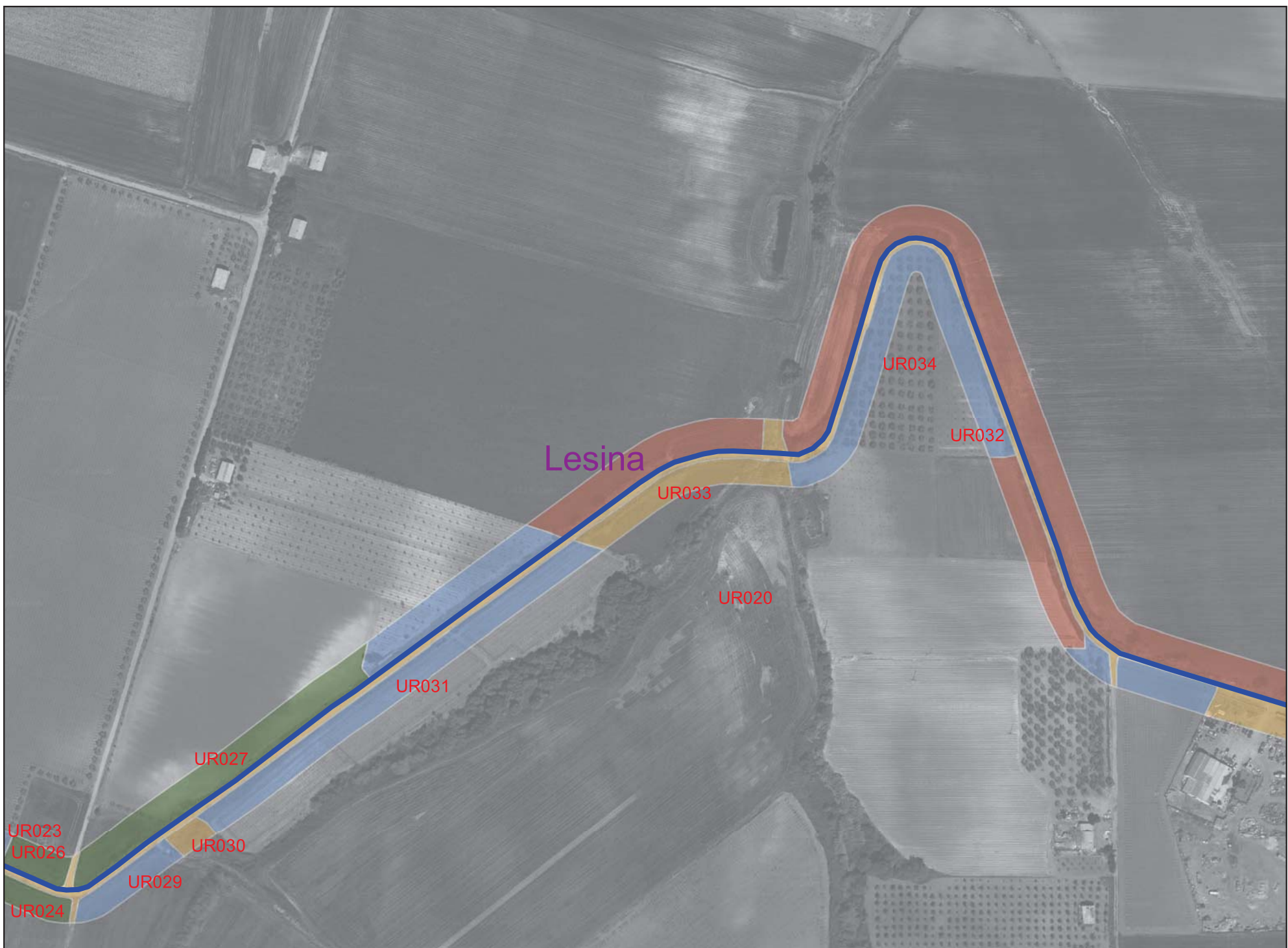
Google Satellite



Unità di ricognizione UR028 - Data 2023/10/07

Visibilità del suolo: 5

Copertura del suolo: superficie agricola utilizzata - Terreni arati



Legenda

RICOGNIZIONI E SCAVI

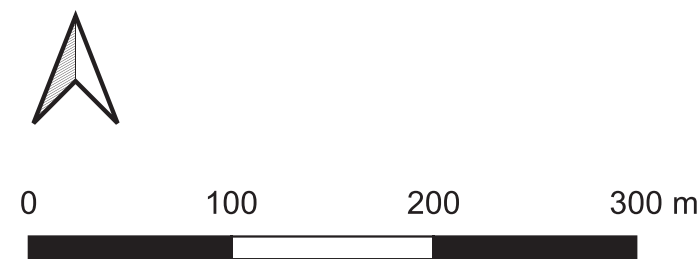
D_RCG_multipolygon (visibilità) [62]

- 0 (area non accessibile) [3]
- 1 [7]
- 2 [12]
- 3 [17]
- 4 [2]
- 5 [21]

COMUNI

- Comuni_WGS84

Google Satellite

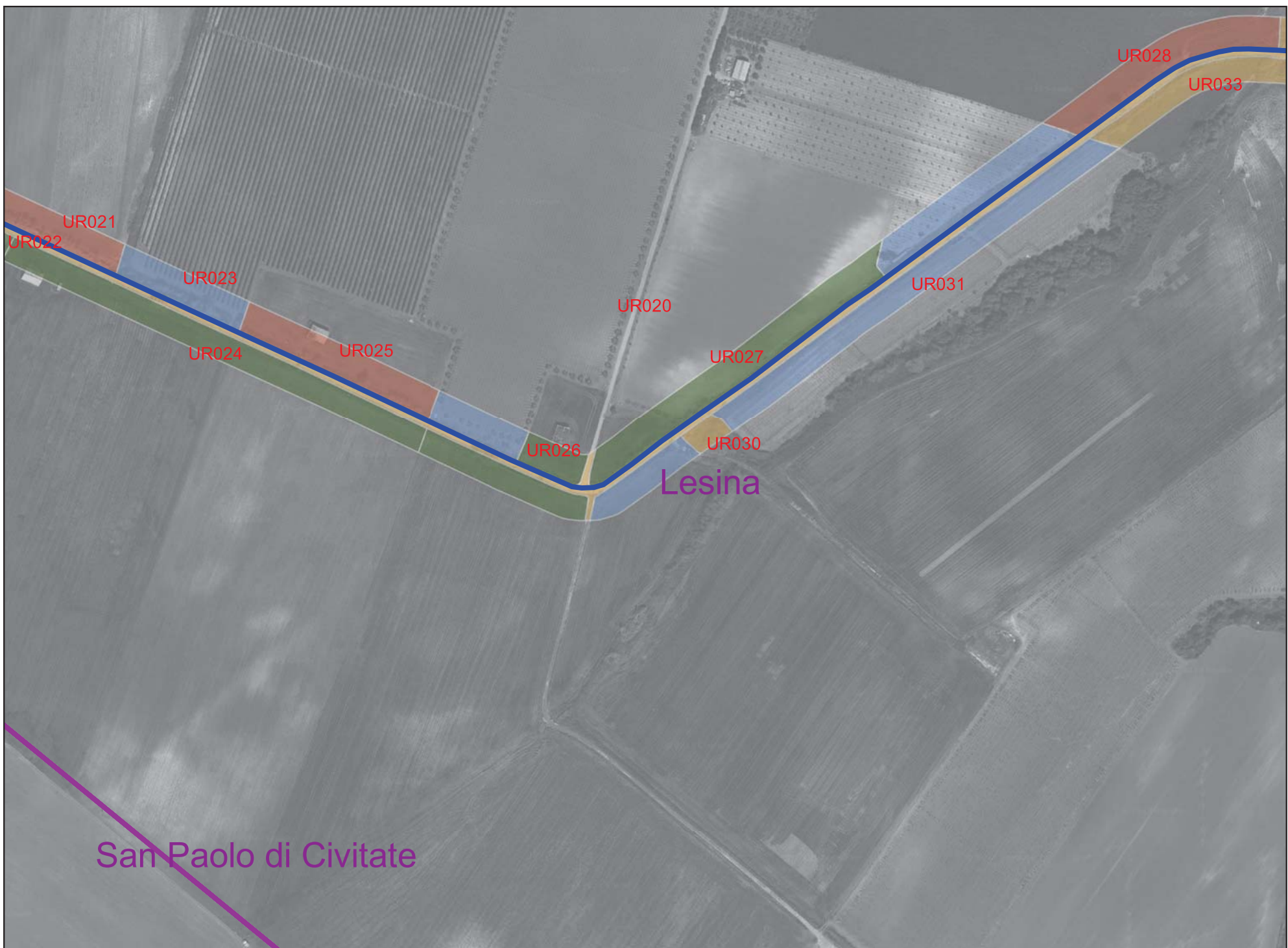


Ricognizione bdb690d729004f2ba6b771d187dc7caf

Unità di ricognizione UR029 - Data 2023/10/07

Visibilità del suolo: 3

Copertura del suolo: superficie agricola utilizzata - Vigneti



Legenda

RICOGNIZIONI E SCAVI

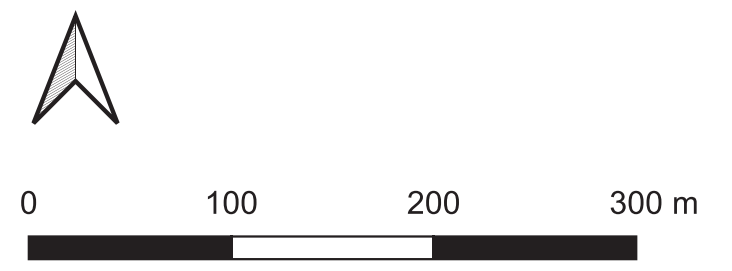
D_RCG_multipolygon (visibilità) [62]

- 0 (area non accessibile) [3]
- 1 [7]
- 2 [12]
- 3 [17]
- 4 [2]
- 5 [21]

COMUNI

- Comuni_WGS84

Google Satellite

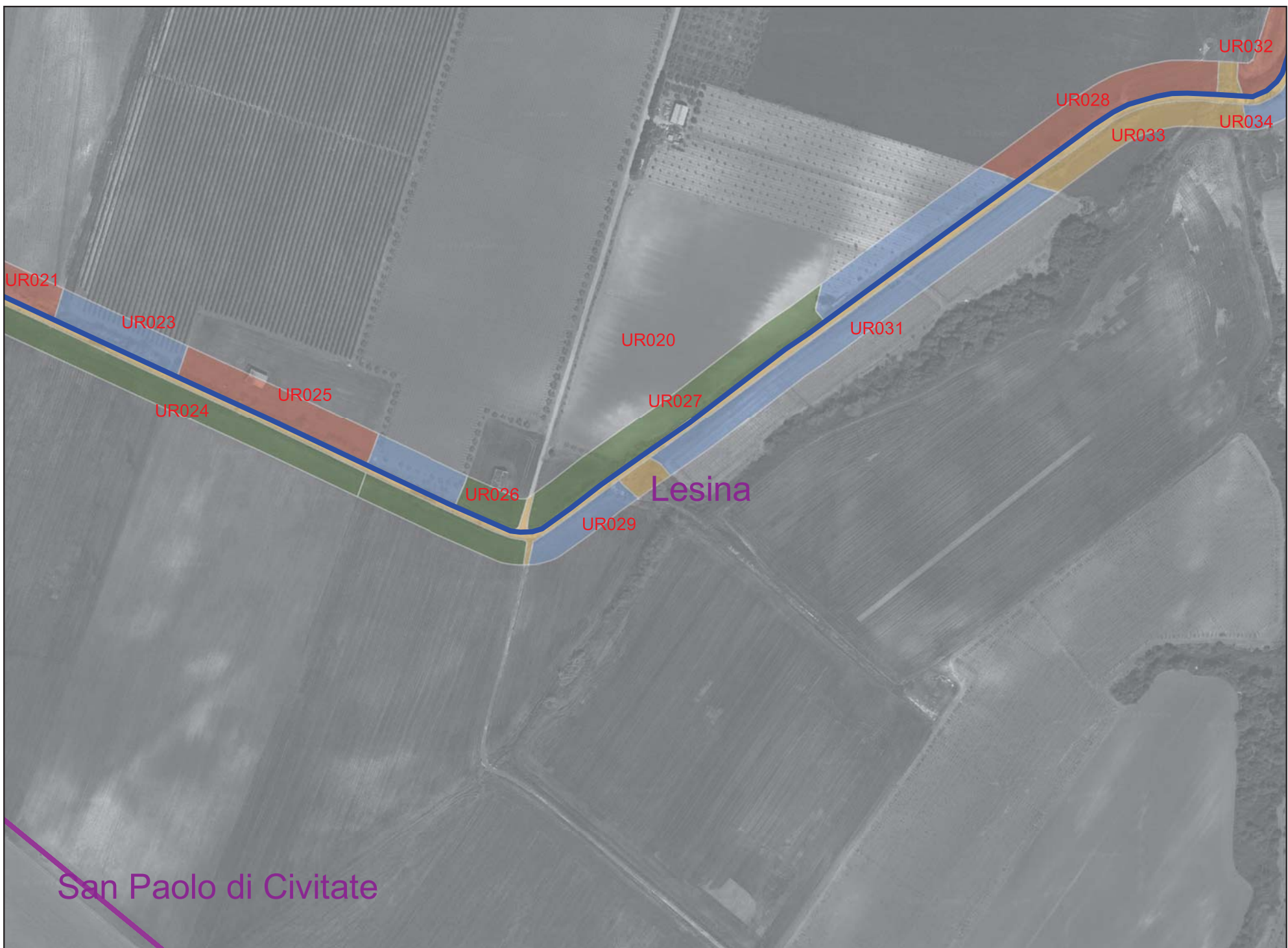


Ricognizione bdb690d729004f2ba6b771d187dc7caf

Unità di ricognizione UR030 - Data 2023/10/07

Visibilità del suolo: 1

Copertura del suolo: superficie boscata e ambiente seminaturale - Terreno incolto



Legenda

RICOGNIZIONI E SCAVI

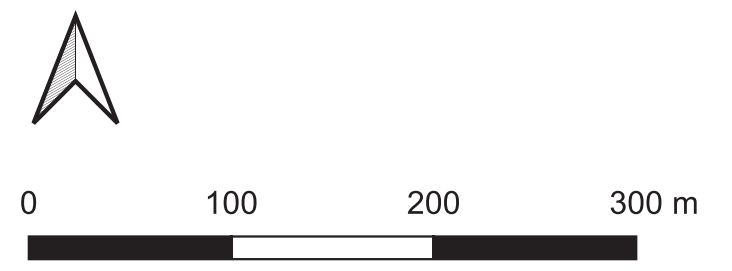
D_RCG_multipolygon (visibilità) [62]

- 0 (area non accessibile) [3]
- 1 [7]
- 2 [12]
- 3 [17]
- 4 [2]
- 5 [21]

COMUNI

- Comuni_WGS84

Google Satellite

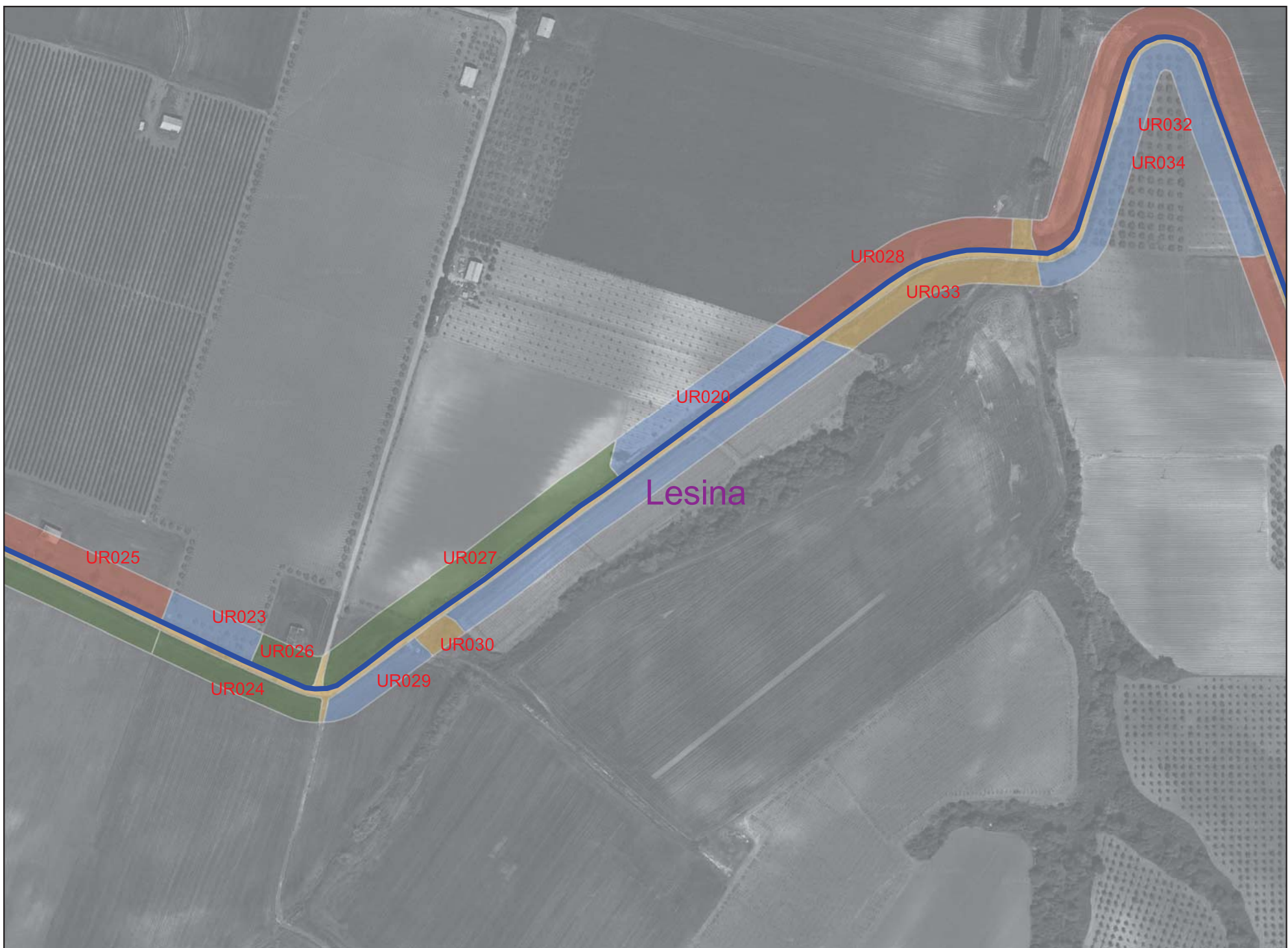


Ricognizione bdb690d729004f2ba6b771d187dc7caf

Unità di ricognizione UR031 - Data 2023/10/07

Visibilità del suolo: 3

Copertura del suolo: superficie agricola utilizzata - Vigneti e uliveti



Legenda

RICOGNIZIONI E SCAVI

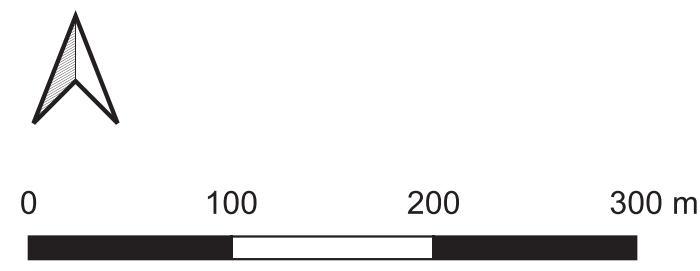
D_RCG_multipolygon (visibilità) [62]

- 0 (area non accessibile) [3]
- 1 [7]
- 2 [12]
- 3 [17]
- 4 [2]
- 5 [21]

COMUNI

- Comuni_WGS84

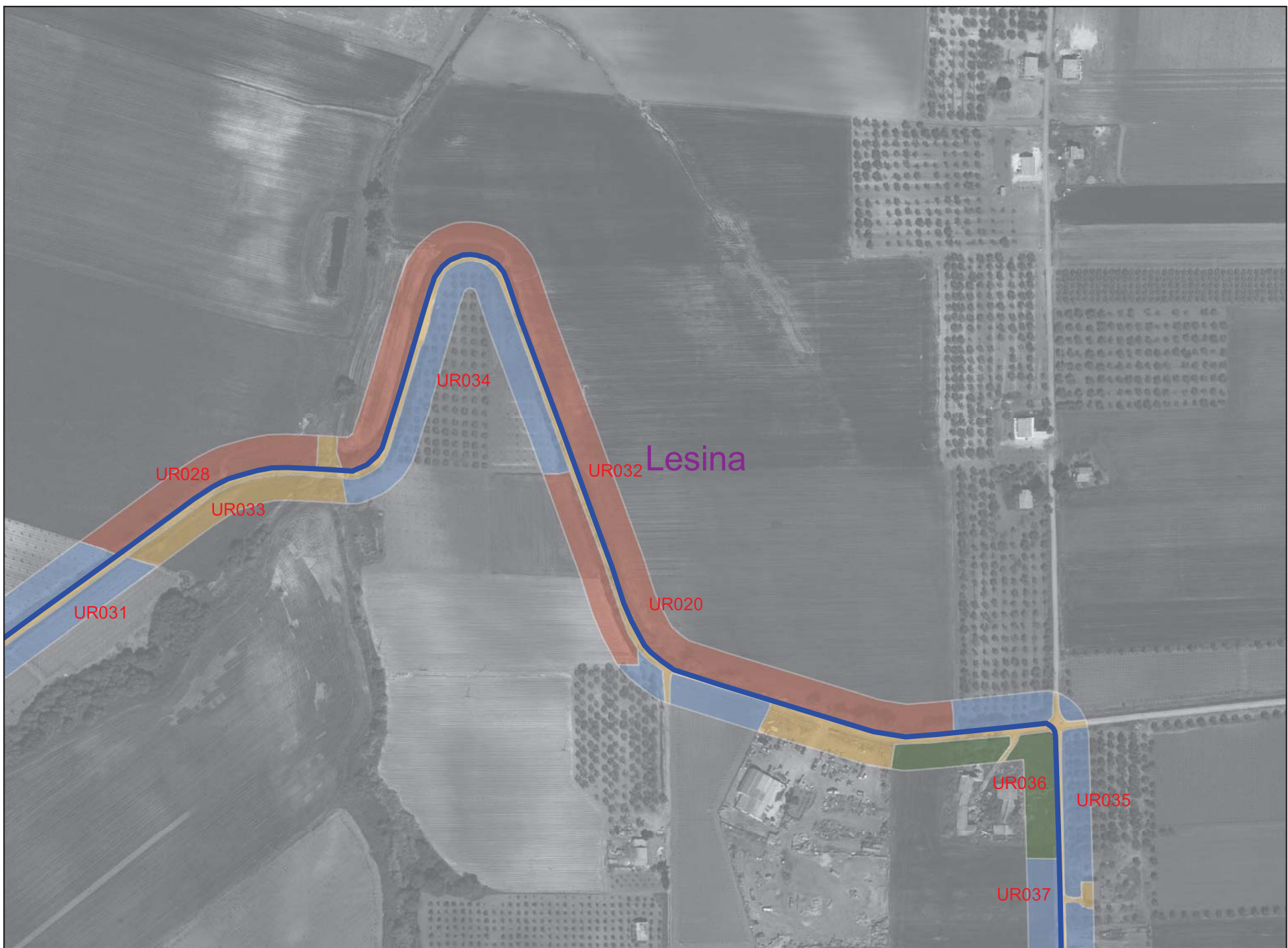
Google Satellite



Unità di ricognizione UR032 - Data 2023/10/07

Visibilità del suolo: 5

Copertura del suolo: superficie agricola utilizzata - Terreni arati e fresati



Legenda

RICOGNIZIONI E SCAVI

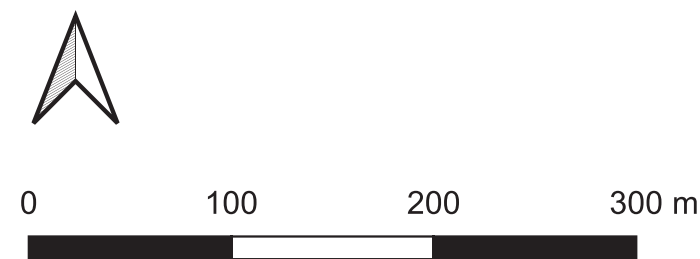
D_RCG_multipolygon (visibilità) [62]

- 0 (area non accessibile) [3]
- 1 [7]
- 2 [12]
- 3 [17]
- 4 [2]
- 5 [21]

COMUNI

- Comuni_WGS84

Google Satellite

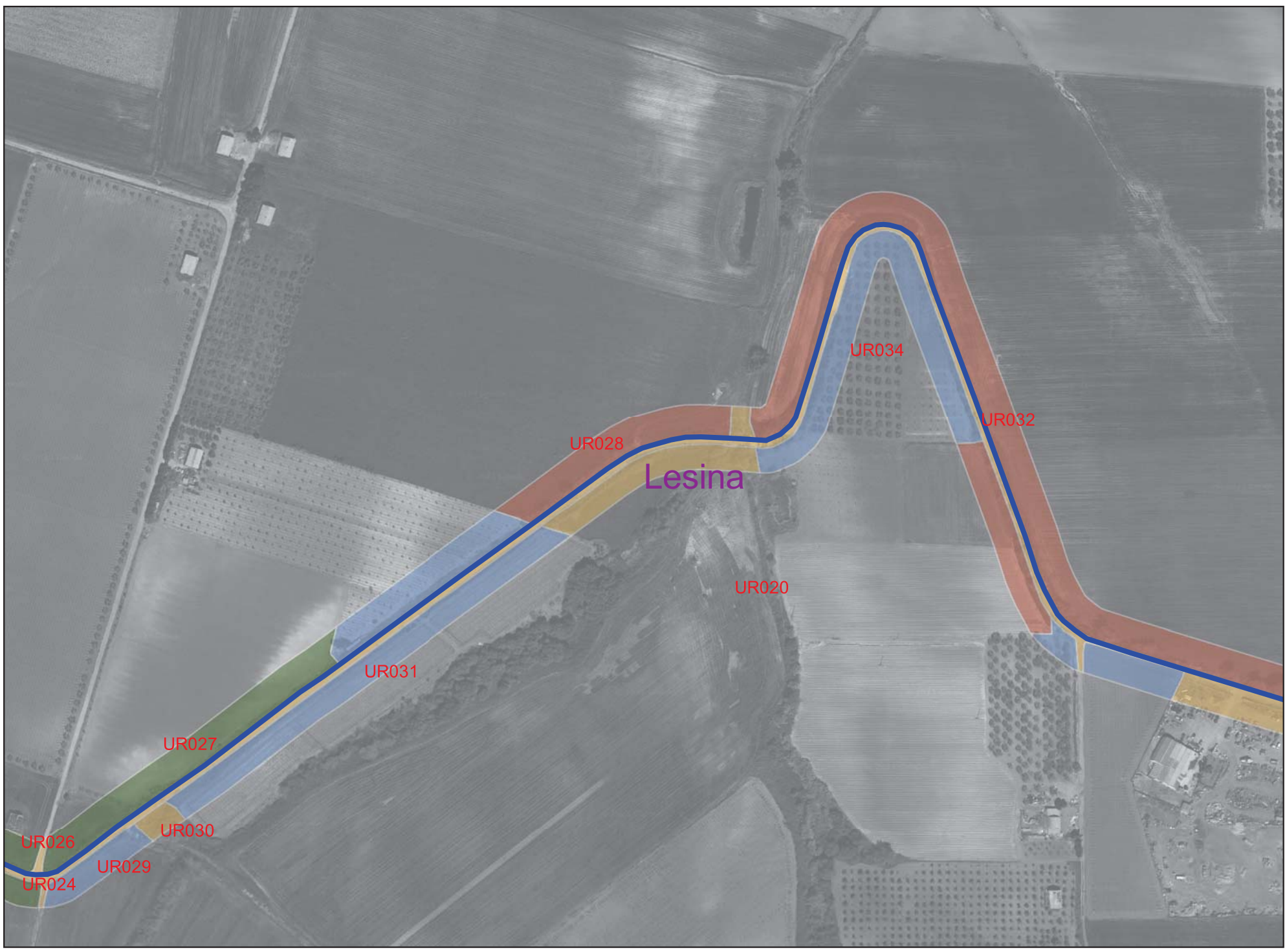


Ricognizione bdb690d729004f2ba6b771d187dc7caf

Unità di ricognizione UR033 - Data 2023/10/07

Visibilità del suolo: 1

Copertura del suolo: superficie boscata e ambiente seminaturale - Cespuglieti e arbusteti



Legenda

RICOGNIZIONI E SCAVI

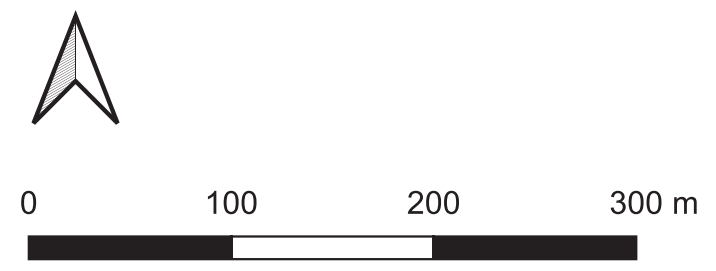
D_RCG_multipolygon (visibilità) [62]

- 0 (area non accessibile) [3]
- 1 [7]
- 2 [12]
- 3 [17]
- 4 [2]
- 5 [21]

COMUNI

- Comuni_WGS84

Google Satellite

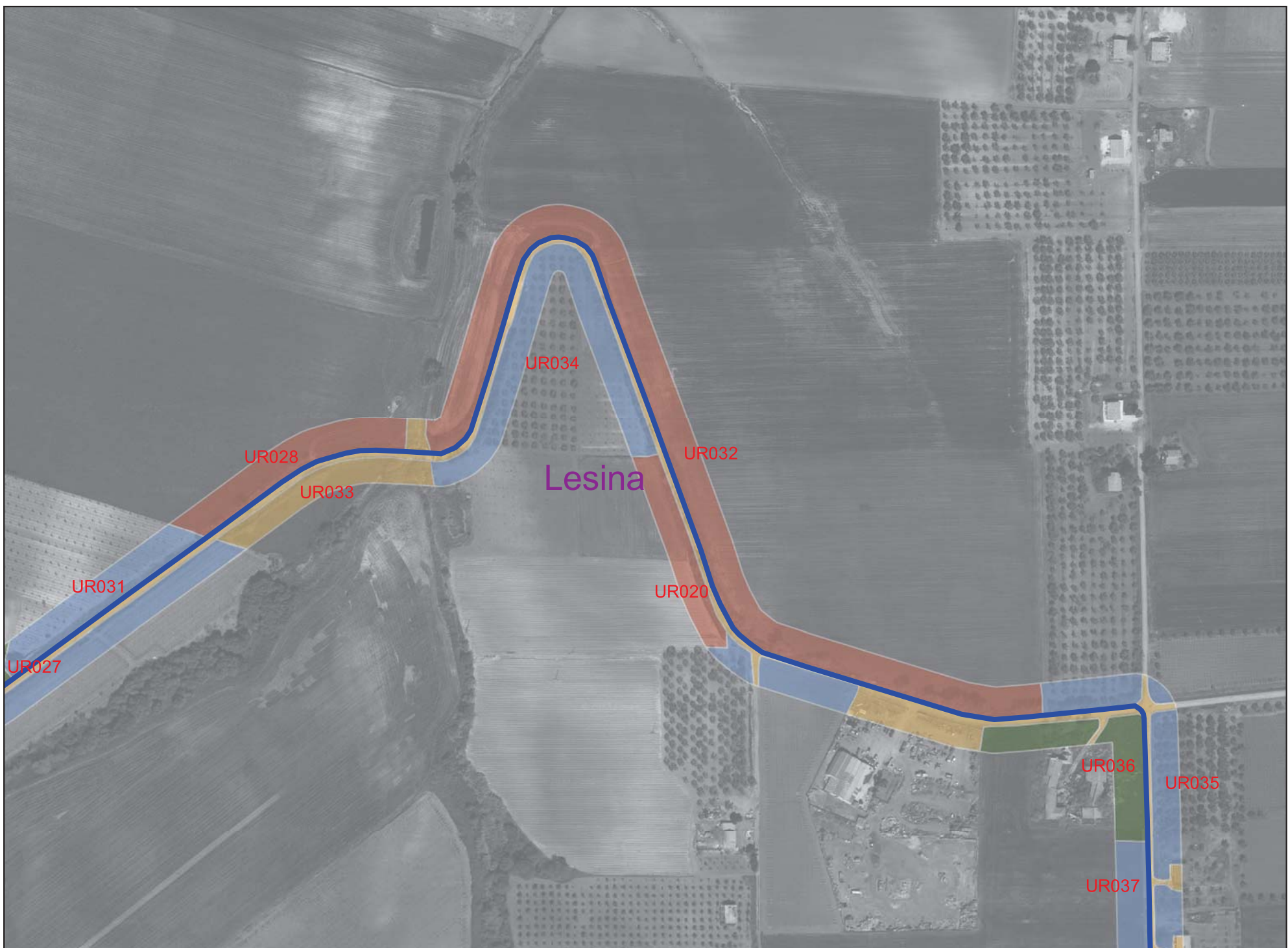


Ricognizione bdb690d729004f2ba6b771d187dc7caf

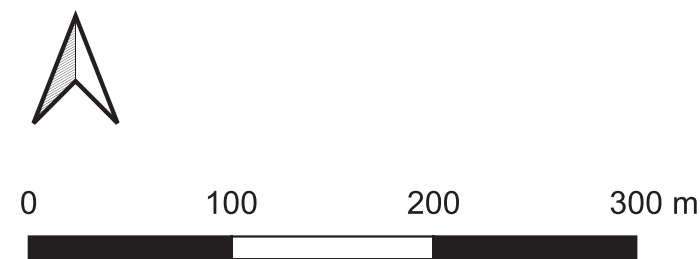
Unità di ricognizione UR034 - Data 2023/10/07

Visibilità del suolo: 3

Copertura del suolo: superficie agricola utilizzata - Vigneti e uliveti



- Legenda
- RICOGNIZIONI E SCAVI
- D_RCG_multipolygon (visibilità) [62]
- 0 (area non accessibile) [3]
 - 1 [7]
 - 2 [12]
 - 3 [17]
 - 4 [2]
 - 5 [21]
- COMUNI
- Comuni_WGS84
- Google Satellite



Ricognizione bdb690d729004f2ba6b771d187dc7caf

Unità di ricognizione UR035 - Data 2023/10/07

Visibilità del suolo: 3

Copertura del suolo: superficie agricola utilizzata - Vigneti e uliveti



Legenda

RICOGNIZIONI E SCAVI

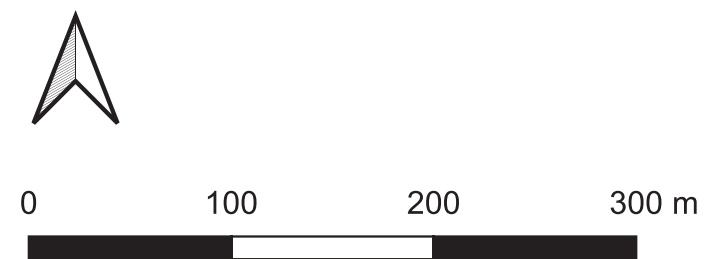
D_RCG_multipolygon (visibilità) [62]

- 0 (area non accessibile) [3]
- 1 [7]
- 2 [12]
- 3 [17]
- 4 [2]
- 5 [21]

COMUNI

- Comuni_WGS84

Google Satellite

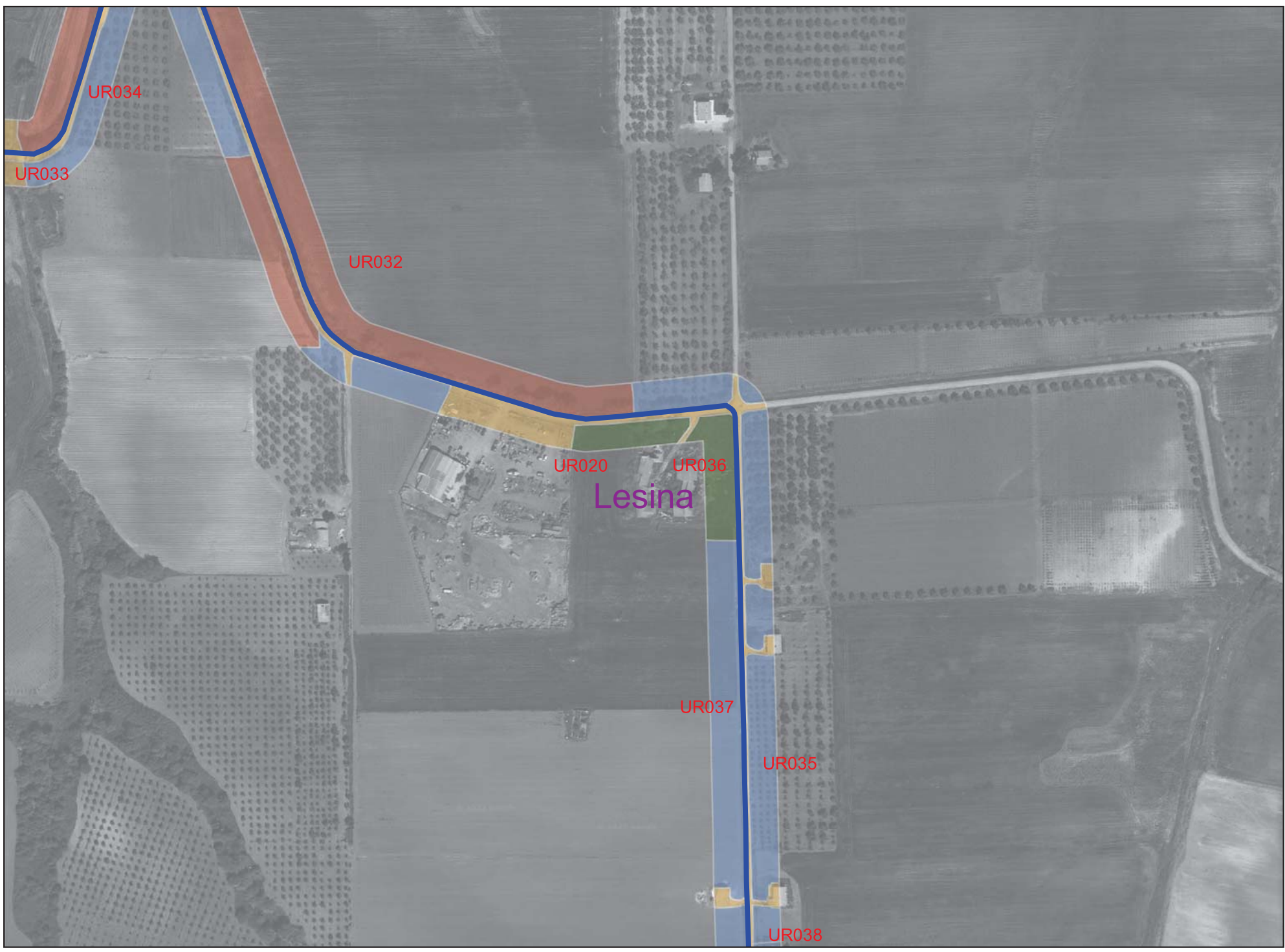


Ricognizione bdb690d729004f2ba6b771d187dc7caf

Unità di ricognizione UR036 - Data 2023/10/07

Visibilità del suolo: 2

Copertura del suolo: superficie boscata e ambiente seminaturale - Terreni incolti



Legenda

RICOGNIZIONI E SCAVI

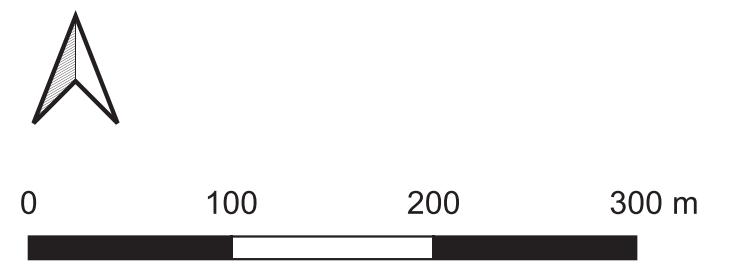
D_RCG_multipolygon (visibilità) [62]

- 0 (area non accessibile) [3]
- 1 [7]
- 2 [12]
- 3 [17]
- 4 [2]
- 5 [21]

COMUNI

- Comuni_WGS84

Google Satellite




Ricognizione bdb690d729004f2ba6b771d187dc7caf

Unità di ricognizione UR037 - Data 2023/10/07

Visibilità del suolo: 3

Copertura del suolo: superficie agricola utilizzata - Terreni coltivati a fieno



Legenda

RICOGNIZIONI E SCAVI

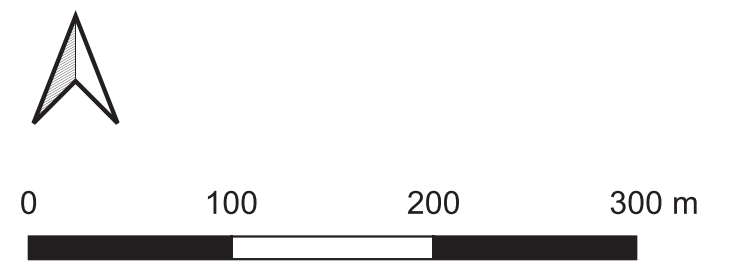
D_RCG_multipolygon (visibilità) [62]

- 0 (area non accessibile) [3]
- 1 [7]
- 2 [12]
- 3 [17]
- 4 [2]
- 5 [21]

COMUNI

- Comuni_WGS84

Google Satellite




Ricognizione bdb690d729004f2ba6b771d187dc7caf

Unità di ricognizione UR038 - Data 2023/10/07

Visibilità del suolo: 3

Copertura del suolo: superficie agricola utilizzata - Uliveti



Legenda

RICOGNIZIONI E SCAVI

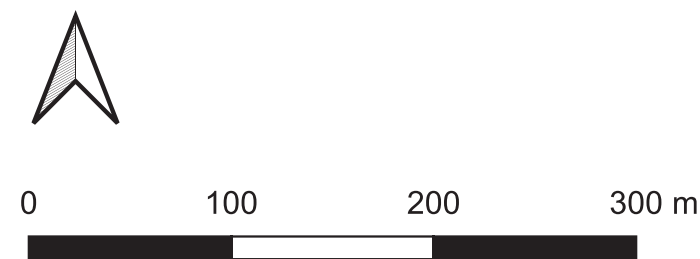
D_RCG_multipolygon (visibilità) [62]

- 0 (area non accessibile) [3]
- 1 [7]
- 2 [12]
- 3 [17]
- 4 [2]
- 5 [21]

COMUNI

- Comuni_WGS84

Google Satellite



Ricognizione bdb690d729004f2ba6b771d187dc7caf

Unità di ricognizione UR040 - Data 2023/10/07

Visibilità del suolo: 2

Copertura del suolo: superficie boscata e ambiente seminaturale - Terreno incolto



Legenda

RICOGNIZIONI E SCAVI

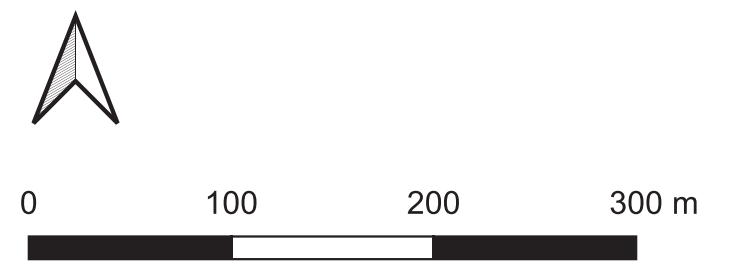
D_RCG_multipolygon (visibilità) [62]

- 0 (area non accessibile) [3]
- 1 [7]
- 2 [12]
- 3 [17]
- 4 [2]
- 5 [21]

COMUNI

- Comuni_WGS84

Google Satellite

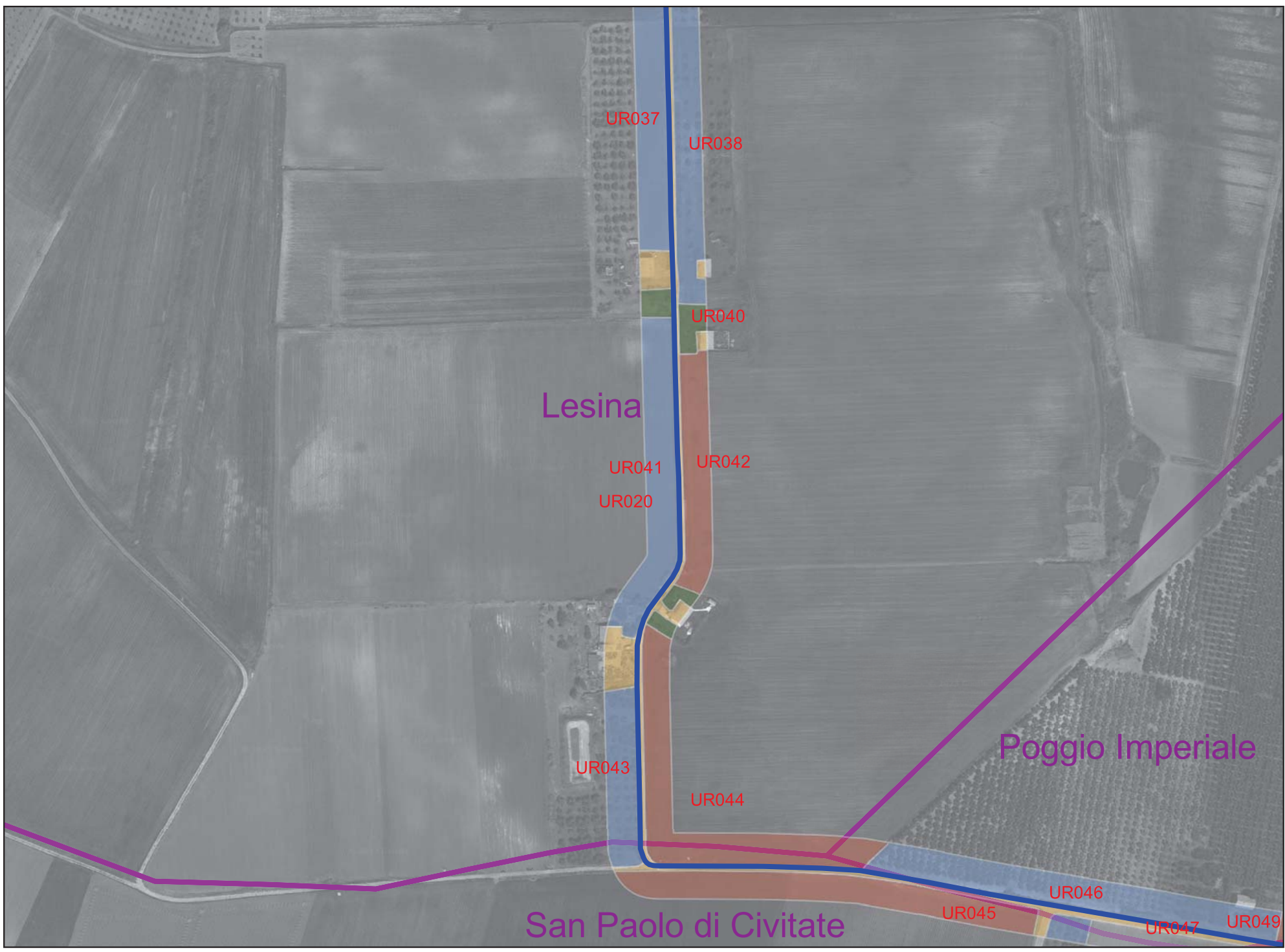


Ricognizione bdb690d729004f2ba6b771d187dc7caf

Unità di ricognizione UR041 - Data 2023/10/07

Visibilità del suolo: 3

Copertura del suolo: superficie agricola utilizzata - Uliveti



Legenda

RICOGNIZIONI E SCAVI

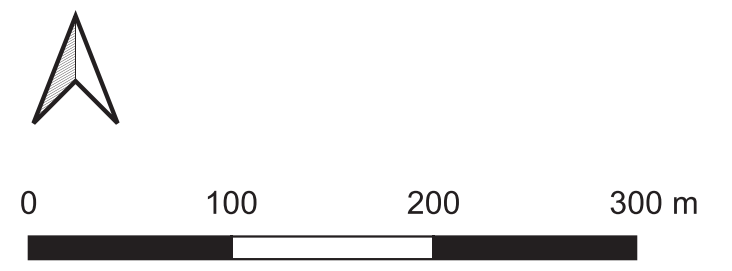
D_RCG_multipolygon (visibilità) [62]

- 0 (area non accessibile) [3]
- 1 [7]
- 2 [12]
- 3 [17]
- 4 [2]
- 5 [21]

COMUNI

- Comuni_WGS84

Google Satellite



Ricognizione bdb690d729004f2ba6b771d187dc7caf

Unità di ricognizione UR042 - Data 2023/10/07

Visibilità del suolo: 5

Copertura del suolo: superficie agricola utilizzata - Terreni fresati



Legenda

RICOGNIZIONI E SCAVI

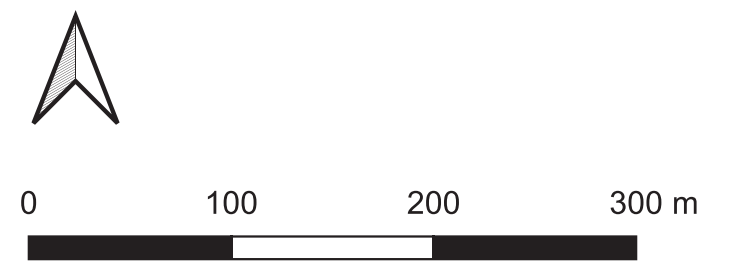
D_RCG_multipolygon (visibilità) [62]

- 0 (area non accessibile) [3]
- 1 [7]
- 2 [12]
- 3 [17]
- 4 [2]
- 5 [21]

COMUNI

- Comuni_WGS84

Google Satellite



Ricognizione bdb690d729004f2ba6b771d187dc7caf

Unità di ricognizione UR043 - Data 2023/10/07

Visibilità del suolo: 3

Copertura del suolo: superficie agricola utilizzata - Uliveti



Legenda

RICOGNIZIONI E SCAVI

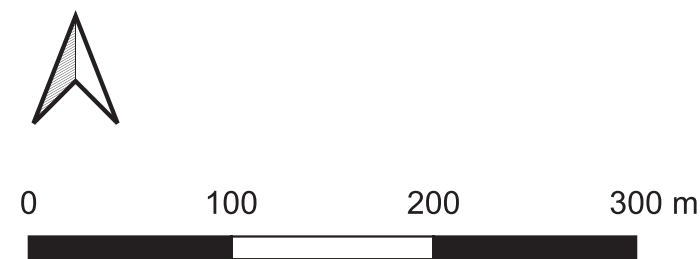
D_RCG_multipolygon (visibilità) [62]

- 0 (area non accessibile) [3]
- 1 [7]
- 2 [12]
- 3 [17]
- 4 [2]
- 5 [21]

COMUNI

- Comuni_WGS84

Google Satellite



Ricognizione bdb690d729004f2ba6b771d187dc7caf

Unità di ricognizione UR044 - Data 2023/10/07

Visibilità del suolo: 5

Copertura del suolo: superficie agricola utilizzata - Terreni fresati



Legenda

RICOGNIZIONI E SCAVI

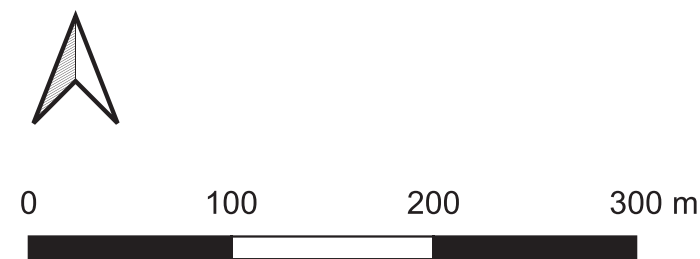
D_RCG_multipolygon (visibilità) [62]

- 0 (area non accessibile) [3]
- 1 [7]
- 2 [12]
- 3 [17]
- 4 [2]
- 5 [21]

COMUNI

- Comuni_WGS84

Google Satellite

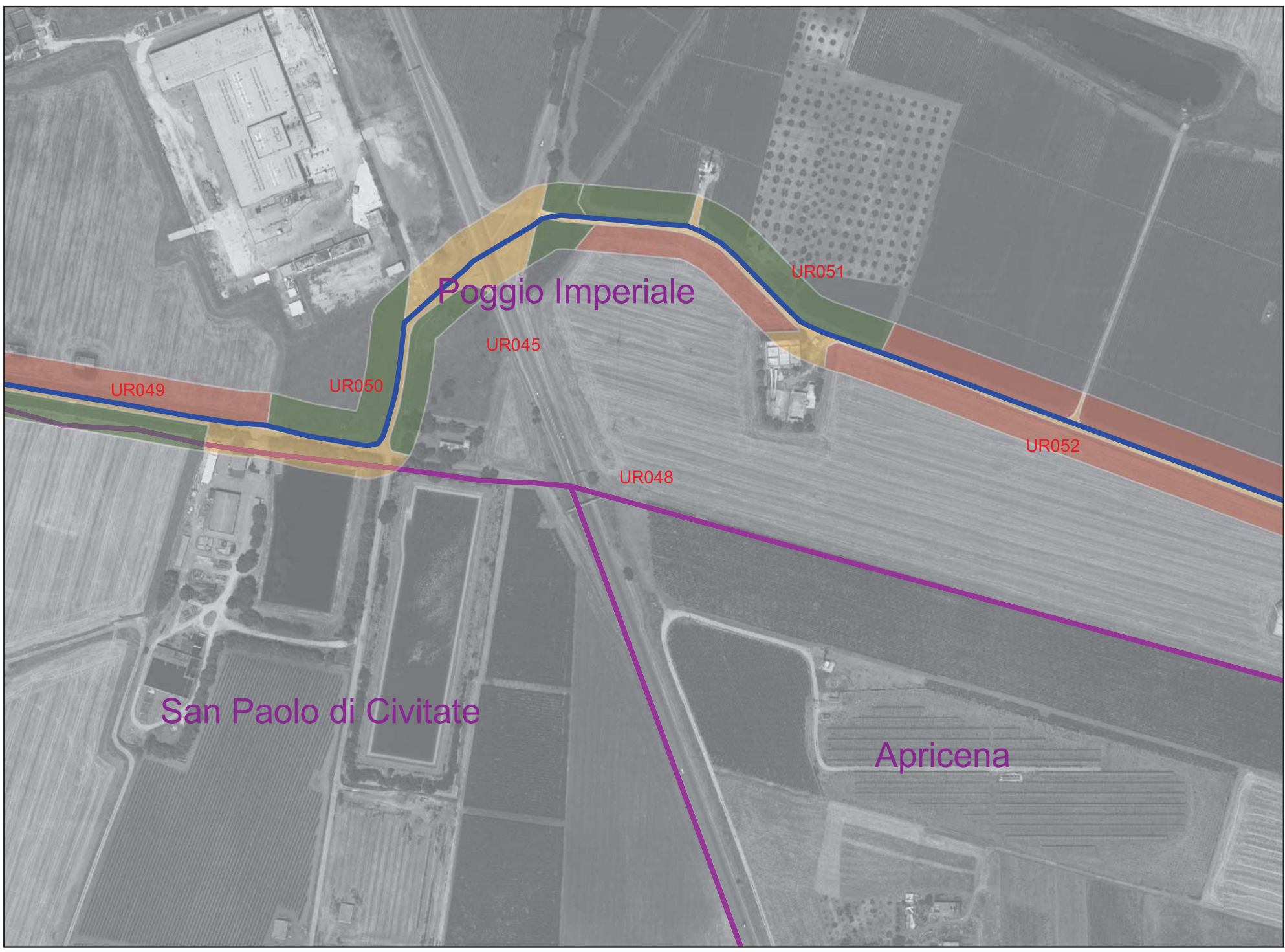


Ricognizione bdb690d729004f2ba6b771d187dc7caf

Unità di ricognizione UR045 - Data 2023/10/07

Visibilità del suolo: 1

Copertura del suolo: superficie artificiale - Rete stradale, sterrato, pale eoliche e aree edificate



Legenda

RICOGNIZIONI E SCAVI

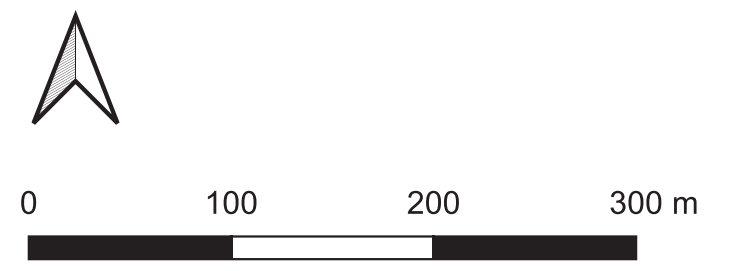
D_RCG_multipolygon (visibilità) [62]

- 0 (area non accessibile) [3]
- 1 [7]
- 2 [12]
- 3 [17]
- 4 [2]
- 5 [21]

COMUNI

- Comuni_WGS84

Google Satellite

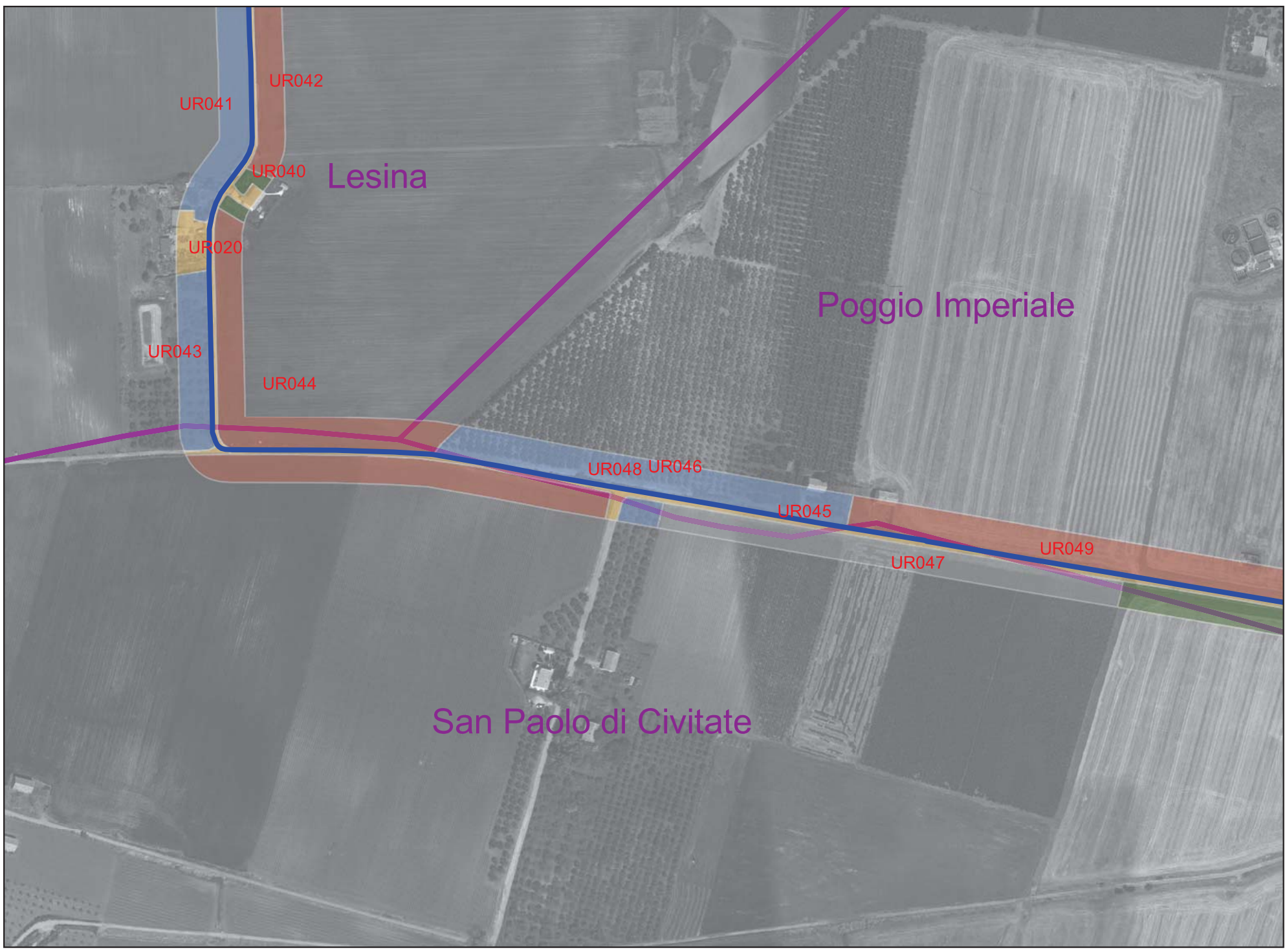


Ricognizione bdb690d729004f2ba6b771d187dc7caf

Unità di ricognizione UR046 - Data 2023/10/07

Visibilità del suolo: 3

Copertura del suolo: superficie agricola utilizzata - Uliveti



Legenda

RICOGNIZIONI E SCAVI

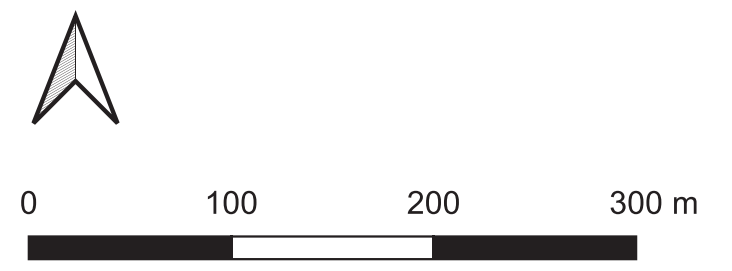
D_RCG_multipolygon (visibilità) [62]

- 0 (area non accessibile) [3]
- 1 [7]
- 2 [12]
- 3 [17]
- 4 [2]
- 5 [21]

COMUNI

- Comuni_WGS84

Google Satellite

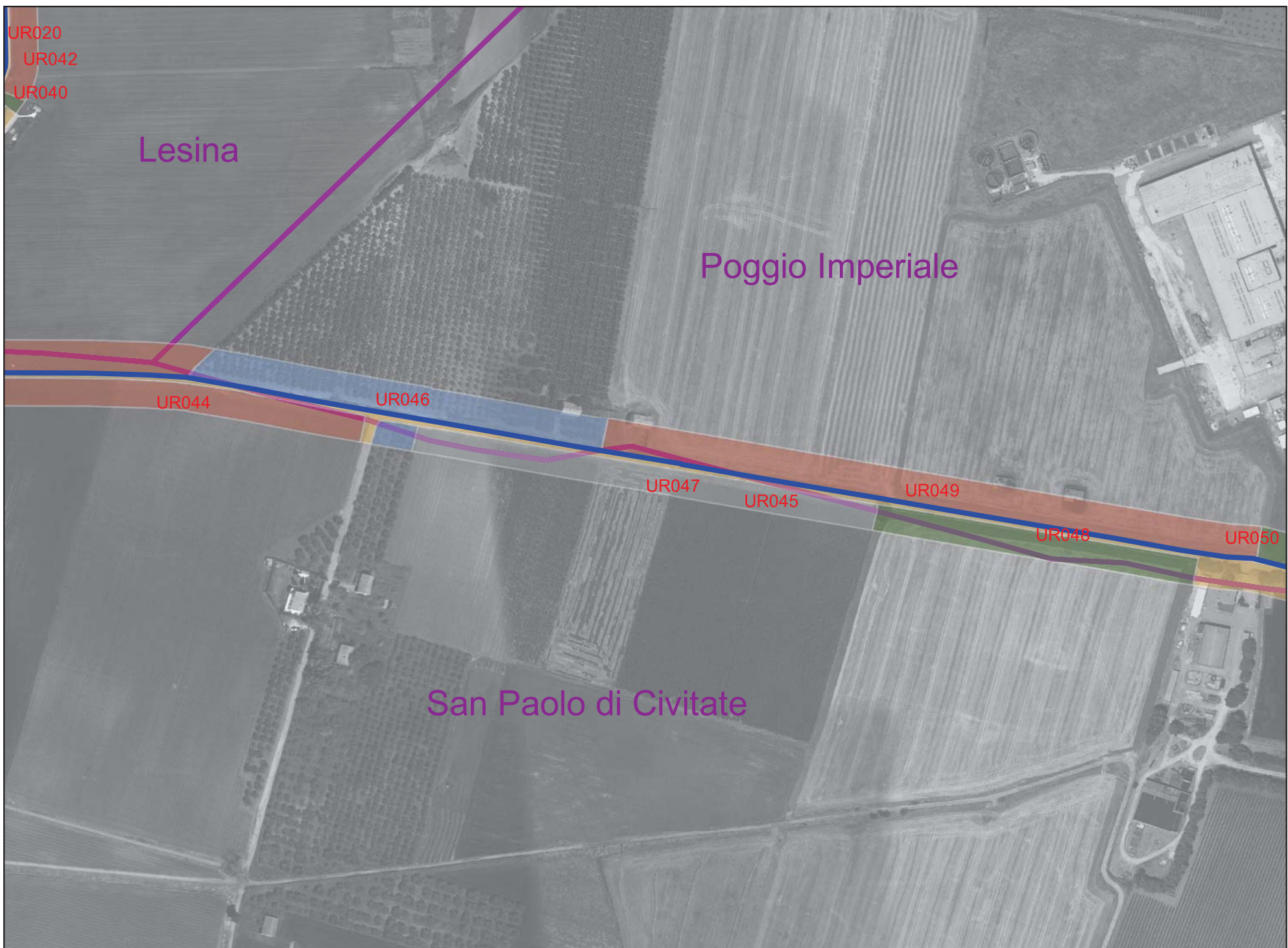


Ricognizione bdb690d729004f2ba6b771d187dc7caf

Unità di ricognizione UR047 - Data 2023/10/07

Visibilità del suolo: 0 (area non accessibile)

Copertura del suolo: superficie agricola utilizzata - Terreni coltivati con asparagi



Legenda

RICOGNIZIONI E SCAVI

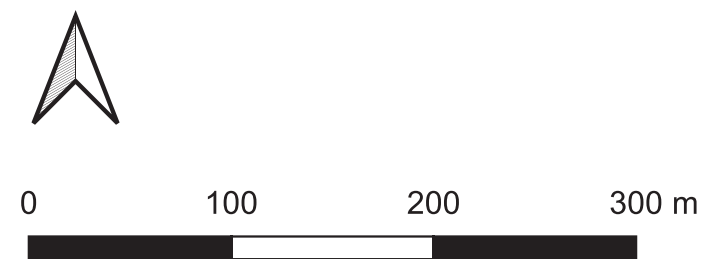
D_RCG_multipolygon (visibilità) [62]

- 0 (area non accessibile) [3]
- 1 [7]
- 2 [12]
- 3 [17]
- 4 [2]
- 5 [21]

COMUNI

- Comuni_WGS84

Google Satellite

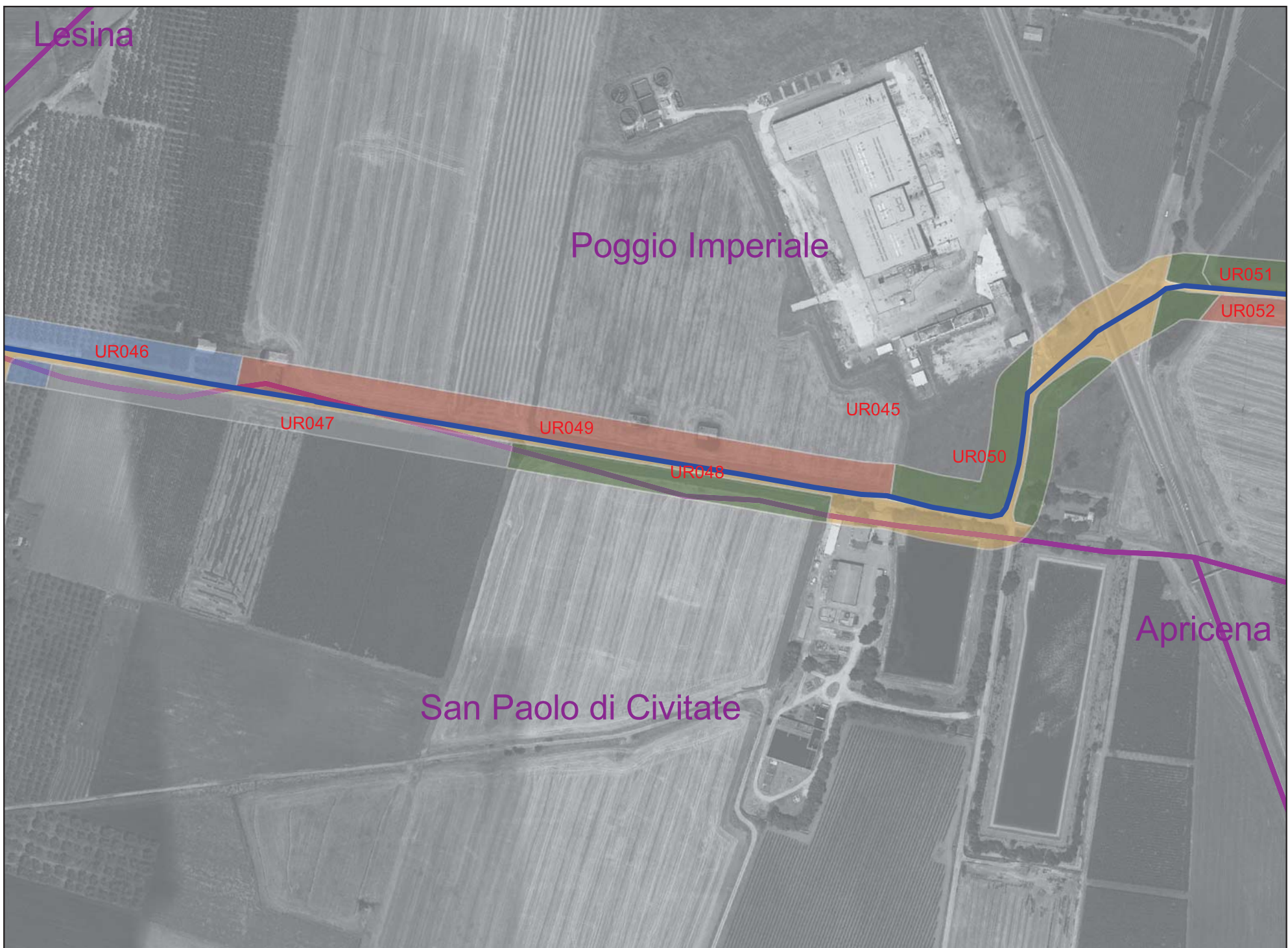


Ricognizione bdb690d729004f2ba6b771d187dc7caf

Unità di ricognizione UR048 - Data 2023/10/07

Visibilità del suolo: 2

Copertura del suolo: superficie agricola utilizzata - Terreni coltivati a fieno



Legenda

RICOGNIZIONI E SCAVI

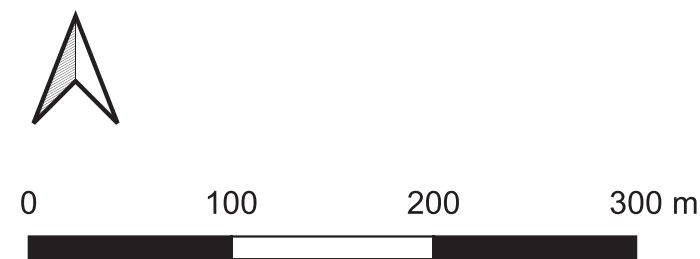
D_RCG_multipolygon (visibilità) [62]

- 0 (area non accessibile) [3]
- 1 [7]
- 2 [12]
- 3 [17]
- 4 [2]
- 5 [21]

COMUNI

- Comuni_WGS84

Google Satellite

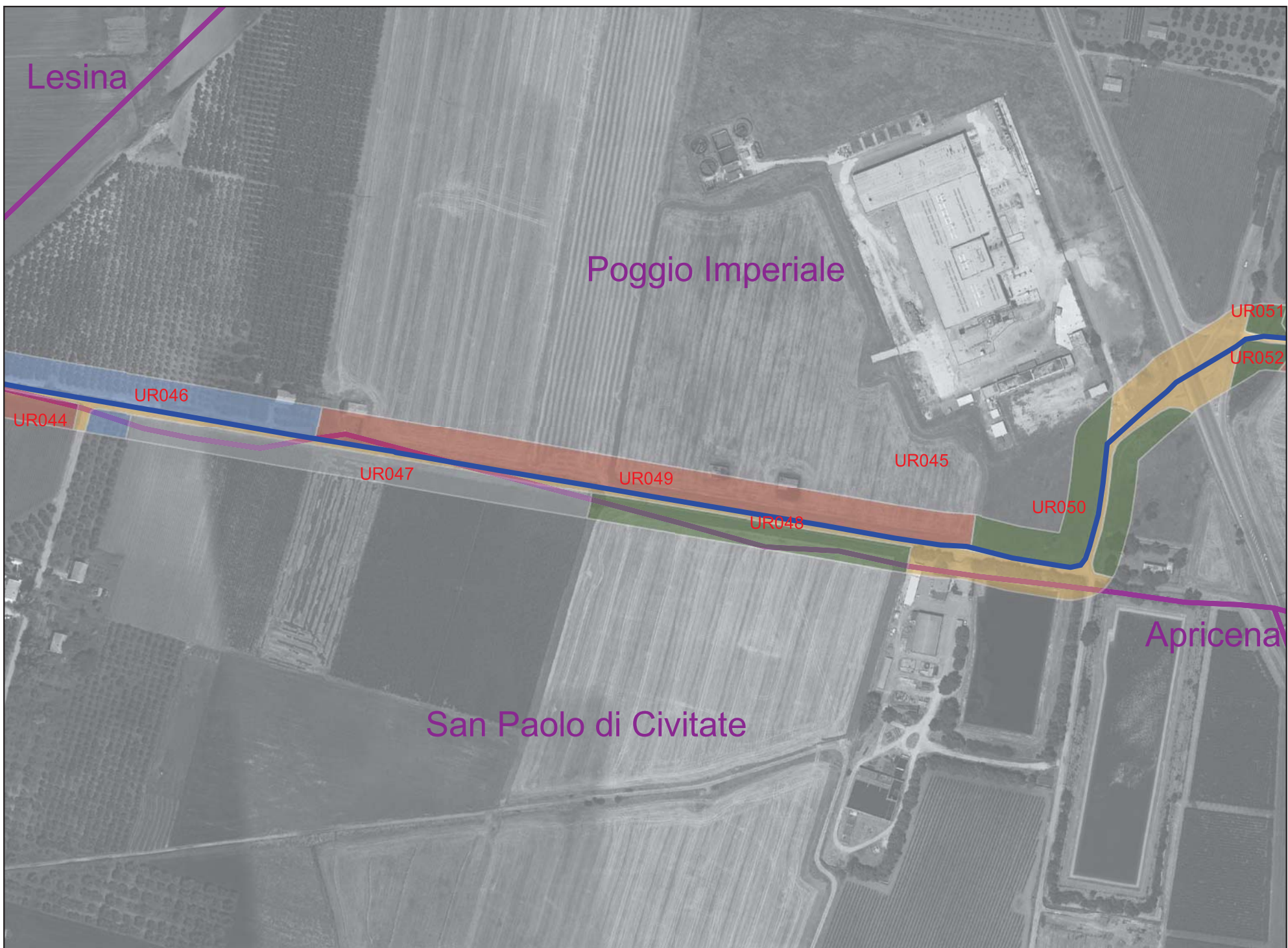


Ricognizione bdb690d729004f2ba6b771d187dc7caf

Unità di ricognizione UR049 - Data 2023/10/07

Visibilità del suolo: 5

Copertura del suolo: superficie agricola utilizzata - Terreni fresati



Legenda

RICOGNIZIONI E SCAVI

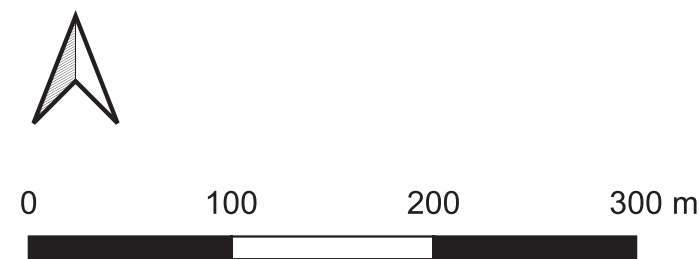
D_RCG_multipolygon (visibilità) [62]

- 0 (area non accessibile) [3]
- 1 [7]
- 2 [12]
- 3 [17]
- 4 [2]
- 5 [21]

COMUNI

- Comuni_WGS84

Google Satellite

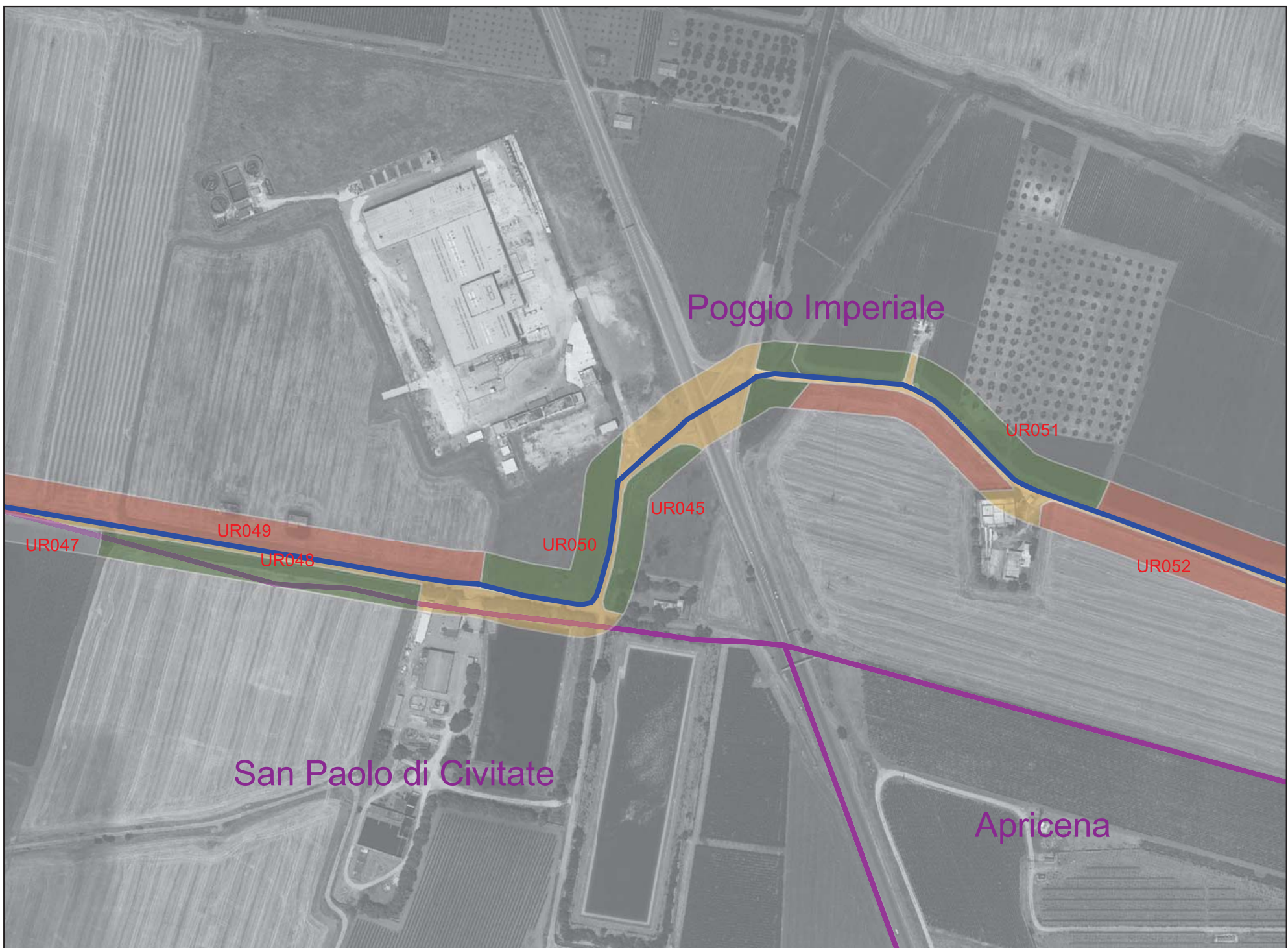


Ricognizione bdb690d729004f2ba6b771d187dc7caf

Unità di ricognizione UR050 - Data 2023/10/07

Visibilità del suolo: 2

Copertura del suolo: superficie boscata e ambiente seminaturale - Terreni incolti



Legenda

RICOGNIZIONI E SCAVI

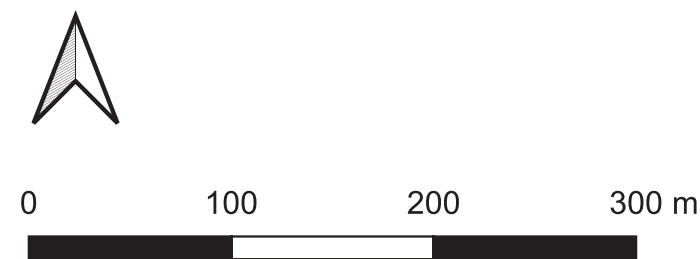
D_RCG_multipolygon (visibilità) [62]

- 0 (area non accessibile) [3]
- 1 [7]
- 2 [12]
- 3 [17]
- 4 [2]
- 5 [21]

COMUNI

- Comuni_WGS84

Google Satellite

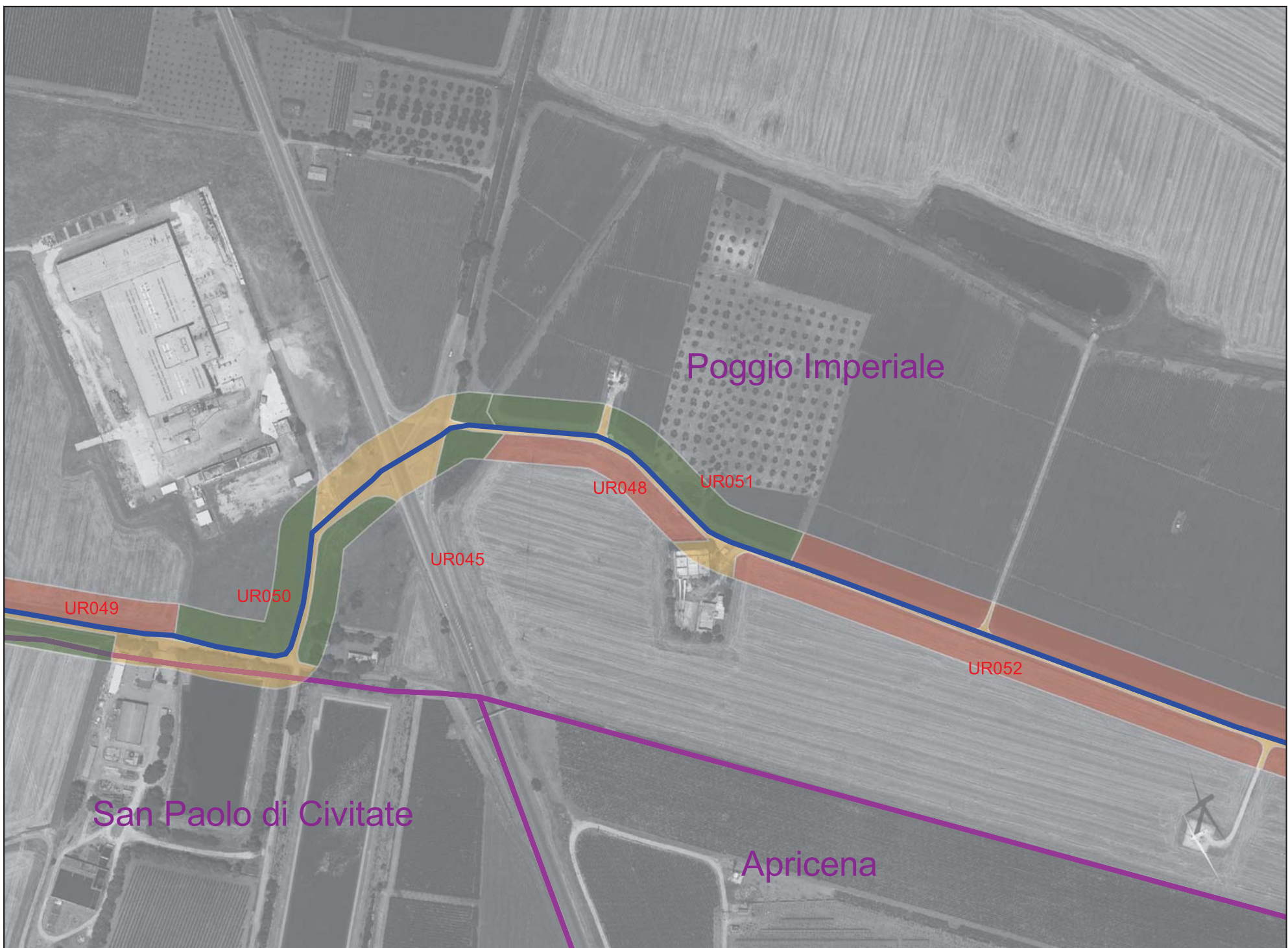


Ricognizione bdb690d729004f2ba6b771d187dc7caf

Unità di ricognizione UR051 - Data 2023/10/07

Visibilità del suolo: 2

Copertura del suolo: superficie agricola utilizzata - Uliveti



Legenda

RICOGNIZIONI E SCAVI

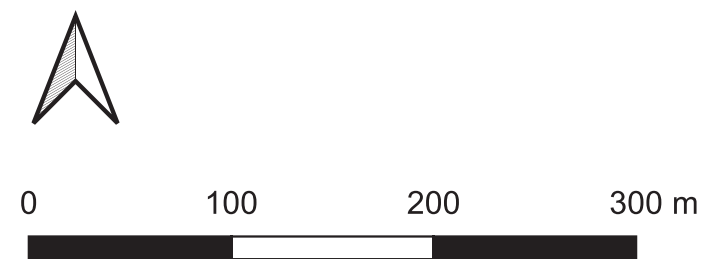
D_RCG_multipolygon (visibilità) [62]

- 0 (area non accessibile) [3]
- 1 [7]
- 2 [12]
- 3 [17]
- 4 [2]
- 5 [21]

COMUNI

- Comuni_WGS84

Google Satellite

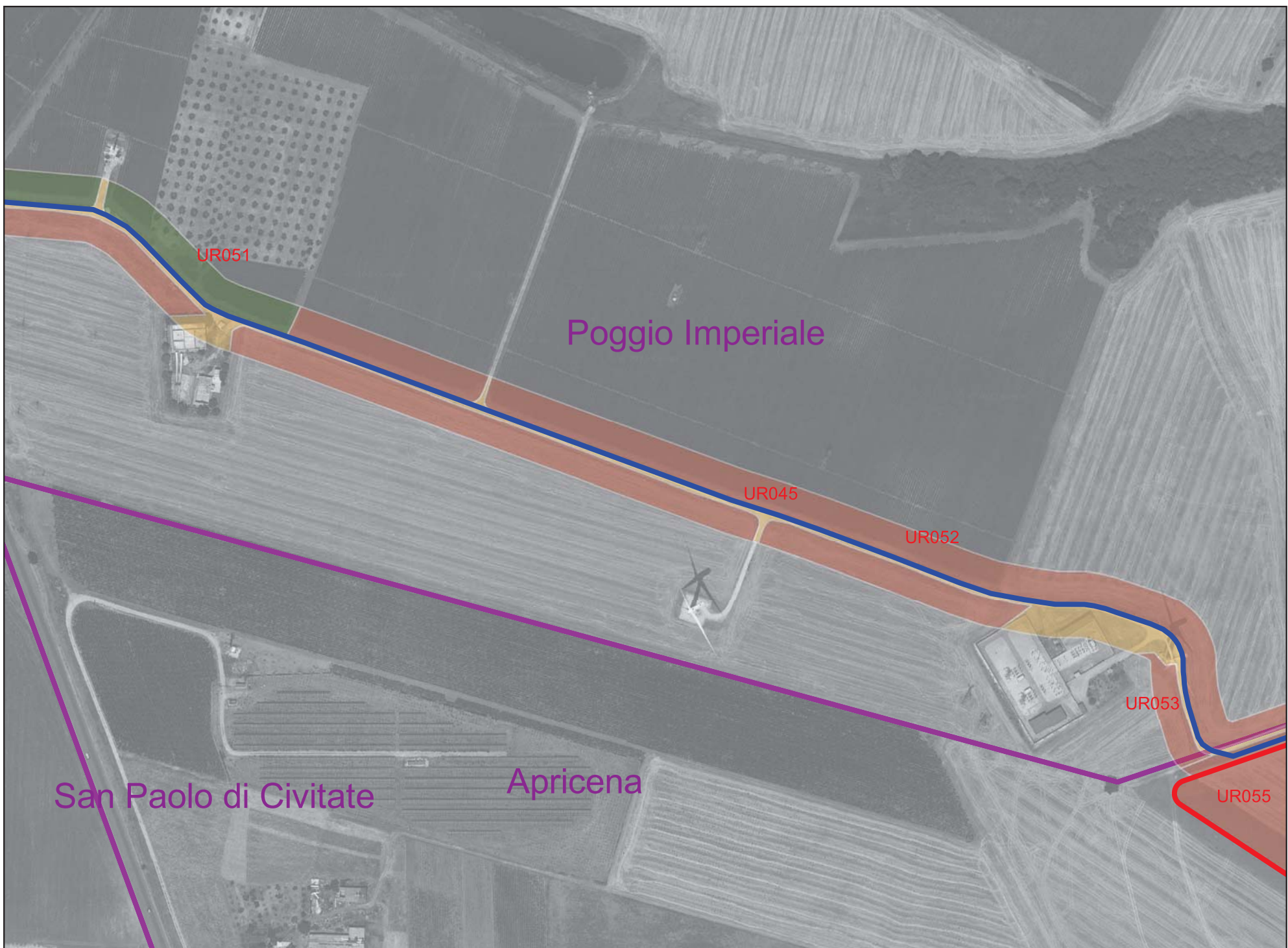


Ricognizione bdb690d729004f2ba6b771d187dc7caf

Unità di ricognizione UR052 - Data 2023/10/07

Visibilità del suolo: 5

Copertura del suolo: superficie agricola utilizzata - Terreni arati



Legenda

RICOGNIZIONI E SCAVI

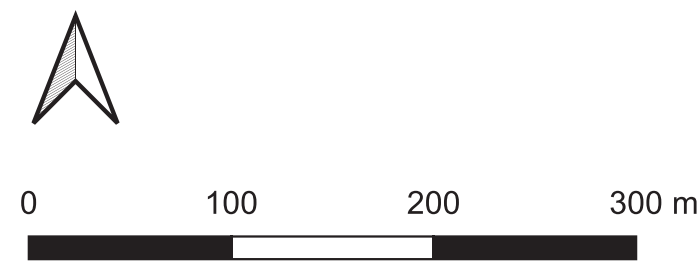
D_RCG_multipolygon (visibilità) [62]

- 0 (area non accessibile) [3]
- 1 [7]
- 2 [12]
- 3 [17]
- 4 [2]
- 5 [21]

COMUNI

- Comuni_WGS84

Google Satellite

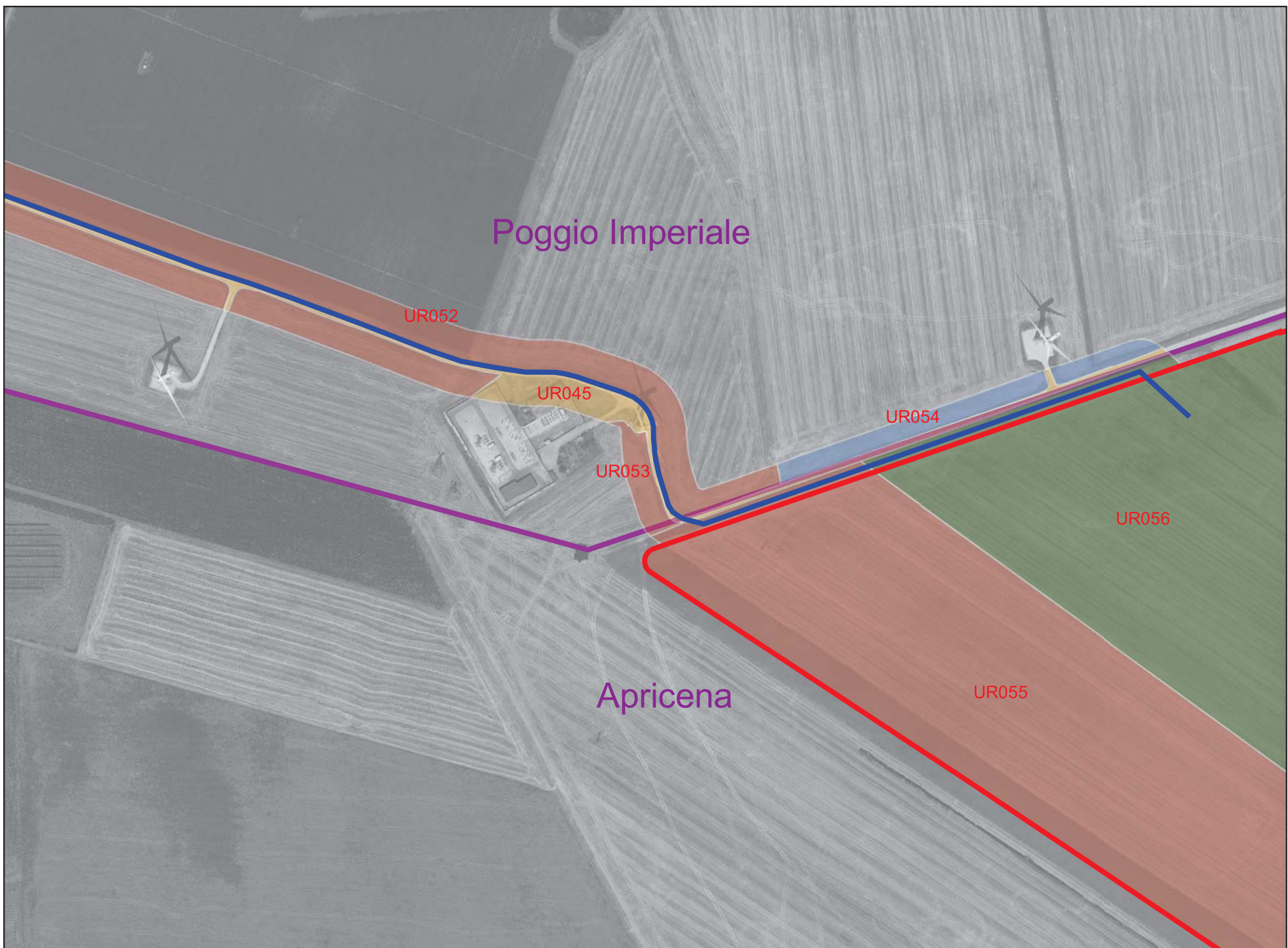


Ricognizione bdb690d729004f2ba6b771d187dc7caf

Unità di ricognizione UR053 - Data 2023/10/07

Visibilità del suolo: 5

Copertura del suolo: superficie agricola utilizzata - Terreni arati



Legenda

RICOGNIZIONI E SCAVI

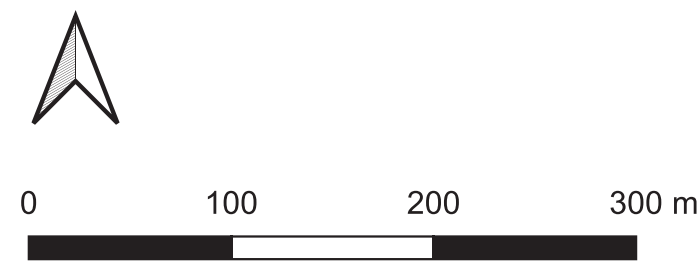
D_RCG_multipolygon (visibilità) [62]

- 0 (area non accessibile) [3]
- 1 [7]
- 2 [12]
- 3 [17]
- 4 [2]
- 5 [21]

COMUNI

- Comuni_WGS84

Google Satellite

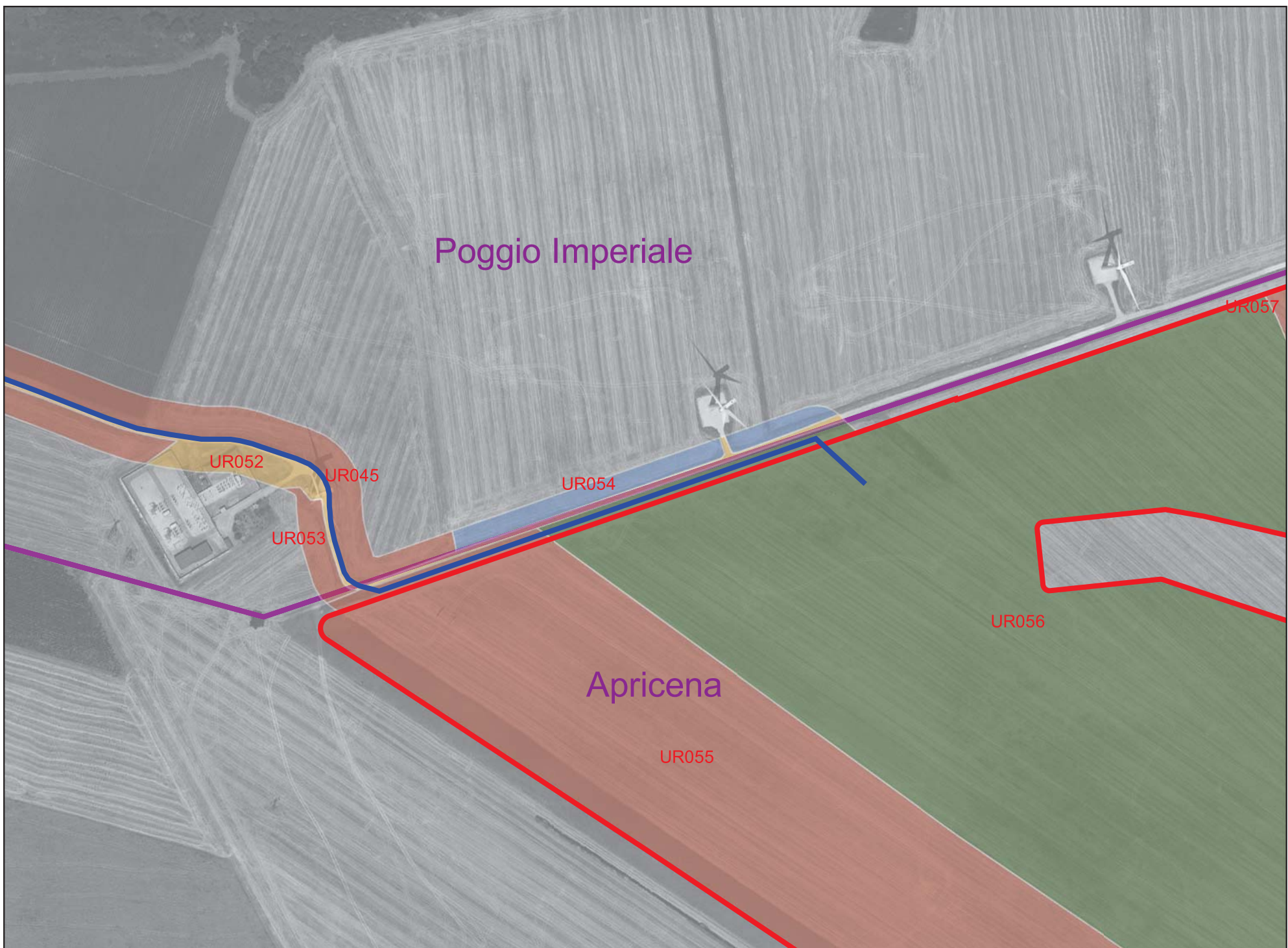


Ricognizione bdb690d729004f2ba6b771d187dc7caf

Unità di ricognizione UR054 - Data 2023/10/07

Visibilità del suolo: 3

Copertura del suolo: superficie agricola utilizzata - Terreni coltivati a fieno (mietuto)



Legenda

RICOGNIZIONI E SCAVI

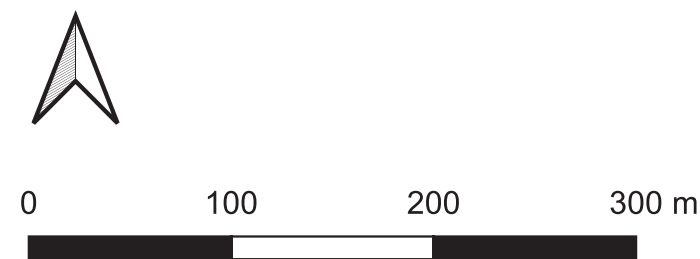
D_RCG_multipolygon (visibilità) [62]

- 0 (area non accessibile) [3]
- 1 [7]
- 2 [12]
- 3 [17]
- 4 [2]
- 5 [21]

COMUNI

- Comuni_WGS84

Google Satellite

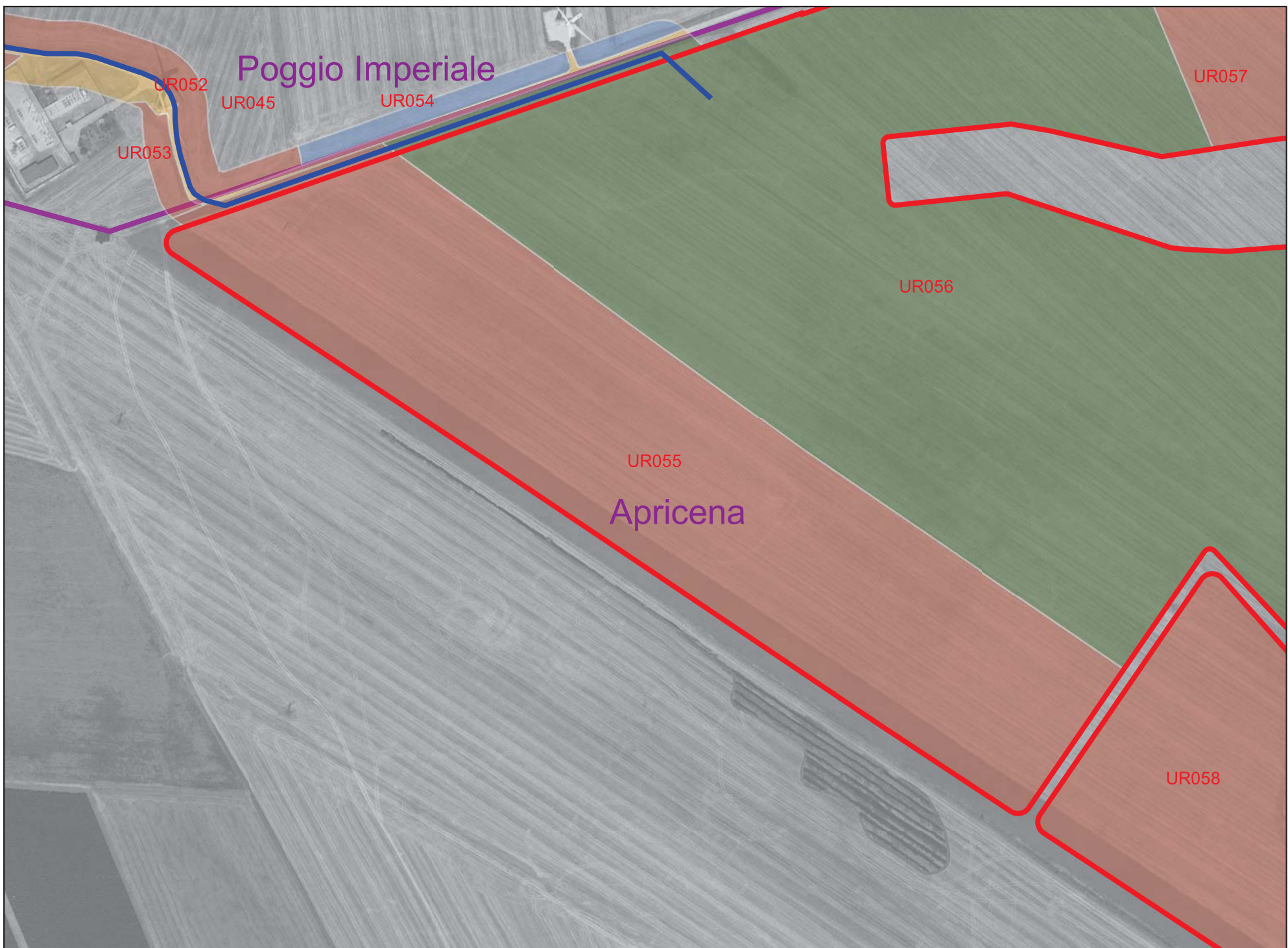


Ricognizione bdb690d729004f2ba6b771d187dc7caf

Unità di ricognizione UR055 - Data 2023/10/07

Visibilità del suolo: 5

Copertura del suolo: superficie agricola utilizzata - Terreni arato



Legenda

RICOGNIZIONI E SCAVI

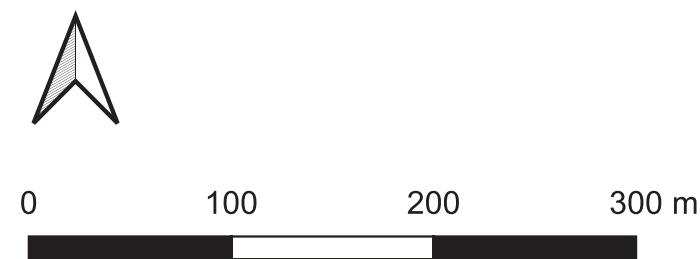
D_RCG_multipolygon (visibilità) [62]

- 0 (area non accessibile) [3]
- 1 [7]
- 2 [12]
- 3 [17]
- 4 [2]
- 5 [21]

COMUNI

- Comuni_WGS84

Google Satellite



Ricognizione bdb690d729004f2ba6b771d187dc7caf

Unità di ricognizione UR056 - Data 2023/10/07

Visibilità del suolo: 2

Copertura del suolo: superficie agricola utilizzata - Terreni coltivati a fieno (mietuto)



Legenda

RICOGNIZIONI E SCAVI

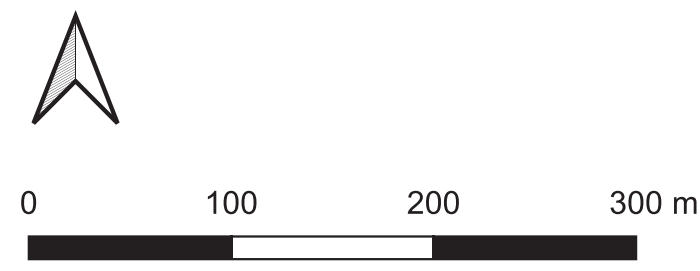
D_RCG_multipolygon (visibilità) [62]

- 0 (area non accessibile) [3]
- 1 [7]
- 2 [12]
- 3 [17]
- 4 [2]
- 5 [21]

COMUNI

- Comuni_WGS84

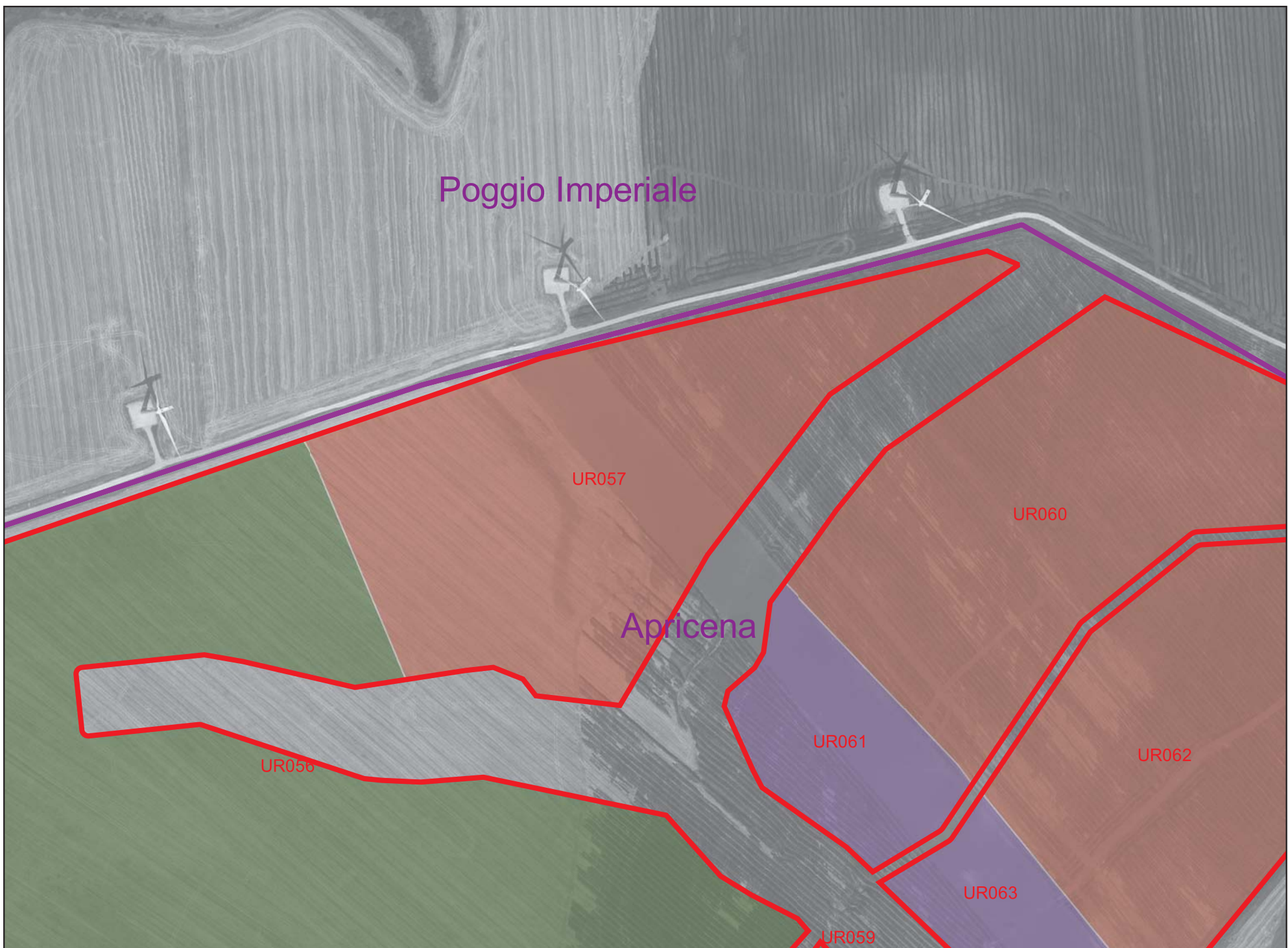
Google Satellite



Unità di ricognizione UR057 - Data 2023/10/07

Visibilità del suolo: 5

Copertura del suolo: superficie agricola utilizzata - Terreni arati



Legenda

RICOGNIZIONI E SCAVI

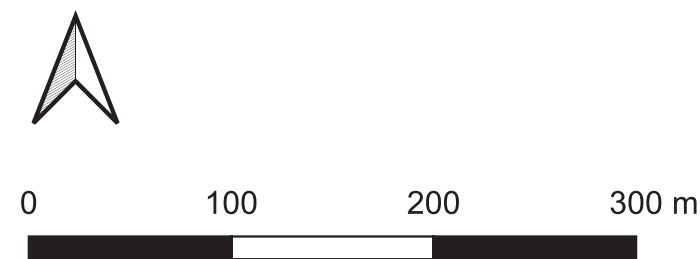
D_RCG_multipolygon (visibilità) [62]

- 0 (area non accessibile) [3]
- 1 [7]
- 2 [12]
- 3 [17]
- 4 [2]
- 5 [21]

COMUNI

- Comuni_WGS84

Google Satellite



Ricognizione bdb690d729004f2ba6b771d187dc7caf

Unità di ricognizione UR058 - Data 2023/10/07

Visibilità del suolo: 5

Copertura del suolo: superficie agricola utilizzata - Terreno arato



Legenda

RICOGNIZIONI E SCAVI

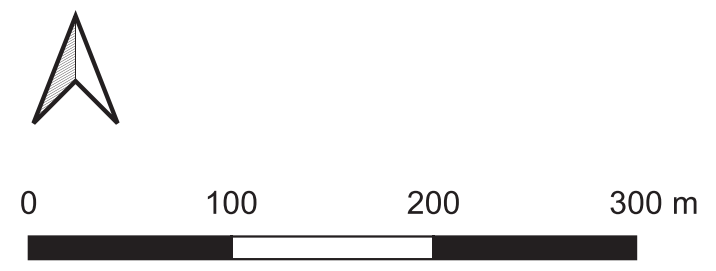
D_RCG_multipolygon (visibilità) [62]

- 0 (area non accessibile) [3]
- 1 [7]
- 2 [12]
- 3 [17]
- 4 [2]
- 5 [21]

COMUNI

- Comuni_WGS84

Google Satellite

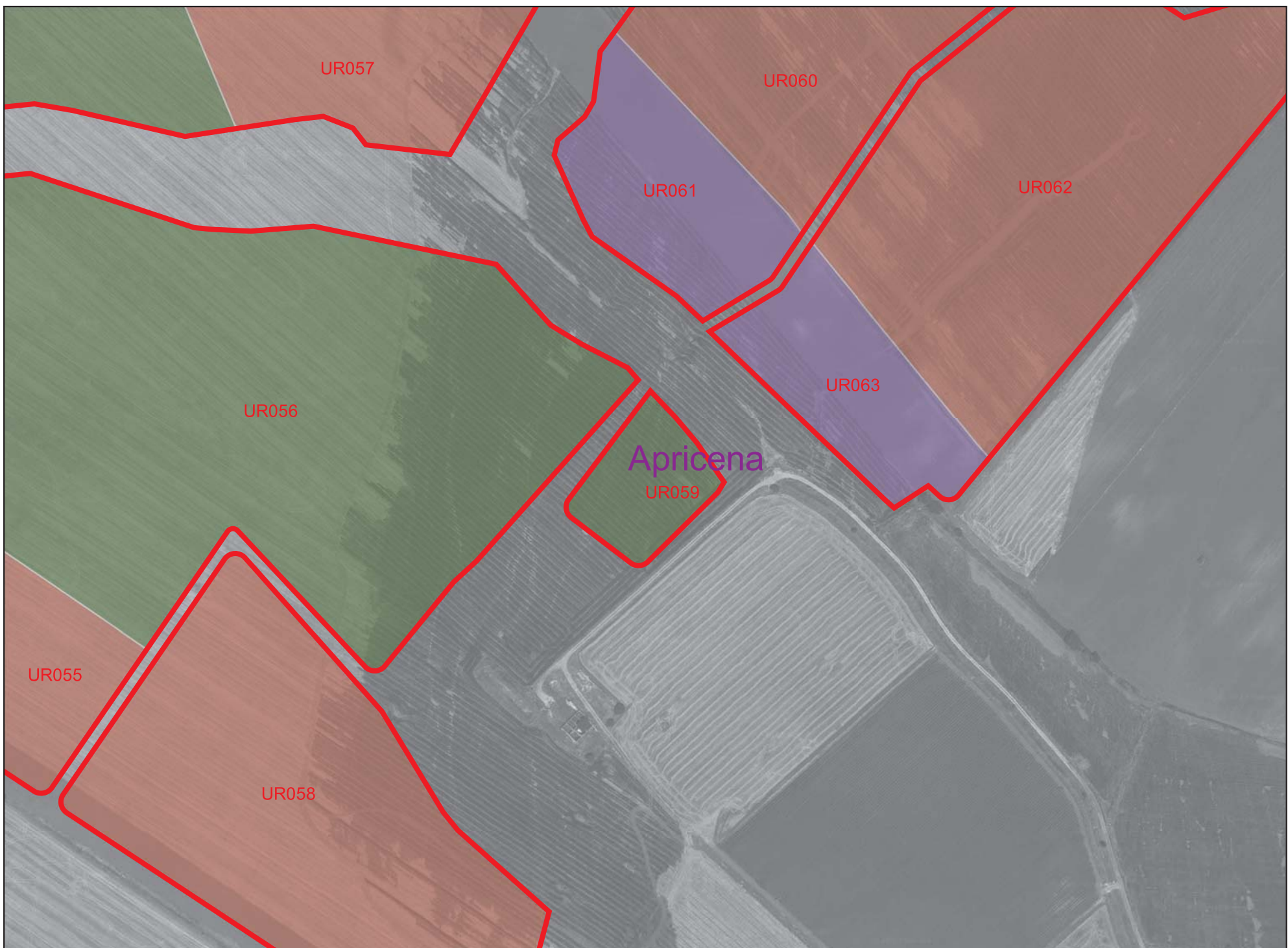


Ricognizione bdb690d729004f2ba6b771d187dc7caf

Unità di ricognizione UR059 - Data 2023/10/07

Visibilità del suolo: 2

Copertura del suolo: superficie agricola utilizzata - Terreno coltivato a fieno (mietuto)



Legenda

RICOGNIZIONI E SCAVI

D_RCG_multipolygon (visibilità) [62]

- 0 (area non accessibile) [3]
- 1 [7]
- 2 [12]
- 3 [17]
- 4 [2]
- 5 [21]

COMUNI

Comuni_WGS84

Google Satellite



Ricognizione bdb690d729004f2ba6b771d187dc7caf

Unità di ricognizione UR060 - Data 2023/10/07

Visibilità del suolo: 5

Copertura del suolo: superficie agricola utilizzata - Terreno arato



Legenda

RICOGNIZIONI E SCAVI

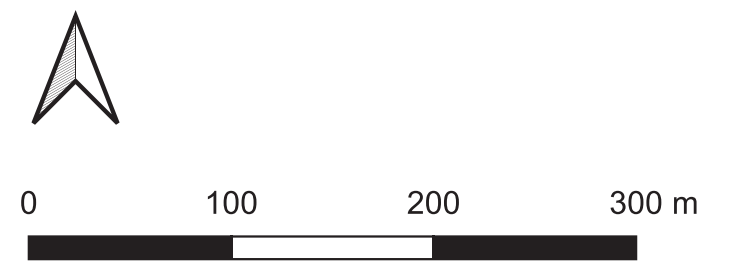
D_RCG_multipolygon (visibilità) [62]

- 0 (area non accessibile) [3]
- 1 [7]
- 2 [12]
- 3 [17]
- 4 [2]
- 5 [21]

COMUNI

- Comuni_WGS84

Google Satellite

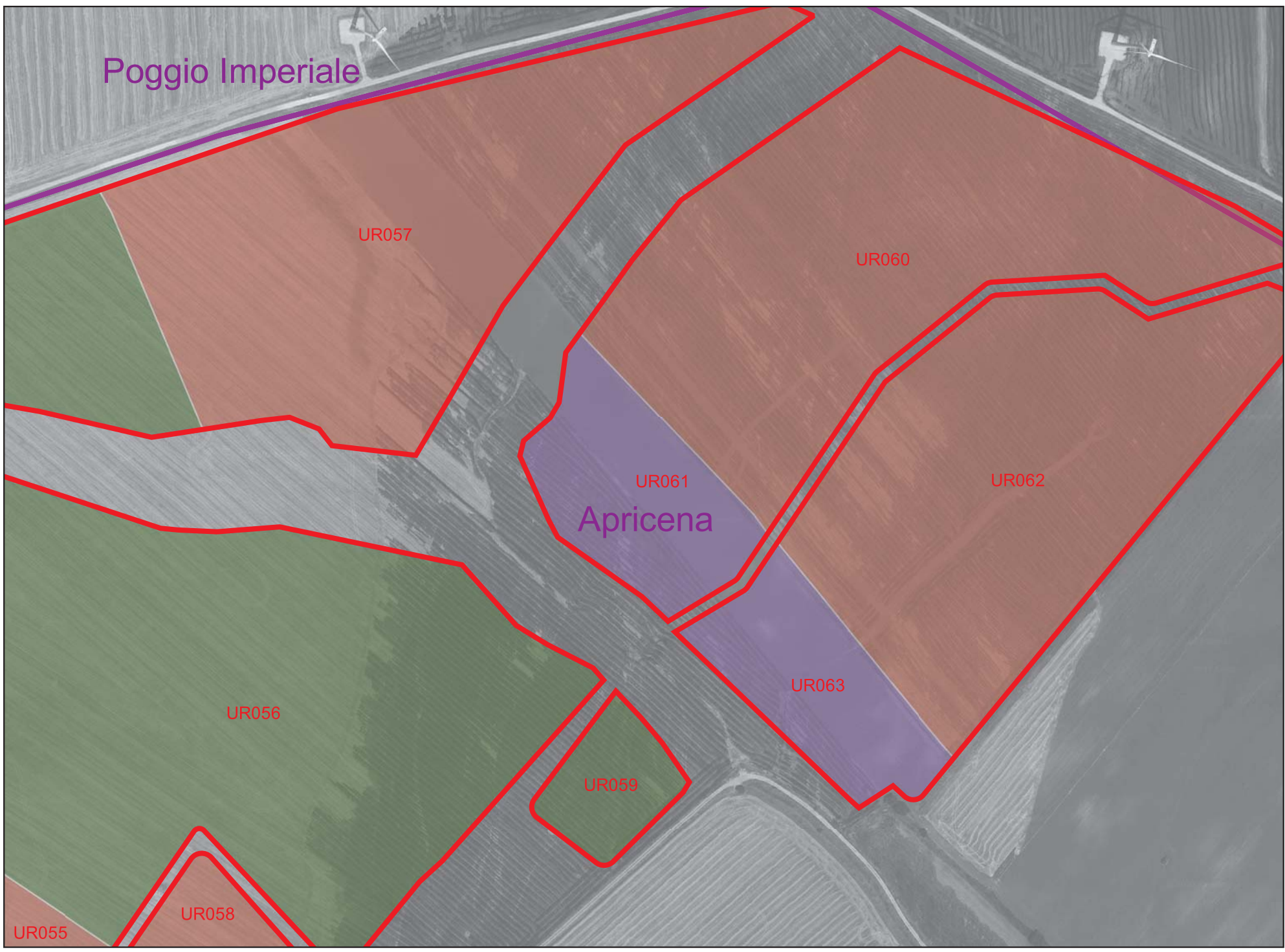


Ricognizione bdb690d729004f2ba6b771d187dc7caf

Unità di ricognizione UR061 - Data 2023/10/07

Visibilità del suolo: 4

Copertura del suolo: superficie agricola utilizzata - Terreno seminativo



Legenda

RICOGNIZIONI E SCAVI

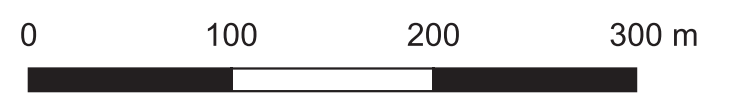
D_RCG_multipolygon (visibilità) [62]

- 0 (area non accessibile) [3]
- 1 [7]
- 2 [12]
- 3 [17]
- 4 [2]
- 5 [21]

COMUNI

Comuni_WGS84

Google Satellite



Ricognizione bdb690d729004f2ba6b771d187dc7caf

Unità di ricognizione UR062 - Data 2023/10/07

Visibilità del suolo: 5

Copertura del suolo: superficie agricola utilizzata - Terreni arati



Legenda

RICOGNIZIONI E SCAVI

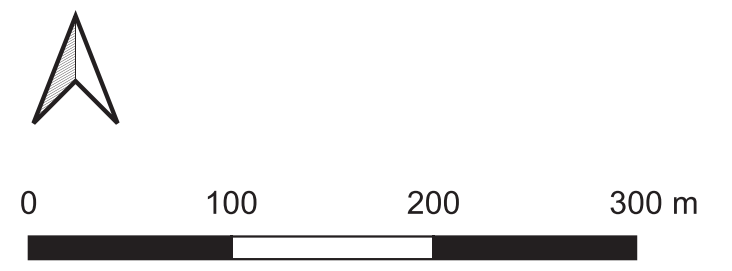
D_RCG_multipolygon (visibilità) [62]

- 0 (area non accessibile) [3]
- 1 [7]
- 2 [12]
- 3 [17]
- 4 [2]
- 5 [21]

COMUNI

- Comuni_WGS84

Google Satellite

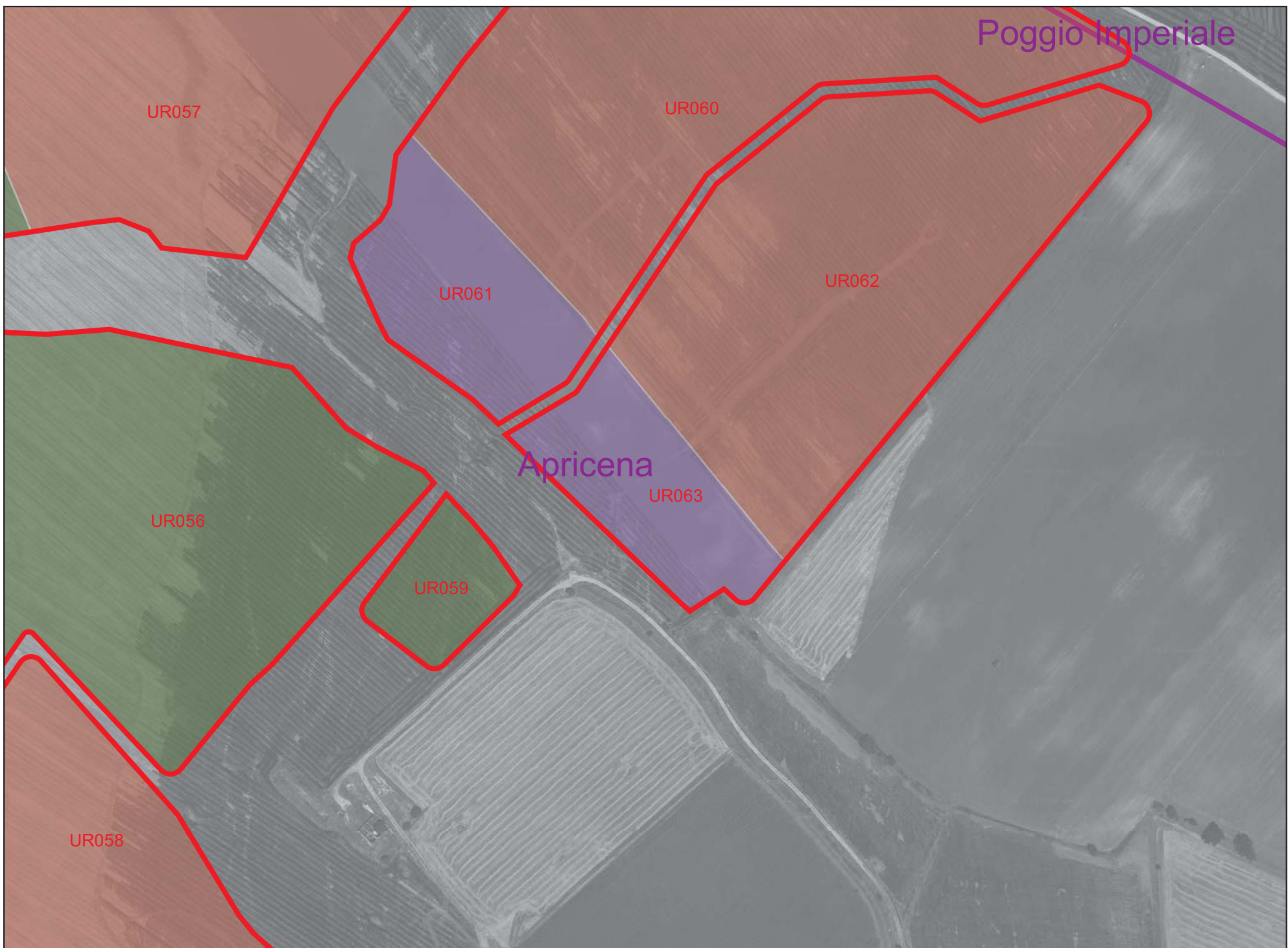


Ricognizione bdb690d729004f2ba6b771d187dc7caf

Unità di ricognizione UR063 - Data 2023/10/07

Visibilità del suolo: 4

Copertura del suolo: superficie agricola utilizzata - Terreni seminativi



Legenda

RICOGNIZIONI E SCAVI

D_RCG_multipolygon (visibilità) [62]

- 0 (area non accessibile) [3]
- 1 [7]
- 2 [12]
- 3 [17]
- 4 [2]
- 5 [21]

COMUNI

Comuni_WGS84

Google Satellite

