


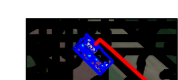
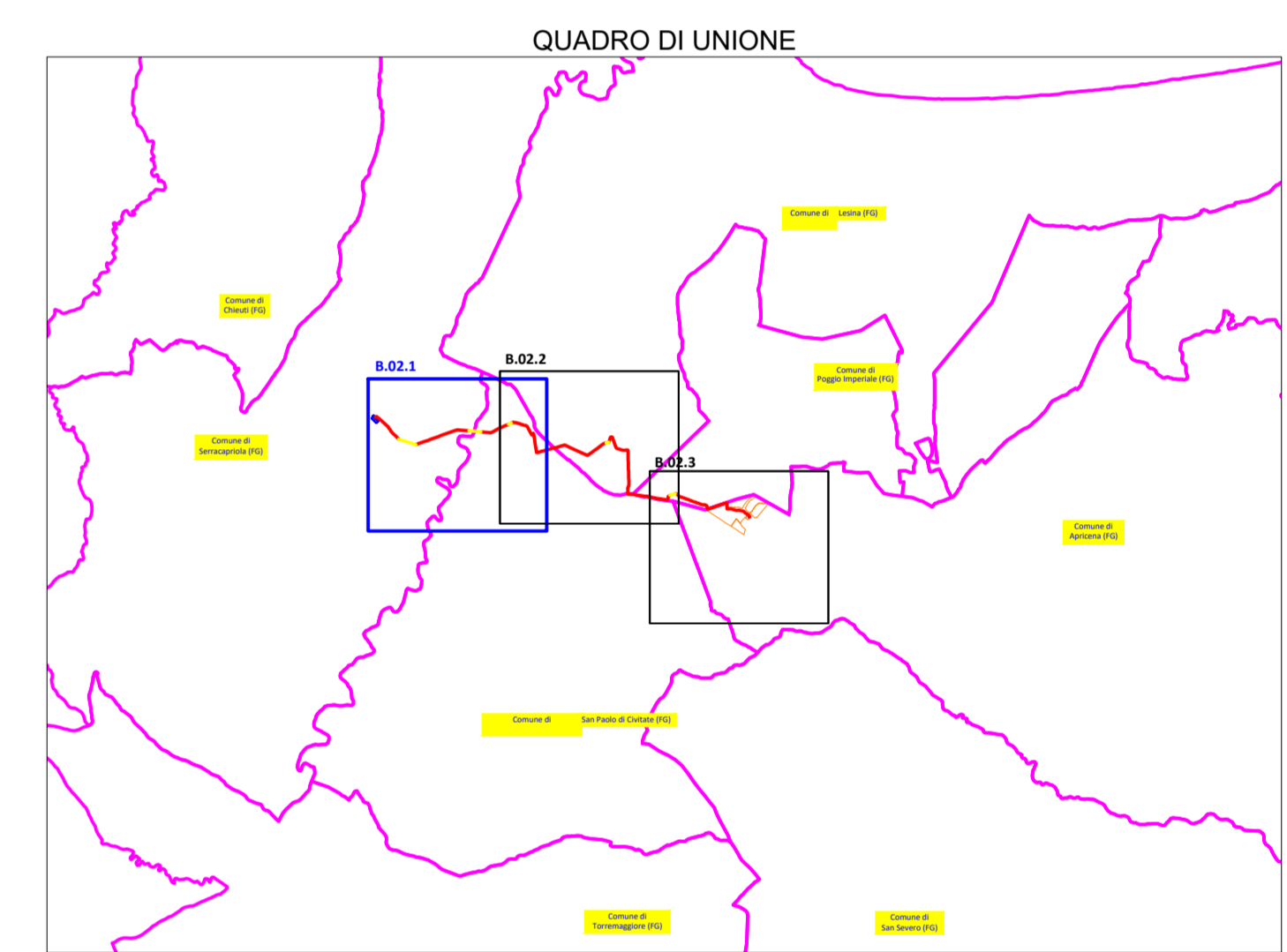




LEGENDA

-  Caviodotto 36 KV di progetto (interato)
-  Caviodotto 36 KV di progetto (tratto in "Trivellazione Orizzontale Controllata T.O.C.")
-  Confine comunale
-  Sezione a 150/36 KV della stazione elettrica in autorizzazione "Serracapirola 2"

Coordinate Punto Agroviatico di progetto - Comune di Apricena "Pozzilli"					
ID PARCO	UTM WGS84 (m) - FUSO 33	UTM ED 50 (m) - FUSO 33	GAUSS BOAGA (m)	Catone	Quota altimetrica (m)
001	527052,5213	4827049,5108	527052,5213	4827049,5108	527,0



REGIONE PUGLIA
 PROVINCIA DI FOGGIA
COMUNE DI APRICENA
 LOCALITÀ POZZILLI

Oggetto:
PROGETTO DEFINITIVO PER LA COSTRUZIONE E L'ESERCIZIO DI UN IMPIANTO AGRO-FOTOVOLTAICO AVENTE POTENZA DI PICCO PARI A 43.44 MW E POTENZA DI IMMISSIONE 39.49 MW E RELATIVE OPERE DI CONNESSIONE

Sezione:
SEZIONE B - INQUADRAMENTO GENERALE OPERE DI PROGETTO

Elaborato:
COROGRAFIA GENERALE SU ORTOFOTO E CTR - PARTE 1 DI 3 - (scala 1:5000)

Nome file stampa: FV.APR01.PD.B.02.1.pdf	Codifica Regionale: FP208P5_ElaboratoGrafico_01_02	Scala: 1:5.000	Formato di stampa: A0
Nome elaborato: FV.APR01.PD.B.02	Tipologia: D		

Proponente:
E-WAY TERRA S.r.l.
 Piazza di San Lorenzo in Lucina, 4
 00186 ROMA (RM)
 P.IVA. 17171431004

Progettazione:
E-WAY TERRA S.r.l.
 Piazza di San Lorenzo in Lucina, 4
 00186 ROMA (RM)

E-WAY TERRA S.r.l.
 Piazza di San Lorenzo in Lucina, 4
 00186 ROMA (RM)
 C.F.P. 07174151004
 PEC: ewayterra@igmail.it

CODICE	REV. n.	DATA REV.	REDAZIONE	VERIFICA	VALIDAZIONE
FV.APR01.PD.B.02.1	00	10/2023	A. Antonello	A. Bottoni	A. Bottoni

