




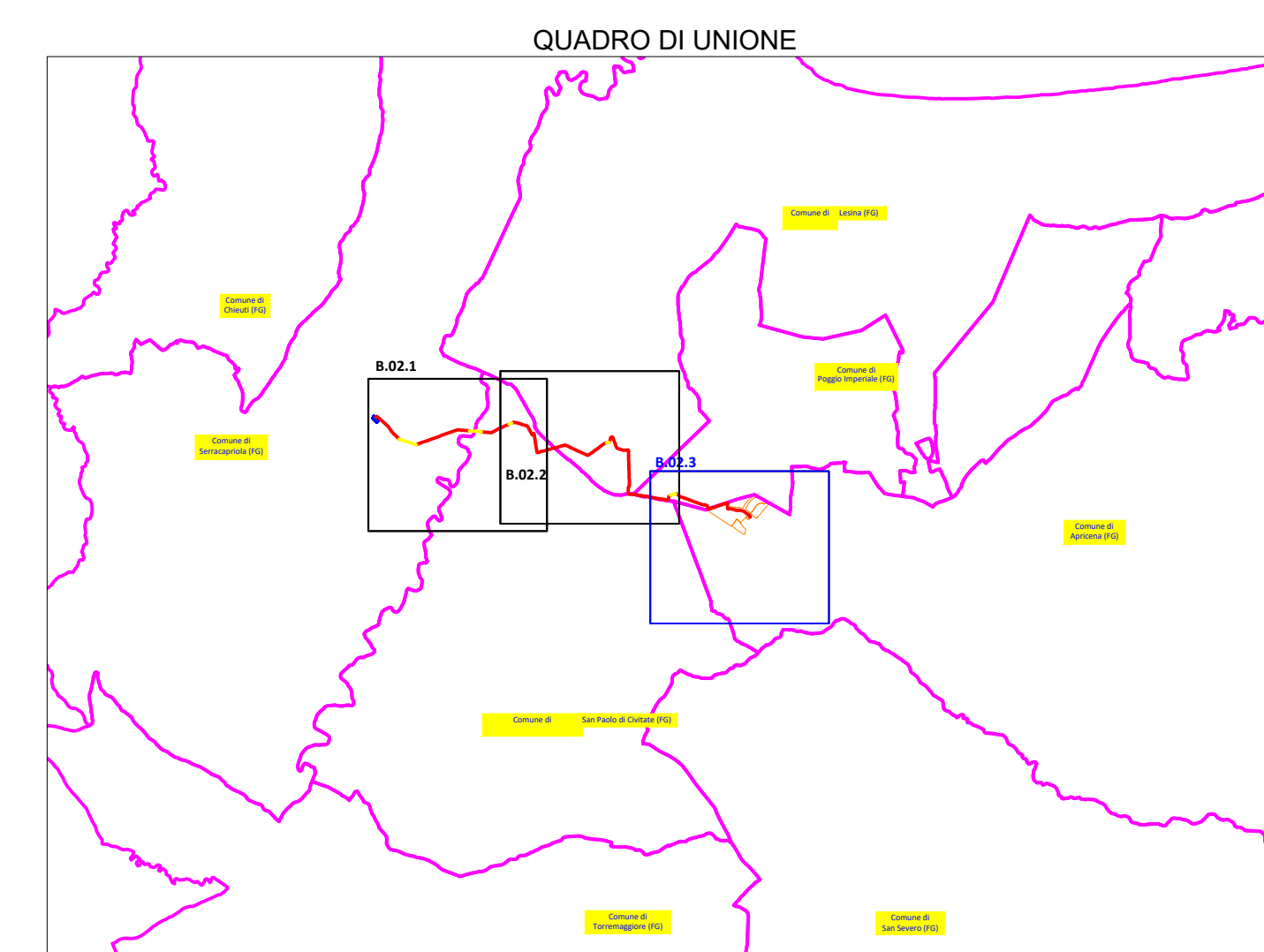


- LEGENDA
-  Cavidotto 36 kV di progetto (interrato)
 -  Cavidotto 36 kV di progetto (tratto in "Trivellazione Orizzontale Controllata T.O.C.")
 -  Cavidotto interno 36 kV di progetto (interrato)
 -  Impianto Agro-fotovoltaico di progetto
 -  Confine comunale

Coordinato Parco Agrovoltaico di progetto - Comune di Apricena "Pozzilli"

ID PARCO	UTM WGS84 (m) - FUSO 33	UTM ED 50 (m) - FUSO 33	GARIS ROMA (m)	Carato	Quota (metri s.l.m.) (B.L. n. 1)
01	527003.5413	4627089.3088	5274703.5413	4627089.3088	5247313.5413
02	527003.5413	4627089.3088	5274703.5413	4627089.3088	5247313.5413



REGIONE PUGLIA
 PROVINCIA DI FOGGIA
COMUNE DI APRICENA
 LOCALITÀ POZZILLI

Oggetto:
PROGETTO DEFINITIVO PER LA COSTRUZIONE E L'ESERCIZIO DI UN IMPIANTO AGRO-FOTOVOLTAICO AVENTE POTENZA DI PICCO PARI A 43.44 MW E POTENZA DI IMMISSIONE 39.49 MW E RELATIVE OPERE DI CONNESSIONE

Sezione:
SEZIONE B - INQUADRAMENTO GENERALE OPERE DI PROGETTO

Elaborato:
COROGRAFIA GENERALE SU ORTOFOTO E CTR - PARTE 3 DI 3 - (scala 1:5000)

Nome file stampa: FV.APR01.PD.B.02.3.pdf	Codifica Regionale: FP208P5_ElaboratoGrafico_01_04	Scala: 1:5.000	Formato di stampa: A0
Nome elaborato: FV.APR01.PD.B.02	Tipologia: D		

Proponente:
E-WAY TERRA S.r.l.
 Piazza di San Lorenzo in Lucina, 4
 00186 ROMA (RM)
 P.IVA. 17171431004

Progettazione:
E-WAY TERRA S.r.l.
 Piazza di San Lorenzo in Lucina, 4
 00186 ROMA (RM)




E WAY TERRA SRL
 Piazza di San Lorenzo in Lucina, 4
 00186 ROMA (RM)
 C.F.P. 07741431004
 PEC: e-wayterra@e-wayterra.it



CODICE	REV. n.	DATA REV.	REDAZIONE	VERIFICA	VALIDAZIONE
FV.APR01.PD.B.02.3	00	10/2023	A. Antonello	A. Botrone	A. Botrone

Scale: 1:5.000
 100 metri 0 250 500 metri