

REGIONE PUGLIA
PROVINCIA DI FOGGIA
COMUNE DI APRICENA

LOCALITÀ POZZILLI

Oggetto:

PROGETTO DEFINITIVO PER LA COSTRUZIONE E L'ESERCIZIO DI UN IMPIANTO AGRO-FOTOVOLTAICO AVENTE POTENZA DI PICCO PARI A 43.44 MW E POTENZA DI IMMISSIONE 39.49 MW E RELATIVE OPERE DI CONNESSIONE

Sezione:

SEZIONE L - STIMA ECONOMICA

Elaborato:

RELAZIONE DI STIMA

Nome file stampa:

FV.APR01.PD.L.04.pdf

Codifica Regionale:

JP2Q8P5_RelazioneStima

Scala:

-

Formato di stampa:

A4

Nome elaborato:

FV.APR01.PD.L.04

Tipologia:

R

Proponente:

E-WAY TERRA S.r.l.

Piazza di San Lorenzo in Lucina, 4
00186 ROMA (RM)
P.IVA. 17171431004



E WAY TERRA SRL
P.zza San Lorenzo in Lucina, 4
00186 Roma
CF/P.I. 17171431004
PEC:e-wayterra@legalmail.it

Progettazione:

E-WAY TERRA S.r.l.

Piazza di San Lorenzo in Lucina, 4
00186 ROMA (RM)



CODICE	REV. n.	DATA REV.	REDAZIONE	VERIFICA	VALIDAZIONE
FV.APR01.PD.L.04	00	10/2023	A. Antonello	A.Bottone	A.Bottone

E-WAY TERRA S.r.l.

Sede legale
Piazza di San Lorenzo in Lucina, 4
00186 ROMA (RM)
PEC: e-wayterra@legalmail.it tel. +39 0694414500



RELAZIONE DI STIMA

CODICE	FV.APR01.PD.L.04
REVISIONE n.	00
DATA REVISIONE	10/2023
PAGINA	1 di 25

INDICE

1	PREMESSA.....	5
	SCOPO DELL'ANALISI	6
2	DOCUMENTI DI RIFERIMENTO.....	7
3	CRITERI DI VALUTAZIONE	10
4	RICERCA DEL VALORE DI MERCATO.....	12
5	STIMA DEL VALORE DEI BENI	21
5.1	Modalità di valutazione della indennità di esproprio	21
5.2	Modalità di valutazione della indennità di servitù permanente.....	21
	ALLEGATO A: CERTIFICATI DI DESTINAZIONE URBANISTICA	24
	ALLEGATO B: VISURE CATASTALI.....	25

INDICE DELLE FIGURE

<i>Figura 1: Inquadramento su ortofoto aree di impianto</i>	<i>8</i>
<i>Figura 2: Inquadramento su ortofoto opere di connessione</i>	<i>9</i>
<i>Figura 3: V.A.M. provincia di Foggia – Apricena - rilevazione 2020 fonte EXEO</i>	<i>13</i>
<i>Figura 4: V.A.M. provincia di Foggia – Poggio Imperiale - rilevazione 2020 fonte EXEO</i>	<i>14</i>
<i>Figura 5: V.A.M. provincia di Foggia – Lesina - rilevazione 2020 fonte EXEO</i>	<i>15</i>
<i>Figura 6: V.A.M. provincia di Foggia – San Paolo di Civitate - rilevazione 2020 fonte EXEO</i>	<i>16</i>
<i>Figura 7: V.A.M. provincia di Foggia – Serracapriola - rilevazione 2020 fonte EXEO</i>	<i>17</i>



RELAZIONE DI STIMA

CODICE	FV.APR01.PD.L.04
REVISIONE n.	00
DATA REVISIONE	10/2023
PAGINA	4 di 25

INDICE DELLE TABELLE

<i>Tabella 1- definizione del V.M. per esproprio - Provincia di Foggia – Apricena.....</i>	<i>19</i>
<i>Tabella 2 - definizione del V.M. per servitù - Provincia di Foggia – Poggio Imperiale - Lesina.....</i>	<i>23</i>
<i>Tabella 3 - definizione del V.M. per servitù - Provincia di Foggia - San Paolo di Civitate - Serracapriola.....</i>	<i>23</i>

1 PREMESSA

IL PRESENTE ELABORATO È RIFERITO AL PROGETTO PER LA COSTRUZIONE E L'ESERCIZIO DI UN IMPIANTO AGRO-FOTOVOLTAICO, SITO IN APRICENA (FG), LOCALITÀ POZZILLI.

In particolare, l'impianto in progetto ha una potenza installata pari a 43,44 MW e una potenza nominale di 39,49 MW e presenta la seguente configurazione:

1. Un generatore fotovoltaico suddiviso in 7 sottocampi, costituiti da moduli fotovoltaici bifacciali aventi potenza unitaria pari a 710 Wp cadauno ed installati su strutture ad inseguimento solare mono-assiali (tracker);
2. Una stazione integrata per la conversione e trasformazione dell'energia elettrica detta "Power Station" per ogni sottocampo dell'impianto;
3. Una Cabina di Raccolta e Misura;
4. Elettrodotto interno in cavo interrato per l'interconnessione delle Power Station di cui al punto 2, con la Cabina di Raccolta e Misura;
5. Elettrodotto esterno in cavo interrato per l'interconnessione della Cabina di Raccolta e Misura in antenna a 36 kV su una futura Stazione Elettrica (SE) della RTN da inserire in entra-esci alla linea RTN a 150 kV "San Severo – Serracapriola", previa realizzazione di due elettrodotti RTN a 150 kV tra la futura SE RTN suddetta e un futuro ampliamento della SE RTN di Trasformazione a 380/150 kV di Rotello.

Titolare dell'iniziativa proposta è la società E-Way Terra S.R.L., avente sede legale in Piazza di San Lorenzo in Lucina, 4 – 00186 Roma (RM), P.IVA 17171431004

SCOPO DELL'ANALISI

Nelle mire dall'attivazione della procedura autorizzativa per la realizzazione dell'impianto agrivoltaico, di cui in premessa, la presente relazione si pone l'obiettivo di individuare il più probabile valore di mercato delle aree da coinvolgere nell'iniziativa, specificatamente per la realizzazione delle opere di connessione "interne ed esterne" al perimetro di impianto al fine di ottemperare correttamente alle procedure di asservimento che si rendano necessarie.

È forse il caso di sottolineare che i documenti a corredo della presente, ed aventi ad oggetto il piano particellare descrittivo e grafico, si riferiscono all'intera opera e sono suddivisi in due macro-blocchi:

- **Aree di impianto** (quelle riferite, cioè, alle particelle interessate da recinzioni, fasce di mitigazione, installazione dei tracker e viabilità interna);
- **Opere di connessione** (con indicazione delle particelle interessate da cavidotto interno ed esterno).

Preme sottolineare, in questa sede, che la proponente dispone di idoneo titolo afferente alla disponibilità dei suoli per le aree di impianto che, per questo motivo, non sono coinvolte nella determinazione di un valore di indennizzo.

2 DOCUMENTI DI RIFERIMENTO

Codesta relazione si basa, in primis, su un'analisi amministrativa e documentale dei suoli coinvolti. Allo scopo sono stati acquisiti documenti quali:

Certificati di Destinazione Urbanistica rilasciati dai Comuni di Apricena, Poggio Imperiale, Lesina, San Paolo di Civitate e Serracapriola (ALLEGATO A);

Visure catastali di tutte le particelle coinvolte (ALLEGATO B);

Estratti di mappa catastale dei fogli coinvolti;

Listino 2021 Valori Agricoli Medi per la Provincia di Foggia rilevazione anno 2020.

Sulla scorta di questa documentazione è stato possibile redigere due specifici elaborati:

Piano Particellare Descrittivo (o Analitico) contenente l'elenco di tutte le ditte interessate alle opere e la relativa incidenza sul progetto (elaborati FV.APR01.PD.L.06.1 e FV. APR01.PD.L.06.2);

Piano Particellare Grafico redatto su base catastale (elaborati FV. APR01.PD.L.05.1 e FV. APR01.PD.L.05.2).

Analizzando gli incartamenti proposti è possibile asserire che le aree interessate, tanto dall'impianto, quanto dalle opere di connessione (ove non su pubblica strada), sono classificate dal vigente Piano Regolatore Generale come "Zona E" (destinate ad usi agricoli).

Le visure catastali a corredo confermano pienamente tale indicazione così come lo stato di fatto.



Figura 1: Inquadramento su ortofoto aree di impianto

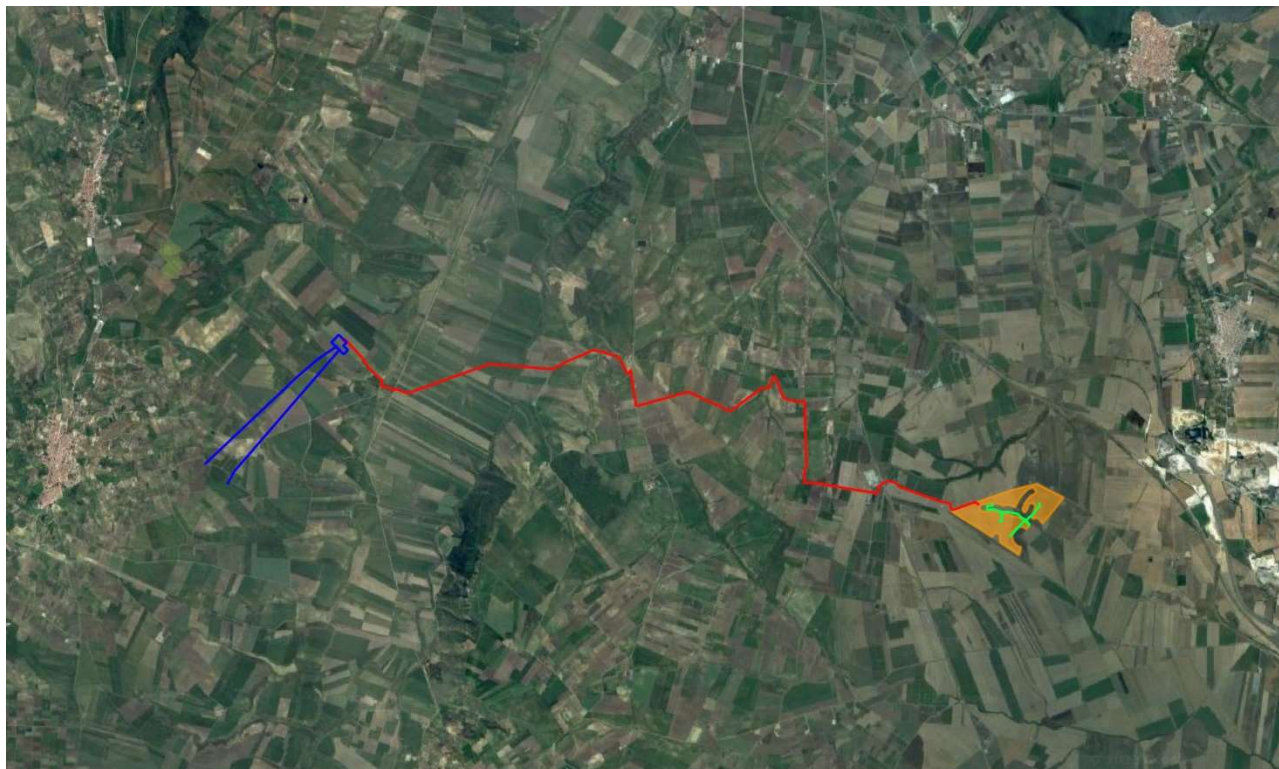


Figura 2: Inquadramento su ortofoto opere di connessione

3 CRITERI DI VALUTAZIONE

Il metodo utilizzato è quello sintetico - comparativo condotto ricercando i prezzi delle compravendite di beni simili nella medesima area e per lo stesso periodo. Al paragrafo precedente si è fatto esplicito riferimento alla destinazione funzionale dei beni interessati ed alla corrispondente qualità/classe attribuita dall’Agenzia del Territorio: terreni agricoli. Il criterio di stima deve riferirsi, pertanto, a suoli destinati all’agricoltura ed improntati alla maggior efficienza produttiva possibile e da ritenersi non suscettibili di edificabilità.

La circolare n. 263/2006 della Banca D’Italia riporta una definizione del Valore di Mercato quale: *“L’importo stimato al quale l’immobile verrebbe venduto alla data della valutazione in un’operazione svolta tra un venditore e un acquirente consenzienti alle normali condizioni di mercato dopo una adeguata promozione commerciale, nell’ambito della quale le parti hanno agito con cognizioni di causa, con prudenza e senza alcuna costrizione”, definizione praticamente identica a quella riportata negli Standard internazionali di valutazione (IVS 2007 –S.1) per i quali “il valore di mercato è l’ammontare stimato per il quale un determinato immobile può essere compravenduto alla data della valutazione tra un acquirente e un venditore, essendo entrambi i soggetti non condizionati, indipendenti e con interessi opposti, dopo una adeguata attività di marketing durante la quale le parti hanno agito con eguale capacità, con prudenza e senza alcuna costrizione”.* CIT [da linee guida per la valutazione degli immobili in garanzia delle esposizioni creditizie – ottobre 2010 – ABI Associazione bancaria Italiana].

La difficoltà oggettiva, che si riscontra nella determinazione di un Valore di Mercato per beni simili compravenduti della medesima zona, e con le stesse caratteristiche, è la ricerca di dati da porre a statistica. Le informazioni provenienti da fonti ufficiali sono scarse e, non sempre, le somme poste a base di atto notarile corrispondono al reale valore del bene compravenduto.

Con la sentenza n. 181 del 10 giugno 2011, la Corte costituzionale ha dichiarato l’incostituzionalità dell’articolo 40, commi 2 e 3, del decreto del Presidente della Repubblica 8 giugno 2001, n. 327 (Testo unico delle disposizioni legislative e regolamentari in materia di espropriazione per pubblica utilità). Tale illegittimità si traduce, sostanzialmente, con la determinazione del valore di mercato del bene che sarà posto alla base della valutazione delle indennità provvisorie. L’applicazione del valore agricolo di mercato, e non più quello tabellare dettato dall’applicazione dei VAM, pubblicati annualmente dalla Commissione



RELAZIONE DI STIMA

CODICE	FV.APR01.PD.L.04
REVISIONE n.	00
DATA REVISIONE	10/2023
PAGINA	11 di 25

Provinciale Espropri, consentirà di attribuire il giusto valore di mercato ai terreni espropriati, in relazione alle caratteristiche intrinseche ed estrinseche possedute.

Per effetto della sentenza di cui innanzi, sono abrogate automaticamente anche le norme che riconoscono le maggiorazioni delle indennità previste ex art. 45 comma 2 lett. c) e d) del citato DPR 327/01.

Per marginalizzare tale problematica si è scelto di fare, comunque, riferimento al Valore Agricolo Medio (V.A.M.) come valore di partenza cui applicare coefficienti correttivi che riportino tale indice ad una quota più vicina al Valore di Mercato.

4 RICERCA DEL VALORE DI MERCATO

I terreni interessati dall'iniziativa ricadono nel comune di:

Apricena Fg. 14;

Poggio Imperiale Fg. 9;

Lesina Fg. 17 – 18;

San Paolo di Civitate Fg. 1 – 2 – 4 – 5;

Serracapriola Fg. 19 – 20 – 21 – 30.

Il comune di Apricena ricade nella REGIONE AGRARIA N°7

Il comune di Poggio Imperiale ricade nella REGIONE AGRARIA N°7

Il comune di Lesina ricade nella REGIONE AGRARIA N°7

Il comune di San Paolo di Civitate ricade nella REGIONE AGRARIA N°6

Il comune di Serracapriola ricade nella REGIONE AGRARIA N°6

Ad oggi, non sono disponibili dati aggiornati al 2023 per le Provincia di Foggia sulla piattaforma della Agenzia delle Entrate relativamente ai valori agricoli medi. Il reperimento dei medesimi dati è stato effettuato tramite il portale EXEO, fonte altrettanto autorevole, che effettua annualmente analisi di settore e mette a disposizione il listino dei valori immobiliari dei terreni agricoli della provincia di Foggia.

OSSERVATORIO DEI VALORI AGRICOLI-PROVINCIA DI FOGGIA-RILEVAZIONE 2020

APRICENA

Abitanti: 13.435
 Superficie: kmq 171,52
 Altitudine: m 73
 Classificazione climatica:
 zona D, 1.401 GG



Il comune è prevalentemente pianeggiante. Fa parte del Parco Nazionale del Gargano. Dista 42 circa km da Foggia.

Qualità di coltura	Cod Tabella	Min €/ha	Max €/ha
Seminativo	D643A	9.000	18.000
Seminativo irriguo	D643A	14.000	27.000
Orto	D643A	14.000	28.000
Orto irriguo	D643A	15.000	30.000
Frutteto	D643C	11.000	26.000
Vigneto	D643B	9.000	30.000
Vigneto D.O.C. IGP	D643N	12.000	33.000
Uliveto	D643H	11.000	22.000
Pascolo	D643E	1.000	2.000
Bosco alto fusto	D643D	1.900	5.000
Bosco ceduo	D643I	900	3.500
Mandorleto	D643C	4.000	9.000
Incolto sterile	D643E	900	1.800

Copyright Exeo srl. Prodotto ottenuto in data 09/01/2023. Unica persona autorizzata a possederlo.

Figura 3: V.A.M. provincia di Foggia – Apricena - rilevazione 2020 fonte EXEO

OSSERVATORIO DEI VALORI AGRICOLI-PROVINCIA DI FOGGIA-RILEVAZIONE 2020
POGGIO IMPERIALE


La principale risorsa economica è l'agricoltura con la coltivazione dell'olivo e della vite. Dista circa 44 km da Foggia.

Qualità di coltura	Cod Tabella	Min €/ha	Max €/ha
Seminativo	D643A	9.000	18.000
Seminativo irriguo	D643A	14.000	27.000
Orto	D643A	14.000	28.000
Orto irriguo	D643A	15.000	30.000
Frutteto	D643C	11.000	26.000
Vigneto	D643B	9.000	30.000
Vigneto D.O.C. IGP	D643N	12.000	33.000
Uliveto	D643H	11.000	22.000
Pascolo	D643E	1.000	2.000
Bosco alto fusto	D643D	1.900	5.000
Bosco ceduo	D643I	900	3.500
Mandorieto	D643C	4.000	9.000
Incolto sterile	D643E	900	1.800

Copyright Exeo srl. Prodotto ottenuto in data 09/01/2023. Unica persona autorizzata a possederlo.

Figura 4: V.A.M. provincia di Foggia – Poggio Imperiale - rilevazione 2020 fonte EXEO

OSSERVATORIO DEI VALORI AGRICOLI-PROVINCIA DI FOGGIA-RILEVAZIONE 2020

LESINA



L'economia si basa fundamentalmente sulle attività ittiche e sul turismo. Dista circa 48 km dal capoluogo.

Qualità di coltura	Cod Tabella	Min €/ha	Max €/ha
Seminativo	D643A	9.000	18.000
Seminativo irriguo	D643A	14.000	27.000
Orto	D643A	14.000	28.000
Orto irriguo	D643A	15.000	30.000
Frutteto	D643C	11.000	26.000
Vigneto	D643B	9.000	30.000
Vigneto D.O.C. IGP	D643N	12.000	33.000
Uliveto	D643H	11.000	22.000
Pascolo	D643E	1.000	2.000
Bosco alto fusto	D643D	1.900	5.000
Bosco ceduo	D643I	900	3.500
Mandorieto	D643C	4.000	9.000
Incolto sterile	D643E	900	1.800

Copyright Exeo srl. Prodotto ottenuto in data 09/01/2023. Unica persona autorizzata a possederlo.

Figura 5: V.A.M. provincia di Foggia – Lesina - rilevazione 2020 fonte EXEO

OSSERVATORIO DEI VALORI AGRICOLI-PROVINCIA DI FOGGIA-RILEVAZIONE 2020

SAN PAOLO DI CIVITATE

Abitanti: 6.023
 Superficie: kmq 90,701
 Altitudine: m 187
 Classificazione climatica:
 zona D, 1.576 GG



L'economia è quasi dedicata interamente al comparto agricolo e all'artigianato. Dista circa 41 km da Foggia.

Qualità di coltura	Cod Tabella	Min €/ha	Max €/ha
Seminativo	D643A	10.000	20.000
Seminativo irriguo	D643A	15.000	30.000
Orto	D643A	16.000	32.000
Orto irriguo	D643A	18.000	35.000
Frutteto	D643C	12.000	27.000
Vigneto	D643B	9.000	32.000
Vigneto D.O.C. IGP	D643N	19.000	50.000
Uliveto	D643H	12.000	25.000
Pascolo	D643E	1.500	3.000
Bosco alto fusto	D643D	2.700	7.000
Bosco ceduo	D643I	1.000	4.000
Mandorieto	D643C	5.000	12.000
Incolto sterile	D643E	1.300	2.500

Copyright Exeo srl. Prodotto ottenuto in data 09/01/2023. Unica persona autorizzata a possederlo:

Figura 6: V.A.M. provincia di Foggia – San Paolo di Civitate - rilevazione 2020 fonte EXEO

OSSERVATORIO DEI VALORI AGRICOLI-PROVINCIA DI FOGGIA-RILEVAZIONE 2020

SERRACAPRIOLA

Abitanti: 4.492
 Superficie: kmq 143,06
 Altitudine: m 270
 Classificazione climatica:
 zona D, 1.622 GG



Fa parte del Parco Nazionale del Gargano ed è situata al confine tra Puglia e Molise. È presente una economia prevalentemente di tipo agricolo. Dista circa 58 km da Foggia.

Qualità di coltura	Cod Tabella	Min €/ha	Max €/ha
Seminativo	D643A	10.000	20.000
Seminativo irriguo	D643A	15.000	30.000
Orto	D643A	16.000	32.000
Orto irriguo	D643A	18.000	35.000
Frutteto	D643C	12.000	27.000
Vigneto	D643B	9.000	32.000
Vigneto D.O.C. IGP	D643N	19.000	50.000
Uliveto	D643H	12.000	25.000
Pascolo	D643E	1.500	3.000
Bosco alto fusto	D643D	2.700	7.000
Bosco ceduo	D643I	1.000	4.000
Mandorleto	D643C	5.000	12.000
Incolto sterile	D643E	1.300	2.500

Copyright Exeo srl. Prodotto ottenuto in data 09/01/2023. Unica persona autorizzata a possederlo.

Figura 7: V.A.M. provincia di Foggia – Serracapriola - rilevazione 2020 fonte EXEO

Sulla base dei valori reperiti da tali fonti, considerata l'esposizione, la giacitura, la natura dei suoli, la disponibilità idrica degli stessi, la vocazione colturale e tutti gli altri parametri dedotti dai sopralluoghi in sito, è stato possibile addivenire ad un valore medio di base da attribuire ai suoli suddivisi per destinazione colturale così come identificate dalle visure catastali:

- Seminativo;
- Seminativo arborato;
- Seminativo irriguo;
- Pascolo;
- Uliveto;
- Vigneto;
- Vigneto Irriguo
- Orto irriguo;

Nelle tabelle comparative, reperite dalle varie fonti, non sono contemplate tutte le classi ibride/miste tra le precedenti in elenco, essendo le stesse una mera commistione tra classamenti singoli. La determinazione del VAM è stata ottenuta considerando l'attribuzione dei valori massimi di ciascun caso e suddividendo le medesime tabelle per comune catastale.

Tabella 1- definizione del V.M. per esproprio - Provincia di Foggia – Apricena

APRICENA - POGGIO IMPERIALE - LESINA								
DETERMINAZIONE DEL V.M. DEI SUOLI AGRICOLI PER LA PROVINCIA DI FOGGIA - ESPROPRIO								
QUALITA' DI COLTURE COINVOLTE	MIN€/HA	MAX €/HA	MEDIA €/HA	INCREMENTO TASSE	PROP. AUMENTO REDD.	SVALUTAZ. A CAUSA OPERE	V.M. €/HA	V.M. €/m
SEMINATIVO	9.000,00 €	18.000,00 €	13.500,00 €	+5%	+5%	+10%	16.200,00 €	1,62 €
SEMIN ARBOR	7.500,00 €	15.000,00 €	11.250,00 €	+5%	+5%	+10%	13.500,00 €	1,35 €
SEMIN IRRIG	14.000,00 €	27.000,00 €	20.500,00 €	+5%	+5%	+10%	24.600,00 €	2,46 €
PASCOLO	1.000,00 €	2.000,00 €	1.500,00 €	+5%	+5%	+10%	1.800,00 €	0,18 €
ULIVETO	11.000,00 €	22.000,00 €	16.500,00 €	+5%	+5%	+10%	19.800,00 €	1,98 €
VIGNETO	9.000,00 €	30.000,00 €	19.500,00 €	+5%	+5%	+10%	23.400,00 €	2,34 €
VIGNETO IRRIG	12.000,00 €	35.000,00 €	23.500,00 €	+5%	+5%	+10%	28.200,00 €	2,82 €
ORTO IRRIG	15.000,00 €	30.000,00 €	22.500,00 €	+5%	+5%	+10%	27.000,00 €	2,70 €

Il valore finale è ottenuto a partire dal VAM proposto per suoli con classi colturali simili per l'anno 2020. Al VAM sono stati applicati dei coefficienti correttivi al fine di adeguarlo ad un più probabile valore di mercato.

I coefficienti utilizzati sono:

- +5% per qualsiasi imposta relativa all'ultimo trasferimento dell'immobile, nonché tasse e imposte afferenti all'ultimo quinquennio
- +5% per potenziale propensione ad un aumento di redditività verificata sulla base dei sopralluoghi di stima
- +10% per variazioni di condizioni del terreno non oggetto di esproprio, che si stima, possano incidere nella sua svalutazione riducendone il potenziale valore



RELAZIONE DI STIMA

CODICE	FV.APR01.PD.L.04
REVISIONE n.	00
DATA REVISIONE	10/2023
PAGINA	20 di 25

La tabella appena riportata è alla base della determinazione del Valore di Mercato da attribuire alle operazioni di esproprio e di asservimento sui suoli interessati permanentemente e stabilmente dalle opere di connessione (Stazione utente ecc.).

5 STIMA DEL VALORE DEI BENI

5.1 Modalità di valutazione della indennità di esproprio

L'indennità di esproprio sarà corrisposta in quei casi (vedi PPD) in cui al legittimo proprietario verrà, permanentemente e completamente, negato il diritto di utilizzo del bene. È il caso di opere stabili quali Stazione di Trasformazione Utente ed area comune per condivisione stallo AT Terna. La realizzazione di opere stabili e impattanti sulla reale utilizzabilità dei suoli fa sì che al legittimo proprietario si debba corrispondere un indennizzo pari al Valore di Mercato per ettaro come determinato al punto precedente. Ai proprietari coltivatori diretti, saranno riconosciute le maggiorazioni previste dall'art.40 c. 4 del DPR 327/2001 e s.m.i., da computarsi sulla base del valore agricolo medio corrispondente al tipo di coltura effettivamente praticata.

$$Ind = V.M.$$

5.2 Modalità di valutazione della indennità di servitù permanente

Stima dell'indennità di servitù ELETTRODOTTO (cfr. Cod.Civ.art.1056, Leggi speciali art. 119 ss. R.d. n. 1775\1933; l. n. 1314\1964 e l. n. 339\1986 e D.P.R. 327/2001). Le servitù di elettrodotto e similari consistono nel diritto di far passare le condutture elettriche e gli impianti ad esse connessi attraverso i fondi altrui e di compiere sui fondi stessi tutte le costruzioni e le operazioni necessarie all'esercizio, alla sorveglianza e alla manutenzione. Il fondo dominante, secondo l'interpretazione giurisprudenziale, prevalente è rappresentato dall'impianto di distribuzione (stabilimento di produzione e di distribuzione dell'energia elettrica) mentre il fondo servente è un qualsiasi immobile rustico o urbano sul quale debbano installarsi gli impianti necessari all'elettrodotto. L'indennità comprende il valore (V1), al lordo delle imposte, delle aree occupate dai basamenti e dalle cabine, maggiorate di una zona di rispetto, un quarto del valore (V2), al lordo delle imposte, del terreno sotteso ai cavi, i danni (D) di ogni specie che l'intero fondo subisce per l'imposizione della servitù ed i frutti pendenti (Fp).

$$Ind = (V1 + Imp/r) + 1/4 (V2 + Imp/r) + D + Fp$$

DEPREZZAMENTO DEL BENE A SEGUITO DELL'ASSERVIMENTO

Nel caso di servitù NON apparenti, quali ad esempio gasdotto o cavidotto, ove l'utilizzo del bene asservito da parte del proprietario continua ad essere possibile dopo l'asservimento, il valore dell'indennizzo potrà essere calcolato attraverso una doppia stima: in due situazioni differenti. L'indennizzo equivarrà, quindi, alla differenza tra il valore di mercato del bene prima dell'asservimento ed il valore di mercato del bene dopo l'asservimento (cioè del bene asservito). Si precisa che in questo caso, a differenza del precedente metodo, non vi è sottrazione di nessuna porzione di bene, che resta funzionalmente immutato (fatto salvo per le limitazioni imposte dalla servitù). In questo caso potrà farsi riferimento anche al valore di capitalizzazione.

$$Ind = Vm0 - Vm1$$

Altra soluzione più facilmente applicabile risiede nella quantificazione di una percentuale di deprezzamento del fondo (meglio sarebbe dire della «unità fondiaria»), pari alla perdita di valore dovuta alle limitazioni imposte con la servitù non apparente. Con questo metodo il dibattito estimativo sposta il suo focus sulla stima della “più giusta” percentuale di perdita di valore, diretta funzione degli effettivi vincoli apposti (non edificandi, non plantandi, accesso per manutenzioni, ecc.) e non come banale applicazione di una % bibliografica.

$$Ind = Vm0 \times \%$$

NEL CASO DELLE SERVITU' NON APPARENTI

Ove la servitù non pregiudichi l'utilizzo del bene da parte del proprietario, come per i gasdotti, alle voci precedenti si dovranno aggiungere:

- *ripristino delle condizioni del suolo e del soprassuolo quo antem;*
- *mancata redditività temporanea minore redditività futura vista la possibilità di produrre reddito che deriva dall'utilizzabilità agricola della porzione asservita, si ritiene che in certi casi Imposte e Tributi possano restare a carico del proprietario.*

CIT [da Giornate di studio – Roma 8 e 9 ottobre 2020 Estimo: scienza del metodo: STIMA DELLE SERVITU']

Ciò assunto si ritiene poter definire, secondo lo schema seguente, l'indennizzo da corrispondere per le servitù di elettrodotto interrate, siano esse AT o MT.

Tabella 2 - definizione del V.M. per servitù - Provincia di Foggia – Poggio Imperiale - Lesina

APRICENA - POGGIO IMPERIALE - LESINA					
DETERMINAZIONE DEL V.M. DEI SUOLI AGRICOLI PER LA PROVINCIA DI FOGGIA-SERVITU' DI ELETTRODOTTO					
QUALITA' DI COLTURE COINVOLTE	V.M.€/HA	ABBATTIMENTO INDENNIZZO	RIPRISTINI + MANCATO REDDITO TEMPOR.	V.M. €/HA	V.M. €/m
SEMINATIVO	16.200,00 €	-30%	+2%	11.664,00 €	1,17 €
SEMIN ARBOR	13.500,00 €	-30%	+2%	9.720,00 €	0,97 €
SEMIN IRRIG	24.600,00 €	-30%	+2%	17.712,00 €	1,77 €
PASCOLO	1.800,00 €	-30%	+2%	1.296,00 €	0,13 €
ULIVETO	19.800,00 €	-30%	+2%	14.256,00 €	1,43 €
VIGNETO	23.400,00 €	-30%	+2%	16.848,00 €	1,68 €
VIGNETO IRRIG	28.200,00 €	-30%	+2%	20.304,00 €	2,03 €
ORTO IRRIG	27.000,00 €	-30%	+2%	19.440,00 €	1,94 €

Tabella 3 - definizione del V.M. per servitù - Provincia di Foggia - San Paolo di Civitate - Serracapriola

SAN PAOLO DI CIVITATE - SERRACAPRIOLA					
DETERMINAZIONE DEL V.M. DEI SUOLI AGRICOLI PER LA PROVINCIA DI FOGGIA-SERVITU' DI ELETTRODOTTO					
QUALITA' DI COLTURE COINVOLTE	V.M.€/HA	ABBATTIMENTO INDENNIZZO	RIPRISTINI + MANCATO REDDITO TEMPOR.	V.M. €/HA	V.M. €/m
SEMINATIVO	18.000,00 €	-30%	+2%	12.960,00 €	1,30 €
SEMIN IRRIG	27.000,00 €	-30%	+2%	19.440,00 €	1,94 €
PASCOLO	2.700,00 €	-30%	+2%	1.944,00 €	0,19 €
ULIVETO	22.200,00 €	-30%	+2%	15.984,00 €	1,60 €

Le maggiorazioni previste, una tantum, per l'indennizzo dei mancati ricavi temporanei e per il ripristino dei suoli, a valle delle lavorazioni al fine di riprenderne l'utilizzo colturale, sono state valutate con incidenza pari al 2% del Valore di Mercato. Esse vanno a rinfrancare il ribasso del 30% previsto per i suoli soggetti alla sola servitù di elettrodotto.



RELAZIONE DI STIMA

CODICE	FV.APR01.PD.L.04
REVISIONE n.	00
DATA REVISIONE	10/2023
PAGINA	24 di 25

ALLEGATO A: CERTIFICATI DI DESTINAZIONE URBANISTICA



SETTORE IV - URBANISTICA, AMBIENTE

CERTIFICATO DI DESTINAZIONE URBANISTICA

MARCA DA BOLLO DA € 16,00
COD. IDENTIFICATIVO N. 01220322964841 DEL 11/08/2023

Prot. n. **19800**

Apricena, **12-10-2023**

Vista la domanda presentata in data 12-10-2023 dalla Sig.ra Annalisa Manfredi in qualità di legale rappresentante della Società E-WAY TERRA SRL, registrata al prot. n. 19731, intesa ad ottenere la certificazione di destinazione urbanistica delle particelle sotto elencate;

Vista la ricevuta PagoPa del 11/10/2023 - codice IUV 02000000328951090 di versamento di diritti di segreteria ai sensi della deliberazione di CC 18/2009 e 59/2009;

Vista la documentazione catastale allegata alla predetta domanda;

Visto il Piano Regolatore Generale vigente, approvato definitivamente con delibera di Giunta Regionale n. 625 del 22/04/2008, pubblicato sulla Gazzetta Ufficiale della Repubblica Italiana n. 153 del 02/07/2008, sul Bollettino Ufficiale della Regione Puglia n. 83 del 27/05/2008;

Visti gli artt. 107 e 109 del Decreto legislativo 18 agosto 2000, n. 267;

Visto l'art. 30 - Lottizzazione abusiva - del D.P.R. 6 giugno 2001, n. 380 - Testo unico delle disposizioni legislative regolamentari in materia edilizia (Testo A);

Visto il Piano di Bacino per l'Assetto Idrogeologico (PAI), aggiornato alla seduta del 31 luglio 2009, n. 39 del registro delle deliberazioni e successive modificazioni;

Vista la L.R. n. 37/1985 e successive modificazioni ed integrazioni - Istituzione del PRAE (Piano Regionale delle Attività Estrattive), a seguito della definitiva approvazione da parte della G.R. n. 580 del 15/05/2007;

Vista la deliberazione n. 176 del 16 febbraio 2015, pubblicata sul BURP n. 40 del 23.03.2015, con la quale la Giunta Regionale ha approvato il Piano Paesaggistico Territoriale della Regione Puglia e successive modificazioni;

Visto il R.D. del 30/12/1923 n. 3267, in materia dei vincoli idrogeologici;

Visto la L. 353/2000 del 21.11.2000, art. 10, in materia di incendi boschivi;

Vista il DPR n. 228 del 01/10/2001 - Istituzione del Parco Nazionale del Gargano;

Visti gli atti d'ufficio.

CERTIFICA

che il terreno distinto al catasto di questo comune ha la seguente destinazione urbanistica:

Foglio n. 14 - Mappale n. 1

incluso per il 100 % nella Maglia Urbanistica denominata P.R.G. - ZONA E1

Foglio n. 14 - Mappale n. 3

incluso per il 100 % nella Maglia Urbanistica denominata P.R.G. - ZONA E1

interessato dal vincolo CORPO FORESTALE DELLO STATO - VINCOLO DEI TERRENI PER SCOPI IDROGEOLOGICI

interessato dal vincolo P.R.G. - VINCOLO IDROGEOLOGICO - FOSSO DELL'ELCE - RODISANI - BECCHERINI - BELVEDERE

interessato dal vincolo PPTR - 612 UCP - Vincolo idrogeologico

interessato dal vincolo PPTR - 631 UCP - Area di rispetto delle comp. cult. e insediative (siti archeologici)

Foglio n. 14 - Mappale n. 4

incluso per il 100 % nella Maglia Urbanistica denominata P.R.G. - ZONA E1

interessato dal vincolo CORPO FORESTALE DELLO STATO - VINCOLO DEI TERRENI PER SCOPI IDROGEOLOGICI

interessato dal vincolo P.R.G. - VINCOLO IDROGEOLOGICO - FOSSO DELL'ELCE - RODISANI - BECCHERINI - BELVEDERE

interessato dal vincolo PPTR - 612 UCP - Vincolo idrogeologico

Foglio n. 14 - Mappale n. 18

incluso per il 100 % nella Maglia Urbanistica denominata P.R.G. - ZONA E1

interessato dal vincolo CORPO FORESTALE DELLO STATO - VINCOLO DEI TERRENI PER SCOPI IDROGEOLOGICI

interessato dal vincolo P.R.G. - VINCOLO IDROGEOLOGICO - FOSSO DELL'ELCE - RODISANI - BECCHERINI - BELVEDERE

interessato dal vincolo PPTR - 612 UCP - Vincolo idrogeologico

Foglio n. 14 - Mappale n. 65

incluso per il 100 % nella Maglia Urbanistica denominata P.R.G. - ZONA E1

Foglio n. 14 - Mappale n. 66

incluso per il 100 % nella Maglia Urbanistica denominata P.R.G. - ZONA E1

Foglio n. 14 - Mappale n. 134

incluso per il 100,00 % nella Maglia Urbanistica denominata P.R.G. - ZONA E1

interessato dal vincolo CORPO FORESTALE DELLO STATO - VINCOLO DEI TERRENI PER SCOPI IDROGEOLOGICI

Foglio n. 14 - Mappale n. 150

incluso per il 100 % nella Maglia Urbanistica denominata P.R.G. - ZONA E1

Foglio n. 14 - Mappale n. 169

incluso per il 100 % nella Maglia Urbanistica denominata P.R.G. - ZONA E1

interessato dal vincolo CORPO FORESTALE DELLO STATO - VINCOLO DEI TERRENI PER SCOPI IDROGEOLOGICI

interessato dal vincolo P.R.G. - VINCOLO IDROGEOLOGICO - FOSSO DELL'ELCE - RODISANI - BECCHERINI - BELVEDERE

interessato dal vincolo PPTR - 612 UCP - Vincolo idrogeologico

Foglio n. 14 - Mappale n. 235

incluso per il 100 % nella Maglia Urbanistica denominata P.R.G. - ZONA E1

interessato dal vincolo CORPO FORESTALE DELLO STATO - VINCOLO DEI TERRENI PER SCOPI IDROGEOLOGICI

interessato dal vincolo P.R.G. - VINCOLO IDROGEOLOGICO - FOSSO DELL'ELCE - RODISANI - BECCHERINI - BELVEDERE

interessato dal vincolo PPTR - 612 UCP - Vincolo idrogeologico

Foglio n. 14 - Mappale n. 236

incluso per il 100 % nella Maglia Urbanistica denominata P.R.G. - ZONA E1

interessato dal vincolo CORPO FORESTALE DELLO STATO - VINCOLO DEI TERRENI PER SCOPI IDROGEOLOGICI

interessato dal vincolo P.R.G. - VINCOLO IDROGEOLOGICO - FOSSO DELL'ELCE - RODISANI - BECCHERINI - BELVEDERE

interessato dal vincolo PPTR - 612 UCP - Vincolo idrogeologico

Foglio n. 14 - Mappale n. 282

incluso per il 100 % nella Maglia Urbanistica denominata P.R.G. - ZONA E1

interessato dal vincolo CORPO FORESTALE DELLO STATO - VINCOLO DEI TERRENI PER SCOPI IDROGEOLOGICI

interessato dal vincolo P.R.G. - VINCOLO IDROGEOLOGICO - FOSSO DELL'ELCE - RODISANI - BECCHERINI - BELVEDERE

interessato dal vincolo PPTR - 612 UCP - Vincolo idrogeologico

interessato dal vincolo PPTR - 631 UCP - Area di rispetto delle comp. cult. e insediative (siti archeologici)

con le seguenti specifiche tecnico - amministrative:

ZONA "E1" - Zona agricola / Area agricola normale

Art. 16 Area agricola normale ("Zona E.1")

In questa zona gli interventi sono tesi allo sviluppo, al mantenimento ed al recupero del patrimonio agricolo ed alla migliore funzionalità delle unità produttive esistenti: pertanto sono consentite esclusivamente le costruzioni destinate alla residenza rurale ed alle attrezzature ed infrastrutture strettamente necessarie alla conduzione dei fondi (quali stalle, silos, magazzini per la lavorazione dei prodotti agricoli) ed il rilascio del permesso di costruire è subordinato al mantenimento della destinazione dell'immobile al servizio dell'attività agricola per almeno 10 anni.

Particolare interesse dovrà essere rivolto alle costruzioni rurali esistenti; per esse dovrà essere eseguito uno studio che promuoverà il recupero edilizio e la loro corretta utilizzazione; a tal fine dovranno essere scoraggiate iniziative rivolte alla demolizione di detto patrimonio.

Per gli interventi di nuova edificazione destinati a residenza, comunque riferiti all'intera azienda agricola, valgono le prescrizioni del terzo e quarto comma dell'art. 9 della L.R. n. 6/79 e successive modifiche ed integrazioni; essi devono essere riferiti a superfici non inferiori alla minima unità colturale di cui all'art. 846 del Codice Civile e comunque realizzati nel rispetto dei seguenti indici:

If = 0,03 mc/mq

Um = 5.000 mq per terreni distanti fino a 1.500 ml dal perimetro urbano e 10.000 mq per i restanti terreni

Hm = 7,5 ml (esclusi i silos)

Dc = 5,00 ml

Df = 10,00 ml

Ds = 10,00 ml

Per le aziende con terreni non confinanti dello stesso comune è ammesso l'accorpamento dei volumi edificabili al lordo dei volumi esistenti; l'asservimento delle singole aree deve risultare da apposito atto di vincolo, regolarmente trascritto e registrato a cura e spese del richiedente (L.R. n. 56/80, art. 51, lettera "g"); ai fini dell'asservimento non possono considerarsi le aree destinate a cave. Sono compatibili con le destinazioni d'uso di questa zona di piano gli interventi per l'agriturismo previsti dalla legislazione regionale e nazionale vigente in materia.

Gli interventi di nuova edificazione destinati ad attività produttive devono essere dimensionati in funzione delle necessità strettamente correlate con la conduzione dei fondi e la lavorazione dei prodotti agricoli.

Nelle zone boschive e/o di rimboschimento valgono le norme del PUTT/p approvato con Delibera G.R. n. 1748 del 15/12/2000 (Comma sostituito in sede di approvazione definitiva del PRG con delibera G.R. n. 625 del 22.04.2008, punto g).

CORPO FORESTALE DELLO STATO - Vincolo dei terreni

Vincolo dei terreni per scopi idrogeologici. Imposta dall' art. 1 del Regio Decreto n. 3267 del 30 dicembre 1923.

REGIONE PUGLIA - P.P.T.R. - Vincolo idrogeologico

PPTR approvato dalla Regione Puglia con delibera di Giunta Regionale n. 176 del 16 febbraio 2015. Pubblicazione BURP n. 40 del 23 marzo 2015. Aggiornamento alla deliberazione di Giunta Regionale n. 240 del 08.03.2016 e deliberazione di Giunta Regionale n. 1162 del 26.07.2016, con la quale ha approvato aggiornamenti e rettifiche degli elaborati del Piano Paesaggistico Territoriale Regionale.

6.1 - STRUTTURA IDRO-GEO-MORFOLOGICA - 6.1.2 - Componenti idrogeologiche:

- definizione art. 40;

- disposizioni normative: art. 43 / art. 44.

UCP - Aree soggette a vincolo idrogeologico. Codice del Paesaggio: art. 143, co. 1, lett. e).

Norme Tecniche di Attuazione del PPTR:

- definizione: art. 42 - 3);

- disposizioni normative: si applicano solo indirizzi e direttive.

Il presente certificato di destinazione urbanistica viene rilasciato ai sensi dell'art. 30 del D.P.R. n. 380/2001 dal Settore Urbanistica e Ambiente, su specifica richiesta di soggetto giuridicamente legittimato.

Lo stesso:

- a) contiene la indicazione della vocazione (agricola o edificatoria) di un determinato terreno, in base alla strumentazione urbanistica vigente, con la specificazione di tutte le relative prescrizioni urbanistiche ed edilizie;
- b) ha portata meramente ricognitiva di situazioni di fatto e di diritto altrove definite e, come tale, è sfornito di ogni efficacia provvedimento e, quindi, privo di concreta lesività, il che ne rende inammissibile l'autonoma impugnazione (cfr. Cons. Stato, Sez. IV, 4 febbraio 2014, n. 505; TAR Lombardia Milano, Sez. I, 24 marzo 2016, n. 586; TAR Lazio, Latina, 22 maggio 2013, n. 482; TAR Lazio, Roma, Sez. II bis, 6 marzo 2012, n. 2241; TAR Lombardia, Milano, Sez. II, 12 gennaio 2010, n. 21, T.A.R. Lombardia, Milano, Sezione II, 21 febbraio 2017);
- c) non risulta idoneo a "fondare una aspettativa qualificata del ricorrente alla destinazione dell'area (cfr. Consiglio di Stato, Sezione IV, 12 maggio 2016 -sentenza N. 1914).

L'Amministrazione Comunale si riserva in ogni momento il ritiro/correzione di eventuale certificato di destinazione urbanistica rivelatosi erroneo, correndo l'obbligo in capo all'Amministrazione di rettificare la distorta rappresentazione della destinazione urbanistica dell'area, non coincidente con le risultanze dello strumento urbanistico. (T.A.R. Puglia Lecce, Sezione II, 13 marzo 2013 sentenza n. 369).

Si rilascia a richiesta dell'interessato per gli usi consentiti dalla Legge.

Data rilascio: 12/10/2023

**IL RESPONSABILE DEL SETTORE IV
URBANISTICA - AMBIENTE
ARCH. TUCCI PASQUALE**





Comune di Lesina

Provincia di Foggia

Comune del Parco Nazionale del Gargano
UFFICIO TECNICO SETTORE URBANISTICA

Pratica Anno 2023
Prot. n. 18991/

CERTIFICATO NUMERO N. 70 /2023

CERTIFICATO DI DESTINAZIONE URBANISTICA

Vista la richiesta prot. n. 18991 del 12.10.2023, presentata dalla società E-WAY Terra s.r.l. con sede legale in Roma in Piazza San Lorenzo in Lucina nr.4, P.IVA: 17171431004, legale rapp.te Manfredi Annalisa nata a Brindisi il 24.12.1971, C.F.: MNFNLS71T64B180G;

Vista la documentazione catastale allegata alla predetta domanda;

Visto l'art. 30 comma 2 del D.P.R. n. 380 del 06/06/2001;

Visto le Norme Tecniche di Attuazione del Piano Regolatore Generale vigente, approvato con delibera di Giunta Regionale n. 556 del 31/03/2005, approvato con Delibera di Consiglio Comunale n. 57 del 30/07/2005 ed approvato definitivamente con delibera di Giunta Regionale n. 1934 del 28/12/2005;

Visti gli artt. 107 e 109 del Decreto legislativo 18 agosto 2000, n. 267;

Visto il Piano di Bacino per l'Assetto Idrogeologico (PAI), aggiornato alla seduta del 31 luglio 2009, n. 39 del registro delle deliberazioni e successivi aggiornamenti;

Visto il R.D. del 30/12/1923 n. 3267, in materia dei vincoli idrogeologici;

Vista la deliberazione n. 176 del 16 febbraio 2015, pubblicata sul BURP n. 40 del 23.03.2015, con la quale la Giunta Regionale ha approvato il Piano Paesaggistico Territoriale della Regione Puglia;

Vista la deliberazione di Giunta Regionale, con la deliberazione n. 240 del 08.03.2016, pubblicata sul BURP n. 32 del 22/03/2016, con la quale ha approvato alcuni aggiornamenti e rettifiche degli elaborati del Piano Paesaggistico Territoriale Regionale, ai sensi dell'art. 104 e dell'art. 108 delle Norme Tecniche di Attuazione;

Visti gli atti d'ufficio.

CERTIFICA

che il terreno distinto al catasto di questo comune ha la seguente destinazione urbanistica:

Foglio n. 17 - Mappale n. 11

incluso per il 100 % nella Maglia Urbanistica denominata P.R.G. / Z.T.O. -> Zona E1

Foglio n. 17 - Mappale n. 24

incluso per il 100 % nella Maglia Urbanistica denominata P.R.G. / Z.T.O. -> Zona E1

Foglio n. 17 - Mappale n. 29

incluso per il 100 % nella Maglia Urbanistica denominata P.R.G. / Z.T.O. -> Zona E1

Foglio n. 17 - Mappale n. 31

incluso per il 100 % nella Maglia Urbanistica denominata P.R.G. / Z.T.O. -> Zona E1
interessato dal vincolo Fabbricato Rurale

Foglio n. 17 - Mappale n. 33

incluso per il 100 % nella Maglia Urbanistica denominata P.R.G. / Z.T.O. -> Zona E1

Foglio n. 17 - Mappale n. 34

incluso per il 100 % nella Maglia Urbanistica denominata P.R.G. / Z.T.O. -> Zona E1

Foglio n. 17 - Mappale n. 35

incluso per il 100 % nella Maglia Urbanistica denominata P.R.G. / Z.T.O. -> Zona E1

Foglio n. 17 - Mappale n. 52

incluso per il 100 % nella Maglia Urbanistica denominata P.R.G. / Z.T.O. -> Zona E1

Foglio n. 17 - Mappale n. 54

incluso per il 100 % nella Maglia Urbanistica denominata P.R.G. / Z.T.O. -> Zona E1

Foglio n. 17 - Mappale n. 55

incluso per il 100 % nella Maglia Urbanistica denominata P.R.G. / Z.T.O. -> Zona E1

Foglio n. 17 - Mappale n. 56

incluso per il 100 % nella Maglia Urbanistica denominata P.R.G. / Z.T.O. -> Zona E1

Foglio n. 17 - Mappale n. 74

incluso per il 100 % nella Maglia Urbanistica denominata P.R.G. / Z.T.O. -> Zona E1

Foglio n. 17 - Mappale n. 76

incluso per il 100 % nella Maglia Urbanistica denominata P.R.G. / Z.T.O. -> Zona E1
Foglio n. 17 - Mappale n. 77

incluso per il 100 % nella Maglia Urbanistica denominata P.R.G. / Z.T.O. -> Zona E1
interessato dal vincolo R.P. 2016 - PPTR 622 BP – Aree di rispetto dei parchi e delle riserve regionali
Foglio n. 17 - Mappale n. 93

incluso per il 100 % nella Maglia Urbanistica denominata P.R.G. / Z.T.O. -> Zona E1
Foglio n. 17 - Mappale n. 94

incluso per il 100 % nella Maglia Urbanistica denominata P.R.G. / Z.T.O. -> Zona E1
Foglio n. 17 - Mappale n. 98

incluso per il 100 % nella Maglia Urbanistica denominata P.R.G. / Z.T.O. -> Zona E1
interessato dal vincolo R.P. 2016 - PPTR 622 BP – Aree di rispetto dei parchi e delle riserve regionali
Foglio n. 17 - Mappale n. 99

incluso per il 100 % nella Maglia Urbanistica denominata P.R.G. / Z.T.O. -> Zona E1
Foglio n. 17 - Mappale n. 100

incluso per il 100 % nella Maglia Urbanistica denominata P.R.G. / Z.T.O. -> Zona E1
Foglio n. 17 - Mappale n. 104

incluso per il 100 % nella Maglia Urbanistica denominata P.R.G. / Z.T.O. -> Zona E1
Foglio n. 17 - Mappale n. 106

incluso per il 100 % nella Maglia Urbanistica denominata P.R.G. / Z.T.O. -> Zona E1
Foglio n. 17 - Mappale n. 107

incluso per il 100 % nella Maglia Urbanistica denominata P.R.G. / Z.T.O. -> Zona E1
Foglio n. 17 - Mappale n. 108

incluso per il 100 % nella Maglia Urbanistica denominata P.R.G. / Z.T.O. -> Zona E1
Foglio n. 17 - Mappale n. 109

incluso per il 100 % nella Maglia Urbanistica denominata P.R.G. / Z.T.O. -> Zona E1
Foglio n. 17 - Mappale n. 115

incluso per il 100 % nella Maglia Urbanistica denominata P.R.G. / Z.T.O. -> Zona E1
Foglio n. 17 - Mappale n. 119

incluso per il 100 % nella Maglia Urbanistica denominata P.R.G. / Z.T.O. -> Zona E1
Foglio n. 17 - Mappale n. 120

incluso per il 100 % nella Maglia Urbanistica denominata P.R.G. / Z.T.O. -> Zona E1
interessato dal vincolo R.P. 2016 - PPTR 622 BP – Aree di rispetto dei parchi e delle riserve regionali
Foglio n. 17 - Mappale n. 122

incluso per il 100 % nella Maglia Urbanistica denominata P.R.G. / Z.T.O. -> Zona E1
Foglio n. 17 - Mappale n. 123

incluso per il 100 % nella Maglia Urbanistica denominata P.R.G. / Z.T.O. -> Zona E1
interessato dal vincolo Fabbricato Rurale
Foglio n. 17 - Mappale n. 166

incluso per il 100 % nella Maglia Urbanistica denominata P.R.G. / Z.T.O. -> Zona E1
Foglio n. 17 - Mappale n. 169

incluso per il 100 % nella Maglia Urbanistica denominata P.R.G. / Z.T.O. -> Zona E1
Foglio n. 17 - Mappale n. 171

incluso per il 100 % nella Maglia Urbanistica denominata P.R.G. / Z.T.O. -> Zona E1
Foglio n. 17 - Mappale n. 172

incluso per il 100 % nella Maglia Urbanistica denominata P.R.G. / Z.T.O. -> Zona E1
Foglio n. 17 - Mappale n. 204

incluso per il 100 % nella Maglia Urbanistica denominata P.R.G. / Z.T.O. -> Zona E1
Foglio n. 17 - Mappale n. 225 (ex p.lla nr.102)

incluso per il 100 % nella Maglia Urbanistica denominata P.R.G. / Z.T.O. -> Zona E1
interessato dal vincolo R.P. 2016 - PPTR 622 BP – Aree di rispetto dei parchi e delle riserve regionali
Foglio n. 17 - Mappale n. 226 (ex p.lla nr.102)

incluso per il 100 % nella Maglia Urbanistica denominata P.R.G. / Z.T.O. -> Zona E1
interessato dal vincolo R.P. 2016 - PPTR 622 BP – Aree di rispetto dei parchi e delle riserve regionali
Foglio n. 18 - Mappale n. 29

incluso per il 100 % nella Maglia Urbanistica denominata P.R.G. / Z.T.O. -> Zona E1
Foglio n. 18 - Mappale n. 37

incluso per il 100 % nella Maglia Urbanistica denominata P.R.G. / Z.T.O. -> Zona E1
Foglio n. 18 - Mappale n. 39

incluso per il 100 % nella Maglia Urbanistica denominata P.R.G. / Z.T.O. -> Zona E1
interessato dal vincolo R.P. 2016 – PPTR 621 UCP – Formazioni arbustive in evoluzione naturale
Foglio n. 18 - Mappale n. 40

incluso per il 100 % nella Maglia Urbanistica denominata P.R.G. / Z.T.O. -> Zona E1
Foglio n. 18 - Mappale n. 41

incluso per il 100 % nella Maglia Urbanistica denominata P.R.G. / Z.T.O. -> Zona E1
Foglio n. 18 - Mappale n. 42

incluso per il 100 % nella Maglia Urbanistica denominata P.R.G. / Z.T.O. -> Zona E1
Foglio n. 18 - Mappale n. 44

incluso per il 100 % nella Maglia Urbanistica denominata P.R.G. / Z.T.O. -> Zona E1

Foglio n. 18 - Mappale n. 58

incluso per il 100 % nella Maglia Urbanistica denominata P.R.G. / Z.T.O. -> Zona E1

Foglio n. 18 - Mappale n. 67

incluso per il 100 % nella Maglia Urbanistica denominata P.R.G. / Z.T.O. -> Zona E1

Foglio n. 18 - Mappale n. 69

incluso per il 100 % nella Maglia Urbanistica denominata P.R.G. / Z.T.O. -> Zona E1

Foglio n. 18 - Mappale n. 82

incluso per il 100 % nella Maglia Urbanistica denominata P.R.G. / Z.T.O. -> Zona E1

Foglio n. 18 - Mappale n. 83

incluso per il 100 % nella Maglia Urbanistica denominata P.R.G. / Z.T.O. -> Zona E1

Foglio n. 18 - Mappale n. 84

incluso per il 100 % nella Maglia Urbanistica denominata P.R.G. / Z.T.O. -> Zona E1

Foglio n. 18 - Mappale n. 85

incluso per il 100 % nella Maglia Urbanistica denominata P.R.G. / Z.T.O. -> Zona E1

Foglio n. 18 - Mappale n. 89

incluso per il 100 % nella Maglia Urbanistica denominata P.R.G. / Z.T.O. -> Zona E1

interessato dal vincolo R.P. 2016 - PPTR 621 UCP - Formazioni arbustive in evoluzione naturale

Foglio n. 18 - Mappale n. 116

incluso per il 100 % nella Maglia Urbanistica denominata P.R.G. / Z.T.O. -> Zona E1

Foglio n. 18 - Mappale n. 118

incluso per il 100 % nella Maglia Urbanistica denominata P.R.G. / Z.T.O. -> Zona E1

Foglio n. 18 - Mappale n. 119

incluso per il 100 % nella Maglia Urbanistica denominata P.R.G. / Z.T.O. -> Zona E1

Foglio n. 18 - Mappale n. 135

incluso per il 100 % nella Maglia Urbanistica denominata P.R.G. / Z.T.O. -> Zona E1

Foglio n. 18 - Mappale n. 136

incluso per il 100 % nella Maglia Urbanistica denominata P.R.G. / Z.T.O. -> Zona E1

Foglio n. 18 - Mappale n. 200

incluso per il 100 % nella Maglia Urbanistica denominata P.R.G. / Z.T.O. -> Zona E1

Foglio n. 18 - Mappale n. 207

incluso per il 100 % nella Maglia Urbanistica denominata P.R.G. / Z.T.O. -> Zona E1

Foglio n. 18 - Mappale n. 209

incluso per il 100 % nella Maglia Urbanistica denominata P.R.G. / Z.T.O. -> Zona E1

Foglio n. 18 - Mappale n. 212

incluso per il 100 % nella Maglia Urbanistica denominata P.R.G. / Z.T.O. -> Zona E1

Foglio n. 18 - Mappale n. 215

incluso per il 100 % nella Maglia Urbanistica denominata P.R.G. / Z.T.O. -> Zona E1

Foglio n. 18 - Mappale n. 225

incluso per il 100 % nella Maglia Urbanistica denominata P.R.G. / Z.T.O. -> Zona E1

Foglio n. 18 - Mappale n. 245

incluso per il 100 % nella Maglia Urbanistica denominata P.R.G. / Z.T.O. -> Zona E1

Foglio n. 18 - Mappale n. 276

incluso per il 100 % nella Maglia Urbanistica denominata P.R.G. / Z.T.O. -> Zona E1

Foglio n. 18 - Mappale n. 277

incluso per il 100 % nella Maglia Urbanistica denominata P.R.G. / Z.T.O. -> Zona E1

Foglio n. 18 - Mappale n. 282

incluso per il 100 % nella Maglia Urbanistica denominata P.R.G. / Z.T.O. -> Zona E1

Foglio n. 18 - Mappale n. 293

incluso per il 100 % nella Maglia Urbanistica denominata P.R.G. / Z.T.O. -> Zona E1

Foglio n. 18 - Mappale n. 294

incluso per il 100 % nella Maglia Urbanistica denominata P.R.G. / Z.T.O. -> Zona E1

Foglio n. 18 - Mappale n. 295

incluso per il 100 % nella Maglia Urbanistica denominata P.R.G. / Z.T.O. -> Zona E1

Foglio n. 18 - Mappale n. 296

incluso per il 100 % nella Maglia Urbanistica denominata P.R.G. / Z.T.O. -> Zona E1

interessato dal vincolo R.P. 2016 - PPTR 621 UCP - Aree umide

Foglio n. 18 - Mappale n. 326

incluso per il 100 % nella Maglia Urbanistica denominata P.R.G. / Z.T.O. -> Zona E1

Foglio n. 18 - Mappale n. 328

incluso per il 100 % nella Maglia Urbanistica denominata P.R.G. / Z.T.O. -> Zona E1

Foglio n. 18 - Mappale n. 331

incluso per il 100 % nella Maglia Urbanistica denominata P.R.G. / Z.T.O. -> Zona E1

interessato dal vincolo Fabbricato Rurale

Foglio n. 18 - Mappale n. 340

incluso per il 100 % nella Maglia Urbanistica denominata P.R.G. / Z.T.O. -> Zona E1

interessato dal vincolo Fabbricato Rurale

Foglio n. 18 - Mappale n. 341

incluso per il 100 % nella Maglia Urbanistica denominata P.R.G. / Z.T.O. -> Zona E1

interessato dal vincolo R.P. 2016 – PPTR 621 UCP – Formazioni arbustive in evoluzione naturale

Foglio n. 18 - Mappale n. 353

incluso per il 100 % nella Maglia Urbanistica denominata P.R.G. / Z.T.O. -> Zona E1
interessato dal vincolo Fabbricato Rurale

Foglio n. 18 - Mappale n. 354

incluso per il 100 % nella Maglia Urbanistica denominata P.R.G. / Z.T.O. -> Zona E1
interessato dal vincolo Fabbricato Rurale

Foglio n. 18 - Mappale n. 355

incluso per il 100 % nella Maglia Urbanistica denominata P.R.G. / Z.T.O. -> Zona E1
interessato dal vincolo Fabbricato Rurale

Foglio n. 18 - Mappale n. 357

incluso per il 100 % nella Maglia Urbanistica denominata P.R.G. / Z.T.O. -> Zona E1
interessato dal vincolo Fabbricato Rurale

Foglio n. 18 - Mappale n. 358

incluso per il 100 % nella Maglia Urbanistica denominata P.R.G. / Z.T.O. -> Zona E1

con le seguenti specifiche tecnico - amministrative:

P.R.G. -> Zona "E1" -> Agricola

Ambito ad uso agricolo.

Indice di fabbricabilità fondiaria (mc/mq):

- 0.03 per edifici ad uso abitazione;
- 0.175 per edifici rurali di esercizio (fienili, stalle, ecc.).

Fabbricato Rurale

Particella catastale con fabbricato rurale

REGIONE PUGLIA - P.P.T.R. - Aree di rispetto dei parchi e delle riserve regionali

PPTR approvato dalla Regione Puglia con delibera di Giunta Regionale n. 176 del 16 febbraio 2015. Pubblicazione BURP n. 40 del 23 marzo 2015. Aggiornamento alla deliberazione di Giunta Regionale n. 240 del 08.03.2016 e deliberazione di Giunta Regionale n. 1162 del 26.07.2016, con la quale ha approvato aggiornamenti e rettifiche degli elaborati del Piano Paesaggistico Territoriale Regionale.

6.2 - STRUTTURA ECOSISTEMICA - AMBIENTALE - 6.2.2 - Componenti delle aree protette e dei siti naturalistici:

- definizione art. 67;
 - disposizioni normative: art. 69 / art. 70.
- UCP – Aree di rispetto dei parchi e delle riserve regionali Codice del Paesaggio: art. 142.

Norme Tecniche di Attuazione del PPTR:

- definizione: art. 68 - 1);
- disposizioni normative: prescrizioni;
- articolo: 71.

REGIONE PUGLIA - PPTR – Formazioni arbustive in evoluzione naturale – Aree Umide

PPTR approvato dalla Regione Puglia con delibera di Giunta Regionale n. 176 del 16 febbraio 2015. Pubblicazione BURP n. 40 del 23 marzo 2015. Aggiornamento alla deliberazione di Giunta Regionale n. 240 del 08.03.2016 e deliberazione di Giunta Regionale n. 1162 del 26.07.2016, con la quale ha approvato aggiornamenti e rettifiche degli elaborati del Piano Paesaggistico Territoriale Regionale.

6.2 - STRUTTURA ECOSISTEMICA - AMBIENTALE - 6.2.1 - Componenti botanico - vegetazionali:

- definizione art. 57;
 - disposizioni normative: art. 60 / art. 61.
- UCP - Formazioni arbustive in evoluzione naturale. Codice del Paesaggio: art. 142, co. 1, lett. 3).

UCP – Aree Umide. Codice del Paesaggio: art. 142, co. 1,.

Norme Tecniche di Attuazione del PPTR:

- definizione: art. 59 - 3);
- disposizioni normative: misure di salvaguardia e utilizzazione;
- articolo: 66.

Sono fatti salvi i vincoli che limitano l'edificabilità di suoli derivanti da vincoli territoriali e ambientali sovraordinati al P.R.G. vigente, da atti pubblici o privati autentici, da vincoli di destinazione per i beni preordinati all'esproprio, nonché da vincoli legali di inedificabilità delle aree situate nelle zone di rispetto stradale, ferrovie, cimiteri, aree demaniali, disposte da leggi comunitarie, nazionali e regionali.

Si rilascia a richiesta dell'interessato per gli usi consentiti dalla Legge.

Data rilascio: 13 OTT 2023

SETTORE 3° - URBANISTICA
IL RESPONSABILE
ING. RAFFAELE BRAMANTE



DA INVIARE IN ALLEGATO ALLA DOMANDA INOLTRATA VIA PEC

ASSOLVIMENTO IMPOSTA DI BOLLO
ai sensi dell'art. 15 DPR 642/1972
DICHIARAZIONE
ex artt. 46 e 47 D.P.R. n. 445/2000

La/Il sottoscritta/o MANFREDI ANNALISA

(Cognome)

(Nome)

nata/o a BRINDISI (Prov.) BR il 24/12/1971

in qualità di: TITOLARE

Legale Rappresentante (oppure _____)

della Società E-WAY TERRA SRL con sede legale a ROMA

Via/Piazza PIAZZA SAN LORENZO IN LUCINA N. 4,

con riferimento alla domanda del 11 / 10 / 2023, presentata per:

RICHIESTA CERTIFICATO DI DESTINAZIONE URBANISTICA

essendo obbligatorio indicare, negli atti e nella modulistica informatica, la modalità di assolvimento dell'imposta di bollo,

consapevole delle sanzioni penali cui può andare incontro, in caso di falsità negli atti e di dichiarazioni mendaci, come previsto dall'art.76 del D.P.R. n. 445 del 28/12/2000.

DICHIARA

che l'imposta di bollo sull'istanza è stata assolta secondo la seguente modalità:

- Imposta di bollo assolta in modo virtuale, tramite apposizione ed annullamento della marca da bollo sul cartaceo della domanda, trattenuto presso il mittente a disposizione degli organi di controllo; a tal proposito dichiara che la marca da bollo di euro 16,00 applicata ha l'IDENTIFICATIVO n. 01220322964476 emesso in data 11/ 08 / 2023.

DICHIARA altresì

che l'imposta di bollo dovuta per il rilascio dell'atto conclusivo del procedimento è stata assolta secondo la seguente modalità:

- Imposta di bollo assolta in modo virtuale tramite apposizione ed annullamento della marca da bollo sul cartaceo del documento autorizzativo, trattenuto presso il mittente a disposizione degli organi di controllo;

- a tal proposito dichiara che la marca da bollo di euro 16,00 da applicare ha l'IDENTIFICATIVO n. 01220322964476

emesso in data 11 / 08 / 2023.



di essere a conoscenza che l'Autorità competente potrà effettuare controlli sulle pratiche presentate e pertanto si impegna a conservare il presente documento e a renderlo disponibile ai fini dei successivi controlli.

segue

La presente dichiarazione deve essere firmata (in forma autografa o digitale) da chi la rende e accompagnata da copia di un documento di identità valido.

E-WAY TERRA S.R.L.
P.zza San Lorenzo in Lucina, 4
00186 - Roma
C.F./P. Iva 17171431004

Data 11/10/2023

Firma

Il/La sottoscritto/a dichiara di aver preso visione dell'informativa ai sensi dell'art. 13 del Regolamento CE 27 aprile 2016, n.2016/679/UE, circa il trattamento dei dati personali raccolti con la presente richiesta e, in particolare, che tali dati saranno trattati, anche mediante sistemi automatizzati, esclusivamente per lo svolgimento delle funzioni istituzionali dell'Ente per le quali la presente richiesta viene resa, e di acconsentire, ai sensi dell'art. 6 e 7 del predetto Regolamento, al trattamento dei propri dati personali, svolto con le modalità e per le finalità sopra indicate, ed in conformità alle norme legislative e regolamentari vigenti e applicabili.

E-WAY TERRA S.R.L.
P.zza San Lorenzo in Lucina, 4
00186 - Roma
C.F./P. Iva 17171431004

Data 11/10/2023

Firma



Dettaglio Pagamento Autorizzato

Stato	Pagata
IBAN Debitore	IT72G0312403201000000230827
Intestazione	E-WAY TERRA S.R.L.
Data e ora di stampa:	11/10/2023 14:14

DATI CONTO DI ADDEBITO

IBAN	IT72G0312403201000000230827
Intestazione	E-WAY TERRA S.R.L.

DATI BOLLETTA

Codice Biller	BдуаQ
Intestazione Biller	COMUNE DI LESINA
Identificativo Bolletta	301800000000891158
Numero Bolletta	01800000000891158
Riferimento	N/A
Scadenza	
Indicazioni Aggiuntive	
Importo	139,00
Info aggiuntive	C.V. 301800000000891158 DIRITTI DI SEGRETERIA PER RICHIESTA C.D.U. BENEFICIARIO COMUNE DI LESINA

DATI PAGAMENTO

Data/ora Pagamento	
Identificativo Bolletta	
Importo	139,00
Commissioni banca	0,00
Commissioni Biller	0,00
Data Valuta	11/10/2023
Divisa	EUR
Totale	139,00



ALL'UFFICIO TECNICO
DEL COMUNE DI LESINA

OGGETTO: RICHIESTA CERTIFICATO DI DESTINAZIONE URBANISTICA.

La società E-Way Terra S.R.L., con sede legale in Roma, Piazza San Lorenzo in Lucina, 4, Cod. Fiscale e P.I. 17171431004, nella persona del suo legale rappresentante Manfredi Annalisa, nata a Brindisi il 24/12/1971, C.F.MNFNLS71T64B180G, domiciliata per la carica in Roma, Piazza San Lorenzo in Lucina, 4, indirizzo mail: amministrazione@ewayfinance.it - e-wayterra@legalmail.it / N.CELL. 349 5820097

CHIEDE

IL RILASCIO DEL CERTIFICATO DI DESTINAZIONE URBANISTICA RELATIVO AL TERRENO NEL CATASTO DEL COMUNE DI LESINA.

AL FOGLIO NR. 17 P.LLA NR. 11 - 24 - 29 - 31 - 33 - 34 - 35 - 52 - 54 - 55 - 56 - 74 - 76 - 77 - 93 - 94 - 98 - 99 - 100 - 101 - 104 - 106 - 107 - 108 - 109 - 115 - 119 - 120 - 122 - 123 - 166 - 169 - 171 - 172 - 204 - 225 - 226

AL FOGLIO NR. 18 P.LLA NR. 29 - 37 - 39 - 40 - 41 - 42 - 44 - 58 - 67 - 69 - 82 - 83 - 84 - 85 - 89 - 116 - 118 - 119 - 135 - 136 - 200 - 207 - 209 - 212 - 215 - 225 - 245 - 276 - 277 - 282 - 293 - 294 - 295 - 296 - 298 - 326 - 328 - 331 - 340 - 341 - 353 - 354 - 355 - 357 - 358

Inoltre, si fa richiesta di specificare nel certificato la presenza di:

- usi civici
- aree percorse dal fuoco
- colture di pregio

SI RICHIEDE IL RILASCIO PER USO:

STIPULA ATTO (IN BOLLO DA EURO 16,00)

ALTRO (RICHIESTA IN BOLLO DA EURO 16,00)

SI RICHIEDE L'ESENZIONE DAL BOLLO, IN QUANDO IL C.D.U., E' RICHIESTO PER ESSERE ALLEGATO AD ATTO INERENTE L'APPLICAZIONE DELLE LEGGI RIGUARDANTI LA FORMAZIONE E L'ARROTONDAMENTO DELLA PICCOLA PROPRIETA' CONTADINA, IN APPLICAZIONE DELL'ART.21 DELLA TABELLA ALLEGATO B FDEL DPR N.642 DEL 26/10/1972 E SS.MM.II.

ALTRO: PUBBLICA UTILITA' PER REALIZZAZIONE CAVIDOTTO LINEA ELETTRICA

COMUNE DI LESINA
Protocollo Arrivo N. 18991/2023 del 12-10-2023
Doc. Principale - Class. 6 - Copia Documento

Si allega alla presente:

- 1) Stralcio catastale aggiornato con indicazione dei mappali oggetto di richiesta o tipo di frazionamento;
- 2) Fotocopia della carta d'identità in corso di validità;

Inviare il certificato all'indirizzo PEC: e-wayterra@legalmail.it

Roma, li 11/10/2023

FIRMA


E-WAY TERRA S.R.L.
P.zza San Lorenzo in Lucina, 4
00186 - Roma
C.F./P. Iva 17174431004

COMUNE DI LESINA
Protocollo Arrivo N. 18991/2023 del 12-10-2023
Doc. Principale - Class. 6 - Copia Documento

Cognome **MANFREDI**
 Nome **ANNALISA**
 nato il **24/12/1971**
 (atto n. **2122** p. **I** s. **A**)
 a **BRINDISI (BR)**
 Cittadinanza **ITALIANA**
 Residenza **AGROPOLI**
 Via **Via Salecàro, 4**
 Stato civile **Coniugata CERRUTI**
 Professione **Promotore finanziario**
 CONNOTATI E CONTRASSEGNI SALIENTI
 Statura **MT.1,72**
 Capelli **CASTANI**
 Occhi **CASTANI**
 Segni particolari **NESSUNO**


 Firma del titolare *Annalisa Manfredi*
AGROPOLI li **17/10/2013**
 Ufficiale di Anagrafe delegato
 Impronta del dito indice sinistro *(Rag. Natale Rocca)*


COMUNE DI LESINA
 Protocollo Arrivo N. 18991/2023 del 12-10-2023
 Doc. Principale - Class. 6 - Copia Documento

scade il 24/12/2023



AS 9786742



1975 1/4 OFFICINA CV ROMA

REPUBBLICA ITALIANA



COMUNE DI
AGROPOLI
CARTA D'IDENTITA'

N° AS 9786742

DI
MANFREDI
ANNALISA

COMUNE DI LESINA
Protocollo Arrivo N. 18991/2023 del 12-10-2023
Doc. Principale - Class. 6 - Copia Documento



Al Responsabile del Settore Tecnico
del Comune di POGGIO IMPERIALE (FG)

La società **E-Way Terra S.R.L.**, con sede legale in **Roma, Piazza San Lorenzo in Lucina, 4**, Cod. Fiscale e P.I. **17171431004**, nella persona del suo legale rappresentante **Manfredi Annalisa**, nata a **Brindisi il 24/12/1971**, C.F.**MNFNLS71T64B180G**, domiciliata per la carica in **Roma, Piazza San Lorenzo in Lucina, 4**, indirizzo mail: amministr@ewayfinance.it - e-wayterra@legalmail.it /N.CELL. 349 5820097

Proprietario o suo delegato (allegare delega);

Tecnico incaricato (allegare delega);

Notaio Rogante (indicare le generalità del richiedente):

ALTRO: PUBBLICA UTILITA' PER REALIZZAZIONE CAVIDOTTO LINEA ELETTRICA

CHIEDE

Alla S.V. il rilascio di un **Certificato di Destinazione Urbanistica**, ai sensi dell'art. 30 comma 3 del D.P.R. 06/06/2001 n. 380, nel quale siano attestate le zone dello strumento urbanistico vigente e le relative prescrizioni e la presenza/assenza vincoli afferenti al D.Lgs. n.42/04 e s.m.i. relativamente alle aree ricadenti nel Comune di Poggio Imperiale (FG), meglio identificate catastalmente come appresso:

N. FOGLIO	PARTICELLE	Sup. HA
FOGLIO 9	44 - 61 - 64 - 89 - 95 - 151 - 152 - 153 - 155 - 167 - 172 - 177 - 178 - 179 - 184 - 186 - 187 - 188 - 189 - 197 - 201 - 207 - 214 - 216 - 217 - 226 - 228 - 229	79,59
	TOTALE SUPERFICIE	79,59

Inoltre, si fa richiesta di specificare nel certificato la presenza di:

- usi civici
- aree percorse dal fuoco
- colture di pregio

Allegati:

1. Mappe catastali;
2. Ricevuta di versamento € 800,00
3. Documento di identità del richiedente.

Inviare il certificato all'indirizzo PEC: e-wayterra@legalmail.it

Roma, 06/10/2023

Il Richiedente


E-WAY TERRA S.R.L.
P.zza San Lorenzo in Lucina, 4
00186 - Roma
C.F./P. Iva 17171431004

Cognome **MANFREDI**
 Nome **ANNALISA**
 nato il **24/12/1971**
 (atto n. **2122** P. **I** S. **A**)
 a **BRINDISI (BR)**
 Cittadinanza **ITALIANA**
 Residenza **AGROPOLI**
 Via **Via Salecàro, 4**
 Stato civile **Coniugata CERRUTI**
 Professione **Promotore finanziario**
 CONNOTATI E CONTRASSEGNI SALIENTI
 Statura **MT. 1,72**
 Capelli **CASTANI**
 Occhi **CASTANI**
 Segni particolari **NESSUNO**




Firma del titolare *Alleanza*
AGROPOLI li **17/10/2013**


Impronta del dito indice sinistro
Ufficiale di Anagrafe delegato
(Rag. Natale Rocca)



scade il 24/12/2023



AS 9786742



IPZS SPA - OFFICINA C.V. - ROMA

REPUBBLICA ITALIANA



COMUNE DI
AGROPOLI
CARTA D'IDENTITA'

N° AS 9786742

DI
MANFREDI
ANNALISA

DA INVIARE IN ALLEGATO ALLA DOMANDA INOLTRATA VIA PEC

ASSOLVIMENTO IMPOSTA DI BOLLO
ai sensi dell'art. 15 DPR 642/1972
DICHIARAZIONE
ex artt. 46 e 47 D.P.R. n. 445/2000

La/Il sottoscritta/o MANFREDI ANNALISA
(Cognome) (Nome)

nata/o a BRINDISI (Prov.) BR il 24/12/1971

in qualità di: TITOLARE
 Legale Rappresentante (oppure _____)

della Società E-WAY TERRA SRL con sede legale a ROMA

Via/Piazza PIAZZA SAN LORENZO IN LUCINA N. 4,

con riferimento alla domanda del 06/10/2023, presentata per:

RICHIESTA CERTIFICATO DI DESTINAZIONE URBANISTICA

essendo obbligatorio indicare, negli atti e nella modulistica informatica, la modalità di assolvimento dell'imposta di bollo,

consapevole delle sanzioni penali cui può andare incontro, in caso di falsità negli atti e di dichiarazioni mendaci, come previsto dall'art.76 del D.P.R. n. 445 del 28/12/2000.

DICHIARA

che l'imposta di bollo sull'istanza è stata assolta secondo la seguente modalità:

- Imposta di bollo assolta in modo virtuale, tramite apposizione ed annullamento della marca da bollo sul cartaceo della domanda, trattenuto presso il mittente a disposizione degli organi di controllo; a tal proposito dichiara che la marca da bollo di euro 16,00 applicata ha l'IDENTIFICATIVO n. 01220322964669 emesso in data 11/08/2023.

DICHIARA altresì

che l'imposta di bollo dovuta per il rilascio dell'atto conclusivo del procedimento è stata assolta secondo la seguente modalità:

- Imposta di bollo assolta in modo virtuale tramite apposizione ed annullamento della marca da bollo sul cartaceo del documento autorizzativo, trattenuto presso il mittente a disposizione degli organi di controllo;

- a tal proposito dichiara che la marca da bollo di euro 16,00 da applicare ha l'IDENTIFICATIVO n. 01220322964658

emesso in data 11/08/2023.



di essere a conoscenza che l'Autorità competente potrà effettuare controlli sulle pratiche presentate e pertanto si impegna a conservare il presente documento e a renderlo disponibile ai fini dei successivi controlli.

segue

La presente dichiarazione deve essere firmata (in forma autografa o digitale) da chi la rende e accompagnata da copia di un documento di identità valido.

Data 06/10/2023


E-WAY TERRA S.R.L.
P.zza San Lorenzo in Lucina, 4
00186 - Roma
C.F./P. Iva 17171431004

Il/La sottoscritto/a dichiara di aver preso visione dell'informativa ai sensi dell'art. 13 del Regolamento CE 27 aprile 2016, n.2016/679/UE, circa il trattamento dei dati personali raccolti con la presente richiesta e, in particolare, che tali dati saranno trattati, anche mediante sistemi automatizzati, esclusivamente per lo svolgimento delle funzioni istituzionali dell'Ente per le quali la presente richiesta viene resa, e di acconsentire, ai sensi dell'art. 6 e 7 del predetto Regolamento, al trattamento dei propri dati personali, svolto con le modalità e per le finalità sopra indicate, ed in conformità alle norme legislative e regolamentari vigenti e applicabili.

Data 06/10/2023


E-WAY TERRA S.R.L.
P.zza San Lorenzo in Lucina, 4
00186 - Roma
C.F./P. Iva 17171431004

Firma

Data: 10 ottobre 2023, 10:40:43
Da: e-wayterra@legalmail.it <e-wayterra@legalmail.it>
A: segreteria.poggioimperiale@pec.it
Oggetto: RICHIESTA CDU - MANFREDI ANNALISA - E-WAY TERRA SRL
Allegati: RICHIESTA CDU POGGIO IMPERIALE EWAY TERRA_06.10.23.pdf (1.5 MB)
BONIFICO RICHIESTA CDU POGGIO IMPERIALE_EWAY TERRA.pdf (45.0 KB)
FOGLIO DI MAPPA E VISURE.zip (660.5 KB)
ASSOLVIMENTO VALORI BOLLATI RICHIESTA CDU EWAY TERRA_06.10.23.pdf
(817.8 KB)

Buongiorno,
prego vogliate prendere in carico la richiesta di CDU indicata in oggetto.

Si allegano:

- Richiesta di Certificato di Destinazione Urbanistica con documento di identità del legale rappresentante della società E-Way Terra
- Modulo di assolvimento dei valori bollati
- Contabile del bonifico attestante il versamento dei diritti di segreteria
- Fogli di mappa e visure.

Distinti saluti.

Manfredi Annalisa

E-Way Terra Srl

--



Al Responsabile del Settore Tecnico
del Comune di SAN PAOLO DI CIVITATE (FG)

La società E-Way Terra S.R.L., con sede legale in Roma, Piazza San Lorenzo in Lucina, 4, Cod. Fiscale e P.I. **17171431004**, nella persona del suo legale rappresentante **Manfredi Annalisa**, nata a Brindisi il **24/12/1971**, C.F.**MFNLS71T64B180G**, domiciliata per la carica in Roma, Piazza San Lorenzo in Lucina, 4, indirizzo mail: amministrazione@ewayfinance.it - e-wayterra@legalmail.it /N.CELL. 349 5820097

Proprietario o suo delegato (allegare delega);

Tecnico incaricato (allegare delega);

Notaio Rogante (indicare le generalità del richiedente):

ALTRO: PUBBLICA UTILITA' PER REALIZZAZIONE CAVIDOTTO LINEA ELETTRICA

CHIEDE

Alla S.V. il rilascio di un **Certificato di Destinazione Urbanistica**, ai sensi dell'art. 30 comma 3 del D.P.R. 06/06/2001 n. 380, nel quale siano attestate le zone dello strumento urbanistico vigente e le relative prescrizioni e la presenza/assenza vincoli afferenti al D.Lgs. n.42/04 e s.m.i. relativamente alle aree ricadenti nel Comune di San Paolo Civitate (FG), meglio identificate catastalmente come appresso:

N. FOGLIO	PARTICELLE	Sup. HA
FOGLIO 1	25 - 44 - 45 - 46 - 47 - 48 - 49 - 50 - 51 - 52 - 53 - 54 - 55 - 56 - 57 - 58 - 59 - 60 - 63 - 123 - 133 - 141 - 152 - 155 - 166 - 167 - 169 - 170 - 171 - 177 - 181 - 185	41,9376
FOGLIO 2	19 - 30 - 31 - 34 - 42 - 43 - 167 - 168 - 180 - 188 - 189 - 190 - 194	20,5328
FOGLIO 4	26 - 44 - 45 - 46 - 77 - 82 - 83 - 148	16,0073
FOGLIO 5	18 - 25 - 54 - 67 - 77 - 78 - 79 - 80 - 166 - 177 - 178 - 197 - 198	17,0975
	TOTALE SUPERFICIE	95,5752

Inoltre, si fa richiesta di specificare nel certificato la presenza di:

- usi civici
- aree percorse dal fuoco
- colture di pregio

Allegati:

1. Mappe catastali;
2. Ricevuta di versamento € 960,00
3. Documento di identità del richiedente.

Inviare il certificato all'indirizzo PEC: e-wayterra@legalmail.it

Roma, 06/10/2023

Il Richiedente


E-WAY TERRA S.R.L.
P.zza San Lorenzo In Lucina, 4
00186 - Roma
C.F./P. Iva 17171431004

Cognome **MANFREDI**
 Nome **ANNALISA**
 nato il **24/12/1971**
 (atto n. **2122 P. I S. A**)
 a **BRINDISI (BR)**
 Cittadinanza **ITALIANA**
 Residenza **AGROPOLI**
 Via **Via Salecaro, 4**
 Stato civile **Coniugata CERRUTI**
 Professione **Promotore finanziario**
 CONNOTATI E CONTRASSEGNI SALIENTI
 Statura **MT.1,72**
 Capelli **CASTANI**
 Occhi **CASTANI**
 Segni particolari **NESSUNO**



Firma del titolare *Alleanza*
AGROPOLI li **17/10/2013**


Ufficiale di Anagrafe delegato
 Impronta del dito indice sinistro *(Rag. Natale Rocca)*



scade il 24/12/2023



AS 9786742



IP.ZB 59A - OFFICINA C.V. - ROMA

REPUBBLICA ITALIANA



COMUNE DI
AGROPOLI
CARTA D'IDENTITA'

N° AS 9786742

DI
MANFREDI
ANNALISA

DA INVIARE IN ALLEGATO ALLA DOMANDA INOLTRATA VIA PEC

ASSOLVIMENTO IMPOSTA DI BOLLO
ai sensi dell'art. 15 DPR 642/1972
DICHIARAZIONE
ex artt. 46 e 47 D.P.R. n. 445/2000

La/Il sottoscritta/o MANFREDI ANNALISA
(Cognome) (Nome)
nata/o a BRINDISI (Prov.) BR il 24/12/1971
in qualità di: TITOLARE
 Legale Rappresentante (oppure _____)
della Società E-WAY TERRA SRL con sede legale a ROMA
Via/Piazza PIAZZA SAN LORENZO IN LUCINA N. 4,
con riferimento alla domanda del 06/10/2023, presentata per:
RICHIESTA CERTIFICATO DI DESTINAZIONE URBANISTICA

essendo obbligatorio indicare, negli atti e nella modulistica informatica, la modalità di assolvimento dell'imposta di bollo,

consapevole delle sanzioni penali cui può andare incontro, in caso di falsità negli atti e di dichiarazioni mendaci, come previsto dall'art.76 del D.P.R. n. 445 del 28/12/2000.

DICHIARA

che l'imposta di bollo sull'istanza è stata assolta secondo la seguente modalità:

- Imposta di bollo assolta in modo virtuale, tramite apposizione ed annullamento della marca da bollo sul cartaceo della domanda, trattenuto presso il mittente a disposizione degli organi di controllo; a tal proposito dichiara che la marca da bollo di euro 16,00 applicata ha l'**IDENTIFICATIVO** n. 01220322964511 emesso in data 11/08/2023.

DICHIARA altresì

che l'imposta di bollo dovuta per il rilascio dell'atto conclusivo del procedimento è stata assolta secondo la seguente modalità:

- Imposta di bollo assolta in modo virtuale tramite apposizione ed annullamento della marca da bollo sul cartaceo del documento autorizzativo, trattenuto presso il mittente a disposizione degli organi di controllo;

- a tal proposito dichiara che la marca da bollo di euro 16,00 da applicare ha l'**IDENTIFICATIVO** n. 01220322964500

emesso in data 11/08/2023.



di essere a conoscenza che l'Autorità competente potrà effettuare controlli sulle pratiche presentate e pertanto si impegna a conservare il presente documento e a renderlo disponibile ai fini dei successivi controlli.

segue

La presente dichiarazione deve essere firmata (in forma autografa o digitale) da chi la rende e accompagnata da copia di un documento di identità valido.

Data 06/10/2023

E-WAY TERRA S.R.L.
P.zza San Lorenzo in Lucina, 4
00186 - Roma
C.F./P. Iva 17171431004

Il/La sottoscritto/a dichiara di aver preso visione dell'informativa ai sensi dell'art. 13 del Regolamento CE 27 aprile 2016, n.2016/679/UE, circa il trattamento dei dati personali raccolti con la presente richiesta e, in particolare, che tali dati saranno trattati, anche mediante sistemi automatizzati, esclusivamente per lo svolgimento delle funzioni istituzionali dell'Ente per le quali la presente richiesta viene resa, e di acconsentire, ai sensi dell'art. 6 e 7 del predetto Regolamento, al trattamento dei propri dati personali, svolto con le modalità e per le finalità sopra indicate, ed in conformità alle norme legislative e regolamentari vigenti e applicabili.

Data 06/10/2023

E-WAY TERRA S.R.L.
P.zza San Lorenzo in Lucina, 4
00186 - Roma
C.F./P. Iva 17171431004

Firma

Data: 10 ottobre 2023, 10:24:03
Da: e-wayterra@legalmail.it <e-wayterra@legalmail.it>
A: protocollo@pec.comune.sanpaolodicitate.fg.it
Oggetto: RICHIESTA CDU - MANFREDI ANNALISA - E-WAY TERRA SRL
Allegati: RICHIESTA CDU EWAY TERRA SAN PAOLO C._06.10.23.pdf (1.6 MB)
ASSOLVIMENTO IMPOSTA DI BOLLO EWAY TERRA_06.10.23.pdf (820.0 KB)
BONIFICO RICHIESTA CDU SAN PAOLO C._EWAY TERRA 09.10.23.pdf (44.3 KB)
FOGLI DI MAPPA E VISURE.zip (1.9 MB)

Buongiorno,
prego vogliate prendere in carico la richiesta di CDU indicata in oggetto.

Si allegano:

- Richiesta di Certificato di Destinazione Urbanistica con documento di identità del legale rappresentante della società E-Way Terra
- Modulo di assolvimento dei valori bollati
- Contabile del bonifico attestante il versamento dei diritti di segreteria
- Fogli di mappa e visure.

Distinti saluti.

Manfredi Annalisa
E-Way Terra Srl

--

PROTOCOLLO DI ARRIVO



**Al Responsabile dei Servizi Tecnici
DEL COMUNE DI SERRACAPRIOLA**

OGGETTO: RICHIESTA DI CERTIFICATO DI DESTINAZIONE URBANISTICA

Art. 30 del D.P.R. 06/06/2001, n. 380

La società **E-Way Terra S.R.L.**, con sede legale in **Roma, Piazza San Lorenzo in Lucina, 4**, Cod. Fiscale e P.I. **17171431004**, nella persona del suo legale rappresentante **Manfredi Annalisa**, nata a **Brindisi il 24/12/1971**, C.F. **MNFNLS71T64B180G**, domiciliata per la carica in **Roma, Piazza San Lorenzo in Lucina, 4**, indirizzo mail: amministrazione@ewayfinance.it - e-wayterra@legalmail.it / N.CELL. 349 5820097 in qualità di:

- Proprietario o suo delegato (allegare delega);
- Tecnico incaricato (allegare delega);
- Notaio Rogante (indicare le generalità del richiedente):

ALTRO: PUBBLICA UTILITA' PER REALIZZAZIONE CAVIDOTTO LINEA ELETTRICA

Chiede il rilascio del Certificato di Destinazione Urbanistica per ATTO PUBBLICO (donazione, compravendita, divisione, ecc.);

A tal fine dichiara che l'area è distinta al Catasto Terreni del Comune di SERRACAPRIOLA al:

FOGLIO	PARTICELLE
19	36 - 49 - 139 - 140 - 141
20	14 - 15 - 16 - 56 - 85
21	47 - 48 - 49 - 52 - 59 - 60 - 113 - 114 - 115 - 119 - 167 - 168 - 169 - 170 - 235
30	6 - 58 - 96 - 116 - 117 - 133 - 134 - 136 - 142 - 145 - 148 - 151 - 154 - 156 - 157 - 170 - 172 - 174 - 176 - 180 - 183 - 194 - 201 - 227 - 332 - 333 - 335 - 336 - 341 - 342 - 344 - 346 - 347 - 348 - 350 - 352 - 354 - 360 - 362 - 364 - 366 - 368 - 370 - 372 - 374 - 376 - 378

Inoltre, si fa richiesta di specificare nel certificato la presenza di:

- usi civici
- aree percorse dal fuoco
- colture di pregio

Inviare il certificato all'indirizzo PEC: e-wayterra@legalmail.it

Roma, 11/10/2023

Firma del richiedente


E-WAY TERRA S.R.L.
P.zza San Lorenzo in Lucina, 4
00186 - Roma
C.F./P. Iva 17171431004

In allegato

- ✓ copia del documento d'identità;
- ✓ visura catastale aggiornata;
- ✓ estratto di mappa catastale aggiornato riguardante gli immobili oggetto di richiesta (evidenziati), rappresentati per intero;
- ✓ Modulo annullamento 2 valori bollati;
- ✓ attestazione di **avvenuto versamento dei diritti di segreteria di € _1115,00_** (secondo quanto disposto all'art. 6 del Regolamento per l'Applicazione dei Diritti di Segreteria approvato con Deliberazione di C.C. n° 102 del 24.09.1992) Comune di Serracapriola (Fg) tramite PagoPa.

Cognome **MANFREDI**

Nome **ANNALISA**

nato il **24/12/1971**

(atto n. **2122 P. I S. A**)

a **BRINDISI (BR)**

Cittadinanza **ITALIANA**

Residenza **AGROPOLI**

Via **Via Salecario, 4**

Stato civile **Coniugata CERRUTI**

Professione **Promotore finanziario**

CONNOTATI E CONTRASSEGNI SALIENTI

Statura **MT.1,72**

Capelli **CASTANI**

Occhi **CASTANI**

Segni particolari **NESSUNO**



Firma del titolare *Annalisa Manfredi*

AGROPOLI li **17/10/2013**

Ufficiale di Anagrafe delegato
LE SINDACO
 (Rag. Natale Rocca)


Impronta del dito indice sinistro



scade il 24/12/2023



AS 9786742



IPZS. SPA - OFFICINA C.V. - ROMA

REPUBBLICA ITALIANA



COMUNE DI
AGROPOLI
CARTA D'IDENTITA'

N° AS 9786742

DI
MANFREDI
ANNALISA

DA INVIARE IN ALLEGATO ALLA DOMANDA INOLTRATA VIA PEC

ASSOLVIMENTO IMPOSTA DI BOLLO
ai sensi dell'art. 15 DPR 642/1972
DICHIARAZIONE
ex artt. 46 e 47 D.P.R. n. 445/2000

La/Il sottoscritta/o MANFREDI ANNALISA
(Cognome) (Nome)

nata/o a BRINDISI (Prov.) BR il 24/12/1971

in qualità di: TITOLARE
 Legale Rappresentante (oppure _____)

della Società E-WAY TERRA SRL con sede legale a ROMA

Via/Piazza PIAZZA SAN LORENZO IN LUCINA N. 4,

con riferimento alla domanda del 11/10/2023, presentata per:
RICHIESTA CERTIFICATO DI DESTINAZIONE URBANISTICA

essendo obbligatorio indicare, negli atti e nella modulistica informatica, la modalità di assolvimento dell'imposta di bollo,

consapevole delle sanzioni penali cui può andare incontro, in caso di falsità negli atti e di dichiarazioni mendaci, come previsto dall'art.76 del D.P.R. n. 445 del 28/12/2000.

DICHIARA

che l'imposta di bollo sull'istanza è stata assolta secondo la seguente modalità:

- Imposta di bollo assolta in modo virtuale, tramite apposizione ed annullamento della marca da bollo sul cartaceo della domanda, trattenuto presso il mittente a disposizione degli organi di controllo; a tal proposito dichiara che la marca da bollo di euro 16,00 applicata ha l'IDENTIFICATIVO n. 01220322964533 emesso in data 11/08/2023.

DICHIARA altresì

che l'imposta di bollo dovuta per il rilascio dell'atto conclusivo del procedimento è stata assolta secondo la seguente modalità:

- Imposta di bollo assolta in modo virtuale tramite apposizione ed annullamento della marca da bollo sul cartaceo del documento autorizzativo, trattenuto presso il mittente a disposizione degli organi di controllo;

- a tal proposito dichiara che la marca da bollo di euro 16,00 da applicare ha l'IDENTIFICATIVO n. 01220322964522

emesso in data 11/08/2023.



di essere a conoscenza che l'Autorità competente potrà effettuare controlli sulle pratiche presentate e pertanto si impegna a conservare il presente documento e a renderlo disponibile ai fini dei successivi controlli.

segue

La presente dichiarazione deve essere firmata (in forma autografa o digitale) da chi la rende e accompagnata da copia di un documento di identità valido.

Data 11/10/2023


E-WAY TERRA S.R.L.
P.zza San Lorenzo in Lucina, 4
~~00186~~ Roma
C.F./P. Iva 17171431004

Il/La sottoscritto/a dichiara di aver preso visione dell'informativa ai sensi dell'art. 13 del Regolamento CE 27 aprile 2016, n.2016/679/UE, circa il trattamento dei dati personali raccolti con la presente richiesta e, in particolare, che tali dati saranno trattati, anche mediante sistemi automatizzati, esclusivamente per lo svolgimento delle funzioni istituzionali dell'Ente per le quali la presente richiesta viene resa, e di acconsentire, ai sensi dell'art. 6 e 7 del predetto Regolamento, al trattamento dei propri dati personali, svolto con le modalità e per le finalità sopra indicate, ed in conformità alle norme legislative e regolamentari vigenti e applicabili.

Data 11/10/2023


E-WAY TERRA S.R.L.
P.zza San Lorenzo in Lucina, 4
00186 Roma
C.F./P. Iva 17171431004

Firma

Data: 11 ottobre 2023, 14:51:38
Da: e-wayterra@legalmail.it <e-wayterra@legalmail.it>
A: utc.serracapriola@pec.it
Oggetto: RICHIESTA CDU - MANFREDI ANNALISA - E-WAY TERRA SRL
Allegati: ANNULLAM.VALORI BOLLATI EWAY TERRA_SERRACAPRIOLA_11.10.23.pdf (853.2 KB)
RICEVUTA PAGOPA E-WAY TERRA_SERRACAPRIOLA_11.10.23.pdf (65.5 KB)
FOGLI DI MAPPA E VISURE.zip (2.0 MB)
RICHIESTA CDU EWAY TERRA_SERRACAPRIOLA_11.10.23.pdf (1.6 MB)

Buongiorno,
prego vogliate prendere in carico la richiesta di CDU indicata in oggetto.

Si allegano:

- Richiesta di Certificato di Destinazione Urbanistica con documento di identità del legale rappresentante della società E-Way Terra
- Modulo di assolvimento dei valori bollati
- Contabile del bonifico attestante il versamento dei diritti di segreteria tramite PagoPa di € 1.115,00
- Fogli di mappa e visure.

Distinti saluti.

Manfredi Annalisa

E-Way Terra Srl

--



RELAZIONE DI STIMA

CODICE	FV.APR01.PD.L.04
REVISIONE n.	00
DATA REVISIONE	10/2023
PAGINA	25 di 25

ALLEGATO B: VISURE CATASTALI

Catasto terreni
Visura attuale per immobile
Situazione degli atti informatizzati al **04/10/2023**



Immobile di catasto terreni



Causali di aggiornamento ed annotazioni

Informazioni riportate negli atti del catasto al 04/10/2023

Dati identificativi: Comune di **APRICENA (A339) (FG)**

Foglio **14** Particella **1**

Classamento:

Redditi: dominicale **Euro 612,06**

agrario **Euro 344,29**

Particella con qualità: **SEMIN IRRIG** di classe **U**

Superficie: **74.070 m²**

Ultimo atto di aggiornamento: TABELLA DI VARIAZIONE del 16/04/2014 Pratica n. FG0310432 in atti dal 09/12/2014 TRASMISSIONE DATI AGEA AI SENSI DEL DL 3.10.2006 N. 262 (n. 4607.1/2014)

Annotazioni: Variazione colturale eseguita ai sensi del DI 3.10.2006 n. 262, convertito con modificazioni nella legge 24.11.2006 n. 286 e successive modificazioni (anno 2014) - Eseguita a seguito di dichiarazione resa il 16/04/2014 all'Organismo Pagatore AGEA con la domanda AGEA.ADU.2014.0159208 (Scheda validazione/fascicolo prot. n. AGEA.CAA4221.2014.0000672) - Classamento per parificazione con la qualità' 29 - VIGNETO, classe 02

> **Dati identificativi**

Comune di **APRICENA (A339) (FG)**

Foglio **14** Particella **1**

Impianto meccanografico del 04/03/1976

> **Dati di classamento**

Redditi: dominicale **Euro 612,06**

agrario **Euro 344,29**

Particella con qualità: **SEMIN IRRIG** di classe **U**

Superficie: **74.070 m²**

TABELLA DI VARIAZIONE del 16/04/2014 Pratica n. FG0310432 in atti dal 09/12/2014 TRASMISSIONE DATI AGEA AI SENSI DEL DL 3.10.2006 N. 262 (n. 4607.1/2014)

Annotazioni: Variazione colturale eseguita ai sensi del DI 3.10.2006 n. 262, convertito con modificazioni nella legge 24.11.2006 n. 286 e successive modificazioni (anno 2014) - Eseguita a seguito di dichiarazione resa il 16/04/2014 all'Organismo Pagatore AGEA con la domanda AGEA.ADU.2014.0159208 (Scheda validazione/fascicolo prot. n. AGEA.CAA4221.2014.0000672) - Classamento per parificazione con la qualità' 29 - VIGNETO, classe 02

> **Intestazione attuale dell'immobile - totale intestati: 1**

> **1. ROSSI Anna Giuseppina
(CF RSSNGS29B66I158V)**

nata a SAN SEVERO (FG) il 26/02/1929

Diritto di: Proprieta' per 1000/1000 (deriva dall'atto
1)

1. Atto del 13/12/1974 Pubblico ufficiale JANNARELLI
R. Sede SAN SEVERO (FG) Repertorio n. 94346 - UR
Sede SAN SEVERO (FG) Registrazione n. 6190
registrato in data 30/12/1974 - Voltura n. 1512.1/1992
in atti dal 21/02/1992

Visura telematica

Tributi speciali: Euro 0,90

Catasto terreni
Visura attuale per immobile
Situazione degli atti informatizzati al **04/10/2023**



Immobile di catasto terreni



Causali di aggiornamento ed annotazioni

Informazioni riportate negli atti del catasto al 04/10/2023

Dati identificativi: Comune di **APRICENA (A339) (FG)**

Foglio **14** Particella **3**

Classamento:

Redditi: dominicale **Euro 172,75**

agrario **Euro 97,17**

Particella con qualità: **SEMIN IRRIG** di classe **U**

Superficie: **20.906 m²**

Ultimo atto di aggiornamento: TABELLA DI VARIAZIONE del 07/12/2012 Pratica n. FG0302461 in atti dal 07/12/2012 TRASMISSIONE DATI AGEA AI SENSI DEL DL 3.10.2006 N.262 (n. 4344.1/2012)

Annotazioni: VARIAZIONE CULTURALE ESEGUITA AI SENSI DEL DL 3.10.2006 N. 262, CONVERTITO CON MODIFICAZIONI NELLA LEGGE 24.11.2006 N. 286 E SUCCESSIVE MODIFICAZIONI (ANNO 2012) - CLASSAMENTO PER PARIFICAZIONE CON LA QUALITA` 29 - VIGNETO , CLASSE 02

> **Dati identificativi**

Comune di **APRICENA (A339) (FG)**

Foglio **14** Particella **3**

Impianto meccanografico del 04/03/1976

> **Dati di classamento**

Redditi: dominicale **Euro 172,75**

agrario **Euro 97,17**

Particella con qualità: **SEMIN IRRIG** di classe **U**

Superficie: **20.906 m²**

TABELLA DI VARIAZIONE del 07/12/2012 Pratica n. FG0302461 in atti dal 07/12/2012 TRASMISSIONE DATI AGEA AI SENSI DEL DL 3.10.2006 N.262 (n. 4344.1/2012)

Annotazioni: VARIAZIONE CULTURALE ESEGUITA AI SENSI DEL DL 3.10.2006 N. 262, CONVERTITO CON MODIFICAZIONI NELLA LEGGE 24.11.2006 N. 286 E SUCCESSIVE MODIFICAZIONI (ANNO 2012) - CLASSAMENTO PER PARIFICAZIONE CON LA QUALITA` 29 - VIGNETO , CLASSE 02

> **Intestazione attuale dell'immobile - totale intestati: 1**

> **1. ROSSI Anna Giuseppina
(CF RSSNGS29B66I158V)**

nata a SAN SEVERO (FG) il 26/02/1929

Diritto di: Proprietà per 1000/1000 (deriva dall'atto
1)

1. Atto del 13/12/1974 Pubblico ufficiale JANNARELLI
R. Sede SAN SEVERO (FG) Repertorio n. 94346 - UR
Sede SAN SEVERO (FG) Registrazione n. 6190
registrato in data 30/12/1974 - Voltura n. 1512.1/1992
in atti dal 21/02/1992

Visura telematica

Tributi speciali: Euro 0,90

Catasto terreni
Visura attuale per immobile
Situazione degli atti informatizzati al **04/10/2023**



Immobile di catasto terreni



Causali di aggiornamento ed annotazioni

Informazioni riportate negli atti del catasto al 04/10/2023

Dati identificativi: Comune di **APRICENA (A339) (FG)**

Foglio **14** Particella **4**

Classamento:

Redditi: dominicale **Euro 366,81**

agrario **Euro 206,33**

Particella con qualità: **SEMIN IRRIG** di classe **U**

Superficie: **44.390 m²**

Ultimo atto di aggiornamento: TABELLA DI VARIAZIONE del 15/05/2013 Pratica n. FG0313320 in atti dal 10/12/2013 TRASMISSIONE DATI AGEA AI SENSI DEL DL 3.10.2006 N.262 (n. 8898.1/2013)

Annotazioni: VARIAZIONE CULTURALE ESEGUITA AI SENSI DEL DL 3.10.2006 N. 262, CONVERTITO CON MODIFICAZIONI NELLA LEGGE 24.11.2006 N. 286 E SUCCESSIVE MODIFICAZIONI (ANNO 2013) - CLASSAMENTO PER PARIFICAZIONE CON LA QUALITA` 29 - VIGNETO , CLASSE 02

> **Dati identificativi**

Comune di **APRICENA (A339) (FG)**

Foglio **14** Particella **4**

Impianto meccanografico del 04/03/1976

> **Dati di classamento**

Redditi: dominicale **Euro 366,81**

agrario **Euro 206,33**

Particella con qualità: **SEMIN IRRIG** di classe **U**

Superficie: **44.390 m²**

TABELLA DI VARIAZIONE del 15/05/2013 Pratica n. FG0313320 in atti dal 10/12/2013 TRASMISSIONE DATI AGEA AI SENSI DEL DL 3.10.2006 N.262 (n. 8898.1/2013)

Annotazioni: VARIAZIONE CULTURALE ESEGUITA AI SENSI DEL DL 3.10.2006 N. 262, CONVERTITO CON MODIFICAZIONI NELLA LEGGE 24.11.2006 N. 286 E SUCCESSIVE MODIFICAZIONI (ANNO 2013) - CLASSAMENTO PER PARIFICAZIONE CON LA QUALITA` 29 - VIGNETO , CLASSE 02

> **Intestazione attuale dell'immobile - totale intestati: 1**

> **1. PANTALEO Angela Rosaria
(CF PNTNLR54R43I158C)**

nata a SAN SEVERO (FG) il 03/10/1954
Diritto di: Proprieta' per 1/1 (deriva dall'atto 1)

1. Atto del 24/01/2007 Pubblico ufficiale CASSANO
LORENZO Sede SAN SEVERO (FG) Repertorio n.
139486 - COMPRAVENDITA Nota presentata con
Modello Unico n. 890.1/2007 Reparto PI di LUCERA in
atti dal 06/02/2007

Visura telematica

Tributi speciali: Euro 0,90

Catasto terreni
Visura attuale per immobile
Situazione degli atti informatizzati al 04/10/2023



Immobile di catasto terreni



Causali di aggiornamento ed annotazioni

Informazioni riportate negli atti del catasto al 04/10/2023

Dati identificativi: Comune di APRICENA (A339) (FG)

Foglio 14 Particella 18

Classamento:

Particella divisa in 2 porzioni

Totali particella:

Redditi: dominicale Euro 124,71

agrario Euro 70,03

Superficie: 16.719 m²

Il reddito dominicale è stato calcolato tenendo conto delle eventuali deduzioni indicate in tabella

Porzione	AA	AB
Reddito dominicale	Euro 107,42	Euro 17,29
Reddito agrario	Euro 60,43	Euro 9,60
Deduzioni	-	-
Superficie m ²	13.000	3.719
Qualità	SEMIN IRRIG	SEMINATIVO
Classe	U	3

Ultimo atto di aggiornamento: TABELLA DI VARIAZIONE del 07/12/2012 Pratica n. FG0302462 in atti dal 07/12/2012 TRASMISSIONE DATI AGEA AI SENSI DEL DL 3.10.2006 N.262 (n. 4345.1/2012)

Annotazioni: VARIAZIONE CULTURALE ESEGUITA AI SENSI DEL DL 3.10.2006 N. 262, CONVERTITO CON MODIFICAZIONI NELLA LEGGE 24.11.2006 N. 286 E SUCCESSIVE MODIFICAZIONI (ANNO 2012)
PORZIONE AA: CLASSAMENTO PER PARIFICAZIONE CON LA QUALITA' 29 - VIGNETO , CLASSE 02

> **Dati identificativi**

Comune di **APRICENA (A339) (FG)**
Foglio **14** Particella **18**

Impianto meccanografico del 04/03/1976

> **Dati di classamento**

Particella divisa in **2** porzioni

Totali particella:

Redditi: dominicale **Euro 124,71**

agrario **Euro 70,03**

Superficie: **16.719** m²

Il reddito dominicale è stato calcolato tenendo conto delle eventuali deduzioni indicate in tabella

TABELLA DI VARIAZIONE del 07/12/2012 Pratica n. FG0302462 in atti dal 07/12/2012 TRASMISSIONE DATI AGEA AI SENSI DEL DL 3.10.2006 N.262 (n. 4345.1/2012)

Annotazioni: VARIAZIONE CULTURALE ESEGUITA AI SENSI DEL DL 3.10.2006 N. 262, CONVERTITO CON MODIFICAZIONI NELLA LEGGE 24.11.2006 N. 286 E SUCCESSIVE MODIFICAZIONI (ANNO 2012) PORZIONE AA: CLASSAMENTO PER PARIFICAZIONE CON LA QUALITA' 29 - VIGNETO , CLASSE 02

Porzione	AA	AB
Reddito dominicale	Euro 107,42	Euro 17,29
Reddito agrario	Euro 60,43	Euro 9,60
Deduzioni	-	-
Superficie m ²	13.000	3.719
Qualità	SEMIN IRRIG	SEMINATIVO
Classe	U	3

> **Intestazione attuale dell'immobile - totale intestati: 1**

> **1. ROSSI Anna Giuseppina (CF RSSNGS29B661158V)**

nata a SAN SEVERO (FG) il 26/02/1929

Diritto di: Proprieta' per 1000/1000 (deriva dall'atto 1)

1. Atto del 13/12/1974 Pubblico ufficiale JANNARELLI R. Sede SAN SEVERO (FG) Repertorio n. 94346 - UR Sede SAN SEVERO (FG) Registrazione n. 6190 registrato in data 30/12/1974 - Voltura n. 1512.1/1992 in atti dal 21/02/1992

Visura telematica

Tributi speciali: Euro 0,90

Catasto terreni
Visura attuale per immobile
Situazione degli atti informatizzati al **04/10/2023**

**Immobile di catasto terreni****Causali di aggiornamento ed annotazioni****Informazioni riportate negli atti del catasto al 04/10/2023****Dati identificativi:** Comune di **APRICENA (A339) (FG)**Foglio **14** Particella **65****Classamento:**Particella divisa in **2** porzioni

Totali particella:

Redditi: dominicale **Euro 1.461,09**agrario **Euro 818,22**Superficie: **226.209** m²**Il reddito dominicale è stato calcolato tenendo conto delle eventuali deduzioni indicate in tabella**

Porzione	AA	AB
Reddito dominicale	Euro 524,75	Euro 936,34
Reddito agrario	Euro 291,53	Euro 526,69
Deduzioni	-	-
Superficie m ²	112.896	113.313
Qualità	SEMINATIVO	SEMIN IRRIG
Classe	3	U

Ultimo atto di aggiornamento: TABELLA DI VARIAZIONE del 09/12/2014 Pratica n. FG0310436 in atti dal 09/12/2014 TRASMISSIONE DATI AGEA AI SENSI DEL DL 3.10.2006 N. 262 (n. 4611.1/2014)**Annotazioni:** Variazione colturale eseguita ai sensi del DI 3.10.2006 n. 262, convertito con modificazioni nella legge 24.11.2006 n. 286 e successive modificazioni (anno 2014) - Porzione AB: Classamento per parificazione con la qualità 29 - VIGNETO, Classe 02

> **Dati identificativi**

Comune di **APRICENA (A339) (FG)**
Foglio **14** Particella **65**

Impianto meccanografico del 04/03/1976

> **Dati di classamento**

Particella divisa in **2** porzioni

Totali particella:

Redditi: dominicale **Euro 1.461,09**

agrario **Euro 818,22**

Superficie: **226.209** m²

Il reddito dominicale è stato calcolato tenendo conto delle eventuali deduzioni indicate in tabella

TABELLA DI VARIAZIONE del 09/12/2014 Pratica n. FG0310436 in atti dal 09/12/2014 TRASMISSIONE DATI AGEA AI SENSI DEL DL 3.10.2006 N. 262 (n. 4611.1/2014)

Annotazioni: Variazione culturale eseguita ai sensi del DI 3.10.2006 n. 262, convertito con modificazioni nella legge 24.11.2006 n. 286 e successive modificazioni (anno 2014) - Porzione AB: Classamento per parificazione con la qualità` 29 - VIGNETO, Classe 02

Porzione	AA	AB
Reddito dominicale	Euro 524,75	Euro 936,34
Reddito agrario	Euro 291,53	Euro 526,69
Deduzioni	-	-
Superficie m ²	112.896	113.313
Qualità	SEMINATIVO	SEMIN IRRIG
Classe	3	U

> **Intestazione attuale dell'immobile - totale intestati: 1**

> **1. ROSSI Anna Giuseppina (CF RSSNGS29B661158V)**

nata a SAN SEVERO (FG) il 26/02/1929

Diritto di: Proprietà per 1000/1000 (deriva dall'atto 1)

1. Atto del 13/12/1974 Pubblico ufficiale JANNARELLI R. Sede SAN SEVERO (FG) Repertorio n. 94346 - UR Sede SAN SEVERO (FG) Registrazione n. 6190 registrato in data 30/12/1974 - Voltura n. 1512.1/1992 in atti dal 21/02/1992

Visura telematica

Tributi speciali: Euro 0,90

Catasto terreni
Visura attuale per immobile
Situazione degli atti informatizzati al 04/10/2023



Immobile di catasto terreni



Causali di aggiornamento ed annotazioni

Informazioni riportate negli atti del catasto al 04/10/2023

Dati identificativi: Comune di APRICENA (A339) (FG)

Foglio 14 Particella 66

Classamento:

Particella divisa in 2 porzioni

Totali particella:

Redditi: dominicale Euro 1.777,85

agrario Euro 994,58

Superficie: 289.155 m²

Il reddito dominicale è stato calcolato tenendo conto delle eventuali deduzioni indicate in tabella

Porzione	AA	AB
Reddito dominicale	Euro 991,60	Euro 786,25
Reddito agrario	Euro 557,77	Euro 436,81
Deduzioni	-	-
Superficie m ²	120.000	169.155
Qualità	SEMIN IRRIG	SEMINATIVO
Classe	U	3

Ultimo atto di aggiornamento: TABELLA DI VARIAZIONE del 07/12/2012 Pratica n. FG0302463 in atti dal 07/12/2012 TRASMISSIONE DATI AGEA AI SENSI DEL DL 3.10.2006 N.262 (n. 4346.1/2012)

Annotazioni: VARIAZIONE CULTURALE ESEGUITA AI SENSI DEL DL 3.10.2006 N. 262, CONVERTITO CON MODIFICAZIONI NELLA LEGGE 24.11.2006 N. 286 E SUCCESSIVE MODIFICAZIONI (ANNO 2012)
PORZIONE AA: CLASSAMENTO PER PARIFICAZIONE CON LA QUALITA' 29 - VIGNETO , CLASSE 02

Direzione Provinciale di Foggia
Ufficio Provinciale - Territorio
Servizi Catastali

> Dati identificativi

Comune di **APRICENA (A339) (FG)**
Foglio **14** Particella **66**

Impianto meccanografico del 04/03/1976

> Dati di classamento

Particella divisa in **2** porzioni

Totali particella:

Redditi: dominicale **Euro 1.777,85**
agrario **Euro 994,58**

Superficie: **289.155** m²

Il reddito dominicale è stato calcolato tenendo conto delle eventuali deduzioni indicate in tabella

TABELLA DI VARIAZIONE del 07/12/2012 Pratica n. FG0302463 in atti dal 07/12/2012 TRASMISSIONE DATI AGEA AI SENSI DEL DL 3.10.2006 N.262 (n. 4346.1/2012)

Annotazioni: VARIAZIONE CULTURALE ESEGUITA AI SENSI DEL DL 3.10.2006 N. 262, CONVERTITO CON MODIFICAZIONI NELLA LEGGE 24.11.2006 N. 286 E SUCCESSIVE MODIFICAZIONI (ANNO 2012) PORZIONE AA: CLASSAMENTO PER PARIFICAZIONE CON LA QUALITA' 29 - VIGNETO , CLASSE 02

Porzione	AA	AB
Reddito dominicale	Euro 991,60	Euro 786,25
Reddito agrario	Euro 557,77	Euro 436,81
Deduzioni	-	-
Superficie m ²	120.000	169.155
Qualità	SEMIN IRRIG	SEMINATIVO
Classe	U	3

> Intestazione attuale dell'immobile - totale intestati: 1

> 1. **ROSSI Anna Giuseppina** **(CF RSSNGS29B661158V)**

nata a SAN SEVERO (FG) il 26/02/1929

Diritto di: Proprieta' per 1000/1000 (deriva dall'atto 1)

1. Atto del 13/12/1974 Pubblico ufficiale JANNARELLI R. Sede SAN SEVERO (FG) Repertorio n. 94346 - UR Sede SAN SEVERO (FG) Registrazione n. 6190 registrato in data 30/12/1974 - Voltura n. 1512.1/1992 in atti dal 21/02/1992

Visura telematica

Tributi speciali: Euro 0,90

Catasto terreni
Visura attuale per immobile
Situazione degli atti informatizzati al **04/10/2023**



Immobile di catasto terreni



Causali di aggiornamento ed annotazioni

Informazioni riportate negli atti del catasto al 04/10/2023

Dati identificativi: Comune di **APRICENA (A339) (FG)**

Foglio **14** Particella **134**

Classamento:

Redditi: dominicale **Euro 225,99**

agrario **Euro 127,12**

Particella con qualità: **SEMIN IRRIG** di classe **U**

Superficie: **27.348 m²**

Ultimo atto di aggiornamento: TABELLA DI VARIAZIONE del 12/05/2014 Pratica n. FG0310440 in atti dal 09/12/2014 TRASMISSIONE DATI AGEA AI SENSI DEL DL 3.10.2006 N. 262 (n. 4615.1/2014)

Annotazioni: Variazione colturale eseguita ai sensi del DI 3.10.2006 n. 262, convertito con modificazioni nella legge 24.11.2006 n. 286 e successive modificazioni (anno 2014) - Eseguita a seguito di dichiarazione resa il 12/05/2014 all'Organismo Pagatore AGEA con la domanda AGEA.ADU.2014.0463834 (Scheda validazione/fascicolo prot. n. AGEA.CAA359.2014.0002332) - Classamento per parificazione con la qualita' 29 - VIGNETO, classe 02

> **Dati identificativi**

Comune di **APRICENA (A339) (FG)**

Foglio **14** Particella **134**

FRAZIONAMENTO del 18/11/1976 in atti dal 09/10/1991 (n. 44.2/1976)

> **Dati di classamento**

Redditi: dominicale **Euro 225,99**

agrario **Euro 127,12**

Particella con qualità: **SEMIN IRRIG** di classe **U**

Superficie: **27.348 m²**

TABELLA DI VARIAZIONE del 12/05/2014 Pratica n. FG0310440 in atti dal 09/12/2014 TRASMISSIONE DATI AGEA AI SENSI DEL DL 3.10.2006 N. 262 (n. 4615.1/2014)

Annotazioni: Variazione colturale eseguita ai sensi del DI 3.10.2006 n. 262, convertito con modificazioni nella legge 24.11.2006 n. 286 e successive modificazioni (anno 2014) - Eseguita a seguito di dichiarazione resa il 12/05/2014 all'Organismo Pagatore AGEA con la domanda AGEA.ADU.2014.0463834 (Scheda validazione/fascicolo prot. n. AGEA.CAA359.2014.0002332) - Classamento per parificazione con la qualita' 29 - VIGNETO, classe 02

> **Intestazione attuale dell'immobile - totale intestati: 1**

> **1. PANTALEO Antonella Giovanna Andreina
(CF PNTNNL63H64I158A)**

nata a SAN SEVERO (FG) il 24/06/1963

Diritto di: Proprieta' per 1/1 in regime di
separazione dei beni (deriva dall'atto 1)

1. Atto del 16/02/2009 Pubblico ufficiale CASSANO
LORENZO Sede SAN SEVERO (FG) Repertorio n.
148789 - COMPRAVENDITA Nota presentata con
Modello Unico n. 1181.1/2009 Reparto PI di LUCERA
in atti dal 24/02/2009

Visura telematica

Tributi speciali: Euro 0,90

Catasto terreni
Visura attuale per immobile
Situazione degli atti informatizzati al **04/10/2023**



Immobile di catasto terreni



Causali di aggiornamento ed annotazioni

Informazioni riportate negli atti del catasto al 04/10/2023

Dati identificativi: Comune di **APRICENA (A339) (FG)**

Foglio **14** Particella **150**

Classamento:

Redditi: dominicale **Euro 269,81**

agrario **Euro 151,77**

Particella con qualità: **SEMIN IRRIG** di classe **U**

Superficie: **32.652 m²**

Ultimo atto di aggiornamento: TABELLA DI VARIAZIONE del 12/05/2014 Pratica n. FG0310442 in atti dal 09/12/2014 TRASMISSIONE DATI AGEA AI SENSI DEL DL 3.10.2006 N. 262 (n. 4617.1/2014)

Annotazioni: Variazione colturale eseguita ai sensi del DI 3.10.2006 n. 262, convertito con modificazioni nella legge 24.11.2006 n. 286 e successive modificazioni (anno 2014) - Eseguita a seguito di dichiarazione resa il 12/05/2014 all'Organismo Pagatore AGEA con la domanda AGEA.ADU.2014.0463834 (Scheda validazione/fascicolo prot. n. AGEA.CAA359.2014.0002332) - Classamento per parificazione con la qualità 29 - VIGNETO, classe 02

> **Dati identificativi**

Comune di **APRICENA (A339) (FG)**

Foglio **14** Particella **150**

FRAZIONAMENTO del 21/07/1978 in atti dal 09/10/1991 (n. 34.1/1978)

> **Dati di classamento**

Redditi: dominicale **Euro 269,81**

agrario **Euro 151,77**

Particella con qualità: **SEMIN IRRIG** di classe **U**

Superficie: **32.652 m²**

TABELLA DI VARIAZIONE del 12/05/2014 Pratica n. FG0310442 in atti dal 09/12/2014 TRASMISSIONE DATI AGEA AI SENSI DEL DL 3.10.2006 N. 262 (n. 4617.1/2014)

Annotazioni: Variazione colturale eseguita ai sensi del DI 3.10.2006 n. 262, convertito con modificazioni nella legge 24.11.2006 n. 286 e successive modificazioni (anno 2014) - Eseguita a seguito di dichiarazione resa il 12/05/2014 all'Organismo Pagatore AGEA con la domanda AGEA.ADU.2014.0463834 (Scheda validazione/fascicolo prot. n. AGEA.CAA359.2014.0002332) - Classamento per parificazione con la qualità 29 - VIGNETO, classe 02

> **Intestazione attuale dell'immobile - totale intestati: 1**

> **1. PANTALEO Antonella Giovanna Andreina
(CF PNTNNL63H64I158A)**

nata a SAN SEVERO (FG) il 24/06/1963

Diritto di: Proprieta' per 1/1 in regime di
separazione dei beni (deriva dall'atto 1)

1. Atto del 16/02/2009 Pubblico ufficiale CASSANO
LORENZO Sede SAN SEVERO (FG) Repertorio n.
148789 - COMPRAVENDITA Nota presentata con
Modello Unico n. 1181.1/2009 Reparto PI di LUCERA
in atti dal 24/02/2009

Visura telematica

Tributi speciali: Euro 0,90

Catasto terreni
Visura attuale per immobile
Situazione degli atti informatizzati al 04/10/2023



Immobile di catasto terreni



Causali di aggiornamento ed annotazioni

Informazioni riportate negli atti del catasto al 04/10/2023

Dati identificativi: Comune di APRICENA (A339) (FG)

Foglio 14 Particella 169

Classamento:

Particella divisa in 2 porzioni

Totali particella:

Redditi: dominicale Euro 5,45

agrario Euro 3,01

Superficie: 1.150 m²

Il reddito dominicale è stato calcolato tenendo conto delle eventuali deduzioni indicate in tabella

Porzione	AA	AB
Reddito dominicale	Euro 5,29	Euro 0,16
Reddito agrario	Euro 2,94	Euro 0,07
Deduzioni	-	-
Superficie m ²	1.139	11
Qualità	SEMINATIVO	VIGNETO
Classe	3	1

Ultimo atto di aggiornamento: TABELLA DI VARIAZIONE del 17/12/2008 Pratica n. FG0419825 in atti dal 17/12/2008 TRASMISSIONE DATI AGEA AI SENSI DEL DL 3.10.2006 N.262 (n. 2793.1/2008)

Annotazioni: VARIAZIONE CULTURALE ESEGUITA AI SENSI DEL DL 3.10.2006 N. 262, CONVERTITO CON MODIFICAZIONI NELLA LEGGE 24.11.2006 N. 286 E SUCCESSIVE MODIFICAZIONI (ANNO 2008) - QUALITA' DICHIARATA O PARIFICATA A CULTURA PRESENTE NEL QUADRO TARIFFARIO DEL COMUNE

> **Dati identificativi**

Comune di **APRICENA (A339) (FG)**
Foglio **14** Particella **169**

FRAZIONAMENTO in atti dal 06/04/1988 (n. 2686)

> **Dati di classamento**

Particella divisa in **2** porzioni

Totali particella:

Redditi: dominicale **Euro 5,45**

agrario **Euro 3,01**

Superficie: **1.150 m²**

Il reddito dominicale è stato calcolato tenendo conto delle eventuali deduzioni indicate in tabella

Porzione	AA	AB
Reddito dominicale	Euro 5,29	Euro 0,16
Reddito agrario	Euro 2,94	Euro 0,07
Deduzioni	-	-
Superficie m ²	1.139	11
Qualità	SEMINATIVO	VIGNETO
Classe	3	1

TABELLA DI VARIAZIONE del 17/12/2008 Pratica n. FG0419825 in atti dal 17/12/2008 TRASMISSIONE DATI AGEA AI SENSI DEL DL 3.10.2006 N.262 (n. 2793.1/2008)

Annotazioni: VARIAZIONE CULTURALE ESEGUITA AI SENSI DEL DL 3.10.2006 N. 262, CONVERTITO CON MODIFICAZIONI NELLA LEGGE 24.11.2006 N. 286 E SUCCESSIVE MODIFICAZIONI (ANNO 2008) - QUALITA` DICHIARATA O PARIFICATA A CULTURA PRESENTE NEL QUADRO TARIFFARIO DEL COMUNE

› **Intestazione attuale dell'immobile - totale intestati: 2**

- | | |
|---|---|
| <p>› 1. DELL'ERBA Francesco
(CF DLLFNC70R25I158R)
nato a SAN SEVERO (FG) il 25/10/1970
Diritto di: Proprieta' per 4/12 in regime di
separazione dei beni (deriva dall'atto 1)</p> | <p>1. Atto del 04/04/2001 Pubblico ufficiale DOTT.
RENATO DI BIASE Sede TORREMAGGIORE (FG)
Repertorio n. 36820 - COMPRAVENDITA Trascrizione
n. 3020.2/2001 Reparto PI di LUCERA in atti dal
30/04/2001</p> |
| <p>› 2. PANTALEO Angela Rosaria
(CF PNTNLR54R43I158C)
nata a SAN SEVERO (FG) il 03/10/1954
Diritto di: Proprieta' per 667/1000 (deriva dall'atto
2)</p> | <p>2. Atto del 14/05/2007 Pubblico ufficiale CASSANO
LORENZO Sede SAN SEVERO (FG) Repertorio n.
141096 - COMPRAVENDITA Nota presentata con
Modello Unico n. 3439.2/2007 Reparto PI di LUCERA
in atti dal 31/05/2007</p> |
-

Visura telematica

Tributi speciali: Euro 0,90

Catasto terreni
Visura attuale per immobile
Situazione degli atti informatizzati al **04/10/2023**



Immobile di catasto terreni



Causali di aggiornamento ed annotazioni

Informazioni riportate negli atti del catasto al 04/10/2023

Dati identificativi: Comune di **APRICENA (A339) (FG)**

Foglio **14** Particella **236**

Classamento:

Redditi: dominicale **Euro 341,47**

agrario **Euro 192,08**

Particella con qualità: **SEMIN IRRIG** di classe **U**

Superficie: **41.324 m²**

Ultimo atto di aggiornamento: TABELLA DI VARIAZIONE del 15/05/2013 Pratica n. FG0313348 in atti dal 10/12/2013 TRASMISSIONE DATI AGEA AI SENSI DEL DL 3.10.2006 N.262 (n. 8911.1/2013)

Annotazioni: VARIAZIONE CULTURALE ESEGUITA AI SENSI DEL DL 3.10.2006 N. 262, CONVERTITO CON MODIFICAZIONI NELLA LEGGE 24.11.2006 N. 286 E SUCCESSIVE MODIFICAZIONI (ANNO 2013) - CLASSAMENTO PER PARIFICAZIONE CON LA QUALITA` 29 - VIGNETO , CLASSE 02

> **Dati identificativi**

Comune di **APRICENA (A339) (FG)**

Foglio **14** Particella **236**

FRAZIONAMENTO del 27/03/2007 Pratica n. FG0187988 in atti dal 27/03/2007 (n. 187988.1/2007)

Annotazione di immobile: ATTO DI AGGIORNAMENTO NON CONFORME ALL'ART.1,COMMA 8,DEL D.M.F. NUM.701/94.

> **Dati di classamento**

Redditi: dominicale **Euro 341,47**

agrario **Euro 192,08**

Particella con qualità: **SEMIN IRRIG** di classe **U**

Superficie: **41.324 m²**

TABELLA DI VARIAZIONE del 15/05/2013 Pratica n. FG0313348 in atti dal 10/12/2013 TRASMISSIONE DATI AGEA AI SENSI DEL DL 3.10.2006 N.262 (n. 8911.1/2013)

Annotazioni: VARIAZIONE CULTURALE ESEGUITA AI SENSI DEL DL 3.10.2006 N. 262, CONVERTITO CON MODIFICAZIONI NELLA LEGGE 24.11.2006 N. 286 E SUCCESSIVE MODIFICAZIONI (ANNO 2013) - CLASSAMENTO PER PARIFICAZIONE CON LA QUALITA` 29 - VIGNETO , CLASSE 02

> **Intestazione attuale dell'immobile - totale intestati: 1**

> **1. PANTALEO Angela Rosaria
(CF PNTNLR54R43I158C)**

nata a SAN SEVERO (FG) il 03/10/1954
Diritto di: Proprieta' per 1/1 (deriva dall'atto 1)

1. Atto del 14/05/2007 Pubblico ufficiale CASSANO
LORENZO Sede SAN SEVERO (FG) Repertorio n.
141096 - COMPRAVENDITA Nota presentata con
Modello Unico n. 3439.1/2007 Reparto PI di LUCERA
in atti dal 31/05/2007

Visura telematica

Tributi speciali: Euro 0,90

Catasto terreni
Visura attuale per immobile
Situazione degli atti informatizzati al **04/10/2023**



Immobile di catasto terreni



Causali di aggiornamento ed annotazioni

Informazioni riportate negli atti del catasto al 04/10/2023

Dati identificativi: Comune di **APRICENA (A339) (FG)**

Foglio **14** Particella **282**

Classamento:

Redditi: dominicale **Euro 753,79**

agrario **Euro 424,01**

Particella con qualità: **SEMIN IRRIG** di classe **U**

Superficie: **91.221 m²**

Ultimo atto di aggiornamento: TABELLA DI VARIAZIONE del 12/05/2014 Pratica n. FG0310454 in atti dal 09/12/2014 TRASMISSIONE DATI AGEA AI SENSI DEL DL 3.10.2006 N. 262 (n. 4629.1/2014)

Annotazioni: Variazione colturale eseguita ai sensi del DI 3.10.2006 n. 262, convertito con modificazioni nella legge 24.11.2006 n. 286 e successive modificazioni (anno 2014) - Eseguita a seguito di dichiarazione resa il 12/05/2014 all'Organismo Pagatore AGEA con la domanda AGEA.ADU.2014.0463834 (Scheda validazione/fascicolo prot. n. AGEA.CAA359.2014.0002332) - Classamento per parificazione con la qualita' 29 - VIGNETO, classe 02

> **Dati identificativi**

Comune di **APRICENA (A339) (FG)**

Foglio **14** Particella **282**

FRAZIONAMENTO del 17/04/2009 Pratica n. FG0158797 in atti dal 17/04/2009 (n. 158797.1/2009)

> **Dati di classamento**

Redditi: dominicale **Euro 753,79**

agrario **Euro 424,01**

Particella con qualità: **SEMIN IRRIG** di classe **U**

Superficie: **91.221 m²**

TABELLA DI VARIAZIONE del 12/05/2014 Pratica n. FG0310454 in atti dal 09/12/2014 TRASMISSIONE DATI AGEA AI SENSI DEL DL 3.10.2006 N. 262 (n. 4629.1/2014)

Annotazioni: Variazione colturale eseguita ai sensi del DI 3.10.2006 n. 262, convertito con modificazioni nella legge 24.11.2006 n. 286 e successive modificazioni (anno 2014) - Eseguita a seguito di dichiarazione resa il 12/05/2014 all'Organismo Pagatore AGEA con la domanda AGEA.ADU.2014.0463834 (Scheda validazione/fascicolo prot. n. AGEA.CAA359.2014.0002332) - Classamento per parificazione con la qualita' 29 - VIGNETO, classe 02

> **Intestazione attuale dell'immobile - totale intestati: 1**

> **1. PANTALEO Antonella Giovanna Andreina
(CF PNTNNL63H64I158A)**

nata a SAN SEVERO (FG) il 24/06/1963

Diritto di: Proprieta' per 1/1 in regime di
separazione dei beni (deriva dall'atto 1)

1. Atto del 07/05/2009 Pubblico ufficiale CASSANO
LORENZO Sede SAN SEVERO (FG) Repertorio n.
149491 - COMPRAVENDITA Nota presentata con
Modello Unico n. 3324.1/2009 Reparto PI di LUCERA
in atti dal 25/05/2009

Visura telematica

Tributi speciali: Euro 0,90

Catasto terreni
Visura attuale per immobile
Situazione degli atti informatizzati al **04/10/2023**



Immobile di catasto terreni



Causali di aggiornamento ed annotazioni

Informazioni riportate negli atti del catasto al **04/10/2023**

Dati identificativi: Comune di **LESINA (E549) (FG)**

Foglio **17** Particella **11**

Classamento:

Redditi: dominicale **Euro 8,68 Lire 16.800**

agrario **Euro 5,42 Lire 10.500**

Particella con qualità: **SEMINATIVO** di classe **3**

Superficie: **2.100 m²**

Ultimo atto di aggiornamento: Impianto meccanografico del 21/02/1976

> **Dati identificativi**

Comune di **LESINA (E549) (FG)**

Foglio **17** Particella **11**

Partita: **2490**

Impianto meccanografico del 21/02/1976

> **Dati di classamento**

Redditi: dominicale **Euro 8,68 Lire 16.800**

agrario **Euro 5,42 Lire 10.500**

Particella con qualità: **SEMINATIVO** di classe **3**

Superficie: **2.100 m²**

Impianto meccanografico del 21/02/1976

> **Intestazione attuale dell'immobile - totale intestati: 1**

> **1. GIAGNORIO Giuseppe Michele**
(CF GGNP58E08E549A)

nato a LESINA (FG) il 08/05/1958

Diritto di: Proprieta' per 1/1 Regime: bene
personale (deriva dall'atto 1)

1. DENUNZIA (NEI PASSAGGI PER CAUSA DI MORTE) del 12/09/1997 Pubblico ufficiale GIAGNORIO Sede LESINA (FG) - UU Sede SAN SEVERO (FG) Registrazione Volume 9990 n. 14 registrato in data 30/01/2020 - DEN.SUCC. GIAGNORIO FRANCESCO PAOLO Voltura n. 1381.1/2020 - Pratica n. FG0017372 in atti dal 10/02/2020



Direzione Provinciale di Foggia
Ufficio Provinciale - Territorio
Servizi Catastali

Data: **04/10/2023**
Ora: **12:07:20**
Numero Pratica: **T159462/2023**
Pag: **2 - Fine**

Visura telematica

Tributi speciali: Euro 0,90

Catasto terreni
Visura attuale per immobile
Situazione degli atti informatizzati al **04/10/2023**



Immobile di catasto terreni



Causali di aggiornamento ed annotazioni

Informazioni riportate negli atti del catasto al 04/10/2023

Dati identificativi: Comune di **LESINA (E549) (FG)**

Foglio **17** Particella **24**

Classamento:

Redditi: dominicale **Euro 109,32**

agrario **Euro 61,49**

Particella con qualità: **SEMIN IRRIG** di classe **U**

Superficie: **13.230 m²**

Ultimo atto di aggiornamento: TABELLA DI VARIAZIONE del 22/12/2009 Pratica n. FG0416934 in atti dal 22/12/2009 TRASMISSIONE DATI AGEA AI SENSI DEL DL 3.10.2006 N.262 (n. 16937.1/2009)

Annotazioni: VARIAZIONE CULTURALE ESEGUITA AI SENSI DEL DL 3.10.2006 N. 262, CONVERTITO CON MODIFICAZIONI NELLA LEGGE 24.11.2006 N. 286 E SUCCESSIVE MODIFICAZIONI (ANNO 2009) - CLASSAMENTO PER PARIFICAZIONE CON LA QUALITA` 29 - VIGNETO , CLASSE 02

> **Dati identificativi**

Comune di **LESINA (E549) (FG)**

Foglio **17** Particella **24**

Impianto meccanografico del 21/02/1976

> **Dati di classamento**

Redditi: dominicale **Euro 109,32**

agrario **Euro 61,49**

Particella con qualità: **SEMIN IRRIG** di classe **U**

Superficie: **13.230 m²**

TABELLA DI VARIAZIONE del 22/12/2009 Pratica n. FG0416934 in atti dal 22/12/2009 TRASMISSIONE DATI AGEA AI SENSI DEL DL 3.10.2006 N.262 (n. 16937.1/2009)

Annotazioni: VARIAZIONE CULTURALE ESEGUITA AI SENSI DEL DL 3.10.2006 N. 262, CONVERTITO CON MODIFICAZIONI NELLA LEGGE 24.11.2006 N. 286 E SUCCESSIVE MODIFICAZIONI (ANNO 2009) - CLASSAMENTO PER PARIFICAZIONE CON LA QUALITA` 29 - VIGNETO , CLASSE 02

> **Intestazione attuale dell'immobile - totale intestati: 1**

> **1. GIAGNORIO Giuseppe Michele
(CF GGNGPP58E08E549A)**

nato a LESINA (FG) il 08/05/1958

Diritto di: Proprieta' per 1/1 Regime: bene
personale (deriva dall'atto 1)

1. DENUNZIA (NEI PASSAGGI PER CAUSA DI MORTE) del 12/09/1997 Pubblico ufficiale GIAGNORIO Sede LESINA (FG) - UU Sede SAN SEVERO (FG) Registrazione Volume 9990 n. 14 registrato in data 30/01/2020 - DEN.SUCC. GIAGNORIO FRANCESCO PAOLO Voltura n. 1381.1/2020 - Pratica n. FG0017372 in atti dal 10/02/2020

Visura telematica

Tributi speciali: Euro 0,90

Catasto terreni
Visura attuale per immobile
Situazione degli atti informatizzati al **04/10/2023**

**Immobile di catasto terreni****Causali di aggiornamento ed annotazioni****Informazioni riportate negli atti del catasto al 04/10/2023****Dati identificativi:** Comune di **LESINA (E549) (FG)**Foglio **17** Particella **29****Classamento:**Particella divisa in **2** porzioni

Totali particella:

Redditi: dominicale **Euro 53,43**agrario **Euro 30,14**Superficie: **6.642** m²**Il reddito dominicale è stato calcolato tenendo conto delle eventuali deduzioni indicate in tabella**

Porzione	AA	AB
Reddito dominicale	Euro 51,97	Euro 1,46
Reddito agrario	Euro 29,23	Euro 0,91
Deduzioni	-	-
Superficie m ²	6.289	353
Qualità	SEMIN IRRIG	SEMINATIVO
Classe	U	3

Ultimo atto di aggiornamento: TABELLA DI VARIAZIONE del 15/12/2011 Pratica n. FG0369464 in atti dal 15/12/2011 TRASMISSIONE DATI AGEA AI SENSI DEL DL 3.10.2006 N.262 (n. 26181.1/2011)**Annotazioni:** VARIAZIONE CULTURALE ESEGUITA AI SENSI DEL DL 3.10.2006 N. 262, CONVERTITO CON MODIFICAZIONI NELLA LEGGE 24.11.2006 N. 286 E SUCCESSIVE MODIFICAZIONI (ANNO 2011)
PORZIONE AA: CLASSAMENTO PER PARIFICAZIONE CON LA QUALITA' 29 - VIGNETO , CLASSE 02

Direzione Provinciale di Foggia
Ufficio Provinciale - Territorio
Servizi Catastali**> Dati identificativi**Comune di **LESINA (E549) (FG)**
Foglio **17** Particella **29**

Impianto meccanografico del 21/02/1976

> Dati di classamentoParticella divisa in **2** porzioni

Totali particella:

Redditi: dominicale **Euro 53,43**
agrario **Euro 30,14**Superficie: **6.642** m²**Il reddito dominicale è stato calcolato tenendo conto delle eventuali deduzioni indicate in tabella**

TABELLA DI VARIAZIONE del 15/12/2011 Pratica n. FG0369464 in atti dal 15/12/2011 TRASMISSIONE DATI AGEA AI SENSI DEL DL 3.10.2006 N.262 (n. 26181.1/2011)

Annotazioni: VARIAZIONE CULTURALE ESEGUITA AI SENSI DEL DL 3.10.2006 N. 262, CONVERTITO CON MODIFICAZIONI NELLA LEGGE 24.11.2006 N. 286 E SUCCESSIVE MODIFICAZIONI (ANNO 2011) PORZIONE AA: CLASSAMENTO PER PARIFICAZIONE CON LA QUALITA' 29 - VIGNETO , CLASSE 02

Porzione	AA	AB
Reddito dominicale	Euro 51,97	Euro 1,46
Reddito agrario	Euro 29,23	Euro 0,91
Deduzioni	-	-
Superficie m ²	6.289	353
Qualità	SEMIN IRRIG	SEMINATIVO
Classe	U	3

> Intestazione attuale dell'immobile - totale intestati: 4

> **1. MICCA Lucia (CF MCCLCU31B56I054I)**
nata a SAN NICANDRO GARGANICO (FG) il
16/02/1931
Diritto di: Proprieta' per 6/9 (deriva dall'atto 1)

1. DENUNZIA (NEI PASSAGGI PER CAUSA DI MORTE) del 27/04/1991 - UR Sede SAN SEVERO (FG) Registrazione Volume 180 n. 619 registrato in data 02/07/1991 - Voltura n. 6025.1/1991 in atti dal 20/06/1996

> **2. PACIFICO Giuseppe Primiano (CF PCFGPP65E15E549X)**
nato a LESINA (FG) il 15/05/1965
Diritto di: Proprieta' per 1/9 (deriva dall'atto 1)

> **3. PACIFICO Rosa (CF PCFRSO56E64E549Q)**
nata a LESINA (FG) il 24/05/1956
Diritto di: Proprieta' per 1/9 (deriva dall'atto 1)

> **4. PACIFICO Temistocle (CF PCFTST59A02E549I)**
nato a LESINA (FG) il 02/01/1959
Diritto di: Proprieta' per 1/9 (deriva dall'atto 1)

Visura telematica

Tributi speciali: Euro 0,90

Catasto terreni
Visura attuale per immobile
Situazione degli atti informatizzati al **04/10/2023**



Immobile di catasto terreni



Causali di aggiornamento ed annotazioni

Informazioni riportate negli atti del catasto al 04/10/2023

Dati identificativi: Comune di **LESINA (E549) (FG)**

Foglio **17** Particella **31**

Classamento:

Particella con destinazione: **FABB DIRUTO**

Superficie: **1.556 m²**

Ultimo atto di aggiornamento: TABELLA DI VARIAZIONE del 03/01/2013 Pratica n. FG0000950 in atti dal 03/01/2013 VARIAZIONE DI QUALITA` SU DICHIARAZIONE DI PARTE (n. 331598.1/2012)

> **Dati identificativi**

Comune di **LESINA (E549) (FG)**

Foglio **17** Particella **31**

Impianto meccanografico del 21/02/1976

> **Dati di classamento**

Particella con destinazione: **FABB DIRUTO**

Superficie: **1.556 m²**

TABELLA DI VARIAZIONE del 03/01/2013 Pratica n. FG0000950 in atti dal 03/01/2013 VARIAZIONE DI QUALITA` SU DICHIARAZIONE DI PARTE (n. 331598.1/2012)

> **Intestazione attuale dell'immobile - totale intestati: 1**

> **1. ACCADIA Emanuela
(CF CCDMNL65D62H9850)**

nata a SAN MARCO IN LAMIS (FG) il 22/04/1965

Diritto di: Proprieta' per 1/1 in regime di separazione dei beni (deriva dall'atto 1)

1. Atto del 26/10/2001 Pubblico ufficiale DOTT. RENATO DI BIASE Sede TORREMAGGIORE (FG) Repertorio n. 37676 - COMPRAVENDITA Trascrizione n. 7859.1/2001 Reparto PI di LUCERA in atti dal 22/11/2001

Visura telematica

Tributi speciali: Euro 0,90

Catasto terreni
Visura attuale per immobile
Situazione degli atti informatizzati al **04/10/2023**



Immobile di catasto terreni



Causali di aggiornamento ed annotazioni

Informazioni riportate negli atti del catasto al 04/10/2023

Dati identificativi: Comune di **LESINA (E549) (FG)**

Foglio **17** Particella **33**

Classamento:

Redditi: dominicale **Euro 145,02**

agrario **Euro 81,57**

Particella con qualità: **SEMIN IRRIG** di classe **U**

Superficie: **17.550 m²**

Ultimo atto di aggiornamento: TABELLA DI VARIAZIONE del 15/12/2011 Pratica n. FG0369465 in atti dal 15/12/2011 TRASMISSIONE DATI AGEA AI SENSI DEL DL 3.10.2006 N.262 (n. 26182.1/2011)

Annotazioni: VARIAZIONE CULTURALE ESEGUITA AI SENSI DEL DL 3.10.2006 N. 262, CONVERTITO CON MODIFICAZIONI NELLA LEGGE 24.11.2006 N. 286 E SUCCESSIVE MODIFICAZIONI (ANNO 2011) - CLASSAMENTO PER PARIFICAZIONE CON LA QUALITA` 29 - VIGNETO , CLASSE 02

> **Dati identificativi**

Comune di **LESINA (E549) (FG)**

Foglio **17** Particella **33**

Impianto meccanografico del 21/02/1976

> **Dati di classamento**

Redditi: dominicale **Euro 145,02**

agrario **Euro 81,57**

Particella con qualità: **SEMIN IRRIG** di classe **U**

Superficie: **17.550 m²**

TABELLA DI VARIAZIONE del 15/12/2011 Pratica n. FG0369465 in atti dal 15/12/2011 TRASMISSIONE DATI AGEA AI SENSI DEL DL 3.10.2006 N.262 (n. 26182.1/2011)

Annotazioni: VARIAZIONE CULTURALE ESEGUITA AI SENSI DEL DL 3.10.2006 N. 262, CONVERTITO CON MODIFICAZIONI NELLA LEGGE 24.11.2006 N. 286 E SUCCESSIVE MODIFICAZIONI (ANNO 2011) - CLASSAMENTO PER PARIFICAZIONE CON LA QUALITA` 29 - VIGNETO , CLASSE 02

> Intestazione attuale dell'immobile - totale intestati: 4

> **1. MICCA Lucia (CF MCCLCU31B56I054I)**
nata a SAN NICANDRO GARGANICO (FG) il
16/02/1931
Diritto di: Proprieta' per 6/9 (deriva dall'atto 1)

1. DENUNZIA (NEI PASSAGGI PER CAUSA DI MORTE) del 27/04/1991 - UR Sede SAN SEVERO (FG) Registrazione Volume 180 n. 619 registrato in data 02/07/1991 - Voltura n. 6025.1/1991 in atti dal 20/06/1996

> **2. PACIFICO Giuseppe Primiano (CF PCFGPP65E15E549X)**
nato a LESINA (FG) il 15/05/1965
Diritto di: Proprieta' per 1/9 (deriva dall'atto 1)

> **3. PACIFICO Rosa (CF PCFRSO56E64E549Q)**
nata a LESINA (FG) il 24/05/1956
Diritto di: Proprieta' per 1/9 (deriva dall'atto 1)

> **4. PACIFICO Temistocle (CF PCFTST59A02E549I)**
nato a LESINA (FG) il 02/01/1959
Diritto di: Proprieta' per 1/9 (deriva dall'atto 1)

Visura telematica

Tributi speciali: Euro 0,90

Catasto terreni
Visura attuale per immobile
Situazione degli atti informatizzati al **04/10/2023**

**Immobile di catasto terreni****Causali di aggiornamento ed annotazioni****Informazioni riportate negli atti del catasto al 04/10/2023****Dati identificativi:** Comune di **LESINA (E549) (FG)**Foglio **17** Particella **34****Classamento:**Particella divisa in **2** porzioni

Totali particella:

Redditi: dominicale **Euro 1,49**agrario **Euro 0,85**Superficie: **190 m²****Il reddito dominicale è stato calcolato tenendo conto delle eventuali deduzioni indicate in tabella**

Porzione	AA	AB
Reddito dominicale	Euro 0,07	Euro 1,42
Reddito agrario	Euro 0,05	Euro 0,80
Deduzioni	-	-
Superficie m ²	18	172
Qualità	SEMINATIVO	SEMIN IRRIG
Classe	3	U

Ultimo atto di aggiornamento: TABELLA DI VARIAZIONE del 02/07/2020 Pratica n. FG0140559 in atti dal 23/11/2020 TRASMISSIONE DATI AGEA AI SENSI DEL DL 3.10.2006 N. 262 (n. 20889.1/2020)**Annotazioni:** Variazione colturale eseguita ai sensi del DI 3.10.2006 n. 262, convertito con modificazioni nella legge 24.11.2006 n. 286 e successive modificazioni (anno 2020) - Eseguita a seguito di dichiarazione resa il 02/07/2020 all'Organismo Pagatore AGEA con la domanda AGEA.ADU.2020.0997345 (Scheda validazione/fascicolo prot. n. AGEA.CAA6466.2020.0001224) - Porzione AB: Classamento per parificazione con la qualità 29 - VIGNETO, Classe 02

> Dati identificativi

Comune di **LESINA (E549) (FG)**
Foglio **17** Particella **34**

Impianto meccanografico del 21/02/1976

> Dati di classamento

Particella divisa in **2** porzioni

Totali particella:

Redditi: dominicale **Euro 1,49**

agrario **Euro 0,85**

Superficie: **190 m²**

Il reddito dominicale è stato calcolato tenendo conto delle eventuali deduzioni indicate in tabella

Porzione	AA	AB
Reddito dominicale	Euro 0,07	Euro 1,42
Reddito agrario	Euro 0,05	Euro 0,80
Deduzioni	-	-
Superficie m ²	18	172
Qualità	SEMINATIVO	SEMIN IRRIG
Classe	3	U

TABELLA DI VARIAZIONE del 02/07/2020 Pratica n. FG0140559 in atti dal 23/11/2020 TRASMISSIONE DATI AGEA AI SENSI DEL DL 3.10.2006 N. 262 (n. 20889.1/2020)

Annotazioni: Variazione culturale eseguita ai sensi del DI 3.10.2006 n. 262, convertito con modificazioni nella legge 24.11.2006 n. 286 e successive modificazioni (anno 2020) - Eseguita a seguito di dichiarazione resa il 02/07/2020 all'Organismo Pagatore AGEA con la domanda AGEA.ADU.2020.0997345 (Scheda validazione/fascicolo prot. n. AGEA.CAA6466.2020.0001224) - Porzione AB: Classamento per parificazione con la qualità 29 - VIGNETO, Classe 02

> Intestazione attuale dell'immobile - totale intestati: 1

> 1. COPPOLA Pietro (CF CPPPTR70A30L273R)

nato a TORREMAGGIORE (FG) il 30/01/1970

Diritto di: Proprietà per 1/1 (deriva dall'atto 1)

1. Atto del 09/12/2003 Pubblico ufficiale FOLLIERI LUCIANO MATTIA Sede APRICENA (FG) Repertorio n. 47918 - COMPRAVENDITA Nota presentata con Modello Unico n. 10080.1/2003 Reparto PI di LUCERA in atti dal 23/12/2003

Visura telematica

Tributi speciali: Euro 0,90

Catasto terreni
Visura attuale per immobile
Situazione degli atti informatizzati al **04/10/2023**



Immobile di catasto terreni



Causali di aggiornamento ed annotazioni

Informazioni riportate negli atti del catasto al **04/10/2023**

Dati identificativi: Comune di **LESINA (E549) (FG)**

Foglio **17** Particella **35**

Classamento:

Redditi: dominicale **Euro 14,46 Lire 28.000**

agrario **Euro 9,04 Lire 17.500**

Particella con qualità: **SEMINATIVO** di classe **3**

Superficie: **3.500 m²**

Ultimo atto di aggiornamento: Impianto meccanografico del 21/02/1976

> **Dati identificativi**

Comune di **LESINA (E549) (FG)**

Foglio **17** Particella **35**

Partita: **2758**

Impianto meccanografico del 21/02/1976

> **Dati di classamento**

Redditi: dominicale **Euro 14,46 Lire 28.000**

agrario **Euro 9,04 Lire 17.500**

Particella con qualità: **SEMINATIVO** di classe **3**

Superficie: **3.500 m²**

Impianto meccanografico del 21/02/1976

> **Intestazione attuale dell'immobile - totale intestati: 1**

> **1. PASCARELLA Maria ; Ved Morganelli**

nata a LESINA (FG) il 28/02/1914

Diritto di: Proprieta' per 1000/1000 (deriva dall'atto
1)

1. Impianto meccanografico del 21/02/1976

Visura telematica

Tributi speciali: Euro 0,90

Catasto terreni
Visura attuale per immobile
Situazione degli atti informatizzati al **04/10/2023**



Immobile di catasto terreni



Causali di aggiornamento ed annotazioni

Informazioni riportate negli atti del catasto al 04/10/2023

Dati identificativi: Comune di **LESINA (E549) (FG)**

Foglio **17** Particella **52**

Classamento:

Redditi: dominicale **Euro 209,81**

agrario **Euro 118,02**

Particella con qualità: **SEMIN IRRIG** di classe **U**

Superficie: **25.390 m²**

Ultimo atto di aggiornamento: TABELLA DI VARIAZIONE del 10/06/2017 Pratica n. FG0228993 in atti dal 14/12/2017 TRASMISSIONE DATI AGEA AI SENSI DEL DL 3.10.2006 N. 262 (n. 23836.1/2017)

Annotazioni: Variazione colturale eseguita ai sensi del DI 3.10.2006 n. 262, convertito con modificazioni nella legge 24.11.2006 n. 286 e successive modificazioni (anno 2017) - Eseguita a seguito di dichiarazione resa il 10/06/2017 all'Organismo Pagatore AGEA con la domanda AGEA.ADU.2017.0312883 (Scheda validazione/fascicolo prot. n. AGEA.CAA2090.2017.0001424) - Classamento per parificazione con la qualità' 29 - VIGNETO, classe 02

> **Dati identificativi**

Comune di **LESINA (E549) (FG)**

Foglio **17** Particella **52**

Impianto meccanografico del 21/02/1976

> **Dati di classamento**

Redditi: dominicale **Euro 209,81**

agrario **Euro 118,02**

Particella con qualità: **SEMIN IRRIG** di classe **U**

Superficie: **25.390 m²**

TABELLA DI VARIAZIONE del 10/06/2017 Pratica n. FG0228993 in atti dal 14/12/2017 TRASMISSIONE DATI AGEA AI SENSI DEL DL 3.10.2006 N. 262 (n. 23836.1/2017)

Annotazioni: Variazione colturale eseguita ai sensi del DI 3.10.2006 n. 262, convertito con modificazioni nella legge 24.11.2006 n. 286 e successive modificazioni (anno 2017) - Eseguita a seguito di dichiarazione resa il 10/06/2017 all'Organismo Pagatore AGEA con la domanda AGEA.ADU.2017.0312883 (Scheda validazione/fascicolo prot. n. AGEA.CAA2090.2017.0001424) - Classamento per parificazione con la qualità' 29 - VIGNETO, classe 02

> **Intestazione attuale dell'immobile - totale intestati: 1**

> **1. MASULLO Pierangelo
(CF MSLPNG82S04H985Q)**

nato a SAN MARCO IN LAMIS (FG) il 04/11/1982
Diritto di: Proprieta' per 1/1 (deriva dall'atto 1)

1. Atto del 25/10/2016 Pubblico ufficiale LOJODICE
FLAVIO Sede SAN MARCO IN LAMIS (FG) Repertorio
n. 2090 - COMPRAVENDITA Nota presentata con
Modello Unico n. 7036.1/2016 Reparto PI di LUCERA
in atti dal 28/10/2016

Visura telematica

Tributi speciali: Euro 0,90

Catasto terreni
Visura attuale per immobile
Situazione degli atti informatizzati al **04/10/2023**

**Immobile di catasto terreni****Causali di aggiornamento ed annotazioni****Informazioni riportate negli atti del catasto al 04/10/2023****Dati identificativi:** Comune di **LESINA (E549) (FG)**Foglio **17** Particella **54****Classamento:**Particella divisa in **2** porzioni

Totali particella:

Redditi: dominicale **Euro 32,55**agrario **Euro 18,58**Superficie: **4.465 m²****Il reddito dominicale è stato calcolato tenendo conto delle eventuali deduzioni indicate in tabella**

Porzione	AA	AB
Reddito dominicale	Euro 4,35	Euro 28,20
Reddito agrario	Euro 2,72	Euro 15,86
Deduzioni	-	-
Superficie m ²	1.052	3.413
Qualità	SEMINATIVO	SEMIN IRRIG
Classe	3	U

Riserve: 2 - Errati elementi catastali in atto ; 2 - Errati elementi catastali in atto**Ultimo atto di aggiornamento:** TABELLA DI VARIAZIONE del 15/05/2020 Pratica n. FG0140560 in atti dal 23/11/2020 TRASMISSIONE DATI AGEA AI SENSI DEL DL 3.10.2006 N. 262 (n. 20890.1/2020)**Annotazioni:** Variazione culturale eseguita ai sensi del DI 3.10.2006 n. 262, convertito con modificazioni nella legge 24.11.2006 n. 286 e successive modificazioni (anno 2020) - Eseguita a seguito di dichiarazione resa il 15/05/2020 all'Organismo Pagatore AGEA con la domanda AGEA.ADU.2020.0116963 (Scheda validazione/fascicolo prot. n. AGEA.CAA2090.2020.0001043) - Porzione AB: Classamento per parificazione con la qualità 29 - VIGNETO, Classe 02

> **Dati identificativi**

Comune di **LESINA (E549) (FG)**
Foglio **17** Particella **54**

Impianto meccanografico del 21/02/1976

Riserve: 2 - Errati elementi catastali in atto ; 2 - Errati elementi catastali in atto

> **Dati di classamento**

Particella divisa in **2** porzioni

Totali particella:

Redditi: dominicale **Euro 32,55**

agrario **Euro 18,58**

Superficie: **4.465 m²**

Il reddito dominicale è stato calcolato tenendo conto delle eventuali deduzioni indicate in tabella

Porzione	AA	AB
Reddito dominicale	Euro 4,35	Euro 28,20
Reddito agrario	Euro 2,72	Euro 15,86
Deduzioni	-	-
Superficie m ²	1.052	3.413
Qualità	SEMINATIVO	SEMIN IRRIG
Classe	3	U

TABELLA DI VARIAZIONE del 15/05/2020 Pratica n. FG0140560 in atti dal 23/11/2020 TRASMISSIONE DATI AGEA AI SENSI DEL DL 3.10.2006 N. 262 (n. 20890.1/2020)

Annotazioni: Variazione culturale eseguita ai sensi del DI 3.10.2006 n. 262, convertito con modificazioni nella legge 24.11.2006 n. 286 e successive modificazioni (anno 2020) - Eseguita a seguito di dichiarazione resa il 15/05/2020 all'Organismo Pagatore AGEA con la domanda AGEA.ADU.2020.0116963 (Scheda validazione/fascicolo prot. n. AGEA.CAA2090.2020.0001043) - Porzione AB: Classamento per parificazione con la qualità 29 - VIGNETO, Classe 02

> **Intestazione attuale dell'immobile - totale intestati: 1**

> **1. MASULLO Pierangelo**
(CF MSLPNG82S04H985Q)

nato a SAN MARCO IN LAMIS (FG) il 04/11/1982

Diritto di: Proprieta' per 1/1 (deriva dall'atto 1)

1. Atto del 25/10/2016 Pubblico ufficiale LOJODICE FLAVIO Sede SAN MARCO IN LAMIS (FG) Repertorio n. 2090 - COMPRAVENDITA Nota presentata con Modello Unico n. 7036.1/2016 Reparto PI di LUCERA in atti dal 28/10/2016

△ **Riserve:** 2 - Errati elementi catastali in atto

Visura telematica

Tributi speciali: Euro 0,90

Catasto terreni
Visura attuale per immobile
Situazione degli atti informatizzati al **04/10/2023**



Immobile di catasto terreni



Causali di aggiornamento ed annotazioni

Informazioni riportate negli atti del catasto al 04/10/2023

Dati identificativi: Comune di **LESINA (E549) (FG)**

Foglio **17** Particella **55**

Classamento:

Redditi: dominicale **Euro 8,22 Lire 15.920**

agrario **Euro 5,14 Lire 9.950**

Particella con qualità: **SEMINATIVO** di classe **3**

Superficie: **1.990 m²**

Ultimo atto di aggiornamento: ISTRUMENTO (ATTO PUBBLICO) del 09/12/1982 in atti dal 12/12/1985 (n. 203683)

> **Dati identificativi**

Comune di **LESINA (E549) (FG)**

Foglio **17** Particella **55**

Partita: **4824**

Impianto meccanografico del 21/02/1976

> **Dati di classamento**

Redditi: dominicale **Euro 8,22 Lire 15.920**

agrario **Euro 5,14 Lire 9.950**

Particella con qualità: **SEMINATIVO** di classe **3**

Superficie: **1.990 m²**

Impianto meccanografico del 21/02/1976

> **Altre variazioni**

ISTRUMENTO (ATTO PUBBLICO) del 09/12/1982 in
atti dal 12/12/1985 (n. 203683)

› **Intestazione attuale dell'immobile - totale intestati: 2**

› **1. AMETTA Paolo (CF MTTPLA48P17L273I)**
nato a TORREMAGGIORE (FG) il 17/09/1948
Diritto di: Proprieta' per 500/1000 in regime di
separazione dei beni (deriva dall'atto 1)

1. Atto del 14/05/2002 Pubblico ufficiale CASSANO
LORENZO Sede SAN SEVERO (FG) Repertorio n.
108797 - DONAZIONE ACCETTATA Trascrizione n.
3936.1/2002 Reparto PI di LUCERA in atti dal
03/06/2002

› **2. GOVERNATO Antonietta
(CF GVRNNT53R68F205M)**
nata a MILANO (MI) il 28/10/1953
Diritto di: Proprieta' per 1/2 in regime di
separazione dei beni (deriva dall'atto 1)

Visura telematica

Tributi speciali: Euro 0,90

Catasto terreni
Visura attuale per immobile
Situazione degli atti informatizzati al **04/10/2023**



Immobile di catasto terreni



Causali di aggiornamento ed annotazioni

Informazioni riportate negli atti del catasto al 04/10/2023

Dati identificativi: Comune di **LESINA (E549) (FG)**

Foglio **17** Particella **56**

Classamento:

Redditi: dominicale **Euro 38,59 Lire 74.720**

agrario **Euro 24,12 Lire 46.700**

Particella con qualità: **SEMINATIVO** di classe **3**

Superficie: **9.340 m²**

Ultimo atto di aggiornamento: ISTRUMENTO (ATTO PUBBLICO) del 09/12/1982 in atti dal 12/12/1985 (n. 203683)

> **Dati identificativi**

Comune di **LESINA (E549) (FG)**

Foglio **17** Particella **56**

Partita: **4824**

Impianto meccanografico del 21/02/1976

> **Dati di classamento**

Redditi: dominicale **Euro 38,59 Lire 74.720**

agrario **Euro 24,12 Lire 46.700**

Particella con qualità: **SEMINATIVO** di classe **3**

Superficie: **9.340 m²**

Impianto meccanografico del 21/02/1976

> **Altre variazioni**

ISTRUMENTO (ATTO PUBBLICO) del 09/12/1982 in
atti dal 12/12/1985 (n. 203683)

> **Intestazione attuale dell'immobile - totale intestati: 2**

> **1. AMETTA Paolo (CF MTTPLA48P17L273I)**
nato a TORREMAGGIORE (FG) il 17/09/1948
Diritto di: Proprieta' per 500/1000 in regime di
separazione dei beni (deriva dall'atto 1)

1. Atto del 14/05/2002 Pubblico ufficiale CASSANO
LORENZO Sede SAN SEVERO (FG) Repertorio n.
108797 - DONAZIONE ACCETTATA Trascrizione n.
3936.1/2002 Reparto PI di LUCERA in atti dal
03/06/2002

> **2. GOVERNATO Antonietta
(CF GVRNNT53R68F205M)**
nata a MILANO (MI) il 28/10/1953
Diritto di: Proprieta' per 1/2 in regime di
separazione dei beni (deriva dall'atto 1)

Visura telematica

Tributi speciali: Euro 0,90

Catasto terreni
Visura attuale per immobile
Situazione degli atti informatizzati al **04/10/2023**



Immobile di catasto terreni



Causali di aggiornamento ed annotazioni

Informazioni riportate negli atti del catasto al 04/10/2023

Dati identificativi: Comune di **LESINA (E549) (FG)**

Foglio **17** Particella **74**

Classamento:

Redditi: dominicale **Euro 983,86**

agrario **Euro 567,61**

Particella con qualità: **VIGNETO IRR** di classe **U**

Superficie: **36.635 m²**

Ultimo atto di aggiornamento: TABELLA DI VARIAZIONE del 13/12/2007 Pratica n. FG0462334 in atti dal 13/12/2007 TRASMISSIONE DATI AGEA AI SENSI DEL DL 3.10.2006 N.262 (n. 110467.1/2007)

Annotazioni: VARIAZIONE CULTURALE ESEGUITA AI SENSI DEL DL 3.10.2006 N. 262, CONVERTITO CON MODIFICAZIONI NELLA LEGGE 24.11.2006 N. 286 (ANNO 2007) - QUALITA' DICHIARATA O PARIFICATA A COLTURA PRESENTE NEL QUADRO TARIFFARIO DEL COMUNE

> **Dati identificativi**

Comune di **LESINA (E549) (FG)**

Foglio **17** Particella **74**

Impianto meccanografico del 21/02/1976

> **Dati di classamento**

Redditi: dominicale **Euro 983,86**

agrario **Euro 567,61**

Particella con qualità: **VIGNETO IRR** di classe **U**

Superficie: **36.635 m²**

TABELLA DI VARIAZIONE del 13/12/2007 Pratica n. FG0462334 in atti dal 13/12/2007 TRASMISSIONE DATI AGEA AI SENSI DEL DL 3.10.2006 N.262 (n. 110467.1/2007)

Annotazioni: VARIAZIONE CULTURALE ESEGUITA AI SENSI DEL DL 3.10.2006 N. 262, CONVERTITO CON MODIFICAZIONI NELLA LEGGE 24.11.2006 N. 286 (ANNO 2007) - QUALITA' DICHIARATA O PARIFICATA A COLTURA PRESENTE NEL QUADRO TARIFFARIO DEL COMUNE

› **Intestazione attuale dell'immobile - totale intestati: 2**

› **1. AMETTA Paolo (CF MTTPLA48P17L273I)**
nato a TORREMAGGIORE (FG) il 17/09/1948
Diritto di: Proprieta' per 500/1000 in regime di
separazione dei beni (deriva dall'atto 1)

1. Atto del 14/05/2002 Pubblico ufficiale CASSANO
LORENZO Sede SAN SEVERO (FG) Repertorio n.
108797 - DONAZIONE ACCETTATA Trascrizione n.
3936.1/2002 Reparto PI di LUCERA in atti dal
03/06/2002

› **2. GOVERNATO Antonietta
(CF GVRNNT53R68F205M)**
nata a MILANO (MI) il 28/10/1953
Diritto di: Proprieta' per 1/2 in regime di
separazione dei beni (deriva dall'atto 1)

Visura telematica

Tributi speciali: Euro 0,90

Catasto terreni
Visura attuale per immobile
Situazione degli atti informatizzati al **04/10/2023**



Immobile di catasto terreni



Causali di aggiornamento ed annotazioni

Informazioni riportate negli atti del catasto al 04/10/2023

Dati identificativi: Comune di **LESINA (E549) (FG)**

Foglio **17** Particella **76**

Classamento:

Redditi: dominicale **Euro 49,94 Lire 96.690**

agrario **Euro 27,24 Lire 52.740**

Particella con qualità: **SEMINATIVO** di classe **2**

Superficie: **8.790 m²**

Ultimo atto di aggiornamento: ISTRUMENTO (ATTO PUBBLICO) del 09/12/1982 in atti dal 12/12/1985 (n. 203683)

> **Dati identificativi**

Comune di **LESINA (E549) (FG)**

Foglio **17** Particella **76**

Partita: **4824**

Impianto meccanografico del 21/02/1976

> **Dati di classamento**

Redditi: dominicale **Euro 49,94 Lire 96.690**

agrario **Euro 27,24 Lire 52.740**

Particella con qualità: **SEMINATIVO** di classe **2**

Superficie: **8.790 m²**

Impianto meccanografico del 21/02/1976

> **Altre variazioni**

ISTRUMENTO (ATTO PUBBLICO) del 09/12/1982 in atti dal 12/12/1985 (n. 203683)

› **Intestazione attuale dell'immobile - totale intestati: 2**

› **1. AMETTA Paolo (CF MTTPLA48P17L273I)**
nato a TORREMAGGIORE (FG) il 17/09/1948
Diritto di: Proprieta' per 500/1000 in regime di
separazione dei beni (deriva dall'atto 1)

1. Atto del 14/05/2002 Pubblico ufficiale CASSANO
LORENZO Sede SAN SEVERO (FG) Repertorio n.
108797 - DONAZIONE ACCETTATA Trascrizione n.
3936.1/2002 Reparto PI di LUCERA in atti dal
03/06/2002

› **2. GOVERNATO Antonietta
(CF GVRNNT53R68F205M)**
nata a MILANO (MI) il 28/10/1953
Diritto di: Proprieta' per 1/2 in regime di
separazione dei beni (deriva dall'atto 1)

Visura telematica

Tributi speciali: Euro 0,90

Catasto terreni
Visura attuale per immobile
Situazione degli atti informatizzati al **04/10/2023**



Immobile di catasto terreni



Causali di aggiornamento ed annotazioni

Informazioni riportate negli atti del catasto al 04/10/2023

Dati identificativi: Comune di **LESINA (E549) (FG)**

Foglio **17** Particella **77**

Classamento:

Redditi: dominicale **Euro 236,83**

agrario **Euro 133,21**

Particella con qualità: **SEMIN IRRIG** di classe **U**

Superficie: **28.660 m²**

Ultimo atto di aggiornamento: TABELLA DI VARIAZIONE del 02/07/2020 Pratica n. FG0140563 in atti dal 23/11/2020 TRASMISSIONE DATI AGEA AI SENSI DEL DL 3.10.2006 N. 262 (n. 20893.1/2020)

Annotazioni: Variazione colturale eseguita ai sensi del DI 3.10.2006 n. 262, convertito con modificazioni nella legge 24.11.2006 n. 286 e successive modificazioni (anno 2020) - Eseguita a seguito di dichiarazione resa il 02/07/2020 all'Organismo Pagatore AGEA con la domanda AGEA.ADU.2020.0997345 (Scheda validazione/fascicolo prot. n. AGEA.CAA6466.2020.0001224) - Classamento per parificazione con la qualità' 29 - VIGNETO, classe 02

> **Dati identificativi**

Comune di **LESINA (E549) (FG)**

Foglio **17** Particella **77**

Impianto meccanografico del 21/02/1976

> **Dati di classamento**

Redditi: dominicale **Euro 236,83**

agrario **Euro 133,21**

Particella con qualità: **SEMIN IRRIG** di classe **U**

Superficie: **28.660 m²**

TABELLA DI VARIAZIONE del 02/07/2020 Pratica n. FG0140563 in atti dal 23/11/2020 TRASMISSIONE DATI AGEA AI SENSI DEL DL 3.10.2006 N. 262 (n. 20893.1/2020)

Annotazioni: Variazione colturale eseguita ai sensi del DI 3.10.2006 n. 262, convertito con modificazioni nella legge 24.11.2006 n. 286 e successive modificazioni (anno 2020) - Eseguita a seguito di dichiarazione resa il 02/07/2020 all'Organismo Pagatore AGEA con la domanda AGEA.ADU.2020.0997345 (Scheda validazione/fascicolo prot. n. AGEA.CAA6466.2020.0001224) - Classamento per parificazione con la qualità' 29 - VIGNETO, classe 02

> **Intestazione attuale dell'immobile - totale intestati: 1**

> **1. COPPOLA Pietro**
(CF CPPPTR70A30L273R)

nato a TORREMAGGIORE (FG) il 30/01/1970
Diritto di: Proprieta' per 1/1 (deriva dall'atto 1)

1. Atto del 09/12/2003 Pubblico ufficiale FOLLIERI
LUCIANO MATTIA Sede APRICENA (FG) Repertorio n.
47918 - COMPRAVENDITA Nota presentata con
Modello Unico n. 10080.1/2003 Reparto PI di LUCERA
in atti dal 23/12/2003

Visura telematica

Tributi speciali: Euro 0,90

Catasto terreni
Visura attuale per immobile
Situazione degli atti informatizzati al **04/10/2023**



Immobile di catasto terreni



Causali di aggiornamento ed annotazioni

Informazioni riportate negli atti del catasto al 04/10/2023

Dati identificativi: Comune di **LESINA (E549) (FG)**

Foglio **17** Particella **93**

Classamento:

Redditi: dominicale **Euro 1.417,88**

agrario **Euro 818,01**

Particella con qualità: **ORTO IRRIG** di classe **1**

Superficie: **52.796 m²**

Ultimo atto di aggiornamento: TABELLA DI VARIAZIONE del 15/06/2017 Pratica n. FG0228996 in atti dal 14/12/2017 TRASMISSIONE DATI AGEA AI SENSI DEL DL 3.10.2006 N. 262 (n. 23839.1/2017)

Annotazioni: Variazione colturale eseguita ai sensi del DI 3.10.2006 n. 262, convertito con modificazioni nella legge 24.11.2006 n. 286 e successive modificazioni (anno 2017) - Eseguita a seguito di dichiarazione resa il 15/06/2017 all'Organismo Pagatore AGEA con la domanda AGEA.ADU.2017.0581028 (Scheda validazione/ fascicolo prot. n. AGEA.CAA5598.2017.0003093)

> **Dati identificativi**

Comune di **LESINA (E549) (FG)**

Foglio **17** Particella **93**

Impianto meccanografico del 21/02/1976

> **Dati di classamento**

Redditi: dominicale **Euro 1.417,88**

agrario **Euro 818,01**

Particella con qualità: **ORTO IRRIG** di classe **1**

Superficie: **52.796 m²**

TABELLA DI VARIAZIONE del 15/06/2017 Pratica n. FG0228996 in atti dal 14/12/2017 TRASMISSIONE DATI AGEA AI SENSI DEL DL 3.10.2006 N. 262 (n. 23839.1/2017)

Annotazioni: Variazione colturale eseguita ai sensi del DI 3.10.2006 n. 262, convertito con modificazioni nella legge 24.11.2006 n. 286 e successive modificazioni (anno 2017) - Eseguita a seguito di dichiarazione resa il 15/06/2017 all'Organismo Pagatore AGEA con la domanda AGEA.ADU.2017.0581028 (Scheda validazione/ fascicolo prot. n. AGEA.CAA5598.2017.0003093)

> **Intestazione attuale dell'immobile - totale intestati: 2**

> **1. PITEO Daniela (CF PTIDNL83A58I158Y)**
nata a SAN SEVERO (FG) il 18/01/1983
Diritto di: Proprieta' per 1/2 (deriva dall'atto 1)

1. SUCCESSIONE EX LEGE di CRISTINO MARIA DONATA del 08/02/2021 Sede FOGGIA (FG) Registrazione Volume 88888 n. 181697 registrato in data 15/04/2021 - Trascrizione n. 3101.2/2021 Reparto PI di LUCERA in atti dal 27/04/2021

> **2. PITEO Maria Cristina Antonietta (CF PTIMCR80H66I158I)**
nata a SAN SEVERO (FG) il 26/06/1980
Diritto di: Proprieta' per 1/2 (deriva dall'atto 1)

Visura telematica

Tributi speciali: Euro 0,90

Catasto terreni
Visura attuale per immobile
Situazione degli atti informatizzati al **04/10/2023**



Immobile di catasto terreni



Causali di aggiornamento ed annotazioni

Informazioni riportate negli atti del catasto al 04/10/2023

Dati identificativi: Comune di **LESINA (E549) (FG)**

Foglio **17** Particella **94**

Classamento:

Redditi: dominicale **Euro 378,54**

agrario **Euro 212,93**

Particella con qualità: **SEMIN IRRIG** di classe **U**

Superficie: **45.810 m²**

Ultimo atto di aggiornamento: TABELLA DI VARIAZIONE del 22/12/2009 Pratica n. FG0416942 in atti dal 22/12/2009 TRASMISSIONE DATI AGEA AI SENSI DEL DL 3.10.2006 N.262 (n. 16945.1/2009)

Annotazioni: VARIAZIONE CULTURALE ESEGUITA AI SENSI DEL DL 3.10.2006 N. 262, CONVERTITO CON MODIFICAZIONI NELLA LEGGE 24.11.2006 N. 286 E SUCCESSIVE MODIFICAZIONI (ANNO 2009) - CLASSAMENTO PER PARIFICAZIONE CON LA QUALITA` 29 - VIGNETO , CLASSE 02

> **Dati identificativi**

Comune di **LESINA (E549) (FG)**

Foglio **17** Particella **94**

Impianto meccanografico del 21/02/1976

> **Dati di classamento**

Redditi: dominicale **Euro 378,54**

agrario **Euro 212,93**

Particella con qualità: **SEMIN IRRIG** di classe **U**

Superficie: **45.810 m²**

TABELLA DI VARIAZIONE del 22/12/2009 Pratica n. FG0416942 in atti dal 22/12/2009 TRASMISSIONE DATI AGEA AI SENSI DEL DL 3.10.2006 N.262 (n. 16945.1/2009)

Annotazioni: VARIAZIONE CULTURALE ESEGUITA AI SENSI DEL DL 3.10.2006 N. 262, CONVERTITO CON MODIFICAZIONI NELLA LEGGE 24.11.2006 N. 286 E SUCCESSIVE MODIFICAZIONI (ANNO 2009) - CLASSAMENTO PER PARIFICAZIONE CON LA QUALITA` 29 - VIGNETO , CLASSE 02

> **Intestazione attuale dell'immobile - totale intestati: 1**

> **1. GIAGNORIO Giuseppe Michele
(CF GGNGPP58E08E549A)**

nato a LESINA (FG) il 08/05/1958

Diritto di: Proprieta' per 1/1 Regime: bene
personale (deriva dall'atto 1)

1. DENUNZIA (NEI PASSAGGI PER CAUSA DI MORTE) del 12/09/1997 Pubblico ufficiale GIAGNORIO Sede LESINA (FG) - UU Sede SAN SEVERO (FG) Registrazione Volume 9990 n. 14 registrato in data 30/01/2020 - DEN.SUCC. GIAGNORIO FRANCESCO PAOLO Voltura n. 1381.1/2020 - Pratica n. FG0017372 in atti dal 10/02/2020

Visura telematica

Tributi speciali: Euro 0,90

Catasto terreni
Visura attuale per immobile
Situazione degli atti informatizzati al **04/10/2023**



Immobile di catasto terreni



Causali di aggiornamento ed annotazioni

Informazioni riportate negli atti del catasto al 04/10/2023

Dati identificativi: Comune di **LESINA (E549) (FG)**

Foglio **17** Particella **98**

Classamento:

Redditi: dominicale **Euro 11,82**

agrario **Euro 6,65**

Particella con qualità: **SEMIN IRRIG** di classe **U**

Superficie: **1.430 m²**

Ultimo atto di aggiornamento: TABELLA DI VARIAZIONE del 15/06/2017 Pratica n. FG0228997 in atti dal 14/12/2017 TRASMISSIONE DATI AGEA AI SENSI DEL DL 3.10.2006 N. 262 (n. 23840.1/2017)

Annotazioni: Variazione colturale eseguita ai sensi del DI 3.10.2006 n. 262, convertito con modificazioni nella legge 24.11.2006 n. 286 e successive modificazioni (anno 2017) - Eseguita a seguito di dichiarazione resa il 15/06/2017 all'Organismo Pagatore AGEA con la domanda AGEA.ADU.2017.0486937 (Scheda validazione/fascicolo prot. n. AGEA.CAA360.2017.0001992) - Classamento per parificazione con la qualita' 29 - VIGNETO, classe 02

> **Dati identificativi**

Comune di **LESINA (E549) (FG)**

Foglio **17** Particella **98**

Impianto meccanografico del 21/02/1976

> **Dati di classamento**

Redditi: dominicale **Euro 11,82**

agrario **Euro 6,65**

Particella con qualità: **SEMIN IRRIG** di classe **U**

Superficie: **1.430 m²**

TABELLA DI VARIAZIONE del 15/06/2017 Pratica n. FG0228997 in atti dal 14/12/2017 TRASMISSIONE DATI AGEA AI SENSI DEL DL 3.10.2006 N. 262 (n. 23840.1/2017)

Annotazioni: Variazione colturale eseguita ai sensi del DI 3.10.2006 n. 262, convertito con modificazioni nella legge 24.11.2006 n. 286 e successive modificazioni (anno 2017) - Eseguita a seguito di dichiarazione resa il 15/06/2017 all'Organismo Pagatore AGEA con la domanda AGEA.ADU.2017.0486937 (Scheda validazione/fascicolo prot. n. AGEA.CAA360.2017.0001992) - Classamento per parificazione con la qualita' 29 - VIGNETO, classe 02

> **Intestazione attuale dell'immobile - totale intestati: 1**

> **1. ACCADIA Emanuela**
(CF CCDMNL65D62H985O)
nata a SAN MARCO IN LAMIS (FG) il 22/04/1965
Diritto di: Proprieta' per 1/1 in regime di
separazione dei beni (deriva dall'atto 1)

1. Atto del 26/10/2001 Pubblico ufficiale DOTT.
RENATO DI BIASE Sede TORREMAGGIORE (FG)
Repertorio n. 37676 - COMPRAVENDITA Trascrizione
n. 7859.1/2001 Reparto PI di LUCERA in atti dal
22/11/2001

Visura telematica

Tributi speciali: Euro 0,90

Catasto terreni
Visura attuale per immobile
Situazione degli atti informatizzati al **04/10/2023**



Immobile di catasto terreni



Causali di aggiornamento ed annotazioni

Informazioni riportate negli atti del catasto al 04/10/2023

Dati identificativi: Comune di **LESINA (E549) (FG)**

Foglio **17** Particella **99**

Classamento:

Redditi: dominicale **Euro 62,39**

agrario **Euro 35,09**

Particella con qualità: **SEMIN IRRIG** di classe **U**

Superficie: **7.550 m²**

Ultimo atto di aggiornamento: TABELLA DI VARIAZIONE del 22/12/2009 Pratica n. FG0416944 in atti dal 22/12/2009 TRASMISSIONE DATI AGEA AI SENSI DEL DL 3.10.2006 N.262 (n. 16947.1/2009)

Annotazioni: VARIAZIONE CULTURALE ESEGUITA AI SENSI DEL DL 3.10.2006 N. 262, CONVERTITO CON MODIFICAZIONI NELLA LEGGE 24.11.2006 N. 286 E SUCCESSIVE MODIFICAZIONI (ANNO 2009) - CLASSAMENTO PER PARIFICAZIONE CON LA QUALITA` 29 - VIGNETO , CLASSE 02

> **Dati identificativi**

Comune di **LESINA (E549) (FG)**

Foglio **17** Particella **99**

Impianto meccanografico del 21/02/1976

> **Dati di classamento**

Redditi: dominicale **Euro 62,39**

agrario **Euro 35,09**

Particella con qualità: **SEMIN IRRIG** di classe **U**

Superficie: **7.550 m²**

TABELLA DI VARIAZIONE del 22/12/2009 Pratica n. FG0416944 in atti dal 22/12/2009 TRASMISSIONE DATI AGEA AI SENSI DEL DL 3.10.2006 N.262 (n. 16947.1/2009)

Annotazioni: VARIAZIONE CULTURALE ESEGUITA AI SENSI DEL DL 3.10.2006 N. 262, CONVERTITO CON MODIFICAZIONI NELLA LEGGE 24.11.2006 N. 286 E SUCCESSIVE MODIFICAZIONI (ANNO 2009) - CLASSAMENTO PER PARIFICAZIONE CON LA QUALITA` 29 - VIGNETO , CLASSE 02

> **Intestazione attuale dell'immobile - totale intestati: 1**

> **1. ACCADIA Emanuela
(CF CCDMNL65D62H985O)**

nata a SAN MARCO IN LAMIS (FG) il 22/04/1965
Diritto di: Proprieta' per 1/1 in regime di
separazione dei beni (deriva dall'atto 1)

1. Atto del 08/11/2012 Pubblico ufficiale RENATO DI
BIASE Sede TORREMAGGIORE (FG) Repertorio n.
48515 - COMPRAVENDITA Nota presentata con
Modello Unico n. 7416.1/2012 Reparto PI di LUCERA
in atti dal 07/12/2012

Visura telematica

Tributi speciali: Euro 0,90

Catasto terreni
Visura attuale per immobile
Situazione degli atti informatizzati al **04/10/2023**



Immobile di catasto terreni



Causali di aggiornamento ed annotazioni

Informazioni riportate negli atti del catasto al 04/10/2023

Dati identificativi: Comune di **LESINA (E549) (FG)**

Foglio **17** Particella **100**

Classamento:

Redditi: dominicale **Euro 51,15**

agrario **Euro 28,77**

Particella con qualità: **SEMIN IRRIG** di classe **U**

Superficie: **6.190 m²**

Ultimo atto di aggiornamento: TABELLA DI VARIAZIONE del 22/12/2009 Pratica n. FG0416945 in atti dal 22/12/2009 TRASMISSIONE DATI AGEA AI SENSI DEL DL 3.10.2006 N.262 (n. 16948.1/2009)

Annotazioni: VARIAZIONE CULTURALE ESEGUITA AI SENSI DEL DL 3.10.2006 N. 262, CONVERTITO CON MODIFICAZIONI NELLA LEGGE 24.11.2006 N. 286 E SUCCESSIVE MODIFICAZIONI (ANNO 2009) - CLASSAMENTO PER PARIFICAZIONE CON LA QUALITA` 29 - VIGNETO , CLASSE 02

> **Dati identificativi**

Comune di **LESINA (E549) (FG)**

Foglio **17** Particella **100**

Impianto meccanografico del 21/02/1976

> **Dati di classamento**

Redditi: dominicale **Euro 51,15**

agrario **Euro 28,77**

Particella con qualità: **SEMIN IRRIG** di classe **U**

Superficie: **6.190 m²**

TABELLA DI VARIAZIONE del 22/12/2009 Pratica n. FG0416945 in atti dal 22/12/2009 TRASMISSIONE DATI AGEA AI SENSI DEL DL 3.10.2006 N.262 (n. 16948.1/2009)

Annotazioni: VARIAZIONE CULTURALE ESEGUITA AI SENSI DEL DL 3.10.2006 N. 262, CONVERTITO CON MODIFICAZIONI NELLA LEGGE 24.11.2006 N. 286 E SUCCESSIVE MODIFICAZIONI (ANNO 2009) - CLASSAMENTO PER PARIFICAZIONE CON LA QUALITA` 29 - VIGNETO , CLASSE 02

> **Intestazione attuale dell'immobile - totale intestati: 1**

> **1. ACCADIA Emanuela
(CF CCDMNL65D62H985O)**

nata a SAN MARCO IN LAMIS (FG) il 22/04/1965
Diritto di: Proprieta' per 1/1 in regime di
separazione dei beni (deriva dall'atto 1)

1. Atto del 26/10/2001 Pubblico ufficiale DOTT.
RENATO DI BIASE Sede TORREMAGGIORE (FG)
Repertorio n. 37676 - COMPRAVENDITA Trascrizione
n. 7859.1/2001 Reparto PI di LUCERA in atti dal
22/11/2001

Visura telematica

Tributi speciali: Euro 0,90

Catasto terreni
Visura attuale per immobile
Situazione degli atti informatizzati al 04/10/2023



Immobile di catasto terreni



Causali di aggiornamento ed annotazioni

Informazioni riportate negli atti del catasto al 04/10/2023

Dati identificativi: Comune di LESINA (E549) (FG)

Foglio 17 Particella 101

Classamento:

Particella divisa in 2 porzioni

Totali particella:

Redditi: dominicale Euro 446,01

agrario Euro 250,87

Superficie: 53.999 m²

Il reddito dominicale è stato calcolato tenendo conto delle eventuali deduzioni indicate in tabella

Porzione	AA	AB
Reddito dominicale	Euro 445,57	Euro 0,44
Reddito agrario	Euro 250,63	Euro 0,24
Deduzioni	-	-
Superficie m ²	53.921	78
Qualità	SEMIN IRRIG	ULIVETO
Classe	U	U

Ultimo atto di aggiornamento: TABELLA DI VARIAZIONE del 15/06/2020 Pratica n. FG0140564 in atti dal 23/11/2020 TRASMISSIONE DATI AGEA AI SENSI DEL DL 3.10.2006 N. 262 (n. 20894.1/2020)

Annotazioni: Variazione colturale eseguita ai sensi del DI 3.10.2006 n. 262, convertito con modificazioni nella legge 24.11.2006 n. 286 e successive modificazioni (anno 2020) - Eseguita a seguito di dichiarazione resa il 15/06/2020 all'Organismo Pagatore AGEA con la domanda AGEA.ADU.2020.0830500 (Scheda validazione/ fascicolo prot. n. AGEA.CAA5747.2020.0002542) - Porzione AA: Classamento per parificazione con la qualità` 29 - VIGNETO, Classe 02 - Porzione AA: Classamento per parificazione con la qualità` 29 - VIGNETO, Classe 02 Porzione AB: Classamento per parificazione con la qualità` 1 - SEMINATIVO, Classe 02

Direzione Provinciale di Foggia
Ufficio Provinciale - Territorio
Servizi Catastali

> Dati identificativi

Comune di **LESINA (E549) (FG)**
Foglio **17** Particella **101**

Impianto meccanografico del 21/02/1976

> Dati di classamento

Particella divisa in **2** porzioni

Totali particella:

Redditi: dominicale **Euro 446,01**
agrario **Euro 250,87**

Superficie: **53.999** m²

Il reddito dominicale è stato calcolato tenendo conto delle eventuali deduzioni indicate in tabella

Porzione	AA	AB
Reddito dominicale	Euro 445,57	Euro 0,44
Reddito agrario	Euro 250,63	Euro 0,24
Deduzioni	-	-
Superficie m ²	53.921	78
Qualità	SEMIN IRRIG	ULIVETO
Classe	U	U

TABELLA DI VARIAZIONE del 15/06/2020 Pratica n. FG0140564 in atti dal 23/11/2020 TRASMISSIONE DATI AGEA AI SENSI DEL DL 3.10.2006 N. 262 (n. 20894.1/2020)

Annotazioni: Variazione culturale eseguita ai sensi del DI 3.10.2006 n. 262, convertito con modificazioni nella legge 24.11.2006 n. 286 e successive modificazioni (anno 2020) - Eseguita a seguito di dichiarazione resa il 15/06/2020 all'Organismo Pagatore AGEA con la domanda AGEA.ADU.2020.0830500 (Scheda validazione/fascicolo prot. n. AGEA.CAA5747.2020.0002542) - Porzione AA: Classamento per parificazione con la qualità 29 - VIGNETO, Classe 02 - Porzione AA: Classamento per parificazione con la qualità 29 - VIGNETO, Classe 02 Porzione AB: Classamento per parificazione con la qualità 1 - SEMINATIVO, Classe 02

> Intestazione attuale dell'immobile - totale intestati: 1

> 1. ACCADIA Emanuela (CF CDDMNL65D62H985O)

nata a SAN MARCO IN LAMIS (FG) il 22/04/1965
Diritto di: Proprietà per 1/1 in regime di separazione dei beni (deriva dall'atto 1)

1. Atto del 26/10/2001 Pubblico ufficiale DOTT. RENATO DI BIASE Sede TORREMAGGIORE (FG) Repertorio n. 37676 - COMPRAVENDITA Trascrizione n. 7859.1/2001 Reparto PI di LUCERA in atti dal 22/11/2001

Visura telematica

Tributi speciali: Euro 0,90

Catasto terreni
Visura attuale per immobile
Situazione degli atti informatizzati al **04/10/2023**



Immobile di catasto terreni



Causali di aggiornamento ed annotazioni

Informazioni riportate negli atti del catasto al **04/10/2023**

Dati identificativi: Comune di **LESINA (E549) (FG)**

Foglio **17** Particella **104**

Classamento:

Redditi: dominicale **Euro 2,77 Lire 5.360**

agrario **Euro 1,73 Lire 3.350**

Particella con qualità: **SEMINATIVO** di classe **3**

Superficie: **670 m²**

Ultimo atto di aggiornamento: Impianto meccanografico del 21/02/1976

> **Dati identificativi**

Comune di **LESINA (E549) (FG)**

Foglio **17** Particella **104**

Partita: **900**

Impianto meccanografico del 21/02/1976

> **Dati di classamento**

Redditi: dominicale **Euro 2,77 Lire 5.360**

agrario **Euro 1,73 Lire 3.350**

Particella con qualità: **SEMINATIVO** di classe **3**

Superficie: **670 m²**

Impianto meccanografico del 21/02/1976

> **Intestazione attuale dell'immobile - totale intestati: 1**

> **1. ENTE PER LO SVILUPPO DELLA
IRRIGAZIONE E LA TRASFORMAZIONE
FONDIARIA IN PUGLIA E LUCANIA**

Diritto di: Proprieta' per 1000/1000 (deriva dall'atto
1)

1. Impianto meccanografico del 21/02/1976



Direzione Provinciale di Foggia
Ufficio Provinciale - Territorio
Servizi Catastali

Data: **04/10/2023**
Ora: **12:21:22**
Numero Pratica: **T170000/2023**
Pag: **2 - Fine**

Tributi speciali: Euro 0,90

Catasto terreni
Visura attuale per immobile
Situazione degli atti informatizzati al **04/10/2023**



Immobile di catasto terreni



Causali di aggiornamento ed annotazioni

Informazioni riportate negli atti del catasto al **04/10/2023**

Dati identificativi: Comune di **LESINA (E549) (FG)**

Foglio **17** Particella **106**

Classamento:

Redditi: dominicale **Euro 5,29 Lire 10.240**

agrario **Euro 3,31 Lire 6.400**

Particella con qualità: **SEMINATIVO** di classe **3**

Superficie: **1.280 m²**

Ultimo atto di aggiornamento: Impianto meccanografico del 21/02/1976

> **Dati identificativi**

Comune di **LESINA (E549) (FG)**

Foglio **17** Particella **106**

Partita: **2758**

Impianto meccanografico del 21/02/1976

> **Dati di classamento**

Redditi: dominicale **Euro 5,29 Lire 10.240**

agrario **Euro 3,31 Lire 6.400**

Particella con qualità: **SEMINATIVO** di classe **3**

Superficie: **1.280 m²**

Impianto meccanografico del 21/02/1976

> **Intestazione attuale dell'immobile - totale intestati: 1**

> **1. PASCARELLA Maria ; Ved Morganelli**

nata a LESINA (FG) il 28/02/1914

Diritto di: Proprieta' per 1000/1000 (deriva dall'atto
1)

1. Impianto meccanografico del 21/02/1976

Visura telematica

Tributi speciali: Euro 0,90

Catasto terreni
Visura attuale per immobile
Situazione degli atti informatizzati al **04/10/2023**



Immobile di catasto terreni



Causali di aggiornamento ed annotazioni

Informazioni riportate negli atti del catasto al 04/10/2023

Dati identificativi: Comune di **LESINA (E549) (FG)**

Foglio **17** Particella **107**

Classamento:

Redditi: dominicale **Euro 22,93**

agrario **Euro 14,87**

Particella con qualità: **ORTO IRRIG** di classe **2**

Superficie: **1.200 m²**

Ultimo atto di aggiornamento: TABELLA DI VARIAZIONE del 26/04/2022 Pratica n. FG0210038 in atti dal 29/11/2022 TRASMISSIONE DATI AGEA AI SENSI DEL DL 3.10.2006 N. 262 (n. 210038.1/2022)

Annotazioni: Variazione colturale eseguita ai sensi del DI 3.10.2006 n. 262, convertito con modificazioni nella legge 24.11.2006 n. 286 e successive modificazioni (anno 2022) - Eseguita a seguito di dichiarazione resa il 26/04/2022 all'Organismo Pagatore AGEA con la domanda AGEA.ADU.2022.0183877 (Scheda validazione/fascicolo prot. n. AGEA.CAA6372.2022.0001854)

> **Dati identificativi**

Comune di **LESINA (E549) (FG)**

Foglio **17** Particella **107**

Impianto meccanografico del 21/02/1976

> **Dati di classamento**

Redditi: dominicale **Euro 22,93**

agrario **Euro 14,87**

Particella con qualità: **ORTO IRRIG** di classe **2**

Superficie: **1.200 m²**

TABELLA DI VARIAZIONE del 26/04/2022 Pratica n. FG0210038 in atti dal 29/11/2022 TRASMISSIONE DATI AGEA AI SENSI DEL DL 3.10.2006 N. 262 (n. 210038.1/2022)

Annotazioni: Variazione colturale eseguita ai sensi del DI 3.10.2006 n. 262, convertito con modificazioni nella legge 24.11.2006 n. 286 e successive modificazioni (anno 2022) - Eseguita a seguito di dichiarazione resa il 26/04/2022 all'Organismo Pagatore AGEA con la domanda AGEA.ADU.2022.0183877 (Scheda validazione/fascicolo prot. n. AGEA.CAA6372.2022.0001854)

› **Intestazione attuale dell'immobile - totale intestati: 2**

› **1. AMETTA Paolo (CF MTTPLA48P17L273I)**
nato a TORREMAGGIORE (FG) il 17/09/1948
Diritto di: Proprieta' per 500/1000 in regime di
separazione dei beni (deriva dall'atto 1)

1. Atto del 14/05/2002 Pubblico ufficiale CASSANO
LORENZO Sede SAN SEVERO (FG) Repertorio n.
108797 - DONAZIONE ACCETTATA Trascrizione n.
3936.1/2002 Reparto PI di LUCERA in atti dal
03/06/2002

› **2. GOVERNATO Antonietta
(CF GVRNNT53R68F205M)**
nata a MILANO (MI) il 28/10/1953
Diritto di: Proprieta' per 1/2 in regime di
separazione dei beni (deriva dall'atto 1)

Visura telematica

Tributi speciali: Euro 0,90

Catasto terreni
Visura attuale per immobile
Situazione degli atti informatizzati al **04/10/2023**



Immobile di catasto terreni



Causali di aggiornamento ed annotazioni

Informazioni riportate negli atti del catasto al 04/10/2023

Dati identificativi: Comune di **LESINA (E549) (FG)**

Foglio **17** Particella **108**

Classamento:

Redditi: dominicale **Euro 7,60 Lire 14.720**

agrario **Euro 4,75 Lire 9.200**

Particella con qualità: **SEMINATIVO** di classe **3**

Superficie: **1.840 m²**

Ultimo atto di aggiornamento: Impianto meccanografico del 21/02/1976

> **Dati identificativi**

Comune di **LESINA (E549) (FG)**

Foglio **17** Particella **108**

Partita: **900**

Impianto meccanografico del 21/02/1976

> **Dati di classamento**

Redditi: dominicale **Euro 7,60 Lire 14.720**

agrario **Euro 4,75 Lire 9.200**

Particella con qualità: **SEMINATIVO** di classe **3**

Superficie: **1.840 m²**

Impianto meccanografico del 21/02/1976

> **Intestazione attuale dell'immobile - totale intestati: 1**

> **1. ENTE PER LO SVILUPPO DELLA
IRRIGAZIONE E LA TRASFORMAZIONE
FONDIARIA IN PUGLIA E LUCANIA**

Diritto di: Proprieta' per 1000/1000 (deriva dall'atto
1)

1. Impianto meccanografico del 21/02/1976



Direzione Provinciale di Foggia
Ufficio Provinciale - Territorio
Servizi Catastali

Data: **04/10/2023**
Ora: **12:22:25**
Numero Pratica: **T170869/2023**
Pag: **2 - Fine**

Tributi speciali: Euro 0,90

Catasto terreni
Visura attuale per immobile
Situazione degli atti informatizzati al **04/10/2023**



Immobile di catasto terreni



Causali di aggiornamento ed annotazioni

Informazioni riportate negli atti del catasto al **04/10/2023**

Dati identificativi: Comune di **LESINA (E549) (FG)**

Foglio **17** Particella **109**

Classamento:

Redditi: dominicale **Euro 1,24 Lire 2.400**

agrario **Euro 0,77 Lire 1.500**

Particella con qualità: **SEMINATIVO** di classe **3**

Superficie: **300 m²**

Ultimo atto di aggiornamento: ISTRUMENTO (ATTO PUBBLICO) del 09/12/1982 in atti dal 12/12/1985 (n. 203683)

> **Dati identificativi**

Comune di **LESINA (E549) (FG)**

Foglio **17** Particella **109**

Partita: **4824**

Impianto meccanografico del 21/02/1976

> **Dati di classamento**

Redditi: dominicale **Euro 1,24 Lire 2.400**

agrario **Euro 0,77 Lire 1.500**

Particella con qualità: **SEMINATIVO** di classe **3**

Superficie: **300 m²**

Impianto meccanografico del 21/02/1976

> **Altre variazioni**

ISTRUMENTO (ATTO PUBBLICO) del 09/12/1982 in
atti dal 12/12/1985 (n. 203683)

› **Intestazione attuale dell'immobile - totale intestati: 2**

› **1. AMETTA Paolo (CF MTTPLA48P17L273I)**
nato a TORREMAGGIORE (FG) il 17/09/1948
Diritto di: Proprieta' per 500/1000 in regime di
separazione dei beni (deriva dall'atto 1)

1. Atto del 14/05/2002 Pubblico ufficiale CASSANO
LORENZO Sede SAN SEVERO (FG) Repertorio n.
108797 - DONAZIONE ACCETTATA Trascrizione n.
3936.1/2002 Reparto PI di LUCERA in atti dal
03/06/2002

› **2. GOVERNATO Antonietta
(CF GVRNNT53R68F205M)**
nata a MILANO (MI) il 28/10/1953
Diritto di: Proprieta' per 1/2 in regime di
separazione dei beni (deriva dall'atto 1)

Visura telematica

Tributi speciali: Euro 0,90

Catasto terreni
Visura attuale per immobile
Situazione degli atti informatizzati al **04/10/2023**



Immobile di catasto terreni



Causali di aggiornamento ed annotazioni

Informazioni riportate negli atti del catasto al 04/10/2023

Dati identificativi: Comune di **LESINA (E549) (FG)**

Foglio **17** Particella **115**

Classamento:

Redditi: dominicale **Euro 220,85**

agrario **Euro 124,23**

Particella con qualità: **SEMIN IRRIG** di classe **U**

Superficie: **26.726 m²**

Ultimo atto di aggiornamento: TABELLA DI VARIAZIONE del 22/12/2014 Pratica n. FG0367271 in atti dal 23/12/2014 VARIAZIONE DI QUALITA` SU DICHIARAZIONE DI PARTE E CON VERIFICA D`UFFICIO (n. 362785.1/2014)

Annotazioni: CLASSAMENTO PER PARIFICAZIONE CON LA QUALITA` 29 - VIGNETO , CLASSE 02

> **Dati identificativi**

Comune di **LESINA (E549) (FG)**

Foglio **17** Particella **115**

Impianto meccanografico del 21/02/1976

> **Dati di classamento**

Redditi: dominicale **Euro 220,85**

agrario **Euro 124,23**

Particella con qualità: **SEMIN IRRIG** di classe **U**

Superficie: **26.726 m²**

TABELLA DI VARIAZIONE del 22/12/2014 Pratica n. FG0367271 in atti dal 23/12/2014 VARIAZIONE DI QUALITA` SU DICHIARAZIONE DI PARTE E CON VERIFICA D`UFFICIO (n. 362785.1/2014)

Annotazioni: CLASSAMENTO PER PARIFICAZIONE CON LA QUALITA` 29 - VIGNETO , CLASSE 02

› **Intestazione attuale dell'immobile - totale intestati: 2**

› **1. COPPOLA Loreta**
(CF CPPLRT95R68L273U)

nata a TORREMAGGIORE (FG) il 28/10/1995
Diritto di: Proprieta' per 1/2 (deriva dall'atto 1)

1. DENUNZIA (NEI PASSAGGI PER CAUSA DI MORTE) del 13/03/1998 - UR Sede SAN SEVERO (FG) Registrazione Volume 187 n. 984 registrato in data 12/09/1998 - Voltura n. 7131.1/1998 in atti dal 10/11/1998

› **2. MANZULLI Lucia**
(CF MNZLCU73M43I158P)

nata a SAN SEVERO (FG) il 03/08/1973
Diritto di: Proprieta' per 1/2 (deriva dall'atto 1)

Visura telematica

Tributi speciali: Euro 0,90

Catasto terreni
Visura attuale per immobile
Situazione degli atti informatizzati al 04/10/2023



Immobile di catasto terreni



Causali di aggiornamento ed annotazioni

Informazioni riportate negli atti del catasto al 04/10/2023

Dati identificativi: Comune di **LESINA (E549) (FG)**

Foglio **17** Particella **119**

Classamento:

Particella divisa in **2** porzioni

Totali particella:

Redditi: dominicale **Euro 25,41**

agrario **Euro 14,01**

Superficie: **4.598** m²

Il reddito dominicale è stato calcolato tenendo conto delle eventuali deduzioni indicate in tabella

Porzione	AA	AB
Reddito dominicale	Euro 23,51	Euro 1,90
Reddito agrario	Euro 12,82	Euro 1,19
Deduzioni	-	-
Superficie m ²	4.138	460
Qualità	ULIVETO	SEMINATIVO
Classe	U	3

Ultimo atto di aggiornamento: TABELLA DI VARIAZIONE del 28/02/2018 Pratica n. FG0175981 in atti dal 04/12/2018 TRASMISSIONE DATI AGEA AI SENSI DEL DL 3.10.2006 N. 262 (n. 6804.1/2018)

Annotazioni: Variazione colturale eseguita ai sensi del DI 3.10.2006 n. 262, convertito con modificazioni nella legge 24.11.2006 n. 286 e successive modificazioni (anno 2018) - Eseguita a seguito di dichiarazione resa il 28/02/2018 all'Organismo Pagatore AGEA con la domanda AGEA.ADU.2018.0043288 (Scheda validazione/fascicolo prot. n. AGEA.CAA4221.2018.0000150) - Porzione AA: Classamento per parificazione con la qualità 1 - SEMINATIVO, Classe 02

> **Dati identificativi**

Comune di **LESINA (E549) (FG)**
Foglio **17** Particella **119**

Impianto meccanografico del 21/02/1976

> **Dati di classamento**

Particella divisa in **2** porzioni

Totali particella:

Redditi: dominicale **Euro 25,41**

agrario **Euro 14,01**

Superficie: **4.598** m²

Il reddito dominicale è stato calcolato tenendo conto delle eventuali deduzioni indicate in tabella

Porzione	AA	AB
Reddito dominicale	Euro 23,51	Euro 1,90
Reddito agrario	Euro 12,82	Euro 1,19
Deduzioni	-	-
Superficie m ²	4.138	460
Qualità	ULIVETO	SEMINATIVO
Classe	U	3

TABELLA DI VARIAZIONE del 28/02/2018 Pratica n. FG0175981 in atti dal 04/12/2018 TRASMISSIONE DATI AGEA AI SENSI DEL DL 3.10.2006 N. 262 (n. 6804.1/2018)

Annotazioni: Variazione culturale eseguita ai sensi del DI 3.10.2006 n. 262, convertito con modificazioni nella legge 24.11.2006 n. 286 e successive modificazioni (anno 2018) - Eseguita a seguito di dichiarazione resa il 28/02/2018 all'Organismo Pagatore AGEA con la domanda AGEA.ADU.2018.0043288 (Scheda validazione/fascicolo prot. n. AGEA.CAA4221.2018.0000150) - Porzione AA: Classamento per parificazione con la qualità 1 - SEMINATIVO, Classe 02

> **Intestazione attuale dell'immobile - totale intestati: 1**

> **1. SOCIETA' AGRICOLA IL MELOGRANO - SOCIETA' SEMPLICE**

(CF 04127880716)

sede in TORREMAGGIORE (FG)

Diritto di: Proprietà per 1/1 (deriva dall'atto 1)

1. DECRETO TAVOLARE del 16/03/2017 Pubblico ufficiale CASSANO LORENZO Sede SAN SEVERO (FG) Repertorio n. 169878 - CANC. PASS. INTERM. DAESAM. TR. 2319/17 Voltura n. 8116.1/2017 - Pratica n. FG0084127 in atti dal 19/05/2017

Visura telematica

Tributi speciali: Euro 0,90

Catasto terreni
Visura attuale per immobile
Situazione degli atti informatizzati al **04/10/2023**



Immobile di catasto terreni



Causali di aggiornamento ed annotazioni

Informazioni riportate negli atti del catasto al 04/10/2023

Dati identificativi: Comune di **LESINA (E549) (FG)**

Foglio **17** Particella **120**

Classamento:

Redditi: dominicale **Euro 461,70**

agrario **Euro 259,70**

Particella con qualità: **SEMIN IRRIG** di classe **U**

Superficie: **55.873 m²**

Ultimo atto di aggiornamento: TABELLA DI VARIAZIONE del 07/07/2015 Pratica n. FG0267925 in atti dal 17/12/2015 TRASMISSIONE DATI AGEA AI SENSI DEL DL 3.10.2006 N. 262 (n. 9005.1/2015)

Annotazioni: Variazione colturale eseguita ai sensi del DI 3.10.2006 n. 262, convertito con modificazioni nella legge 24.11.2006 n. 286 e successive modificazioni (anno 2015) - Eseguita a seguito di dichiarazione resa il 07/07/2015 all'Organismo Pagatore AGEA con la domanda AGEA.ADU.2015.0594340 (Scheda validazione/fascicolo prot. n. AGEA.CAA2297.2015.0005707) - Classamento per parificazione con la qualità' 29 - VIGNETO, classe 02

> **Dati identificativi**

Comune di **LESINA (E549) (FG)**

Foglio **17** Particella **120**

Impianto meccanografico del 21/02/1976

> **Dati di classamento**

Redditi: dominicale **Euro 461,70**

agrario **Euro 259,70**

Particella con qualità: **SEMIN IRRIG** di classe **U**

Superficie: **55.873 m²**

TABELLA DI VARIAZIONE del 07/07/2015 Pratica n. FG0267925 in atti dal 17/12/2015 TRASMISSIONE DATI AGEA AI SENSI DEL DL 3.10.2006 N. 262 (n. 9005.1/2015)

Annotazioni: Variazione colturale eseguita ai sensi del DI 3.10.2006 n. 262, convertito con modificazioni nella legge 24.11.2006 n. 286 e successive modificazioni (anno 2015) - Eseguita a seguito di dichiarazione resa il 07/07/2015 all'Organismo Pagatore AGEA con la domanda AGEA.ADU.2015.0594340 (Scheda validazione/fascicolo prot. n. AGEA.CAA2297.2015.0005707) - Classamento per parificazione con la qualità' 29 - VIGNETO, classe 02

> **Intestazione attuale dell'immobile - totale intestati: 1**

> **1. DELL'ERBA Angela**
(CF DLLNGL72T55I158O)

nata a SAN SEVERO (FG) il 15/12/1972

Diritto di: Proprieta' per 1/1 in regime di
separazione dei beni (deriva dall'atto 1)

1. Atto del 25/11/2003 Pubblico ufficiale RENATO DI
BIASE Sede TORREMAGGIORE (FG) Repertorio n.
41304 - COMPRAVENDITA Nota presentata con
Modello Unico n. 10094.1/2003 Reparto PI di LUCERA
in atti dal 23/12/2003

Visura telematica

Tributi speciali: Euro 0,90

Catasto terreni
Visura attuale per immobile
Situazione degli atti informatizzati al **04/10/2023**



Immobile di catasto terreni



Causali di aggiornamento ed annotazioni

Informazioni riportate negli atti del catasto al 04/10/2023

Dati identificativi: Comune di **LESINA (E549) (FG)**

Foglio **17** Particella **122**

Classamento:

Redditi: dominicale **Euro 3,39 Lire 6.560**

agrario **Euro 2,12 Lire 4.100**

Particella con qualità: **SEMINATIVO** di classe **3**

Superficie: **820 m²**

Ultimo atto di aggiornamento: Impianto meccanografico del 21/02/1976

> **Dati identificativi**

Comune di **LESINA (E549) (FG)**

Foglio **17** Particella **122**

Partita: **900**

Impianto meccanografico del 21/02/1976

> **Dati di classamento**

Redditi: dominicale **Euro 3,39 Lire 6.560**

agrario **Euro 2,12 Lire 4.100**

Particella con qualità: **SEMINATIVO** di classe **3**

Superficie: **820 m²**

Impianto meccanografico del 21/02/1976

> **Intestazione attuale dell'immobile - totale intestati: 1**

> **1. ENTE PER LO SVILUPPO DELLA
IRRIGAZIONE E LA TRASFORMAZIONE
FONDIARIA IN PUGLIA E LUCANIA**

Diritto di: Proprieta' per 1000/1000 (deriva dall'atto
1)

1. Impianto meccanografico del 21/02/1976



Direzione Provinciale di Foggia
Ufficio Provinciale - Territorio
Servizi Catastali

Data: **04/10/2023**
Ora: **12:24:48**
Numero Pratica: **T172650/2023**
Pag: **2 - Fine**

Tributi speciali: Euro 0,90

Catasto terreni
Visura attuale per immobile
Situazione degli atti informatizzati al **04/10/2023**



Immobile di catasto terreni



Causali di aggiornamento ed annotazioni

Informazioni riportate negli atti del catasto al 04/10/2023

Dati identificativi: Comune di **LESINA (E549) (FG)**

Foglio **17** Particella **123**

Classamento:

Particella con destinazione: **COSTR NO AB**

Superficie: **1.970 m²**

Ultimo atto di aggiornamento: VARIAZIONE D'UFFICIO del 18/07/2017 Pratica n. FG0121423 in atti dal 18/07/2017 A.V.F. BONIFICA IN.CA F.R. (ART. 13 COMMI 14 TER E 14 QUATER D.L. 06/12/2011 N. 201) (n. 8050.1/2017)

> **Dati identificativi**

Comune di **LESINA (E549) (FG)**

Foglio **17** Particella **123**

Impianto meccanografico del 21/02/1976

> **Dati di classamento**

Particella con destinazione: **COSTR NO AB**

Superficie: **1.970 m²**

VARIAZIONE D'UFFICIO del 18/07/2017 Pratica n. FG0121423 in atti dal 18/07/2017 A.V.F. BONIFICA IN.CA F.R. (ART. 13 COMMI 14 TER E 14 QUATER D.L. 06/12/2011 N. 201) (n. 8050.1/2017)

> **Intestazione attuale dell'immobile - totale intestati: 1**

> **1. ENTE PER LO SVILUPPO DELLA IRRIGAZIONE E LA TRASFORMAZIONE FONDIARIA IN PUGLIA E LUCANIA**

Diritto di: Proprieta' per 1000/1000 (deriva dall'atto 1)

1. Impianto meccanografico del 21/02/1976

Visura telematica

Tributi speciali: Euro 0,90

Catasto terreni
Visura attuale per immobile
Situazione degli atti informatizzati al **04/10/2023**



Immobile di catasto terreni



Causali di aggiornamento ed annotazioni

Informazioni riportate negli atti del catasto al 04/10/2023

Dati identificativi: Comune di **LESINA (E549) (FG)**

Foglio **17** Particella **166**

Classamento:

Redditi: dominicale **Euro 102,47**

agrario **Euro 57,64**

Particella con qualità: **SEMIN IRRIG** di classe **U**

Superficie: **12.400 m²**

Ultimo atto di aggiornamento: TABELLA DI VARIAZIONE del 15/06/2017 Pratica n. FG0228998 in atti dal 14/12/2017 TRASMISSIONE DATI AGEA AI SENSI DEL DL 3.10.2006 N. 262 (n. 23841.1/2017)

Annotazioni: Variazione colturale eseguita ai sensi del DI 3.10.2006 n. 262, convertito con modificazioni nella legge 24.11.2006 n. 286 e successive modificazioni (anno 2017) - Eseguita a seguito di dichiarazione resa il 15/06/2017 all'Organismo Pagatore AGEA con la domanda AGEA.ADU.2017.0486937 (Scheda validazione/fascicolo prot. n. AGEA.CAA360.2017.0001992) - Classamento per parificazione con la qualita' 29 - VIGNETO, classe 02

> **Dati identificativi**

Comune di **LESINA (E549) (FG)**

Foglio **17** Particella **166**

Impianto meccanografico del 21/02/1976

> **Dati di classamento**

Redditi: dominicale **Euro 102,47**

agrario **Euro 57,64**

Particella con qualità: **SEMIN IRRIG** di classe **U**

Superficie: **12.400 m²**

TABELLA DI VARIAZIONE del 15/06/2017 Pratica n. FG0228998 in atti dal 14/12/2017 TRASMISSIONE DATI AGEA AI SENSI DEL DL 3.10.2006 N. 262 (n. 23841.1/2017)

Annotazioni: Variazione colturale eseguita ai sensi del DI 3.10.2006 n. 262, convertito con modificazioni nella legge 24.11.2006 n. 286 e successive modificazioni (anno 2017) - Eseguita a seguito di dichiarazione resa il 15/06/2017 all'Organismo Pagatore AGEA con la domanda AGEA.ADU.2017.0486937 (Scheda validazione/fascicolo prot. n. AGEA.CAA360.2017.0001992) - Classamento per parificazione con la qualita' 29 - VIGNETO, classe 02

> **Intestazione attuale dell'immobile - totale intestati: 1**

> **1. ACCADIA Emanuela**
(CF CCDMNL65D62H985O)
nata a SAN MARCO IN LAMIS (FG) il 22/04/1965
Diritto di: Proprieta' per 1/1 in regime di
separazione dei beni (deriva dall'atto 1)

1. Atto del 26/10/2001 Pubblico ufficiale DOTT.
RENATO DI BIASE Sede TORREMAGGIORE (FG)
Repertorio n. 37676 - COMPRAVENDITA Trascrizione
n. 7859.1/2001 Reparto PI di LUCERA in atti dal
22/11/2001

Visura telematica

Tributi speciali: Euro 0,90

Catasto terreni
Visura attuale per immobile
Situazione degli atti informatizzati al **04/10/2023**

**Immobile di catasto terreni****Causali di aggiornamento ed annotazioni****Informazioni riportate negli atti del catasto al 04/10/2023****Dati identificativi:** Comune di **LESINA (E549) (FG)**Foglio **17** Particella **169****Classamento:**Particella divisa in **2** porzioni

Totali particella:

Redditi: dominicale **Euro 7,95**agrario **Euro 4,34**Superficie: **1.648 m²****Il reddito dominicale è stato calcolato tenendo conto delle eventuali deduzioni indicate in tabella**

Porzione	AA	AB
Reddito dominicale	Euro 7,95	-
Reddito agrario	Euro 4,34	-
Deduzioni	-	-
Superficie m ²	1.400	248
Qualità	SEMINATIVO	COSTR NO AB
Classe	2	-

Ultimo atto di aggiornamento: VARIAZIONE D'UFFICIO del 18/07/2017 Pratica n. FG0121424 in atti dal 18/07/2017 A.V.F. BONIFICA IN.CA F.R. (ART. 13 COMMI 14 TER E 14 QUATER D.L. 06/12/2011 N. 201) (n. 8051.1/2017)**> Dati identificativi**

Direzione Provinciale di Foggia
Ufficio Provinciale - Territorio
Servizi Catastali

Comune di **LESINA (E549) (FG)**
Foglio **17** Particella **169**

Impianto meccanografico del 21/02/1976

> Dati di classamento

Particella divisa in **2** porzioni

Totali particella:

Redditi: dominicale **Euro 7,95**

agrario **Euro 4,34**

Superficie: **1.648** m²

Il reddito dominicale è stato calcolato tenendo conto delle eventuali deduzioni indicate in tabella

TABELLA DI VARIAZIONE del 09/03/2007 Pratica n. FG0113624 in atti dal 09/03/2007 TRASMISSIONE DATI AI SENSI DEL DECRETO 262 DEL 3 OTTOBRE 2006 (n. 36467.1/2007)

Porzione	AA	AB
Reddito dominicale	Euro 7,95	-
Reddito agrario	Euro 4,34	-
Deduzioni	-	-
Superficie m ²	1.400	248
Qualità	SEMINATIVO	COSTR NO AB
Classe	2	-

> Altre variazioni

VARIAZIONE D'UFFICIO del 18/07/2017 Pratica n. FG0121424 in atti dal 18/07/2017 A.V.F. BONIFICA IN. CA F.R. (ART. 13 COMMI 14 TER E 14 QUATER D.L. 06/12/2011 N. 201) (n. 8051.1/2017)

> **Intestazione attuale dell'immobile - totale intestati: 4**

> **1. MICCA Lucia (CF MCCLCU31B56I054I)**
nata a SAN NICANDRO GARGANICO (FG) il
16/02/1931
Diritto di: Proprieta' per 6/9 (deriva dall'atto 1)

1. DENUNZIA (NEI PASSAGGI PER CAUSA DI MORTE) del 27/04/1991 - UR Sede SAN SEVERO (FG) Registrazione Volume 180 n. 619 registrato in data 02/07/1991 - Voltura n. 6025.1/1991 in atti dal 20/06/1996

> **2. PACIFICO Giuseppe Primiano (CF PCFGPP65E15E549X)**
nato a LESINA (FG) il 15/05/1965
Diritto di: Proprieta' per 1/9 (deriva dall'atto 1)

> **3. PACIFICO Rosa (CF PCFRSO56E64E549Q)**
nata a LESINA (FG) il 24/05/1956
Diritto di: Proprieta' per 1/9 (deriva dall'atto 1)

> **4. PACIFICO Temistocle (CF PCFTST59A02E549I)**
nato a LESINA (FG) il 02/01/1959
Diritto di: Proprieta' per 1/9 (deriva dall'atto 1)

Visura telematica

Tributi speciali: Euro 0,90

Catasto terreni
Visura attuale per immobile
Situazione degli atti informatizzati al **04/10/2023**



Immobile di catasto terreni



Causali di aggiornamento ed annotazioni

Informazioni riportate negli atti del catasto al 04/10/2023

Dati identificativi: Comune di **LESINA (E549) (FG)**

Foglio **17** Particella **171**

Classamento:

Redditi: dominicale **Euro 291,78**

agrario **Euro 164,12**

Particella con qualità: **SEMIN IRRIG** di classe **U**

Superficie: **35.310 m²**

Riserve: 1 - Atti di passaggio intermedi non esistenti ; 1 - Atti di passaggio intermedi non esistenti

Ultimo atto di aggiornamento: TABELLA DI VARIAZIONE del 07/07/2015 Pratica n. FG0267930 in atti dal 17/12/2015 TRASMISSIONE DATI AGEA AI SENSI DEL DL 3.10.2006 N. 262 (n. 9010.1/2015)

Annotazioni: Variazione colturale eseguita ai sensi del DI 3.10.2006 n. 262, convertito con modificazioni nella legge 24.11.2006 n. 286 e successive modificazioni (anno 2015) - Eseguita a seguito di dichiarazione resa il 07/07/2015 all'Organismo Pagatore AGEA con la domanda AGEA.ADU.2015.0594340 (Scheda validazione/fascicolo prot. n. AGEA.CAA2297.2015.0005707) - Classamento per parificazione con la qualità' 29 - VIGNETO, classe 02

> **Dati identificativi**

Comune di **LESINA (E549) (FG)**

Foglio **17** Particella **171**

FRAZIONAMENTO del 10/10/2001 Pratica n. 272119 in atti dal 10/10/2001 (n. 2039.1/2001)

Riserve: 1 - Atti di passaggio intermedi non esistenti ;
1 - Atti di passaggio intermedi non esistenti

> **Dati di classamento**

Redditi: dominicale **Euro 291,78**

agrario **Euro 164,12**

Particella con qualità: **SEMIN IRRIG** di classe **U**

Superficie: **35.310 m²**

TABELLA DI VARIAZIONE del 07/07/2015 Pratica n. FG0267930 in atti dal 17/12/2015 TRASMISSIONE DATI AGEA AI SENSI DEL DL 3.10.2006 N. 262 (n. 9010.1/2015)

Annotazioni: Variazione colturale eseguita ai sensi del DI 3.10.2006 n. 262, convertito con modificazioni nella legge 24.11.2006 n. 286 e successive modificazioni (anno 2015) - Eseguita a seguito di dichiarazione resa il 07/07/2015 all'Organismo Pagatore AGEA con la domanda AGEA.ADU.2015.0594340 (Scheda validazione/fascicolo prot. n. AGEA.CAA2297.2015.0005707) - Classamento per parificazione con la qualità' 29 - VIGNETO, classe 02

> **Intestazione attuale dell'immobile - totale intestati: 1**

> **1. DELL'ERBA Angela**
(CF DLLNGL72T55I158O)

nata a SAN SEVERO (FG) il 15/12/1972

Diritto di: Proprieta' per 1/1 in regime di
separazione dei beni (deriva dall'atto 1)

1. Atto del 16/09/2002 Pubblico ufficiale RENATO DI
BIASE Sede TORREMAGGIORE (FG) Repertorio n.
39254 - COMPRAVENDITA Trascrizione n. 6842.1/2002
Reparto PI di LUCERA in atti dal 14/10/2002

△ **Riserve:** 1 - Atti di passaggio intermedi non
esistenti

Visura telematica

Tributi speciali: Euro 0,90

Catasto terreni
Visura attuale per immobile
Situazione degli atti informatizzati al **04/10/2023**



Immobile di catasto terreni



Causali di aggiornamento ed annotazioni

Informazioni riportate negli atti del catasto al 04/10/2023

Dati identificativi: Comune di **LESINA (E549) (FG)**

Foglio **17** Particella **172**

Classamento:

Redditi: dominicale **Euro 132,21**

agrario **Euro 74,37**

Particella con qualità: **SEMIN IRRIG** di classe **U**

Superficie: **16.000 m²**

Ultimo atto di aggiornamento: TABELLA DI VARIAZIONE del 16/04/2020 Pratica n. FG0140567 in atti dal 23/11/2020 TRASMISSIONE DATI AGEA AI SENSI DEL DL 3.10.2006 N. 262 (n. 20897.1/2020)

Annotazioni: Variazione colturale eseguita ai sensi del DI 3.10.2006 n. 262, convertito con modificazioni nella legge 24.11.2006 n. 286 e successive modificazioni (anno 2020) - Eseguita a seguito di dichiarazione resa il 16/04/2020 all'Organismo Pagatore AGEA con la domanda AGEA.ADU.2020.0049795 (Scheda validazione/fascicolo prot. n. AGEA.CAA6134.2020.0000221) - Classamento per parificazione con la qualità' 29 - VIGNETO, classe 02

> **Dati identificativi**

Comune di **LESINA (E549) (FG)**

Foglio **17** Particella **172**

FRAZIONAMENTO del 10/10/2001 Pratica n. 272119
in atti dal 10/10/2001 (n. 2039.1/2001)

> **Dati di classamento**

Redditi: dominicale **Euro 132,21**

agrario **Euro 74,37**

Particella con qualità: **SEMIN IRRIG** di classe **U**

Superficie: **16.000 m²**

TABELLA DI VARIAZIONE del 16/04/2020 Pratica n. FG0140567 in atti dal 23/11/2020 TRASMISSIONE DATI AGEA AI SENSI DEL DL 3.10.2006 N. 262 (n. 20897.1/2020)

Annotazioni: Variazione colturale eseguita ai sensi del DI 3.10.2006 n. 262, convertito con modificazioni nella legge 24.11.2006 n. 286 e successive modificazioni (anno 2020) - Eseguita a seguito di dichiarazione resa il 16/04/2020 all'Organismo Pagatore AGEA con la domanda AGEA.ADU.2020.0049795 (Scheda validazione/fascicolo prot. n. AGEA.CAA6134.2020.0000221) - Classamento per parificazione con la qualità' 29 - VIGNETO, classe 02

› **Intestazione attuale dell'immobile - totale intestati: 2**

› **1. PITEO Daniela (CF PTIDNL83A58I158Y)**
nata a SAN SEVERO (FG) il 18/01/1983
Diritto di: Proprieta' per 1/2 (deriva dall'atto 1)

1. SUCCESSIONE EX LEGE di CRISTINO MARIA DONATA del 08/02/2021 Sede FOGGIA (FG) Registrazione Volume 88888 n. 181697 registrato in data 15/04/2021 - Trascrizione n. 3101.4/2021 Reparto PI di LUCERA in atti dal 27/04/2021

› **2. PITEO Maria Cristina Antonietta (CF PTIMCR80H66I158I)**
nata a SAN SEVERO (FG) il 26/06/1980
Diritto di: Proprieta' per 1/2 (deriva dall'atto 1)

Visura telematica

Tributi speciali: Euro 0,90

Catasto terreni
Visura attuale per immobile
Situazione degli atti informatizzati al **04/10/2023**



Immobile di catasto terreni



Causali di aggiornamento ed annotazioni

Informazioni riportate negli atti del catasto al 04/10/2023

Dati identificativi: Comune di **LESINA (E549) (FG)**

Foglio **17** Particella **204**

Classamento:

Redditi: dominicale **Euro 14,41**

agrario **Euro 8,11**

Particella con qualità: **SEMIN IRRIG** di classe **U**

Superficie: **1.744 m²**

Ultimo atto di aggiornamento: TABELLA DI VARIAZIONE del 15/05/2014 Pratica n. FG0319540 in atti dal 09/12/2014 TRASMISSIONE DATI AGEA AI SENSI DEL DL 3.10.2006 N. 262 (n. 13546.1/2014)

Annotazioni: Variazione colturale eseguita ai sensi del DI 3.10.2006 n. 262, convertito con modificazioni nella legge 24.11.2006 n. 286 e successive modificazioni (anno 2014) - Eseguita a seguito di dichiarazione resa il 15/05/2014 all'Organismo Pagatore AGEA con la domanda AGEA.ADU.2014.0621207 (Scheda validazione/fascicolo prot. n. AGEA.CAA5113.2014.0006068) - Classamento per parificazione con la qualità' 29 - VIGNETO, classe 02

> **Dati identificativi**

Comune di **LESINA (E549) (FG)**

Foglio **17** Particella **204**

Tipo Mappale del 04/04/2013 Pratica n. FG0066293 in atti dal 04/04/2013 presentato il 03/04/2013 (n. 66293.1/2013)

> **Dati di classamento**

Redditi: dominicale **Euro 14,41**

agrario **Euro 8,11**

Particella con qualità: **SEMIN IRRIG** di classe **U**

Superficie: **1.744 m²**

TABELLA DI VARIAZIONE del 15/05/2014 Pratica n. FG0319540 in atti dal 09/12/2014 TRASMISSIONE DATI AGEA AI SENSI DEL DL 3.10.2006 N. 262 (n. 13546.1/2014)

Annotazioni: Variazione colturale eseguita ai sensi del DI 3.10.2006 n. 262, convertito con modificazioni nella legge 24.11.2006 n. 286 e successive modificazioni (anno 2014) - Eseguita a seguito di dichiarazione resa il 15/05/2014 all'Organismo Pagatore AGEA con la domanda AGEA.ADU.2014.0621207 (Scheda validazione/fascicolo prot. n. AGEA.CAA5113.2014.0006068) - Classamento per parificazione con la qualità' 29 - VIGNETO, classe 02

Direzione Provinciale di Foggia
Ufficio Provinciale - Territorio
Servizi Catastali

› **Intestazione attuale dell'immobile - totale intestati: 2**

› **1. DE CESARE Ugo**
(CF DCSGUO79P29L273J)

nato a TORREMAGGIORE (FG) il 29/09/1979
Diritto di: Proprieta' per 1/2 in regime di
separazione dei beni (deriva dall'atto 1)

1. Atto del 01/12/2022 Pubblico ufficiale CASSANO
LORENZO Sede SAN SEVERO (FG) Repertorio n.
184633 - COMPRAVENDITA Nota presentata con
Modello Unico n. 9757.1/2022 Reparto PI di LUCERA
in atti dal 13/12/2022

› **2. VOLGARINO Maria**
(CF VLG MRA78L66Z114L)

nata in REGNO UNITO (EE) il 26/07/1978
Diritto di: Proprieta' per 1/2 Regime: bene
personale (deriva dall'atto 1)

Visura telematica

Tributi speciali: Euro 0,90

Catasto terreni
Visura attuale per immobile
Situazione degli atti informatizzati al **04/10/2023**



Immobile di catasto terreni



Causali di aggiornamento ed annotazioni

Informazioni riportate negli atti del catasto al 04/10/2023

Dati identificativi: Comune di **LESINA (E549) (FG)**

Foglio **17** Particella **225**

Classamento:

Redditi: dominicale **Euro 213,27**

agrario **Euro 119,96**

Particella con qualità: **SEMIN IRRIG** di classe **U**

Superficie: **25.809 m²**

Ultimo atto di aggiornamento: FRAZIONAMENTO del 19/09/2023 Pratica n. FG0159813 in atti dal 19/09/2023 Protocollo NSD n. ENTRATE.AGEV-ST1.REGISTRO UFFICIALE.3897650.19/09/2023 presentato il 19/09/2023 (n. 159813.1/2023)

> **Dati identificativi**

Comune di **LESINA (E549) (FG)**

Foglio **17** Particella **225**

FRAZIONAMENTO del 19/09/2023 Pratica n. FG0159813 in atti dal 19/09/2023 Protocollo NSD n. ENTRATE.AGEV-ST1.REGISTRO UFFICIALE.3897650.19/09/2023 presentato il 19/09/2023 (n. 159813.1/2023)

> **Dati di classamento**

Redditi: dominicale **Euro 213,27**

agrario **Euro 119,96**

Particella con qualità: **SEMIN IRRIG** di classe **U**

Superficie: **25.809 m²**

FRAZIONAMENTO del 19/09/2023 Pratica n. FG0159813 in atti dal 19/09/2023 Protocollo NSD n. ENTRATE.AGEV-ST1.REGISTRO UFFICIALE.3897650.19/09/2023 presentato il 19/09/2023 (n. 159813.1/2023)

Direzione Provinciale di Foggia
Ufficio Provinciale - Territorio
Servizi Catastali

> **Intestazione attuale dell'immobile - totale intestati: 2**

> **1. DE CESARE Ugo**
(CF DCSGUO79P29L273J)

nato a TORREMAGGIORE (FG) il 29/09/1979
Diritto di: Proprieta' per 1/2 in regime di
separazione dei beni (deriva dall'atto 1)

1. Atto del 01/12/2022 Pubblico ufficiale CASSANO
LORENZO Sede SAN SEVERO (FG) Repertorio n.
184633 - COMPRAVENDITA Nota presentata con
Modello Unico n. 9757.1/2022 Reparto PI di LUCERA
in atti dal 13/12/2022

**Nel documento sono indicati gli identificativi
catastali dell'immobile originario dell'attuale**

LESINA (E549) (FG)
Foglio 17 Particella 102

> **2. VOLGARINO Maria**
(CF VLGMR78L66Z114L)

nata in REGNO UNITO (EE) il 26/07/1978
Diritto di: Proprieta' per 1/2 Regime: bene
personale (deriva dall'atto 1)

Visura telematica

Tributi speciali: Euro 0,90

Catasto terreni
Visura attuale per immobile
Situazione degli atti informatizzati al **04/10/2023**



Immobile di catasto terreni



Causali di aggiornamento ed annotazioni

Informazioni riportate negli atti del catasto al 04/10/2023

Dati identificativi: Comune di **LESINA (E549) (FG)**

Foglio **17** Particella **226**

Classamento:

Redditi: dominicale **Euro 256,40**

agrario **Euro 144,23**

Particella con qualità: **SEMIN IRRIG** di classe **U**

Superficie: **31.029 m²**

Ultimo atto di aggiornamento: FRAZIONAMENTO del 19/09/2023 Pratica n. FG0159813 in atti dal 19/09/2023 Protocollo NSD n. ENTRATE.AGEV-ST1.REGISTRO UFFICIALE.3897650.19/09/2023 presentato il 19/09/2023 (n. 159813.1/2023)

> **Dati identificativi**

Comune di **LESINA (E549) (FG)**

Foglio **17** Particella **226**

FRAZIONAMENTO del 19/09/2023 Pratica n. FG0159813 in atti dal 19/09/2023 Protocollo NSD n. ENTRATE.AGEV-ST1.REGISTRO UFFICIALE.3897650.19/09/2023 presentato il 19/09/2023 (n. 159813.1/2023)

> **Dati di classamento**

Redditi: dominicale **Euro 256,40**

agrario **Euro 144,23**

Particella con qualità: **SEMIN IRRIG** di classe **U**

Superficie: **31.029 m²**

FRAZIONAMENTO del 19/09/2023 Pratica n. FG0159813 in atti dal 19/09/2023 Protocollo NSD n. ENTRATE.AGEV-ST1.REGISTRO UFFICIALE.3897650.19/09/2023 presentato il 19/09/2023 (n. 159813.1/2023)

> **Intestazione attuale dell'immobile - totale intestati: 2**

> **1. DE CESARE Ugo
(CF DCSGUO79P29L273J)**

nato a TORREMAGGIORE (FG) il 29/09/1979
Diritto di: Proprieta' per 1/2 in regime di
separazione dei beni (deriva dall'atto 1)

1. Atto del 01/12/2022 Pubblico ufficiale CASSANO
LORENZO Sede SAN SEVERO (FG) Repertorio n.
184633 - COMPRAVENDITA Nota presentata con
Modello Unico n. 9757.1/2022 Reparto PI di LUCERA
in atti dal 13/12/2022

**Nel documento sono indicati gli identificativi
catastali dell'immobile originario dell'attuale**

LESINA (E549) (FG)
Foglio 17 Particella 102

> **2. VOLGARINO Maria
(CF VLG MRA78L66Z114L)**

nata in REGNO UNITO (EE) il 26/07/1978
Diritto di: Proprieta' per 1/2 Regime: bene
personale (deriva dall'atto 1)

Visura telematica

Tributi speciali: Euro 0,90

Catasto terreni
Visura attuale per immobile
Situazione degli atti informatizzati al **04/10/2023**



Immobile di catasto terreni



Causali di aggiornamento ed annotazioni

Informazioni riportate negli atti del catasto al 04/10/2023

Dati identificativi: Comune di **LESINA (E549) (FG)**

Foglio **18** Particella **29**

Classamento:

Redditi: dominicale **Euro 272,28**

agrario **Euro 170,17**

Particella con qualità: **SEMINATIVO** di classe **3**

Superficie: **65.900 m²**

Ultimo atto di aggiornamento: VARIAZIONE D'UFFICIO del 07/10/2014 Pratica n. FG0229961 in atti dal 07/10/2014 ISTANZA CT PROT. 226782/2014 (n. 3312.1/2014)

> **Dati identificativi**

Comune di **LESINA (E549) (FG)**

Foglio **18** Particella **29**

Impianto meccanografico del 21/02/1976

Annotazione di immobile: COMPRENDE LE P.LLE
88,218,219,283,284

> **Dati di classamento**

Redditi: dominicale **Euro 272,28**

agrario **Euro 170,17**

Particella con qualità: **SEMINATIVO** di classe **3**

Superficie: **65.900 m²**

VARIAZIONE D'UFFICIO del 07/10/2014 Pratica n.
FG0229961 in atti dal 07/10/2014 ISTANZA CT PROT.
226782/2014 (n. 3312.1/2014)

> **Intestazione attuale dell'immobile - totale intestati: 1**

> **1. MONTAGANO Luca**
(CF MNTLCU84D301158R)

nato a SAN SEVERO (FG) il 30/04/1984

Diritto di: Proprieta' per 1/1 (deriva dall'atto 1)

1. Atto del 12/01/2017 Pubblico ufficiale CASCIVILLA
DONATO Sede SAN SEVERO (FG) Repertorio n. 7427 -
COMPRAVENDITA Nota presentata con Modello Unico
n. 398.1/2017 Reparto PI di LUCERA in atti dal
18/01/2017



Direzione Provinciale di Foggia
Ufficio Provinciale - Territorio
Servizi Catastali

Data: **04/10/2023**
Ora: **12:29:25**
Numero Pratica: **T176024/2023**
Pag: **2 - Fine**

Tributi speciali: Euro 0,90

Catasto terreni
Visura attuale per immobile
Situazione degli atti informatizzati al **04/10/2023**



Immobile di catasto terreni



Causali di aggiornamento ed annotazioni

Informazioni riportate negli atti del catasto al 04/10/2023

Dati identificativi: Comune di **LESINA (E549) (FG)**

Foglio **18** Particella **37**

Classamento:

Redditi: dominicale **Euro 80,03 Lire 154.960**

agrario **Euro 50,02 Lire 96.850**

Particella con qualità: **SEMINATIVO** di classe **3**

Superficie: **19.370 m²**

Ultimo atto di aggiornamento: ISTRUMENTO (ATTO PUBBLICO) del 18/11/1982 in atti dal 12/12/1985 (n. 822882)

> **Dati identificativi**

Comune di **LESINA (E549) (FG)**

Foglio **18** Particella **37**

Partita: **4366**

Impianto meccanografico del 21/02/1976

> **Dati di classamento**

Redditi: dominicale **Euro 80,03 Lire 154.960**

agrario **Euro 50,02 Lire 96.850**

Particella con qualità: **SEMINATIVO** di classe **3**

Superficie: **19.370 m²**

Variazione del 26/04/1983 in atti dal 05/01/1984 (n. 2084)

> **Altre variazioni**

ISTRUMENTO (ATTO PUBBLICO) del 18/11/1982 in atti dal 12/12/1985 (n. 822882)

> **Intestazione attuale dell'immobile - totale intestati: 1**

> **1. DI GENNARO Michele
(CF DGNMHL39P21I054N)**

nato a SAN NICANDRO GARGANICO (FG) il
21/09/1939

Diritto di: Proprieta' per 1/1 Regime: bene
personale (deriva dall'atto 1)

1. Atto del 04/08/2015 Pubblico ufficiale LEMBO ANNA
MARIA Sede LUCERA (FG) Repertorio n. 1544 -
COMPRAVENDITA Nota presentata con Modello Unico
n. 4853.1/2015 Reparto PI di LUCERA in atti dal
10/08/2015

Visura telematica

Tributi speciali: Euro 0,90

Catasto terreni
Visura attuale per immobile
Situazione degli atti informatizzati al **04/10/2023**

**Immobile di catasto terreni****Causali di aggiornamento ed annotazioni****Informazioni riportate negli atti del catasto al 04/10/2023****Dati identificativi:** Comune di **LESINA (E549) (FG)**Foglio **18** Particella **39****Classamento:**Particella divisa in **2** porzioni

Totali particella:

Redditi: dominicale **Euro 186,96**agrario **Euro 105,74**Superficie: **23.750** m²**Il reddito dominicale è stato calcolato tenendo conto delle eventuali deduzioni indicate in tabella**

Porzione	AA	AB
Reddito dominicale	Euro 177,66	Euro 9,30
Reddito agrario	Euro 99,93	Euro 5,81
Deduzioni	-	-
Superficie m ²	21.500	2.250
Qualità	SEMIN IRRIG	SEMINATIVO
Classe	U	3

Ultimo atto di aggiornamento: TABELLA DI VARIAZIONE del 22/12/2009 Pratica n. FG0416963 in atti dal 22/12/2009 TRASMISSIONE DATI AGEA AI SENSI DEL DL 3.10.2006 N.262 (n. 16966.1/2009)**Annotazioni:** VARIAZIONE CULTURALE ESEGUITA AI SENSI DEL DL 3.10.2006 N. 262, CONVERTITO CON MODIFICAZIONI NELLA LEGGE 24.11.2006 N. 286 E SUCCESSIVE MODIFICAZIONI (ANNO 2009)
PORZIONE AA: CLASSAMENTO PER PARIFICAZIONE CON LA QUALITA' 29 - VIGNETO , CLASSE 02

> **Dati identificativi**

Comune di **LESINA (E549) (FG)**
Foglio **18** Particella **39**

Impianto meccanografico del 21/02/1976

> **Dati di classamento**

Particella divisa in **2** porzioni

Totali particella:

Redditi: dominicale **Euro 186,96**

agrario **Euro 105,74**

Superficie: **23.750** m²

Il reddito dominicale è stato calcolato tenendo conto delle eventuali deduzioni indicate in tabella

TABELLA DI VARIAZIONE del 22/12/2009 Pratica n. FG0416963 in atti dal 22/12/2009 TRASMISSIONE DATI AGEA AI SENSI DEL DL 3.10.2006 N.262 (n. 16966.1/2009)

Annotazioni: VARIAZIONE CULTURALE ESEGUITA AI SENSI DEL DL 3.10.2006 N. 262, CONVERTITO CON MODIFICAZIONI NELLA LEGGE 24.11.2006 N. 286 E SUCCESSIVE MODIFICAZIONI (ANNO 2009) PORZIONE AA: CLASSAMENTO PER PARIFICAZIONE CON LA QUALITA' 29 - VIGNETO , CLASSE 02

Porzione	AA	AB
Reddito dominicale	Euro 177,66	Euro 9,30
Reddito agrario	Euro 99,93	Euro 5,81
Deduzioni	-	-
Superficie m ²	21.500	2.250
Qualità	SEMIN IRRIG	SEMINATIVO
Classe	U	3

> **Intestazione attuale dell'immobile - totale intestati: 1**

> **1. CALVITTO Annarita (CF CLVNRT84H49H985Y)**

nata a SAN MARCO IN LAMIS (FG) il 09/06/1984

Diritto di: Proprietà per 1/1 in regime di separazione dei beni (deriva dall'atto 1)

1. Atto amministrativo DECRETO (DISPOSIZIONI DELLE AUTORITA') del 02/11/2016 Pubblico ufficiale TRIBUNALE DI FOGGIA Sede FOGGIA (FG) Repertorio n. 2617 - DECRETO DI TRASFERIMENTO IMMOBILI Trascrizione n. 7328.1/2016 Reparto PI di LUCERA in atti dal 16/11/2016

Visura telematica

Tributi speciali: Euro 0,90

Catasto terreni
Visura attuale per immobile
Situazione degli atti informatizzati al **04/10/2023**



Immobile di catasto terreni



Causali di aggiornamento ed annotazioni

Informazioni riportate negli atti del catasto al 04/10/2023

Dati identificativi: Comune di **LESINA (E549) (FG)**

Foglio **18** Particella **40**

Classamento:

Redditi: dominicale **Euro 19,46 Lire 37.680**

agrario **Euro 12,16 Lire 23.550**

Particella con qualità: **SEMINATIVO** di classe **3**

Superficie: **4.710 m²**

Ultimo atto di aggiornamento: ISTRUMENTO (ATTO PUBBLICO) del 18/11/1982 in atti dal 12/12/1985 (n. 822882)

> **Dati identificativi**

Comune di **LESINA (E549) (FG)**

Foglio **18** Particella **40**

Partita: **4366**

Impianto meccanografico del 21/02/1976

> **Dati di classamento**

Redditi: dominicale **Euro 19,46 Lire 37.680**

agrario **Euro 12,16 Lire 23.550**

Particella con qualità: **SEMINATIVO** di classe **3**

Superficie: **4.710 m²**

Variazione del 26/04/1983 in atti dal 05/01/1984 (n. 2084)

> **Altre variazioni**

ISTRUMENTO (ATTO PUBBLICO) del 18/11/1982 in atti dal 12/12/1985 (n. 822882)

Direzione Provinciale di Foggia
Ufficio Provinciale - Territorio
Servizi Catastali

> **Intestazione attuale dell'immobile - totale intestati: 1**

> **1. DI GENNARO Michele
(CF DGNMHL39P21I054N)**

nato a SAN NICANDRO GARGANICO (FG) il
21/09/1939

Diritto di: Proprieta' per 1/1 Regime: bene
personale (deriva dall'atto 1)

1. Atto del 04/08/2015 Pubblico ufficiale LEMBO ANNA
MARIA Sede LUCERA (FG) Repertorio n. 1544 -
COMPRAVENDITA Nota presentata con Modello Unico
n. 4853.1/2015 Reparto PI di LUCERA in atti dal
10/08/2015

Visura telematica

Tributi speciali: Euro 0,90

Catasto terreni
Visura attuale per immobile
Situazione degli atti informatizzati al **04/10/2023**



Immobile di catasto terreni



Causali di aggiornamento ed annotazioni

Informazioni riportate negli atti del catasto al 04/10/2023

Dati identificativi: Comune di **LESINA (E549) (FG)**

Foglio **18** Particella **41**

Classamento:

Redditi: dominicale **Euro 46,05**

agrario **Euro 25,90**

Particella con qualità: **SEMIN IRRIG** di classe **U**

Superficie: **5.573 m²**

Riserve: 1 - Atti di passaggio intermedi non esistenti ; 1 - Atti di passaggio intermedi non esistenti

Ultimo atto di aggiornamento: TABELLA DI VARIAZIONE del 16/04/2014 Pratica n. FG0319542 in atti dal 09/12/2014 TRASMISSIONE DATI AGEA AI SENSI DEL DL 3.10.2006 N. 262 (n. 13548.1/2014)

Annotazioni: Variazione colturale eseguita ai sensi del DI 3.10.2006 n. 262, convertito con modificazioni nella legge 24.11.2006 n. 286 e successive modificazioni (anno 2014) - Eseguita a seguito di dichiarazione resa il 16/04/2014 all'Organismo Pagatore AGEA con la domanda AGEA.ADU.2014.0159752 (Scheda validazione/fascicolo prot. n. AGEA.CAA2090.2014.0000772) - Classamento per parificazione con la qualità' 29 - VIGNETO, classe 02

> **Dati identificativi**

Comune di **LESINA (E549) (FG)**

Foglio **18** Particella **41**

Impianto meccanografico del 21/02/1976

Riserve: 1 - Atti di passaggio intermedi non esistenti ;
1 - Atti di passaggio intermedi non esistenti ; 1 - Atti di
passaggio intermedi non esistenti

> **Dati di classamento**

Redditi: dominicale **Euro 46,05**

agrario **Euro 25,90**

Particella con qualità: **SEMIN IRRIG** di classe **U**

Superficie: **5.573 m²**

TABELLA DI VARIAZIONE del 16/04/2014 Pratica n. FG0319542 in atti dal 09/12/2014 TRASMISSIONE DATI AGEA AI SENSI DEL DL 3.10.2006 N. 262 (n. 13548.1/2014)

Annotazioni: Variazione colturale eseguita ai sensi del DI 3.10.2006 n. 262, convertito con modificazioni nella legge 24.11.2006 n. 286 e successive modificazioni (anno 2014) - Eseguita a seguito di dichiarazione resa il 16/04/2014 all'Organismo Pagatore AGEA con la domanda AGEA.ADU.2014.0159752 (Scheda validazione/fascicolo prot. n. AGEA.CAA2090.2014.0000772) - Classamento per parificazione con la qualità' 29 - VIGNETO, classe 02

> **Intestazione attuale dell'immobile - totale intestati: 1**

> **1. LA PORTA Antonio
(CF LPRNTN39M01H985U)**

nato a SAN MARCO IN LAMIS (FG) il 01/08/1939
Diritto di: Proprieta' per 1/1 Regime: bene
personale (deriva dall'atto 1)

1. VOLTURA D'UFFICIO del 06/10/2004 Pubblico
ufficiale LA MONACA Sede SAN SEVERO (FG)
Repertorio n. 61254 - CANC. PASS. INT. DA ESAM.
TRASC.8047/06 Voltura n. 26502.1/2006 - Pratica n.
FG0191103 in atti dal 28/09/2006

△ **Riserve:** 1 - Atti di passaggio intermedi non
esistenti

Visura telematica

Tributi speciali: Euro 0,90

Catasto terreni
Visura attuale per immobile
Situazione degli atti informatizzati al 04/10/2023



Immobile di catasto terreni



Causali di aggiornamento ed annotazioni

Informazioni riportate negli atti del catasto al 04/10/2023

Dati identificativi: Comune di LESINA (E549) (FG)

Foglio 18 Particella 42

Classamento:

Particella divisa in 2 porzioni

Totali particella:

Redditi: dominicale Euro 200,67

agrario Euro 113,34

Superficie: 25.170 m²

Il reddito dominicale è stato calcolato tenendo conto delle eventuali deduzioni indicate in tabella

Porzione	AA	AB
Reddito dominicale	Euro 193,36	Euro 7,31
Reddito agrario	Euro 108,77	Euro 4,57
Deduzioni	-	-
Superficie m ²	23.400	1.770
Qualità	SEMIN IRRIG	SEMINATIVO
Classe	U	3

Ultimo atto di aggiornamento: TABELLA DI VARIAZIONE del 22/12/2009 Pratica n. FG0416964 in atti dal 22/12/2009 TRASMISSIONE DATI AGEA AI SENSI DEL DL 3.10.2006 N.262 (n. 16967.1/2009)

Annotazioni: VARIAZIONE CULTURALE ESEGUITA AI SENSI DEL DL 3.10.2006 N. 262, CONVERTITO CON MODIFICAZIONI NELLA LEGGE 24.11.2006 N. 286 E SUCCESSIVE MODIFICAZIONI (ANNO 2009)
PORZIONE AA: CLASSAMENTO PER PARIFICAZIONE CON LA QUALITA' 29 - VIGNETO , CLASSE 02

> **Dati identificativi**

Comune di **LESINA (E549) (FG)**
Foglio **18** Particella **42**

Impianto meccanografico del 21/02/1976

> **Dati di classamento**

Particella divisa in **2** porzioni

Totali particella:

Redditi: dominicale **Euro 200,67**

agrario **Euro 113,34**

Superficie: **25.170** m²

Il reddito dominicale è stato calcolato tenendo conto delle eventuali deduzioni indicate in tabella

Porzione	AA	AB
Reddito dominicale	Euro 193,36	Euro 7,31
Reddito agrario	Euro 108,77	Euro 4,57
Deduzioni	-	-
Superficie m ²	23.400	1.770
Qualità	SEMIN IRRIG	SEMINATIVO
Classe	U	3

TABELLA DI VARIAZIONE del 22/12/2009 Pratica n. FG0416964 in atti dal 22/12/2009 TRASMISSIONE DATI AGEA AI SENSI DEL DL 3.10.2006 N.262 (n. 16967.1/2009)

Annotazioni: VARIAZIONE CULTURALE ESEGUITA AI SENSI DEL DL 3.10.2006 N. 262, CONVERTITO CON MODIFICAZIONI NELLA LEGGE 24.11.2006 N. 286 E SUCCESSIVE MODIFICAZIONI (ANNO 2009) PORZIONE AA: CLASSAMENTO PER PARIFICAZIONE CON LA QUALITA' 29 - VIGNETO , CLASSE 02

> **Intestazione attuale dell'immobile - totale intestati: 1**

> **1. LA PORTA Antonio**
(CF LPRNTN39M01H985U)

nato a SAN MARCO IN LAMIS (FG) il 01/08/1939

Diritto di: Proprieta' per 1/1 Regime: bene personale (deriva dall'atto 1)

1. VOLTURA D'UFFICIO del 06/10/2004 Pubblico ufficiale LA MONACA Sede SAN SEVERO (FG) Repertorio n. 61254 - CANC. PASS. INT. DA ESAM. TRASC.8047/06 Voltura n. 26502.1/2006 - Pratica n. FG0191103 in atti dal 28/09/2006

Visura telematica

Tributi speciali: Euro 0,90

Catasto terreni
Visura attuale per immobile
Situazione degli atti informatizzati al 04/10/2023



Immobile di catasto terreni



Causali di aggiornamento ed annotazioni

Informazioni riportate negli atti del catasto al 04/10/2023

Dati identificativi: Comune di LESINA (E549) (FG)

Foglio 18 Particella 44

Classamento:

Redditi: dominicale Euro 2,25 Lire 4.350

agrario Euro 1,62 Lire 3.132

Particella con qualità: PASCOLO di classe 2

Superficie: 1.740 m²

Ultimo atto di aggiornamento: Impianto meccanografico del 21/02/1976

> **Dati identificativi**

Comune di LESINA (E549) (FG)

Foglio 18 Particella 44

Partita: 900

Impianto meccanografico del 21/02/1976

> **Dati di classamento**

Redditi: dominicale Euro 2,25 Lire 4.350

agrario Euro 1,62 Lire 3.132

Particella con qualità: PASCOLO di classe 2

Superficie: 1.740 m²

Impianto meccanografico del 21/02/1976

> **Intestazione attuale dell'immobile - totale intestati: 1**

> 1. ENTE PER LO SVILUPPO DELLA
IRRIGAZIONE E LA TRASFORMAZIONE
FONDIARIA IN PUGLIA E LUCANIA

Diritto di: Proprieta' per 1000/1000 (deriva dall'atto
1)

1. Impianto meccanografico del 21/02/1976



Direzione Provinciale di Foggia
Ufficio Provinciale - Territorio
Servizi Catastali

Data: **04/10/2023**
Ora: **12:32:51**
Numero Pratica: **T178390/2023**
Pag: **2 - Fine**

Tributi speciali: Euro 0,90

Catasto terreni
Visura attuale per immobile
Situazione degli atti informatizzati al **04/10/2023**



Immobile di catasto terreni



Causali di aggiornamento ed annotazioni

Informazioni riportate negli atti del catasto al 04/10/2023

Dati identificativi: Comune di **LESINA (E549) (FG)**

Foglio **18** Particella **58**

Classamento:

Redditi: dominicale **Euro 49,66 Lire 96.160**

agrario **Euro 31,04 Lire 60.100**

Particella con qualità: **SEMINATIVO** di classe **3**

Superficie: **12.020 m²**

Ultimo atto di aggiornamento: Impianto meccanografico del 21/02/1976

> **Dati identificativi**

Comune di **LESINA (E549) (FG)**

Foglio **18** Particella **58**

Partita: **900**

Impianto meccanografico del 21/02/1976

> **Dati di classamento**

Redditi: dominicale **Euro 49,66 Lire 96.160**

agrario **Euro 31,04 Lire 60.100**

Particella con qualità: **SEMINATIVO** di classe **3**

Superficie: **12.020 m²**

Impianto meccanografico del 21/02/1976

> **Intestazione attuale dell'immobile - totale intestati: 1**

> **1. ENTE PER LO SVILUPPO DELLA
IRRIGAZIONE E LA TRASFORMAZIONE
FONDIARIA IN PUGLIA E LUCANIA**

Diritto di: Proprieta' per 1000/1000 (deriva dall'atto
1)

1. Impianto meccanografico del 21/02/1976



Direzione Provinciale di Foggia
Ufficio Provinciale - Territorio
Servizi Catastali

Data: **04/10/2023**
Ora: **12:33:15**
Numero Pratica: **T178667/2023**
Pag: **2 - Fine**

Tributi speciali: Euro 0,90

Catasto terreni
Visura attuale per immobile
Situazione degli atti informatizzati al 04/10/2023



Immobile di catasto terreni



Causali di aggiornamento ed annotazioni

Informazioni riportate negli atti del catasto al 04/10/2023

Dati identificativi: Comune di LESINA (E549) (FG)

Foglio 18 Particella 67

Classamento:

Particella divisa in 3 porzioni

Totali particella:

Redditi: dominicale Euro 194,45

agrario Euro 109,24

Superficie: 25.832 m²

Il reddito dominicale è stato calcolato tenendo conto delle eventuali deduzioni indicate in tabella

Porzione	AA	AB	AC
Reddito dominicale	Euro 159,48	Euro 29,26	Euro 5,71
Reddito agrario	Euro 89,71	Euro 15,96	Euro 3,57
Deduzioni	-	-	-
Superficie m ²	19.300	5.150	1.382
Qualità	SEMIN IRRIG	ULIVETO	SEMINATIVO
Classe	U	U	3

Ultimo atto di aggiornamento: TABELLA DI VARIAZIONE del 22/12/2009 Pratica n. FG0416971 in atti dal 22/12/2009 TRASMISSIONE DATI AGEA AI SENSI DEL DL 3.10.2006 N.262 (n. 16974.1/2009)

Annotazioni: VARIAZIONE CULTURALE ESEGUITA AI SENSI DEL DL 3.10.2006 N. 262, CONVERTITO CON MODIFICAZIONI NELLA LEGGE 24.11.2006 N. 286 E SUCCESSIVE MODIFICAZIONI (ANNO 2009) - PORZIONE AA: CLASSAMENTO PER PARIFICAZIONE CON LA QUALITA' 29 - VIGNETO, CLASSE 02 - PORZIONE AB: CLASSAMENTO PER PARIFICAZIONE CON LA QUALITA' 1 - SEMINATIVO, CLASSE 02

> **Dati identificativi**

Comune di **LESINA (E549) (FG)**
Foglio **18** Particella **67**

Impianto meccanografico del 21/02/1976

> **Dati di classamento**

Particella divisa in **3** porzioni
Totali particella:
Redditi: dominicale **Euro 194,45**
 agrario **Euro 109,24**
Superficie: **25.832** m²

Il reddito dominicale è stato calcolato tenendo conto delle eventuali deduzioni indicate in tabella

Porzione	AA	AB	AC
Reddito dominicale	Euro 159,48	Euro 29,26	Euro 5,71
Reddito agrario	Euro 89,71	Euro 15,96	Euro 3,57
Deduzioni	-	-	-
Superficie m ²	19.300	5.150	1.382
Qualità	SEMIN IRRIG	ULIVETO	SEMINATIVO
Classe	U	U	3

TABELLA DI VARIAZIONE del 22/12/2009 Pratica n. FG0416971 in atti dal 22/12/2009 TRASMISSIONE DATI AGEA AI SENSI DEL DL 3.10.2006 N.262 (n. 16974.1/2009)

Annotazioni: VARIAZIONE CULTURALE ESEGUITA AI SENSI DEL DL 3.10.2006 N. 262, CONVERTITO CON MODIFICAZIONI NELLA LEGGE 24.11.2006 N. 286 E SUCCESSIVE MODIFICAZIONI (ANNO 2009) - PORZIONE AA: CLASSAMENTO PER PARIFICAZIONE CON LA QUALITA` 29 - VIGNETO, CLASSE 02 - PORZIONE AB: CLASSAMENTO PER PARIFICAZIONE CON LA QUALITA` 1 - SEMINATIVO, CLASSE 02

> **Intestazione attuale dell'immobile - totale intestati: 1**

> **1. LA PORTA Antonio**
(CF LPRNTN39M01H985U)
nato a SAN MARCO IN LAMIS (FG) il 01/08/1939
Diritto di: Proprieta' per 1/1 Regime: bene personale (deriva dall'atto 1)

1. VOLTURA D'UFFICIO del 06/10/2004 Pubblico ufficiale LA MONACA Sede SAN SEVERO (FG) Repertorio n. 61254 - CANC. PASS. INT. DA ESAM. TRASC.8047/06 Voltura n. 26502.1/2006 - Pratica n. FG0191103 in atti dal 28/09/2006

Visura telematica

Tributi speciali: Euro 0,90

Catasto terreni
Visura attuale per immobile
Situazione degli atti informatizzati al **04/10/2023**



Immobile di catasto terreni



Causali di aggiornamento ed annotazioni

Informazioni riportate negli atti del catasto al 04/10/2023

Dati identificativi: Comune di **LESINA (E549) (FG)**

Foglio **18** Particella **69**

Classamento:

Redditi: dominicale **Euro 0,45 Lire 880**

agrario **Euro 0,28 Lire 550**

Particella con qualità: **SEMINATIVO** di classe **3**

Superficie: **110 m²**

Ultimo atto di aggiornamento: Impianto meccanografico del 21/02/1976

> **Dati identificativi**

Comune di **LESINA (E549) (FG)**

Foglio **18** Particella **69**

Partita: **900**

Impianto meccanografico del 21/02/1976

> **Dati di classamento**

Redditi: dominicale **Euro 0,45 Lire 880**

agrario **Euro 0,28 Lire 550**

Particella con qualità: **SEMINATIVO** di classe **3**

Superficie: **110 m²**

Impianto meccanografico del 21/02/1976

> **Intestazione attuale dell'immobile - totale intestati: 1**

> **1. ENTE PER LO SVILUPPO DELLA
IRRIGAZIONE E LA TRASFORMAZIONE
FONDIARIA IN PUGLIA E LUCANIA**

Diritto di: Proprieta' per 1000/1000 (deriva dall'atto
1)

1. Impianto meccanografico del 21/02/1976



Direzione Provinciale di Foggia
Ufficio Provinciale - Territorio
Servizi Catastali

Data: **04/10/2023**
Ora: **12:34:00**
Numero Pratica: **T179165/2023**
Pag: **2 - Fine**

Tributi speciali: Euro 0,90

Catasto terreni
Visura attuale per immobile
Situazione degli atti informatizzati al **04/10/2023**



Immobile di catasto terreni



Causali di aggiornamento ed annotazioni

Informazioni riportate negli atti del catasto al 04/10/2023

Dati identificativi: Comune di **LESINA (E549) (FG)**

Foglio **18** Particella **82**

Classamento:

Redditi: dominicale **Euro 33,95 Lire 65.736**

agrario **Euro 21,22 Lire 41.085**

Particella con qualità: **SEMINATIVO** di classe **3**

Superficie: **8.217 m²**

Ultimo atto di aggiornamento: ISTRUMENTO (ATTO PUBBLICO) del 21/01/1980 in atti dal 12/12/1985 (n. 264780)

> **Dati identificativi**

Comune di **LESINA (E549) (FG)**

Foglio **18** Particella **82**

Partita: **4366**

Impianto meccanografico del 21/02/1976

> **Dati di classamento**

Redditi: dominicale **Euro 33,95 Lire 65.736**

agrario **Euro 21,22 Lire 41.085**

Particella con qualità: **SEMINATIVO** di classe **3**

Superficie: **8.217 m²**

Impianto meccanografico del 21/02/1976

> **Altre variazioni**

ISTRUMENTO (ATTO PUBBLICO) del 21/01/1980 in
atti dal 12/12/1985 (n. 264780)

> **Intestazione attuale dell'immobile - totale intestati: 1**

> **1. DI GENNARO Michele
(CF DGNMHL39P21I054N)**

nato a SAN NICANDRO GARGANICO (FG) il
21/09/1939

Diritto di: Proprieta' per 1/1 Regime: bene
personale (deriva dall'atto 1)

1. Atto del 04/08/2015 Pubblico ufficiale LEMBO ANNA
MARIA Sede LUCERA (FG) Repertorio n. 1544 -
COMPRAVENDITA Nota presentata con Modello Unico
n. 4853.1/2015 Reparto PI di LUCERA in atti dal
10/08/2015

Visura telematica

Tributi speciali: Euro 0,90

Catasto terreni
Visura attuale per immobile
Situazione degli atti informatizzati al 04/10/2023



Immobile di catasto terreni



Causali di aggiornamento ed annotazioni

Informazioni riportate negli atti del catasto al 04/10/2023

Dati identificativi: Comune di **LESINA (E549) (FG)**

Foglio **18** Particella **83**

Classamento:

Particella divisa in **3** porzioni

Totali particella:

Redditi: dominicale **Euro 461,22**

agrario **Euro 260,54**

Superficie: **58.378** m²

Il reddito dominicale è stato calcolato tenendo conto delle eventuali deduzioni indicate in tabella

Porzione	AA	AB	AC
Reddito dominicale	Euro 437,42	Euro 4,80	Euro 19,00
Reddito agrario	Euro 246,05	Euro 2,62	Euro 11,87
Deduzioni	-	-	-
Superficie m ²	52.935	845	4.598
Qualità	SEMIN IRRIG	ULIVETO	SEMINATIVO
Classe	U	U	3

Ultimo atto di aggiornamento: VARIAZIONE D'UFFICIO del 04/06/2014 Pratica n. FG0116648 in atti dal 04/06/2014 IST. 98070/14 CANC. RISERVA (n. 1718.1/2014)

> **Dati identificativi**

Comune di **LESINA (E549) (FG)**

Foglio **18** Particella **83**

Impianto meccanografico del 21/02/1976

> **Dati di classamento**

Particella divisa in **3** porzioni
Totali particella:
Redditi: dominicale **Euro 461,22**
agrario **Euro 260,54**

Superficie: **58.378** m²

Il reddito dominicale è stato calcolato tenendo conto delle eventuali deduzioni indicate in tabella

TABELLA DI VARIAZIONE del 22/12/2009 Pratica n. FG0416973 in atti dal 22/12/2009 TRASMISSIONE DATI AGEA AI SENSI DEL DL 3.10.2006 N.262 (n. 16976.1/2009)

Porzione	AA	AB	AC
Reddito dominicale	Euro 437,42	Euro 4,80	Euro 19,00
Reddito agrario	Euro 246,05	Euro 2,62	Euro 11,87
Deduzioni	-	-	-
Superficie m ²	52.935	845	4.598
Qualità	SEMIN IRRIG	ULIVETO	SEMINATIVO
Classe	U	U	3

> **Altre variazioni**

VARIAZIONE D'UFFICIO del 04/06/2014 Pratica n. FG0116648 in atti dal 04/06/2014 IST. 98070/14 CANC. RISERVA (n. 1718.1/2014)

> **Intestazione attuale dell'immobile - totale intestati: 1**

> **1. DI GENNARO Michele**
(CF DGNMHL39P211054N)
nato a SAN NICANDRO GARGANICO (FG) il 21/09/1939
Diritto di: Proprieta' per 1/1 Regime: bene personale (deriva dall'atto 1)

1. Atto del 27/05/2014 Pubblico ufficiale TORELLI MATTEO Sede SAN NICANDRO GARGANICO (FG) Repertorio n. 40977 - COMPRAVENDITA Nota presentata con Modello Unico n. 4235.1/2014 Reparto PI di LUCERA in atti dal 25/06/2014

△ **Riserve:** 1 - Atti di passaggio intermedi non esistenti Riserva in atti fino al 04/06/2014

Visura telematica

Tributi speciali: Euro 0,90

Catasto terreni
Visura attuale per immobile
Situazione degli atti informatizzati al 04/10/2023



Immobile di catasto terreni



Causali di aggiornamento ed annotazioni

Informazioni riportate negli atti del catasto al 04/10/2023

Dati identificativi: Comune di LESINA (E549) (FG)

Foglio 18 Particella 84

Classamento:

Particella divisa in 2 porzioni

Totali particella:

Redditi: dominicale Euro 100,47

agrario Euro 62,73

Superficie: 24.270 m²

Il reddito dominicale è stato calcolato tenendo conto delle eventuali deduzioni indicate in tabella

Porzione	AA	AB
Reddito dominicale	Euro 99,75	Euro 0,72
Reddito agrario	Euro 62,34	Euro 0,39
Deduzioni	-	-
Superficie m ²	24.143	127
Qualità	SEMINATIVO	ULIVETO
Classe	3	U

Ultimo atto di aggiornamento: TABELLA DI VARIAZIONE del 28/05/2016 Pratica n. FG0244664 in atti dal 16/12/2016 TRASMISSIONE DATI AGEA AI SENSI DEL DL 3.10.2006 N. 262 (n. 9934.1/2016)

Annotazioni: Variazione colturale eseguita ai sensi del DI 3.10.2006 n. 262, convertito con modificazioni nella legge 24.11.2006 n. 286 e successive modificazioni (anno 2016) - Eseguita a seguito di dichiarazione resa il 28/05/2016 all'Organismo Pagatore AGEA con la domanda AGEA.ADU.2016.0781874 (Scheda validazione/fascicolo prot. n. AGEA.CAA2297.2016.0003380) - Porzione AB: Classamento per parificazione con la qualità 1 - SEMINATIVO, Classe 02

> **Dati identificativi**

Comune di **LESINA (E549) (FG)**
Foglio **18** Particella **84**

Impianto meccanografico del 21/02/1976

> **Dati di classamento**

Particella divisa in **2** porzioni
Totali particella:
Redditi: dominicale **Euro 100,47**
 agrario **Euro 62,73**
Superficie: **24.270** m²

Il reddito dominicale è stato calcolato tenendo conto delle eventuali deduzioni indicate in tabella

Porzione	AA	AB
Reddito dominicale	Euro 99,75	Euro 0,72
Reddito agrario	Euro 62,34	Euro 0,39
Deduzioni	-	-
Superficie m ²	24.143	127
Qualità	SEMINATIVO	ULIVETO
Classe	3	U

TABELLA DI VARIAZIONE del 28/05/2016 Pratica n. FG0244664 in atti dal 16/12/2016 TRASMISSIONE DATI AGEA AI SENSI DEL DL 3.10.2006 N. 262 (n. 9934.1/2016)

Annotazioni: Variazione culturale eseguita ai sensi del DI 3.10.2006 n. 262, convertito con modificazioni nella legge 24.11.2006 n. 286 e successive modificazioni (anno 2016) - Eseguita a seguito di dichiarazione resa il 28/05/2016 all'Organismo Pagatore AGEA con la domanda AGEA.ADU.2016.0781874 (Scheda validazione/fascicolo prot. n. AGEA.CAA2297.2016.0003380) - Porzione AB: Classamento per parificazione con la qualità 1 - SEMINATIVO, Classe 02

> **Intestazione attuale dell'immobile - totale intestati: 1**

> **1. DI GENNARO F.LLI MICHELE E ANTONIO SOCIETA' AGRICOLA A R.L (CF 04134120718)**
sede in SAN NICANDRO GARGANICO (FG)
Diritto di: Proprietà per 1/1 (deriva dall'atto 1)

1. Atto del 30/03/2017 Pubblico ufficiale TORELLI MATTEO Sede SAN NICANDRO GARGANICO (FG) Repertorio n. 41716 - CONFERIMENTO IN SOCIETA' Nota presentata con Modello Unico n. 2438.1/2017 Reparto PI di LUCERA in atti dal 18/04/2017

Visura telematica

Tributi speciali: Euro 0,90

Catasto terreni
Visura attuale per immobile
Situazione degli atti informatizzati al **04/10/2023**



Immobile di catasto terreni



Causali di aggiornamento ed annotazioni

Informazioni riportate negli atti del catasto al 04/10/2023

Dati identificativi: Comune di **LESINA (E549) (FG)**

Foglio **18** Particella **85**

Classamento:

Redditi: dominicale **Euro 35,45 Lire 68.640**

agrario **Euro 22,16 Lire 42.900**

Particella con qualità: **SEMINATIVO** di classe **3**

Superficie: **8.580 m²**

Ultimo atto di aggiornamento: Impianto meccanografico del 21/02/1976

> **Dati identificativi**

Comune di **LESINA (E549) (FG)**

Foglio **18** Particella **85**

Partita: **900**

Impianto meccanografico del 21/02/1976

> **Dati di classamento**

Redditi: dominicale **Euro 35,45 Lire 68.640**

agrario **Euro 22,16 Lire 42.900**

Particella con qualità: **SEMINATIVO** di classe **3**

Superficie: **8.580 m²**

Impianto meccanografico del 21/02/1976

> **Intestazione attuale dell'immobile - totale intestati: 1**

> **1. ENTE PER LO SVILUPPO DELLA
IRRIGAZIONE E LA TRASFORMAZIONE
FONDIARIA IN PUGLIA E LUCANIA**

Diritto di: Proprieta' per 1000/1000 (deriva dall'atto
1)

1. Impianto meccanografico del 21/02/1976



Direzione Provinciale di Foggia
Ufficio Provinciale - Territorio
Servizi Catastali

Data: **04/10/2023**
Ora: **12:35:56**
Numero Pratica: **T180548/2023**
Pag: **2 - Fine**

Tributi speciali: Euro 0,90

Catasto terreni
Visura attuale per immobile
Situazione degli atti informatizzati al **04/10/2023**



Immobile di catasto terreni



Causali di aggiornamento ed annotazioni

Informazioni riportate negli atti del catasto al 04/10/2023

Dati identificativi: Comune di **LESINA (E549) (FG)**

Foglio **18** Particella **89**

Classamento:

Redditi: dominicale **Euro 483,76**

agrario **Euro 272,11**

Particella con qualità: **SEMIN IRRIG** di classe **U**

Superficie: **58.543 m²**

Ultimo atto di aggiornamento: TABELLA DI VARIAZIONE del 15/06/2017 Pratica n. FG0229000 in atti dal 14/12/2017 TRASMISSIONE DATI AGEA AI SENSI DEL DL 3.10.2006 N. 262 (n. 23843.1/2017)

Annotazioni: Variazione colturale eseguita ai sensi del DI 3.10.2006 n. 262, convertito con modificazioni nella legge 24.11.2006 n. 286 e successive modificazioni (anno 2017) - Eseguita a seguito di dichiarazione resa il 15/06/2017 all'Organismo Pagatore AGEA con la domanda AGEA.ADU.2017.0572483 (Scheda validazione/fascicolo prot. n. AGEA.CAA359.2017.0004167) - Classamento per parificazione con la qualità 29 - VIGNETO, classe 02

> **Dati identificativi**

Comune di **LESINA (E549) (FG)**

Foglio **18** Particella **89**

Impianto meccanografico del 21/02/1976

> **Dati di classamento**

Redditi: dominicale **Euro 483,76**

agrario **Euro 272,11**

Particella con qualità: **SEMIN IRRIG** di classe **U**

Superficie: **58.543 m²**

TABELLA DI VARIAZIONE del 15/06/2017 Pratica n. FG0229000 in atti dal 14/12/2017 TRASMISSIONE DATI AGEA AI SENSI DEL DL 3.10.2006 N. 262 (n. 23843.1/2017)

Annotazioni: Variazione colturale eseguita ai sensi del DI 3.10.2006 n. 262, convertito con modificazioni nella legge 24.11.2006 n. 286 e successive modificazioni (anno 2017) - Eseguita a seguito di dichiarazione resa il 15/06/2017 all'Organismo Pagatore AGEA con la domanda AGEA.ADU.2017.0572483 (Scheda validazione/fascicolo prot. n. AGEA.CAA359.2017.0004167) - Classamento per parificazione con la qualità 29 - VIGNETO, classe 02

> **Intestazione attuale dell'immobile - totale intestati: 1**

> **1. SARAGNESE Renato Nicola
(CF SRGRN71B221158P)**

nato a SAN SEVERO (FG) il 22/02/1971
Diritto di: Proprieta' per 1/1 (deriva dall'atto 1)

1. Atto del 09/05/2005 Pubblico ufficiale RENATO DI
BIASE Sede TORREMAGGIORE (FG) Repertorio n.
43656 - DONAZIONE ACCETTATA Trascrizione n.
3088.1/2005 Reparto PI di LUCERA in atti dal
25/05/2005

Visura telematica

Tributi speciali: Euro 0,90

Catasto terreni
Visura attuale per immobile
Situazione degli atti informatizzati al **04/10/2023**



Immobile di catasto terreni



Causali di aggiornamento ed annotazioni

Informazioni riportate negli atti del catasto al 04/10/2023

Dati identificativi: Comune di **LESINA (E549) (FG)**

Foglio **18** Particella **116**

Classamento:

Redditi: dominicale **Euro 62,47 Lire 120.960**

agrario **Euro 39,04 Lire 75.600**

Particella con qualità: **SEMINATIVO** di classe **3**

Superficie: **15.120 m²**

Ultimo atto di aggiornamento: FRAZIONAMENTO del 19/12/1966 Pratica n. 49076 in atti dal 19/07/2000 (n. 24261.1/1966)

> **Dati identificativi**

Comune di **LESINA (E549) (FG)**

Foglio **18** Particella **116**

Impianto meccanografico del 21/02/1976

Annotazione di immobile: ISTANZA 14061/2000 - RICHIESTAREG.FRZ 1966 - DIVISO NEI NN.116-299 (SOSTITUISCE IL N.,.258 PER DOPPIONE DI PARTICELLA)-259-260

> **Dati di classamento**

Redditi: dominicale **Euro 62,47 Lire 120.960**

agrario **Euro 39,04 Lire 75.600**

Particella con qualità: **SEMINATIVO** di classe **3**

Superficie: **15.120 m²**

FRAZIONAMENTO del 19/12/1966 Pratica n. 49076 in atti dal 19/07/2000 (n. 24261.1/1966)

> **Intestazione attuale dell'immobile - totale intestati: 1**

> **1. VILLANI** **Ciro Francesco**
(CF VLLCFR80P23E716V)

nato a LUCERA (FG) il 23/09/1980

Diritto di: Proprieta' per 1/1 (deriva dall'atto 1)

1. TESTAMENTO PUBBLICO del 09/03/2013 Pubblico ufficiale NOT LA MONACA EMMA Sede SAN SEVERO (FG) Repertorio n. 67005 - UU Sede SAN SEVERO (FG) Registrazione Volume 9990 n. 1534 registrato in data 22/11/2013 - DIC SUCCES. IN MORTE DI VILLANI CAROLINA Voltura n. 6785.1/2015 - Pratica n. FG0094000 in atti dal 22/04/2015

Visura telematica

Tributi speciali: Euro 0,90

Catasto terreni
Visura attuale per immobile
Situazione degli atti informatizzati al **04/10/2023**



Immobile di catasto terreni



Causali di aggiornamento ed annotazioni

Informazioni riportate negli atti del catasto al 04/10/2023

Dati identificativi: Comune di **LESINA (E549) (FG)**

Foglio **18** Particella **118**

Classamento:

Redditi: dominicale **Euro 0,88 Lire 1.696**

agrario **Euro 0,55 Lire 1.060**

Particella con qualità: **SEMINATIVO** di classe **3**

Superficie: **212 m²**

Ultimo atto di aggiornamento: Impianto meccanografico del 21/02/1976

> **Dati identificativi**

Comune di **LESINA (E549) (FG)**

Foglio **18** Particella **118**

Partita: **900**

Impianto meccanografico del 21/02/1976

> **Dati di classamento**

Redditi: dominicale **Euro 0,88 Lire 1.696**

agrario **Euro 0,55 Lire 1.060**

Particella con qualità: **SEMINATIVO** di classe **3**

Superficie: **212 m²**

Impianto meccanografico del 21/02/1976

> **Intestazione attuale dell'immobile - totale intestati: 1**

> **1. DI GENNARO F.LLI MICHELE E ANTONIO
SOCIETA' AGRICOLA A R.L
(CF 04134120718)**

sede in SAN NICANDRO GARGANICO (FG)

Diritto di: Proprieta' per 1/1 (deriva dall'atto 1)

1. Atto del 29/08/2020 Pubblico ufficiale TORELLI
MATTEO Sede SAN NICANDRO GARGANICO (FG)
Repertorio n. 42573 - COMPRAVENDITA Nota
presentata con Modello Unico n. 5255.1/2020 Reparto
PI di LUCERA in atti dal 23/09/2020



Direzione Provinciale di Foggia
Ufficio Provinciale - Territorio
Servizi Catastali

Data: **04/10/2023**
Ora: **12:37:05**
Numero Pratica: **T181325/2023**
Pag: **2 - Fine**

Tributi speciali: Euro 0,90

Catasto terreni
Visura attuale per immobile
Situazione degli atti informatizzati al **04/10/2023**



Immobile di catasto terreni



Causali di aggiornamento ed annotazioni

Informazioni riportate negli atti del catasto al **04/10/2023**

Dati identificativi: Comune di **LESINA (E549) (FG)**

Foglio **18** Particella **119**

Classamento:

Redditi: dominicale **Euro 29,38 Lire 56.888**

agrario **Euro 18,36 Lire 35.555**

Particella con qualità: **SEMINATIVO** di classe **3**

Superficie: **7.111 m²**

Ultimo atto di aggiornamento: ISTRUMENTO (ATTO PUBBLICO) del 21/01/1980 in atti dal 12/12/1985 (n. 264780)

> **Dati identificativi**

Comune di **LESINA (E549) (FG)**

Foglio **18** Particella **119**

Partita: **4366**

Impianto meccanografico del 21/02/1976

> **Dati di classamento**

Redditi: dominicale **Euro 29,38 Lire 56.888**

agrario **Euro 18,36 Lire 35.555**

Particella con qualità: **SEMINATIVO** di classe **3**

Superficie: **7.111 m²**

Impianto meccanografico del 21/02/1976

> **Altre variazioni**

ISTRUMENTO (ATTO PUBBLICO) del 21/01/1980 in
atti dal 12/12/1985 (n. 264780)

> **Intestazione attuale dell'immobile - totale intestati: 1**

> **1. DI GENNARO Michele
(CF DGNMHL39P21I054N)**

nato a SAN NICANDRO GARGANICO (FG) il
21/09/1939

Diritto di: Proprieta' per 1/1 Regime: bene
personale (deriva dall'atto 1)

1. Atto del 04/08/2015 Pubblico ufficiale LEMBO ANNA
MARIA Sede LUCERA (FG) Repertorio n. 1544 -
COMPRAVENDITA Nota presentata con Modello Unico
n. 4853.1/2015 Reparto PI di LUCERA in atti dal
10/08/2015

Visura telematica

Tributi speciali: Euro 0,90

Catasto terreni
Visura attuale per immobile
Situazione degli atti informatizzati al **04/10/2023**



Immobile di catasto terreni



Causali di aggiornamento ed annotazioni

Informazioni riportate negli atti del catasto al 04/10/2023

Dati identificativi: Comune di **LESINA (E549) (FG)**

Foglio **18** Particella **135**

Classamento:

Redditi: dominicale **Euro 81,19 Lire 157.200**

agrario **Euro 45,67 Lire 88.425**

Particella con qualità: **VIGNETO** di classe **2**

Superficie: **9.825 m²**

Ultimo atto di aggiornamento: Impianto meccanografico del 21/02/1976

> Dati identificativi

Comune di **LESINA (E549) (FG)**

Foglio **18** Particella **135**

Partita: **1365**

Impianto meccanografico del 21/02/1976

> Dati di classamento

Redditi: dominicale **Euro 81,19 Lire 157.200**

agrario **Euro 45,67 Lire 88.425**

Particella con qualità: **VIGNETO** di classe **2**

Superficie: **9.825 m²**

Impianto meccanografico del 21/02/1976

➤ **Intestazione attuale dell'immobile - totale intestati: 2**

➤ **1. PERTA Michelina (CF PRTMHL68E48I072U)**

nata a SAN PAOLO DI CIVITATE (FG) il 08/05/1968

Diritto di: Proprieta' per 1/12 (deriva dall'atto 1)

➤ **2. PERTA Vincenzo (CF PRTVCN67B11I072N)**

nato a SAN PAOLO DI CIVITATE (FG) il 11/02/1967

Diritto di: Proprieta' per 1/12 (deriva dall'atto 1)

Diritto di: Proprieta' per 10/12 Regime: bene personale (deriva dall'atto 2)

1. DENUNZIA (NEI PASSAGGI PER CAUSA DI MORTE) del 27/02/2006 - UR Sede SAN SEVERO (FG) Registrazione Volume 196 n. 114 registrato in data 06/02/2007 - DICHIAR.MODIF. SUCC.SARACINO A. Voltura n. 3862.1/2007 - Pratica n. FG0042238 in atti dal 16/02/2007

2. Atto del 21/06/2013 Pubblico ufficiale CASSANO LORENZO Sede SAN SEVERO (FG) Repertorio n. 160767 - COMPRAVENDITA Nota presentata con Modello Unico n. 4566.1/2013 Reparto PI di LUCERA in atti dal 10/07/2013

Visura telematica

Tributi speciali: Euro 0,90

Catasto terreni

Visura attuale per immobile

Situazione degli atti informatizzati al **04/10/2023**

**Immobile di catasto terreni****Causali di aggiornamento ed annotazioni****Informazioni riportate negli atti del catasto al 04/10/2023****Dati identificativi:** Comune di **LESINA (E549) (FG)**Foglio **18** Particella **136****Classamento:**Particella divisa in **2** porzioni

Totali particella:

Redditi: dominicale **Euro 11,73**agrario **Euro 6,30**Superficie: **2.020 m²****Il reddito dominicale è stato calcolato tenendo conto delle eventuali deduzioni indicate in tabella**

Porzione	AA	AB
Reddito dominicale	Euro 10,52	Euro 1,21
Reddito agrario	Euro 5,74	Euro 0,56
Deduzioni	-	-
Superficie m ²	1.852	168
Qualità	ULIVETO	SEMIN ARBOR
Classe	U	1

Ultimo atto di aggiornamento: TABELLA DI VARIAZIONE del 12/05/2014 Pratica n. FG0319545 in atti dal 09/12/2014 TRASMISSIONE DATI AGEA AI SENSI DEL DL 3.10.2006 N. 262 (n. 13551.1/2014)**Annotazioni:** Variazione colturale eseguita ai sensi del DI 3.10.2006 n. 262, convertito con modificazioni nella legge 24.11.2006 n. 286 e successive modificazioni (anno 2014) - Eseguita a seguito di dichiarazione resa il 12/05/2014 all'Organismo Pagatore AGEA con la domanda AGEA.ADU.2014.0463744 (Scheda validazione/fascicolo prot. n. AGEA.CAA359.2014.0002655) - Porzione AA: Classamento per parificazione con la qualità 1 - SEMINATIVO, Classe 02

Direzione Provinciale di Foggia
Ufficio Provinciale - Territorio
Servizi Catastali**> Dati identificativi**Comune di **LESINA (E549) (FG)**
Foglio **18** Particella **136**

Impianto meccanografico del 21/02/1976

> Dati di classamentoParticella divisa in **2** porzioni
Totali particella:
Redditi: dominicale **Euro 11,73**
 agrario **Euro 6,30**
Superficie: **2.020 m²****Il reddito dominicale è stato calcolato tenendo conto delle eventuali deduzioni indicate in tabella**

Porzione	AA	AB
Reddito dominicale	Euro 10,52	Euro 1,21
Reddito agrario	Euro 5,74	Euro 0,56
Deduzioni	-	-
Superficie m ²	1.852	168
Qualità	ULIVETO	SEMIN ARBOR
Classe	U	1

TABELLA DI VARIAZIONE del 12/05/2014 Pratica n. FG0319545 in atti dal 09/12/2014 TRASMISSIONE DATI AGEA AI SENSI DEL DL 3.10.2006 N. 262 (n. 13551.1/2014)

Annotazioni: Variazione culturale eseguita ai sensi del DI 3.10.2006 n. 262, convertito con modificazioni nella legge 24.11.2006 n. 286 e successive modificazioni (anno 2014) - Eseguita a seguito di dichiarazione resa il 12/05/2014 all'Organismo Pagatore AGEA con la domanda AGEA.ADU.2014.0463744 (Scheda validazione/fascicolo prot. n. AGEA.CAA359.2014.0002655) - Porzione AA: Classamento per parificazione con la qualità 1 - SEMINATIVO, Classe 02

➤ **Intestazione attuale dell'immobile - totale intestati: 2**

➤ **1. PERTA Michelina (CF PRTMHL68E48I072U)**

nata a SAN PAOLO DI CIVITATE (FG) il 08/05/1968

Diritto di: Proprieta' per 1/12 (deriva dall'atto 1)

➤ **2. PERTA Vincenzo (CF PRTVCN67B11I072N)**

nato a SAN PAOLO DI CIVITATE (FG) il 11/02/1967

Diritto di: Proprieta' per 1/12 (deriva dall'atto 1)

Diritto di: Proprieta' per 10/12 Regime: bene personale (deriva dall'atto 2)

1. DENUNZIA (NEI PASSAGGI PER CAUSA DI MORTE) del 27/02/2006 - UR Sede SAN SEVERO (FG) Registrazione Volume 196 n. 114 registrato in data 06/02/2007 - DICHIAR.MODIF. SUCC.SARACINO A. Voltura n. 3862.1/2007 - Pratica n. FG0042238 in atti dal 16/02/2007

2. Atto del 21/06/2013 Pubblico ufficiale CASSANO LORENZO Sede SAN SEVERO (FG) Repertorio n. 160767 - COMPRAVENDITA Nota presentata con Modello Unico n. 4566.1/2013 Reparto PI di LUCERA in atti dal 10/07/2013

Visura telematica

Tributi speciali: Euro 0,90

Catasto terreni
Visura attuale per immobile
Situazione degli atti informatizzati al **04/10/2023**



Immobile di catasto terreni



Causali di aggiornamento ed annotazioni

Informazioni riportate negli atti del catasto al 04/10/2023

Dati identificativi: Comune di **LESINA (E549) (FG)**

Foglio **18** Particella **200**

Classamento:

Particella con destinazione: **CORTE**

Superficie: **7.528 m²**

Ultimo atto di aggiornamento: VARIAZIONE D'UFFICIO del 02/02/2011 Pratica n. FG0028799 in atti dal 02/02/2011 ATTIVITA` A16-ALLINEAMENTO CARTOGRAFICO CENSUARIO-VARIAZIONE DI DESTINAZIONE (n. 539.1/2011)

Annotazioni: VRO/1967 - NOTA DI VARIAZIONE N. 15 DEL 14/11/1969

> **Dati identificativi**

Comune di **LESINA (E549) (FG)**

Foglio **18** Particella **200**

Accessori comuni ad enti rurali ed urbani - Partita speciale 2

Impianto meccanografico del 21/02/1976

> **Dati di classamento**

Particella con destinazione: **CORTE**

Superficie: **7.528 m²**

VARIAZIONE D'UFFICIO del 02/02/2011 Pratica n. FG0028799 in atti dal 02/02/2011 ATTIVITA` A16-ALLINEAMENTO CARTOGRAFICO CENSUARIO-VARIAZIONE DI DESTINAZIONE (n. 539.1/2011)

Annotazioni: VRO/1967 - NOTA DI VARIAZIONE N. 15 DEL 14/11/1969

Visura telematica

Tributi speciali: Euro 0,90

Catasto terreni
Visura attuale per immobile
Situazione degli atti informatizzati al **04/10/2023**



Immobile di catasto terreni



Causali di aggiornamento ed annotazioni

Informazioni riportate negli atti del catasto al 04/10/2023

Dati identificativi: Comune di **LESINA (E549) (FG)**

Foglio **18** Particella **207**

Classamento:

Redditi: dominicale **Euro 27,32**

agrario **Euro 17,08**

Particella con qualità: **SEMINATIVO** di classe **3**

Superficie: **6.613 m²**

Ultimo atto di aggiornamento: VERIFICA STRAORDINARIA del 03/05/2004 Pratica n. FG0108017 in atti dal 03/05/2004 VRS 36/04 DEL 16/04/2004 (n. 93030.3/2004)

> **Dati identificativi**

Comune di **LESINA (E549) (FG)**

Foglio **18** Particella **207**

Impianto meccanografico del 21/02/1976

> **Dati di classamento**

Redditi: dominicale **Euro 27,32**

agrario **Euro 17,08**

Particella con qualità: **SEMINATIVO** di classe **3**

Superficie: **6.613 m²**

VERIFICA STRAORDINARIA del 03/05/2004 Pratica n. FG0108017 in atti dal 03/05/2004 VRS 36/04 DEL 16/04/2004 (n. 93030.3/2004)

> **Intestazione attuale dell'immobile - totale intestati: 1**

> **1. DI GENNARO F.LLI MICHELE E ANTONIO SOCIETA' AGRICOLA A R.L (CF 04134120718)**

sede in SAN NICANDRO GARGANICO (FG)

Diritto di: Proprieta' per 1/1 (deriva dall'atto 1)

1. Atto del 30/03/2017 Pubblico ufficiale TORELLI MATTEO Sede SAN NICANDRO GARGANICO (FG) Repertorio n. 41716 - CONFERIMENTO IN SOCIETA' Nota presentata con Modello Unico n. 2438.1/2017 Reparto PI di LUCERA in atti dal 18/04/2017



Direzione Provinciale di Foggia
Ufficio Provinciale - Territorio
Servizi Catastali

Data: **04/10/2023**
Ora: **12:39:02**
Numero Pratica: **T182675/2023**
Pag: **2 - Fine**

Tributi speciali: Euro 0,90

Catasto terreni
Visura attuale per immobile
Situazione degli atti informatizzati al 04/10/2023



Immobile di catasto terreni



Causali di aggiornamento ed annotazioni

Informazioni riportate negli atti del catasto al 04/10/2023

Dati identificativi: Comune di LESINA (E549) (FG)

Foglio 18 Particella 209

Classamento:

Particella divisa in 2 porzioni

Totali particella:

Redditi: dominicale Euro 32,44

agrario Euro 17,14

Superficie: 5.450 m²

Il reddito dominicale è stato calcolato tenendo conto delle eventuali deduzioni indicate in tabella

Porzione	AA	AB
Reddito dominicale	Euro 6,89	Euro 25,55
Reddito agrario	Euro 3,20	Euro 13,94
Deduzioni	-	-
Superficie m ²	953	4.497
Qualità	SEMIN ARBOR	ULIVETO
Classe	1	U

Ultimo atto di aggiornamento: TABELLA DI VARIAZIONE del 28/05/2016 Pratica n. FG0244667 in atti dal 16/12/2016 TRASMISSIONE DATI AGEA AI SENSI DEL DL 3.10.2006 N. 262 (n. 9937.1/2016)

Annotazioni: Variazione colturale eseguita ai sensi del DI 3.10.2006 n. 262, convertito con modificazioni nella legge 24.11.2006 n. 286 e successive modificazioni (anno 2016) - Eseguita a seguito di dichiarazione resa il 28/05/2016 all'Organismo Pagatore AGEA con la domanda AGEA.ADU.2016.0781874 (Scheda validazione/fascicolo prot. n. AGEA.CAA2297.2016.0003380) - Porzione AB: Classamento per parificazione con la qualità 1 - SEMINATIVO, Classe 02

> **Dati identificativi**

Comune di **LESINA (E549) (FG)**
Foglio **18** Particella **209**

Impianto meccanografico del 21/02/1976
Annotazione di immobile: COMPRENDE LA P.LLA
210.

> **Dati di classamento**

Particella divisa in **2** porzioni
Totali particella:
Redditi: dominicale **Euro 32,44**
agrario **Euro 17,14**
Superficie: **5.450 m²**

Il reddito dominicale è stato calcolato tenendo conto delle eventuali deduzioni indicate in tabella

Porzione	AA	AB
Reddito dominicale	Euro 6,89	Euro 25,55
Reddito agrario	Euro 3,20	Euro 13,94
Deduzioni	-	-
Superficie m ²	953	4.497
Qualità	SEMIN ARBOR	ULIVETO
Classe	1	U

TABELLA DI VARIAZIONE del 28/05/2016 Pratica n. FG0244667 in atti dal 16/12/2016 TRASMISSIONE DATI AGEA AI SENSI DEL DL 3.10.2006 N. 262 (n. 9937.1/2016)

Annotazioni: Variazione colturale eseguita ai sensi del DI 3.10.2006 n. 262, convertito con modificazioni nella legge 24.11.2006 n. 286 e successive modificazioni (anno 2016) - Eseguita a seguito di dichiarazione resa il 28/05/2016 all'Organismo Pagatore AGEA con la domanda AGEA.ADU.2016.0781874 (Scheda validazione/fascicolo prot. n. AGEA.CAA2297.2016.0003380) - Porzione AB: Classamento per parificazione con la qualità 1 - SEMINATIVO, Classe 02

> **Intestazione attuale dell'immobile - totale intestati: 1**

> **1. DI GENNARO F.LLI MICHELE E ANTONIO SOCIETA' AGRICOLA A R.L (CF 04134120718)**
sede in SAN NICANDRO GARGANICO (FG)
Diritto di: Proprietà per 1/1 (deriva dall'atto 1)

1. Atto del 30/03/2017 Pubblico ufficiale TORELLI MATTEO Sede SAN NICANDRO GARGANICO (FG) Repertorio n. 41716 - CONFERIMENTO IN SOCIETA' Nota presentata con Modello Unico n. 2438.1/2017 Reparto PI di LUCERA in atti dal 18/04/2017

Visura telematica

Tributi speciali: Euro 0,90

Catasto terreni

Visura attuale per immobile

Situazione degli atti informatizzati al **04/10/2023**

**Immobile di catasto terreni****Causali di aggiornamento ed annotazioni****Informazioni riportate negli atti del catasto al 04/10/2023****Dati identificativi:** Comune di **LESINA (E549) (FG)**Foglio **18** Particella **212****Classamento:**Particella divisa in **2** porzioni

Totali particella:

Redditi: dominicale **Euro 52,64**agrario **Euro 30,22**Superficie: **10.523** m²**Il reddito dominicale è stato calcolato tenendo conto delle eventuali deduzioni indicate in tabella**

Porzione	AA	AB
Reddito dominicale	Euro 19,05	Euro 33,59
Reddito agrario	Euro 11,90	Euro 18,32
Deduzioni	-	-
Superficie m ²	4.610	5.913
Qualità	SEMINATIVO	ULIVETO
Classe	3	U

Ultimo atto di aggiornamento: TABELLA DI VARIAZIONE del 09/05/2020 Pratica n. FG0140582 in atti dal 23/11/2020 TRASMISSIONE DATI AGEA AI SENSI DEL DL 3.10.2006 N. 262 (n. 20912.1/2020)**Annotazioni:** Variazione colturale eseguita ai sensi del DI 3.10.2006 n. 262, convertito con modificazioni nella legge 24.11.2006 n. 286 e successive modificazioni (anno 2020) - Eseguita a seguito di dichiarazione resa il 09/05/2020 all'Organismo Pagatore AGEA con la domanda AGEA.ADU.2020.0085156 (Scheda validazione/fascicolo prot. n. AGEA.CAA6466.2020.0001053) - Porzione AB: Classamento per parificazione con la qualità 1 - SEMINATIVO, Classe 02

> Dati identificativiComune di **LESINA (E549) (FG)**
Foglio **18** Particella **212**Impianto meccanografico del 21/02/1976
Annotazione di immobile: COMPRENDE LE P.LLE
211 E 213 DI F. 18**> Dati di classamento**Particella divisa in **2** porzioni
Totali particella:
Redditi: dominicale **Euro 52,64**
agrario **Euro 30,22**Superficie: **10.523** m²**Il reddito dominicale è stato calcolato tenendo conto delle eventuali deduzioni indicate in tabella**

Porzione	AA	AB
Reddito dominicale	Euro 19,05	Euro 33,59
Reddito agrario	Euro 11,90	Euro 18,32
Deduzioni	-	-
Superficie m ²	4.610	5.913
Qualità	SEMINATIVO	ULIVETO
Classe	3	U

TABELLA DI VARIAZIONE del 09/05/2020 Pratica n. FG0140582 in atti dal 23/11/2020 TRASMISSIONE DATI AGEA AI SENSI DEL DL 3.10.2006 N. 262 (n. 20912.1/2020)

Annotazioni: Variazione culturale eseguita ai sensi del DI 3.10.2006 n. 262, convertito con modificazioni nella legge 24.11.2006 n. 286 e successive modificazioni (anno 2020) - Eseguita a seguito di dichiarazione resa il 09/05/2020 all'Organismo Pagatore AGEA con la domanda AGEA.ADU.2020.0085156 (Scheda validazione/fascicolo prot. n. AGEA.CAA6466.2020.0001053) - Porzione AB: Classamento per parificazione con la qualità 1 - SEMINATIVO, Classe 02**> Intestazione attuale dell'immobile - totale intestati: 1****> 1. PERTA Michelina**
(CF PRTMHL68E48I072U)
nata a SAN PAOLO DI CIVITATE (FG) il 08/05/1968
Diritto di: Proprieta' per 1/1 Regime: bene personale (deriva dall'atto 1)

1. Atto del 07/08/2000 Pubblico ufficiale DE CANDIA PASQUALE Sede CARPINO (FG) Repertorio n. 15723 - COMPRAVENDITA Trascrizione n. 7377.1/2000 Reparto PI di LUCERA - Pratica n. 80663 in atti dal 25/09/2000

Visura telematica

Tributi speciali: Euro 0,90

Catasto terreni
Visura attuale per immobile
Situazione degli atti informatizzati al **04/10/2023**



Immobile di catasto terreni



Causali di aggiornamento ed annotazioni

Informazioni riportate negli atti del catasto al 04/10/2023

Dati identificativi: Comune di **LESINA (E549) (FG)**

Foglio **18** Particella **215**

Classamento:

Redditi: dominicale **Euro 14,84**

agrario **Euro 8,09**

Particella con qualità: **ULIVETO** di classe **U**

Superficie: **2.612 m²**

Ultimo atto di aggiornamento: TABELLA DI VARIAZIONE del 11/06/2021 Pratica n. FG0152961 in atti dal 14/12/2021 TRASMISSIONE DATI AGEA AI SENSI DEL DL 3.10.2006 N. 262 (n. 152961.1/2021)

Annotazioni: - classamento per parificazione con la qualità 1 - SEMINATIVO, classe 02 - Variazione colturale eseguita ai sensi del DI 3.10.2006 n. 262, convertito con modificazioni nella legge 24.11.2006 n. 286 e successive modificazioni (anno 2021) - Eseguita a seguito di dichiarazione resa il 11/06/2021 all'Organismo Pagatore AGEA con la domanda AGEA.ADU.2021.0358729 (Scheda validazione/fascicolo prot. n. AGEA.CAA2297.2021.0002338)

> **Dati identificativi**

Comune di **LESINA (E549) (FG)**

Foglio **18** Particella **215**

Impianto meccanografico del 21/02/1976

> **Dati di classamento**

Redditi: dominicale **Euro 14,84**

agrario **Euro 8,09**

Particella con qualità: **ULIVETO** di classe **U**

Superficie: **2.612 m²**

TABELLA DI VARIAZIONE del 11/06/2021 Pratica n. FG0152961 in atti dal 14/12/2021 TRASMISSIONE DATI AGEA AI SENSI DEL DL 3.10.2006 N. 262 (n. 152961.1/2021)

Annotazioni: - classamento per parificazione con la qualità 1 - SEMINATIVO, classe 02 - Variazione colturale eseguita ai sensi del DI 3.10.2006 n. 262, convertito con modificazioni nella legge 24.11.2006 n. 286 e successive modificazioni (anno 2021) - Eseguita a seguito di dichiarazione resa il 11/06/2021 all'Organismo Pagatore AGEA con la domanda AGEA.ADU.2021.0358729 (Scheda validazione/fascicolo prot. n. AGEA.CAA2297.2021.0002338)

> **Intestazione attuale dell'immobile - totale intestati: 1**

> **1. SARAGNESE Renato Nicola
(CF SRGRN71B221158P)**

nato a SAN SEVERO (FG) il 22/02/1971
Diritto di: Proprieta' per 1/1 (deriva dall'atto 1)

1. Atto del 09/05/2005 Pubblico ufficiale RENATO DI
BIASE Sede TORREMAGGIORE (FG) Repertorio n.
43656 - DONAZIONE ACCETTATA Trascrizione n.
3088.1/2005 Reparto PI di LUCERA in atti dal
25/05/2005

Visura telematica

Tributi speciali: Euro 0,90

Catasto terreni
Visura attuale per immobile
Situazione degli atti informatizzati al **04/10/2023**

**Immobile di catasto terreni****Causali di aggiornamento ed annotazioni****Informazioni riportate negli atti del catasto al 04/10/2023****Dati identificativi:** Comune di **LESINA (E549) (FG)**Foglio **18** Particella **225****Classamento:**Particella divisa in **3** porzioni

Totali particella:

Redditi: dominicale **Euro 38,96**agrario **Euro 21,66**Superficie: **6.340 m²****Il reddito dominicale è stato calcolato tenendo conto delle eventuali deduzioni indicate in tabella**

Porzione	AA	AB	AC
Reddito dominicale	Euro 2,50	Euro 24,06	Euro 12,40
Reddito agrario	Euro 1,56	Euro 13,12	Euro 6,98
Deduzioni	-	-	-
Superficie m ²	604	4.235	1.501
Qualità	SEMINATIVO	ULIVETO	VIGNETO
Classe	3	U	2

Ultimo atto di aggiornamento: TABELLA DI VARIAZIONE del 08/12/2012 Pratica n. FG0307964 in atti dal 08/12/2012 TRASMISSIONE DATI AGEA AI SENSI DEL DL 3.10.2006 N.262 (n. 9720.1/2012)**Annotazioni:** VARIAZIONE CULTURALE ESEGUITA AI SENSI DEL DL 3.10.2006 N. 262, CONVERTITO CON MODIFICAZIONI NELLA LEGGE 24.11.2006 N. 286 E SUCCESSIVE MODIFICAZIONI (ANNO 2012)
PORZIONE AB: CLASSAMENTO PER PARIFICAZIONE CON LA QUALITA` 1 - SEMINATIVO , CLASSE 02

> Dati identificativi

Comune di **LESINA (E549) (FG)**
Foglio **18** Particella **225**

Unità immobiliari corrispondenti al catasto fabbricati

Comune di **LESINA (E549) (FG)**
Foglio **18** Particella **333**

Impianto meccanografico del 21/02/1976

Annotazione di immobile: PARTICELLA INTERESSATA DA IMMOBILE URBANO NON ANCORA REGOLARIZZATO AI SENSI DEL DL 78/2010 - AL MOMENTO DELLA PRESENTAZIONE DEL TM DOVRA' ASSUMERE L'IDENTIFICATIVO GIA' UTILIZZATO AL CEU

> Dati di classamento

Particella divisa in **3** porzioni

Totali particella:

Redditi: dominicale **Euro 38,96**
agrario **Euro 21,66**

Superficie: **6.340 m²**

Il reddito dominicale è stato calcolato tenendo conto delle eventuali deduzioni indicate in tabella

Porzione	AA	AB	AC
Reddito dominicale	Euro 2,50	Euro 24,06	Euro 12,40
Reddito agrario	Euro 1,56	Euro 13,12	Euro 6,98
Deduzioni	-	-	-
Superficie m ²	604	4.235	1.501
Qualità	SEMINATIVO	ULIVETO	VIGNETO
Classe	3	U	2

TABELLA DI VARIAZIONE del 08/12/2012 Pratica n. FG0307964 in atti dal 08/12/2012 TRASMISSIONE DATI AGEA AI SENSI DEL DL 3.10.2006 N.262 (n. 9720.1/2012)

Annotazioni: VARIAZIONE COLTURALE ESEGUITA AI SENSI DEL DL 3.10.2006 N. 262, CONVERTITO CON MODIFICAZIONI NELLA LEGGE 24.11.2006 N. 286 E SUCCESSIVE MODIFICAZIONI (ANNO 2012) PORZIONE AB: CLASSAMENTO PER PARIFICAZIONE CON LA QUALITA' 1 - SEMINATIVO , CLASSE 02

> Intestazione attuale dell'immobile - totale intestati: 1

> 1. CANISTRO Angelo (CF CNSNGL32S09I054E)

nato a SAN NICANDRO GARGANICO (FG) il
09/11/1932

Diritto di: Proprietà per 1/1 (deriva dall'atto 1)

1. Atto del 22/09/2006 Pubblico ufficiale TORELLI Sede SAN NICANDRO GARGANICO (FG) Repertorio n. 37287 - UR Sede SAN SEVERO (FG) Registrazione n. 1631 registrato in data 05/10/2006 - CANCELLAZIONE DI RISERVATO DOMINIO Voltura n. 7162.1/2008 - Pratica n. FG0118728 in atti dal 11/04/2008



Direzione Provinciale di Foggia
Ufficio Provinciale - Territorio
Servizi Catastali

Data: **04/10/2023**
Ora: **12:40:35**
Numero Pratica: **T183735/2023**
Pag: **3 - Fine**

Tributi speciali: Euro 0,90

Catasto terreni
Visura attuale per immobile
Situazione degli atti informatizzati al **04/10/2023**



Immobile di catasto terreni



Causali di aggiornamento ed annotazioni

Informazioni riportate negli atti del catasto al 04/10/2023

Dati identificativi: Comune di **LESINA (E549) (FG)**

Foglio **18** Particella **245**

Classamento:

Redditi: dominicale **Euro 1,19 Lire 2.304**

agrario **Euro 0,67 Lire 1.296**

Particella con qualità: **VIGNETO** di classe **2**

Superficie: **144 m²**

Ultimo atto di aggiornamento: FRAZIONAMENTO del 21/12/1983 in atti dal 20/05/1996 (n. 43.1/1983)

> **Dati identificativi**

Comune di **LESINA (E549) (FG)**

Foglio **18** Particella **245**

Partita: **5632**

FRAZIONAMENTO del 21/12/1983 in atti dal
20/05/1996 (n. 43.1/1983)

> **Dati di classamento**

Redditi: dominicale **Euro 1,19 Lire 2.304**

agrario **Euro 0,67 Lire 1.296**

Particella con qualità: **VIGNETO** di classe **2**

Superficie: **144 m²**

FRAZIONAMENTO del 21/12/1983 in atti dal
20/05/1996 (n. 43.1/1983)

> **Intestazione attuale dell'immobile - totale intestati: 1**

> **1. DIREZIONE GENERALE DEL DEMANIO-
MINISTERO FINANZE
(CF 80193210582)**

sede in ROMA (RM)

Diritto di: Proprieta' per 1000/1000 (deriva dall'atto
1)

1. Atto amministrativo DECRETO (DISPOSIZIONI
DELLE AUTORITA') del 12/05/1984 Pubblico ufficiale
PREFETTURA Sede FOGGIA (FG) Repertorio n. 164
Sede FOGGIA (FG) Registrazione n. 380 registrato in
data 14/05/1984 - n. 4090.1/1984 in atti dal 20/05/1996



Direzione Provinciale di Foggia
Ufficio Provinciale - Territorio
Servizi Catastali

Data: **04/10/2023**
Ora: **12:40:59**
Numero Pratica: **T183967/2023**
Pag: **2 - Fine**

Tributi speciali: Euro 0,90

Catasto terreni
Visura attuale per immobile
Situazione degli atti informatizzati al 04/10/2023



Immobile di catasto terreni



Causali di aggiornamento ed annotazioni

Informazioni riportate negli atti del catasto al 04/10/2023

Dati identificativi: Comune di LESINA (E549) (FG)

Foglio 18 Particella 276

Classamento:

Particella divisa in 2 porzioni

Totali particella:

Redditi: dominicale Euro 22,20

agrario Euro 12,17

Superficie: 3.950 m²

Il reddito dominicale è stato calcolato tenendo conto delle eventuali deduzioni indicate in tabella

Porzione	AA	AB
Reddito dominicale	Euro 0,63	Euro 21,57
Reddito agrario	Euro 0,40	Euro 11,77
Deduzioni	-	-
Superficie m ²	153	3.797
Qualità	SEMINATIVO	ULIVETO
Classe	3	U

Ultimo atto di aggiornamento: TABELLA DI VARIAZIONE del 06/07/2020 Pratica n. FG0140585 in atti dal 23/11/2020 TRASMISSIONE DATI AGEA AI SENSI DEL DL 3.10.2006 N. 262 (n. 20915.1/2020)

Annotazioni: Variazione colturale eseguita ai sensi del DI 3.10.2006 n. 262, convertito con modificazioni nella legge 24.11.2006 n. 286 e successive modificazioni (anno 2020) - Eseguita a seguito di dichiarazione resa il 06/07/2020 all'Organismo Pagatore AGEA con la domanda AGEA.ADU.2020.1026695 (Scheda validazione/fascicolo prot. n. AGEA.CAA6372.2020.0003372) - Porzione AB: Classamento per parificazione con la qualità 1 - SEMINATIVO, Classe 02

> Dati identificativi

Comune di **LESINA (E549) (FG)**
Foglio **18** Particella **276**

VARIAZIONE D'UFFICIO del 17/01/1991 in atti dal
30/01/1992 (n. 5.6/1992)

Annotazione di immobile: ULIVETO PARIFICATO

> Dati di classamento

Particella divisa in **2** porzioni

Totali particella:

Redditi: dominicale **Euro 22,20**

agrario **Euro 12,17**

Superficie: **3.950 m²**

Il reddito dominicale è stato calcolato tenendo conto delle eventuali deduzioni indicate in tabella

Porzione	AA	AB
Reddito dominicale	Euro 0,63	Euro 21,57
Reddito agrario	Euro 0,40	Euro 11,77
Deduzioni	-	-
Superficie m ²	153	3.797
Qualità	SEMINATIVO	ULIVETO
Classe	3	U

TABELLA DI VARIAZIONE del 06/07/2020 Pratica n. FG0140585 in atti dal 23/11/2020 TRASMISSIONE DATI AGEA AI SENSI DEL DL 3.10.2006 N. 262 (n. 20915.1/2020)

Annotazioni: Variazione culturale eseguita ai sensi del DI 3.10.2006 n. 262, convertito con modificazioni nella legge 24.11.2006 n. 286 e successive modificazioni (anno 2020) - Eseguita a seguito di dichiarazione resa il 06/07/2020 all'Organismo Pagatore AGEA con la domanda AGEA.ADU.2020.1026695 (Scheda validazione/fascicolo prot. n. AGEA.CAA6372.2020.0003372) - Porzione AB: Classamento per parificazione con la qualità 1 - SEMINATIVO, Classe 02

> Intestazione attuale dell'immobile - totale intestati: 1

> 1. VILLANI **Ciro Francesco** (CF VLLCFR80P23E716V)

nato a LUCERA (FG) il 23/09/1980

Diritto di: Proprietà per 1/1 (deriva dall'atto 1)

1. TESTAMENTO PUBBLICO del 09/03/2013 Pubblico ufficiale NOT LA MONACA EMMA Sede SAN SEVERO (FG) Repertorio n. 67005 - UU Sede SAN SEVERO (FG) Registrazione Volume 9990 n. 1534 registrato in data 22/11/2013 - DIC SUCCES. IN MORTE DI VILLANI CAROLINA Voltura n. 6785.1/2015 - Pratica n. FG0094000 in atti dal 22/04/2015

Visura telematica

Tributi speciali: Euro 0,90

Catasto terreni
Visura attuale per immobile
Situazione degli atti informatizzati al **04/10/2023**



Immobile di catasto terreni



Causali di aggiornamento ed annotazioni

Informazioni riportate negli atti del catasto al 04/10/2023

Dati identificativi: Comune di **LESINA (E549) (FG)**

Foglio **18** Particella **277**

Classamento:

Redditi: dominicale **Euro 8,52**

agrario **Euro 4,65**

Particella con qualità: **ULIVETO** di classe **U**

Superficie: **1.500 m²**

Ultimo atto di aggiornamento: TABELLA DI VARIAZIONE del 15/05/2013 Pratica n. FG0320631 in atti dal 10/12/2013 TRASMISSIONE DATI AGEA AI SENSI DEL DL 3.10.2006 N.262 (n. 14436.1/2013)

Annotazioni: VARIAZIONE CULTURALE ESEGUITA AI SENSI DEL DL 3.10.2006 N. 262, CONVERTITO CON MODIFICAZIONI NELLA LEGGE 24.11.2006 N. 286 E SUCCESSIVE MODIFICAZIONI (ANNO 2013)

> **Dati identificativi**

Comune di **LESINA (E549) (FG)**

Foglio **18** Particella **277**

VARIAZIONE D'UFFICIO del 17/01/1991 in atti dal 30/01/1992 (n. 5.6/1992)

> **Dati di classamento**

Redditi: dominicale **Euro 8,52**

agrario **Euro 4,65**

Particella con qualità: **ULIVETO** di classe **U**

Superficie: **1.500 m²**

TABELLA DI VARIAZIONE del 15/05/2013 Pratica n. FG0320631 in atti dal 10/12/2013 TRASMISSIONE DATI AGEA AI SENSI DEL DL 3.10.2006 N.262 (n. 14436.1/2013)

Annotazioni: VARIAZIONE CULTURALE ESEGUITA AI SENSI DEL DL 3.10.2006 N. 262, CONVERTITO CON MODIFICAZIONI NELLA LEGGE 24.11.2006 N. 286 E SUCCESSIVE MODIFICAZIONI (ANNO 2013)

> **Intestazione attuale dell'immobile - totale intestati: 1**

> **1. VILLANI Ciro Francesco
(CF VLLCFR80P23E716V)**

nato a LUCERA (FG) il 23/09/1980

Diritto di: Proprieta' per 1/1 (deriva dall'atto 1)

1. TESTAMENTO PUBBLICO del 09/03/2013 Pubblico ufficiale NOT LA MONACA EMMA Sede SAN SEVERO (FG) Repertorio n. 67005 - UU Sede SAN SEVERO (FG) Registrazione Volume 9990 n. 1534 registrato in data 22/11/2013 - DIC SUCCES. IN MORTE DI VILLANI CAROLINA Voltura n. 6785.1/2015 - Pratica n. FG0094000 in atti dal 22/04/2015

Visura telematica

Tributi speciali: Euro 0,90

Catasto terreni
Visura attuale per immobile
Situazione degli atti informatizzati al **04/10/2023**



Immobile di catasto terreni



Causali di aggiornamento ed annotazioni

Informazioni riportate negli atti del catasto al 04/10/2023

Dati identificativi: Comune di **LESINA (E549) (FG)**

Foglio **18** Particella **282**

Classamento:

Particella con destinazione: **RELIT STRAD**

Superficie: **62 m²**

Ultimo atto di aggiornamento: VARIAZIONE GEOMETRICA del 20/12/1995 in atti dal 20/12/1995 (n. 2483.1/1995)

Annotazioni: STRALCIO DALLE STRADE

> **Dati identificativi**

Comune di **LESINA (E549) (FG)**

Foglio **18** Particella **282**

Partita: **147**

VARIAZIONE GEOMETRICA del 20/12/1995 in atti dal 20/12/1995 (n. 2483.1/1995)

Annotazioni: STRALCIO DALLE STRADE

> **Dati di classamento**

Particella con destinazione: **RELIT STRAD**

Superficie: **62 m²**

VARIAZIONE GEOMETRICA del 20/12/1995 in atti dal 20/12/1995 (n. 2483.1/1995)

Annotazioni: STRALCIO DALLE STRADE

> **Intestazione attuale dell'immobile - totale intestati: 1**

> **1. COMUNE DI LESINA**

Diritto di: Proprieta' per 1000/1000 (deriva dall'atto 1)

1. VARIAZIONE GEOMETRICA del 20/12/1995 in atti dal 20/12/1995 (n. 2483.1/1995)

Visura telematica

Tributi speciali: Euro 0,90

Catasto terreni
Visura attuale per immobile
Situazione degli atti informatizzati al **04/10/2023**



Immobile di catasto terreni



Causali di aggiornamento ed annotazioni

Informazioni riportate negli atti del catasto al 04/10/2023

Dati identificativi: Comune di **LESINA (E549) (FG)**

Foglio **18** Particella **293**

Classamento:

Redditi: dominicale **Euro 78,83 Lire 152.640**

agrario **Euro 49,27 Lire 95.400**

Particella con qualità: **SEMINATIVO** di classe **3**

Superficie: **19.080 m²**

Ultimo atto di aggiornamento: FRAZIONAMENTO del 07/07/1999 in atti dal 07/07/1999 (n. 1253.1/1999)

> **Dati identificativi**

Comune di **LESINA (E549) (FG)**

Foglio **18** Particella **293**

Partita: **900**

FRAZIONAMENTO del 07/07/1999 in atti dal
07/07/1999 (n. 1253.1/1999)

> **Dati di classamento**

Redditi: dominicale **Euro 78,83 Lire 152.640**

agrario **Euro 49,27 Lire 95.400**

Particella con qualità: **SEMINATIVO** di classe **3**

Superficie: **19.080 m²**

FRAZIONAMENTO del 07/07/1999 in atti dal
07/07/1999 (n. 1253.1/1999)

> **Intestazione attuale dell'immobile - totale intestati: 1**

> **1. ENTE PER LO SVILUPPO DELLA
IRRIGAZIONE E LA TRASFORMAZIONE
FONDIARIA IN PUGLIA E LUCANIA**

Diritto di: Proprieta' per 1000/1000 (deriva dall'atto
1)

1. FRAZIONAMENTO del 07/07/1999 in atti dal
07/07/1999 (n. 1253.1/1999)



Direzione Provinciale di Foggia
Ufficio Provinciale - Territorio
Servizi Catastali

Data: **04/10/2023**
Ora: **12:42:22**
Numero Pratica: **T184976/2023**
Pag: **2 - Fine**

Tributi speciali: Euro 0,90

Catasto terreni
Visura attuale per immobile
Situazione degli atti informatizzati al **04/10/2023**



Immobile di catasto terreni



Causali di aggiornamento ed annotazioni

Informazioni riportate negli atti del catasto al 04/10/2023

Dati identificativi: Comune di **LESINA (E549) (FG)**

Foglio **18** Particella **294**

Classamento:

Redditi: dominicale **Euro 84,86**

agrario **Euro 47,74**

Particella con qualità: **SEMIN IRRIG** di classe **U**

Superficie: **10.270 m²**

Ultimo atto di aggiornamento: TABELLA DI VARIAZIONE del 15/12/2011 Pratica n. FG0369510 in atti dal 15/12/2011 TRASMISSIONE DATI AGEA AI SENSI DEL DL 3.10.2006 N.262 (n. 26227.1/2011)

Annotazioni: VARIAZIONE CULTURALE ESEGUITA AI SENSI DEL DL 3.10.2006 N. 262, CONVERTITO CON MODIFICAZIONI NELLA LEGGE 24.11.2006 N. 286 E SUCCESSIVE MODIFICAZIONI (ANNO 2011) - CLASSAMENTO PER PARIFICAZIONE CON LA QUALITA` 29 - VIGNETO , CLASSE 02

> **Dati identificativi**

Comune di **LESINA (E549) (FG)**

Foglio **18** Particella **294**

FRAZIONAMENTO del 07/07/1999 in atti dal 07/07/1999 (n. 1253.1/1999)

> **Dati di classamento**

Redditi: dominicale **Euro 84,86**

agrario **Euro 47,74**

Particella con qualità: **SEMIN IRRIG** di classe **U**

Superficie: **10.270 m²**

TABELLA DI VARIAZIONE del 15/12/2011 Pratica n. FG0369510 in atti dal 15/12/2011 TRASMISSIONE DATI AGEA AI SENSI DEL DL 3.10.2006 N.262 (n. 26227.1/2011)

Annotazioni: VARIAZIONE CULTURALE ESEGUITA AI SENSI DEL DL 3.10.2006 N. 262, CONVERTITO CON MODIFICAZIONI NELLA LEGGE 24.11.2006 N. 286 E SUCCESSIVE MODIFICAZIONI (ANNO 2011) - CLASSAMENTO PER PARIFICAZIONE CON LA QUALITA` 29 - VIGNETO , CLASSE 02

> **Intestazione attuale dell'immobile - totale intestati: 2**

➤ **1. PERTA Michelina (CF PRTMHL68E48I072U)**

nata a SAN PAOLO DI CIVITATE (FG) il 08/05/1968

Diritto di: Proprieta' per 1/12 (deriva dall'atto 1)

➤ **2. PERTA Vincenzo (CF PRTVCN67B11I072N)**

nato a SAN PAOLO DI CIVITATE (FG) il 11/02/1967

Diritto di: Proprieta' per 1/12 (deriva dall'atto 1)

Diritto di: Proprieta' per 10/12 Regime: bene personale (deriva dall'atto 2)

1. DENUNZIA (NEI PASSAGGI PER CAUSA DI MORTE) del 27/02/2006 - UR Sede SAN SEVERO (FG) Registrazione Volume 196 n. 114 registrato in data 06/02/2007 - DICHIAR.MODIF. SUCC.SARACINO A. Voltura n. 3862.1/2007 - Pratica n. FG0042238 in atti dal 16/02/2007

2. Atto del 21/06/2013 Pubblico ufficiale CASSANO LORENZO Sede SAN SEVERO (FG) Repertorio n. 160767 - COMPRAVENDITA Nota presentata con Modello Unico n. 4566.1/2013 Reparto PI di LUCERA in atti dal 10/07/2013

Visura telematica

Tributi speciali: Euro 0,90

Catasto terreni
Visura attuale per immobile
Situazione degli atti informatizzati al **04/10/2023**



Immobile di catasto terreni



Causali di aggiornamento ed annotazioni

Informazioni riportate negli atti del catasto al 04/10/2023

Dati identificativi: Comune di **LESINA (E549) (FG)**

Foglio **18** Particella **295**

Classamento:

Redditi: dominicale **Euro 45,61 Lire 88.304**

agrario **Euro 28,50 Lire 55.190**

Particella con qualità: **SEMINATIVO** di classe **3**

Superficie: **11.038 m²**

Ultimo atto di aggiornamento: FRAZIONAMENTO del 07/07/1999 in atti dal 07/07/1999 (n. 1253.2/1999)

> **Dati identificativi**

Comune di **LESINA (E549) (FG)**

Foglio **18** Particella **295**

Partita: **900**

FRAZIONAMENTO del 07/07/1999 in atti dal
07/07/1999 (n. 1253.2/1999)

> **Dati di classamento**

Redditi: dominicale **Euro 45,61 Lire 88.304**

agrario **Euro 28,50 Lire 55.190**

Particella con qualità: **SEMINATIVO** di classe **3**

Superficie: **11.038 m²**

FRAZIONAMENTO del 07/07/1999 in atti dal
07/07/1999 (n. 1253.2/1999)

> **Intestazione attuale dell'immobile - totale intestati: 1**

> **1. DI GENNARO F.LLI MICHELE E ANTONIO
SOCIETA' AGRICOLA A R.L
(CF 04134120718)**

sede in SAN NICANDRO GARGANICO (FG)

Diritto di: Proprieta' per 1/1 (deriva dall'atto 1)

1. Atto del 29/08/2020 Pubblico ufficiale TORELLI
MATTEO Sede SAN NICANDRO GARGANICO (FG)
Repertorio n. 42573 - COMPRAVENDITA Nota
presentata con Modello Unico n. 5255.1/2020 Reparto
PI di LUCERA in atti dal 23/09/2020



Direzione Provinciale di Foggia
Ufficio Provinciale - Territorio
Servizi Catastali

Data: **04/10/2023**
Ora: **12:43:21**
Numero Pratica: **T185639/2023**
Pag: **2 - Fine**

Tributi speciali: Euro 0,90

Catasto terreni
Visura attuale per immobile
Situazione degli atti informatizzati al **04/10/2023**



Immobile di catasto terreni



Causali di aggiornamento ed annotazioni

Informazioni riportate negli atti del catasto al 04/10/2023

Dati identificativi: Comune di **LESINA (E549) (FG)**

Foglio **18** Particella **296**

Classamento:

Redditi: dominicale **Euro 1,30 Lire 2.512**

agrario **Euro 0,81 Lire 1.570**

Particella con qualità: **SEMINATIVO** di classe **3**

Superficie: **314 m²**

Ultimo atto di aggiornamento: FRAZIONAMENTO del 07/07/1999 in atti dal 07/07/1999 (n. 1253.2/1999)

> **Dati identificativi**

Comune di **LESINA (E549) (FG)**

Foglio **18** Particella **296**

Partita: **900**

FRAZIONAMENTO del 07/07/1999 in atti dal
07/07/1999 (n. 1253.2/1999)

Annotazione di immobile: SR

> **Dati di classamento**

Redditi: dominicale **Euro 1,30 Lire 2.512**

agrario **Euro 0,81 Lire 1.570**

Particella con qualità: **SEMINATIVO** di classe **3**

Superficie: **314 m²**

FRAZIONAMENTO del 07/07/1999 in atti dal
07/07/1999 (n. 1253.2/1999)

> **Intestazione attuale dell'immobile - totale intestati: 1**

> **1. ENTE PER LO SVILUPPO DELLA
IRRIGAZIONE E LA TRASFORMAZIONE
FONDIARIA IN PUGLIA E LUCANIA**

Diritto di: Proprieta' per 1000/1000 (deriva dall'atto
1)

1. FRAZIONAMENTO del 07/07/1999 in atti dal
07/07/1999 (n. 1253.2/1999)



Direzione Provinciale di Foggia
Ufficio Provinciale - Territorio
Servizi Catastali

Data: **04/10/2023**
Ora: **12:43:42**
Numero Pratica: **T185865/2023**
Pag: **2 - Fine**

Tributi speciali: Euro 0,90

Catasto terreni
Visura attuale per immobile
Situazione degli atti informatizzati al 04/10/2023



Immobile di catasto terreni



Causali di aggiornamento ed annotazioni

Informazioni riportate negli atti del catasto al 04/10/2023

Dati identificativi: Comune di LESINA (E549) (FG)

Foglio 18 Particella 298

Classamento:

Particella divisa in 2 porzioni

Totali particella:

Redditi: dominicale Euro 75,94

agrario Euro 46,94

Superficie: 17.880 m²

Il reddito dominicale è stato calcolato tenendo conto delle eventuali deduzioni indicate in tabella

Porzione	AA	AB
Reddito dominicale	Euro 2,89	Euro 73,05
Reddito agrario	Euro 1,29	Euro 45,65
Deduzioni	-	-
Superficie m ²	200	17.680
Qualità	VIGNETO	SEMINATIVO
Classe	1	3

Ultimo atto di aggiornamento: TABELLA DI VARIAZIONE del 09/03/2007 Pratica n. FG0113637 in atti dal 09/03/2007 TRASMISSIONE DATI AI SENSI DEL DECRETO 262 DEL 3 OTTOBRE 2006 (n. 36477.1/2007)

Annotazioni: VARIAZIONE CULTURALE EX D.L. N. 262/06 - QUALITA` DICHIARATA O PARIFICATA A COLTURA PRESENTE NEL QUADRO TARIFFARIO

> **Dati identificativi**

Comune di **LESINA (E549) (FG)**
Foglio **18** Particella **298**

FRAZIONAMENTO del 11/05/2000 in atti dal
11/05/2000 (n. 1144.1/2000)

> **Dati di classamento**

Particella divisa in **2** porzioni
Totali particella:
Redditi: dominicale **Euro 75,94**
 agrario **Euro 46,94**
Superficie: **17.880** m²

Il reddito dominicale è stato calcolato tenendo conto delle eventuali deduzioni indicate in tabella

TABELLA DI VARIAZIONE del 09/03/2007 Pratica n. FG0113637 in atti dal 09/03/2007 TRASMISSIONE DATI AI SENSI DEL DECRETO 262 DEL 3 OTTOBRE 2006 (n. 36477.1/2007)

Annotazioni: VARIAZIONE CULTURALE EX D.L. N. 262/06 - QUALITA` DICHIARATA O PARIFICATA A COLTURA PRESENTE NEL QUADRO TARIFFARIO

Porzione	AA	AB
Reddito dominicale	Euro 2,89	Euro 73,05
Reddito agrario	Euro 1,29	Euro 45,65
Deduzioni	-	-
Superficie m ²	200	17.680
Qualità	VIGNETO	SEMINATIVO
Classe	1	3

➤ **Intestazione attuale dell'immobile - totale intestati: 2**

➤ **1. PERTA Michelina (CF PRTMHL68E48I072U)**

nata a SAN PAOLO DI CIVITATE (FG) il 08/05/1968

Diritto di: Proprieta' per 1/12 (deriva dall'atto 1)

➤ **2. PERTA Vincenzo (CF PRTVCN67B11I072N)**

nato a SAN PAOLO DI CIVITATE (FG) il 11/02/1967

Diritto di: Proprieta' per 1/12 (deriva dall'atto 1)

Diritto di: Proprieta' per 10/12 Regime: bene personale (deriva dall'atto 2)

1. DENUNZIA (NEI PASSAGGI PER CAUSA DI MORTE) del 27/02/2006 - UR Sede SAN SEVERO (FG) Registrazione Volume 196 n. 114 registrato in data 06/02/2007 - DICHIAR.MODIF. SUCC.SARACINO A. Voltura n. 3862.1/2007 - Pratica n. FG0042238 in atti dal 16/02/2007

2. Atto del 21/06/2013 Pubblico ufficiale CASSANO LORENZO Sede SAN SEVERO (FG) Repertorio n. 160767 - COMPRAVENDITA Nota presentata con Modello Unico n. 4566.1/2013 Reparto PI di LUCERA in atti dal 10/07/2013

Visura telematica

Tributi speciali: Euro 0,90

Catasto terreni
Visura attuale per immobile
Situazione degli atti informatizzati al 04/10/2023



Immobile di catasto terreni



Causali di aggiornamento ed annotazioni

Informazioni riportate negli atti del catasto al 04/10/2023

Dati identificativi: Comune di LESINA (E549) (FG)

Foglio 18 Particella 326

Classamento:

Particella divisa in 2 porzioni

Totali particella:

Redditi: dominicale Euro 10,59

agrario Euro 6,48

Superficie: 2.451 m²

Il reddito dominicale è stato calcolato tenendo conto delle eventuali deduzioni indicate in tabella

Porzione	AA	AB
Reddito dominicale	Euro 8,88	Euro 1,71
Reddito agrario	Euro 5,55	Euro 0,93
Deduzioni	-	-
Superficie m ²	2.150	301
Qualità	SEMINATIVO	ULIVETO
Classe	3	U

Ultimo atto di aggiornamento: TABELLA DI VARIAZIONE del 28/05/2016 Pratica n. FG0244668 in atti dal 16/12/2016 TRASMISSIONE DATI AGEA AI SENSI DEL DL 3.10.2006 N. 262 (n. 9938.1/2016)

Annotazioni: Variazione colturale eseguita ai sensi del DI 3.10.2006 n. 262, convertito con modificazioni nella legge 24.11.2006 n. 286 e successive modificazioni (anno 2016) - Eseguita a seguito di dichiarazione resa il 28/05/2016 all'Organismo Pagatore AGEA con la domanda AGEA.ADU.2016.0781874 (Scheda validazione/fascicolo prot. n. AGEA.CAA2297.2016.0003380) - Porzione AB: Classamento per parificazione con la qualità 1 - SEMINATIVO, Classe 02

> **Dati identificativi**

Comune di **LESINA (E549) (FG)**
Foglio **18** Particella **326**

Tipo Mappale del 20/11/2009 Pratica n. FG0370845 in atti dal 20/11/2009 presentato il 19/11/2009 (n. 370845.1/2009)

> **Dati di classamento**

Particella divisa in **2** porzioni

Totali particella:

Redditi: dominicale **Euro 10,59**

agrario **Euro 6,48**

Superficie: **2.451** m²

Il reddito dominicale è stato calcolato tenendo conto delle eventuali deduzioni indicate in tabella

Porzione	AA	AB
Reddito dominicale	Euro 8,88	Euro 1,71
Reddito agrario	Euro 5,55	Euro 0,93
Deduzioni	-	-
Superficie m ²	2.150	301
Qualità	SEMINATIVO	ULIVETO
Classe	3	U

TABELLA DI VARIAZIONE del 28/05/2016 Pratica n. FG0244668 in atti dal 16/12/2016 TRASMISSIONE DATI AGEA AI SENSI DEL DL 3.10.2006 N. 262 (n. 9938.1/2016)

Annotazioni: Variazione colturale eseguita ai sensi del DI 3.10.2006 n. 262, convertito con modificazioni nella legge 24.11.2006 n. 286 e successive modificazioni (anno 2016) - Eseguita a seguito di dichiarazione resa il 28/05/2016 all'Organismo Pagatore AGEA con la domanda AGEA.ADU.2016.0781874 (Scheda validazione/fascicolo prot. n. AGEA.CAA2297.2016.0003380) - Porzione AB: Classamento per parificazione con la qualità 1 - SEMINATIVO, Classe 02

> **Intestazione attuale dell'immobile - totale intestati: 1**

> **1. DI GENNARO F.LLI MICHELE E ANTONIO SOCIETA' AGRICOLA A R.L (CF 04134120718)**
sede in SAN NICANDRO GARGANICO (FG)
Diritto di: Proprietà per 1/1 (deriva dall'atto 1)

1. Atto del 30/03/2017 Pubblico ufficiale TORELLI MATTEO Sede SAN NICANDRO GARGANICO (FG) Repertorio n. 41716 - CONFERIMENTO IN SOCIETA' Nota presentata con Modello Unico n. 2438.1/2017 Reparto PI di LUCERA in atti dal 18/04/2017

Visura telematica

Tributi speciali: Euro 0,90

Catasto terreni
Visura attuale per immobile
Situazione degli atti informatizzati al **04/10/2023**



Immobile di catasto terreni



Causali di aggiornamento ed annotazioni

Informazioni riportate negli atti del catasto al 04/10/2023

Dati identificativi: Comune di **LESINA (E549) (FG)**

Foglio **18** Particella **328**

Classamento:

Redditi: dominicale **Euro 9,10**

agrario **Euro 5,69**

Particella con qualità: **SEMINATIVO** di classe **3**

Superficie: **2.202 m²**

Ultimo atto di aggiornamento: Tipo Mappale del 20/11/2009 Pratica n. FG0370847 in atti dal 20/11/2009 presentato il 19/11/2009 (n. 370847.1/2009)

> Dati identificativi

Comune di **LESINA (E549) (FG)**

Foglio **18** Particella **328**

Tipo Mappale del 20/11/2009 Pratica n. FG0370847 in atti dal 20/11/2009 presentato il 19/11/2009 (n. 370847.1/2009)

> Dati di classamento

Redditi: dominicale **Euro 9,10**

agrario **Euro 5,69**

Particella con qualità: **SEMINATIVO** di classe **3**

Superficie: **2.202 m²**

Tipo Mappale del 20/11/2009 Pratica n. FG0370847 in atti dal 20/11/2009 presentato il 19/11/2009 (n. 370847.1/2009)

> Intestazione attuale dell'immobile - totale intestati: 1

> 1. DI GENNARO F.LLI MICHELE E ANTONIO SOCIETA' AGRICOLA A R.L (CF 04134120718)

sede in SAN NICANDRO GARGANICO (FG)

Diritto di: Proprieta' per 1/1 (deriva dall'atto 1)

1. Atto del 30/03/2017 Pubblico ufficiale TORELLI MATTEO Sede SAN NICANDRO GARGANICO (FG) Repertorio n. 41716 - CONFERIMENTO IN SOCIETA' Nota presentata con Modello Unico n. 2438.1/2017 Reparto PI di LUCERA in atti dal 18/04/2017



Direzione Provinciale di Foggia
Ufficio Provinciale - Territorio
Servizi Catastali

Data: **04/10/2023**
Ora: **12:45:31**
Numero Pratica: **T187143/2023**
Pag: **2 - Fine**

Tributi speciali: Euro 0,90

Catasto terreni
Visura attuale per immobile
Situazione degli atti informatizzati al **04/10/2023**



Immobile di catasto terreni



Causali di aggiornamento ed annotazioni

Informazioni riportate negli atti del catasto al 04/10/2023

Dati identificativi: Comune di **LESINA (E549) (FG)**

Foglio **18** Particella **331**

Classamento:

Particella con destinazione: **ENTE URBANO**

Superficie: **1.597 m²**

Ultimo atto di aggiornamento: Variazione del 29/11/2010 Pratica n. FG0289495 in atti dal 29/11/2010 presentato il 28/11/2010 (n. 289495.1/2010)

> **Dati identificativi**

Comune di **LESINA (E549) (FG)**

Foglio **18** Particella **331**

Aree di enti urbani e promiscui - Partita speciale 1

Variazione del 29/11/2010 Pratica n. FG0289495 in atti dal 29/11/2010 presentato il 28/11/2010 (n. 289495.1/2010)

Unità immobiliari corrispondenti al catasto fabbricati

Comune di **LESINA (E549) (FG)**

Foglio **18** Particella **331**

> **Dati di classamento**

Particella con destinazione: **ENTE URBANO**

Superficie: **1.597 m²**

Variazione del 29/11/2010 Pratica n. FG0289495 in atti dal 29/11/2010 presentato il 28/11/2010 (n. 289495.1/2010)

Visura telematica

Tributi speciali: Euro 0,90

Catasto terreni
Visura attuale per immobile
Situazione degli atti informatizzati al **04/10/2023**



Immobile di catasto terreni



Causali di aggiornamento ed annotazioni

Informazioni riportate negli atti del catasto al 04/10/2023

Dati identificativi: Comune di **LESINA (E549) (FG)**

Foglio **18** Particella **340**

Classamento:

Particella con destinazione: **ENTE URBANO**

Superficie: **1.240 m²**

Ultimo atto di aggiornamento: TIPO MAPPALE del 19/09/2012 Pratica n. FG0217929 in atti dal 19/09/2012 (n. 216916.1/2012)

> **Dati identificativi**

Comune di **LESINA (E549) (FG)**

Foglio **18** Particella **340**

Aree di enti urbani e promiscui - Partita speciale 1

Unità immobiliari corrispondenti al catasto fabbricati

Comune di **LESINA (E549) (FG)**

Foglio **18** Particella **340**

Tipo Mappale del 19/09/2012 Pratica n. FG0216916 in atti dal 19/09/2012 presentato il 18/09/2012 (n. 216916.1/2012)

Annotazione di immobile: COMPRENDE IL FG. 18 N. 226 FM ATTO DI AGGIORNAMENTO NON CONFORME ALL'ART.1,COMMA 8,DEL D.M.F. NUM.701/94

> **Dati di classamento**

Particella con destinazione: **ENTE URBANO**

Superficie: **1.240 m²**

Tipo Mappale del 19/09/2012 Pratica n. FG0216916 in atti dal 19/09/2012 presentato il 18/09/2012 (n. 216916.2/2012)

> **Altre variazioni**

TIPO MAPPALE del 19/09/2012 Pratica n. FG0217929
in atti dal 19/09/2012 (n. 216916.1/2012)

Visura telematica

Tributi speciali: Euro 0,90

Catasto terreni
Visura attuale per immobile
Situazione degli atti informatizzati al **04/10/2023**



Immobile di catasto terreni



Causali di aggiornamento ed annotazioni

Informazioni riportate negli atti del catasto al 04/10/2023

Dati identificativi: Comune di **LESINA (E549) (FG)**

Foglio **18** Particella **341**

Classamento:

Redditi: dominicale **Euro 341,50**

agrario **Euro 186,27**

Particella con qualità: **ULIVETO** di classe **U**

Superficie: **60.113 m²**

Ultimo atto di aggiornamento: VARIAZIONE D'UFFICIO del 30/05/2022 Pratica n. FG0085551 in atti dal 30/05/2022 VERIFICA D'UFFICIO (n. 85551.1/2022)

Annotazioni: Variazione su istanza di parte del 30/05/2022 acquisita agli atti al prot. n. FG0085550 del 2022 Classamento per parificazione con la qualità 1 SEMINATIVO, classe 00ACCORPAMENTO DI PORZIONI COLTURALI AI FINI DELLA PRESENTAZIONE DI ATTO DI AGG. CIRC. 01/2007 PUNTO 3.6.

> **Dati identificativi**

Comune di **LESINA (E549) (FG)**

Foglio **18** Particella **341**

Tipo Mappale del 19/09/2012 Pratica n. FG0216916 in atti dal 19/09/2012 presentato il 18/09/2012 (n. 216916.1/2012)

Annotazione di immobile: FM ATTO DI AGGIORNAMENTO NON CONFORME ALL'ART.1,COMMA 8,DEL D.M.F. NUM.701/94

> **Dati di classamento**

Redditi: dominicale **Euro 341,50**

agrario **Euro 186,27**

Particella con qualità: **ULIVETO** di classe **U**

Superficie: **60.113 m²**

VARIAZIONE D'UFFICIO del 30/05/2022 Pratica n. FG0085551 in atti dal 30/05/2022 VERIFICA D'UFFICIO (n. 85551.1/2022)

Annotazioni: Variazione su istanza di parte del 30/05/2022 acquisita agli atti al prot. n. FG0085550 del 2022 Classamento per parificazione con la qualità 1 SEMINATIVO, classe 00ACCORPAMENTO DI PORZIONI COLTURALI AI FINI DELLA PRESENTAZIONE DI ATTO DI AGG. CIRC. 01/2007 PUNTO 3.6.

› **Intestazione attuale dell'immobile - totale intestati: 4**

› **1. RUSCITTO Costantina
(CF RSCCTN44T51I054L)**

nata a SAN NICANDRO GARGANICO (FG) il
11/12/1944

Diritto di: Proprieta' per 1/4 (deriva dall'atto 1)

› **2. RUSCITTO Lucia
(CF RSCLCU49H67I054S)**

nata a SAN NICANDRO GARGANICO (FG) il
27/06/1949

Diritto di: Proprieta' per 1/4 (deriva dall'atto 1)

› **3. RUSCITTO Michele
(CF RSCMHL47A17I054Z)**

nato a SAN NICANDRO GARGANICO (FG) il
17/01/1947

Diritto di: Proprieta' per 1/4 (deriva dall'atto 1)

› **4. RUSCITTO Rosa
(CF RSCRSO53H65I054T)**

nata a SAN NICANDRO GARGANICO (FG) il
25/06/1953

Diritto di: Proprieta' per 1/4 (deriva dall'atto 1)

1. VOLTURA D'UFFICIO del 30/05/2022 - ISTANZA DI
RETTIFICA NSD 19415/23 Voltura n. 4729.1/2023 -
Pratica n. FG0039972 in atti dal 03/03/2023

Visura telematica

Tributi speciali: Euro 0,90

Catasto terreni
Visura attuale per immobile
Situazione degli atti informatizzati al **04/10/2023**



Immobile di catasto terreni



Causali di aggiornamento ed annotazioni

Informazioni riportate negli atti del catasto al 04/10/2023

Dati identificativi: Comune di **LESINA (E549) (FG)**

Foglio **18** Particella **353**

Classamento:

Particella con destinazione: **ENTE URBANO**

Superficie: **1.608 m²**

Ultimo atto di aggiornamento: Tipo Mappale del 11/12/2012 Pratica n. FG0286395 in atti dal 11/12/2012 presentato il 25/11/2012 (n. 286395.1/2012)

> **Dati identificativi**

Comune di **LESINA (E549) (FG)**

Foglio **18** Particella **353**

Aree di enti urbani e promiscui - Partita speciale 1

Tipo Mappale del 11/12/2012 Pratica n. FG0286395 in atti dal 11/12/2012 presentato il 25/11/2012 (n. 286395.1/2012)

Unità immobiliari corrispondenti al catasto fabbricati

Comune di **LESINA (E549) (FG)**

Foglio **18** Particella **353**

> **Dati di classamento**

Particella con destinazione: **ENTE URBANO**

Superficie: **1.608 m²**

Tipo Mappale del 11/12/2012 Pratica n. FG0286395 in atti dal 11/12/2012 presentato il 25/11/2012 (n. 286395.1/2012)

Visura telematica

Tributi speciali: Euro 0,90

Catasto terreni
Visura attuale per immobile
Situazione degli atti informatizzati al **04/10/2023**



Immobile di catasto terreni



Causali di aggiornamento ed annotazioni

Informazioni riportate negli atti del catasto al 04/10/2023

Dati identificativi: Comune di **LESINA (E549) (FG)**

Foglio **18** Particella **354**

Classamento:

Particella con destinazione: **ENTE URBANO**

Superficie: **2.173 m²**

Ultimo atto di aggiornamento: Tipo Mappale del 28/11/2012 Pratica n. FG0293130 in atti dal 28/11/2012 presentato il 28/11/2012 (n. 293130.1/2012)

> **Dati identificativi**

Comune di **LESINA (E549) (FG)**

Foglio **18** Particella **354**

Aree di enti urbani e promiscui - Partita speciale 1

Tipo Mappale del 28/11/2012 Pratica n. FG0293130 in atti dal 28/11/2012 presentato il 28/11/2012 (n. 293130.1/2012)

Unità immobiliari corrispondenti al catasto fabbricati

Comune di **LESINA (E549) (FG)**

Foglio **18** Particella **354**

> **Dati di classamento**

Particella con destinazione: **ENTE URBANO**

Superficie: **2.173 m²**

Tipo Mappale del 28/11/2012 Pratica n. FG0293130 in atti dal 28/11/2012 presentato il 28/11/2012 (n. 293130.1/2012)

Visura telematica

Tributi speciali: Euro 0,90

Catasto terreni
Visura attuale per immobile
Situazione degli atti informatizzati al **04/10/2023**



Immobile di catasto terreni



Causali di aggiornamento ed annotazioni

Informazioni riportate negli atti del catasto al 04/10/2023

Dati identificativi: Comune di **LESINA (E549) (FG)**

Foglio **18** Particella **355**

Classamento:

Particella con destinazione: **ENTE URBANO**

Superficie: **2.530 m²**

Ultimo atto di aggiornamento: Tipo Mappale del 14/12/2012 Pratica n. FG0321045 in atti dal 14/12/2012 presentato il 14/12/2012 (n. 321045.1/2012)

> **Dati identificativi**

Comune di **LESINA (E549) (FG)**

Foglio **18** Particella **355**

Aree di enti urbani e promiscui - Partita speciale 1

Tipo Mappale del 14/12/2012 Pratica n. FG0321045 in atti dal 14/12/2012 presentato il 14/12/2012 (n. 321045.1/2012)

Unità immobiliari corrispondenti al catasto fabbricati

Comune di **LESINA (E549) (FG)**

Foglio **18** Particella **355**

> **Dati di classamento**

Particella con destinazione: **ENTE URBANO**

Superficie: **2.530 m²**

Tipo Mappale del 14/12/2012 Pratica n. FG0321045 in atti dal 14/12/2012 presentato il 14/12/2012 (n. 321045.1/2012)

Visura telematica

Tributi speciali: Euro 0,90

Catasto terreni
Visura attuale per immobile
Situazione degli atti informatizzati al **04/10/2023**



Immobile di catasto terreni



Causali di aggiornamento ed annotazioni

Informazioni riportate negli atti del catasto al 04/10/2023

Dati identificativi: Comune di **LESINA (E549) (FG)**

Foglio **18** Particella **357**

Classamento:

Particella con destinazione: **ENTE URBANO**

Superficie: **575 m²**

Ultimo atto di aggiornamento: Tipo Mappale del 12/03/2013 Pratica n. FG0051426 in atti dal 12/03/2013 presentato il 12/03/2013 PER NUOVA COSTRUZIONE (n. 51426.1/2013)

> **Dati identificativi**

Comune di **LESINA (E549) (FG)**

Foglio **18** Particella **357**

Aree di enti urbani e promiscui - Partita speciale 1

Unità immobiliari corrispondenti al catasto fabbricati

Comune di **LESINA (E549) (FG)**

Foglio **18** Particella **357**

Tipo Mappale del 12/03/2013 Pratica n. FG0051426 in atti dal 12/03/2013 presentato il 12/03/2013 PER NUOVA COSTRUZIONE (n. 51426.1/2013)

Annotazione di immobile: Atto di aggiornamento non conforme all'art. 1, comma 8, D.M. n. 701/94

> **Dati di classamento**

Particella con destinazione: **ENTE URBANO**

Superficie: **575 m²**

Tipo Mappale del 12/03/2013 Pratica n. FG0051426 in atti dal 12/03/2013 presentato il 12/03/2013 PER NUOVA COSTRUZIONE (n. 51426.1/2013)

Visura telematica

Tributi speciali: Euro 0,90

Catasto terreni
Visura attuale per immobile
Situazione degli atti informatizzati al 04/10/2023



Immobile di catasto terreni



Causali di aggiornamento ed annotazioni

Informazioni riportate negli atti del catasto al 04/10/2023

Dati identificativi: Comune di LESINA (E549) (FG)

Foglio 18 Particella 358

Classamento:

Particella divisa in 2 porzioni

Totali particella:

Redditi: dominicale Euro 16,12

 agrario Euro 8,99

Superficie: 2.181 m²

Il reddito dominicale è stato calcolato tenendo conto delle eventuali deduzioni indicate in tabella

Porzione	AA	AB
Reddito dominicale	Euro 11,92	Euro 4,20
Reddito agrario	Euro 6,70	Euro 2,29
Deduzioni	-	-
Superficie m ²	1.442	739
Qualità	SEMIN IRRIG	ULIVETO
Classe	U	U

Ultimo atto di aggiornamento: TABELLA DI VARIAZIONE del 09/05/2020 Pratica n. FG0140597 in atti dal 23/11/2020 TRASMISSIONE DATI AGEA AI SENSI DEL DL 3.10.2006 N. 262 (n. 20927.1/2020)

Annotazioni: Variazione colturale eseguita ai sensi del DI 3.10.2006 n. 262, convertito con modificazioni nella legge 24.11.2006 n. 286 e successive modificazioni (anno 2020) - Eseguita a seguito di dichiarazione resa il 09/05/2020 all'Organismo Pagatore AGEA con la domanda AGEA.ADU.2020.0085156 (Scheda validazione/ fascicolo prot. n. AGEA.CAA6466.2020.0001053) - Porzione AA: Classamento per parificazione con la qualità` 29 - VIGNETO, Classe 02 - Porzione AA: Classamento per parificazione con la qualità` 29 - VIGNETO, Classe 02 Porzione AB: Classamento per parificazione con la qualità` 1 - SEMINATIVO, Classe 02

> Dati identificativi

Comune di **LESINA (E549) (FG)**
Foglio **18** Particella **358**

Tipo Mappale del 04/04/2013 Pratica n. FG0066876 in atti dal 04/04/2013 presentato il 04/04/2013 (n. 66876.1/2013)

> Dati di classamento

Particella divisa in **2** porzioni

Totali particella:

Redditi: dominicale **Euro 16,12**
agrario **Euro 8,99**

Superficie: **2.181 m²**

Il reddito dominicale è stato calcolato tenendo conto delle eventuali deduzioni indicate in tabella

Porzione	AA	AB
Reddito dominicale	Euro 11,92	Euro 4,20
Reddito agrario	Euro 6,70	Euro 2,29
Deduzioni	-	-
Superficie m ²	1.442	739
Qualità	SEMIN IRRIG	ULIVETO
Classe	U	U

TABELLA DI VARIAZIONE del 09/05/2020 Pratica n. FG0140597 in atti dal 23/11/2020 TRASMISSIONE DATI AGEA AI SENSI DEL DL 3.10.2006 N. 262 (n. 20927.1/2020)

Annotazioni: Variazione culturale eseguita ai sensi del DI 3.10.2006 n. 262, convertito con modificazioni nella legge 24.11.2006 n. 286 e successive modificazioni (anno 2020) - Eseguita a seguito di dichiarazione resa il 09/05/2020 all'Organismo Pagatore AGEA con la domanda AGEA.ADU.2020.0085156 (Scheda validazione/fascicolo prot. n. AGEA.CAA6466.2020.0001053) - Porzione AA: Classamento per parificazione con la qualità 29 - VIGNETO, Classe 02 - Porzione AB: Classamento per parificazione con la qualità 29 - VIGNETO, Classe 02 Porzione AB: Classamento per parificazione con la qualità 1 - SEMINATIVO, Classe 02

> Intestazione attuale dell'immobile - totale intestati: 1

> 1. PERTA Michelina (CF PRTMHL68E48I072U)

nata a SAN PAOLO DI CIVITATE (FG) il 08/05/1968
Diritto di: Proprietà per 1/1 Regime: bene personale (deriva dall'atto 1)

1. TABELLA DI VARIAZIONE del 04/04/2013 - presentato il 04/04/2013 n. 66876.1/2013 - Pratica n. FG0066876 in atti dal 04/04/2013

Nel documento sono indicati gli identificativi catastali dell'immobile originario dell'attuale

LESINA (E549) (FG)
Foglio **18** Particella **214**

Visura telematica

Tributi speciali: Euro 0,90

Catasto terreni
Visura attuale per immobile
Situazione degli atti informatizzati al **04/10/2023**



Immobile di catasto terreni



Causali di aggiornamento ed annotazioni

Informazioni riportate negli atti del catasto al 04/10/2023

Dati identificativi: Comune di **POGGIO IMPERIALE (G761) (FG)**

Foglio **9** Particella **44**

Classamento:

Redditi: dominicale **Euro 41,86**

agrario **Euro 23,92**

Particella con qualità: **SEMINATIVO** di classe **2**

Superficie: **7.720 m²**

Ultimo atto di aggiornamento: TABELLA DI VARIAZIONE del 22/05/2018 Pratica n. FG0177574 in atti dal 04/12/2018 TRASMISSIONE DATI AGEA AI SENSI DEL DL 3.10.2006 N. 262 (n. 8390.1/2018)

Annotazioni: Variazione colturale eseguita ai sensi del DI 3.10.2006 n. 262, convertito con modificazioni nella legge 24.11.2006 n. 286 e successive modificazioni (anno 2018) - Eseguita a seguito di dichiarazione resa il 22/05/2018 all'Organismo Pagatore AGEA con la domanda AGEA.ADU.2018.0288535 (Scheda validazione/fascicolo prot. n. AGEA.CAA359.2018.0003240)

> **Dati identificativi**

Comune di **POGGIO IMPERIALE (G761) (FG)**

Foglio **9** Particella **44**

Impianto meccanografico del 17/02/1977

> **Dati di classamento**

Redditi: dominicale **Euro 41,86**

agrario **Euro 23,92**

Particella con qualità: **SEMINATIVO** di classe **2**

Superficie: **7.720 m²**

TABELLA DI VARIAZIONE del 22/05/2018 Pratica n. FG0177574 in atti dal 04/12/2018 TRASMISSIONE DATI AGEA AI SENSI DEL DL 3.10.2006 N. 262 (n. 8390.1/2018)

Annotazioni: Variazione colturale eseguita ai sensi del DI 3.10.2006 n. 262, convertito con modificazioni nella legge 24.11.2006 n. 286 e successive modificazioni (anno 2018) - Eseguita a seguito di dichiarazione resa il 22/05/2018 all'Organismo Pagatore AGEA con la domanda AGEA.ADU.2018.0288535 (Scheda validazione/fascicolo prot. n. AGEA.CAA359.2018.0003240)

> **Intestazione attuale dell'immobile - totale intestati: 1**

> **1. DE CESARE Emilio
(CF DCSMLE66H20L273I)**

nato a TORREMAGGIORE (FG) il 20/06/1966
Diritto di: Proprietà per 1/1 in regime di
separazione dei beni (deriva dall'atto 1)

1. Atto del 20/11/2014 Pubblico ufficiale CASSANO
LORENZO Sede SAN SEVERO (FG) Repertorio n.
164111 - COMPRAVENDITA Nota presentata con
Modello Unico n. 7662.1/2014 Reparto PI di LUCERA
in atti dal 09/12/2014

Visura telematica

Tributi speciali: Euro 0,90

Catasto terreni
Visura attuale per immobile
Situazione degli atti informatizzati al 04/10/2023



Immobile di catasto terreni



Causali di aggiornamento ed annotazioni

Informazioni riportate negli atti del catasto al 04/10/2023

Dati identificativi: Comune di **POGGIO IMPERIALE (G761) (FG)**

Foglio **9** Particella **61**

Classamento:

Particella divisa in **2** porzioni

Totali particella:

Redditi: dominicale **Euro 50,45**

agrario **Euro 21,95**

Superficie: **9.405** m²

Il reddito dominicale è stato calcolato tenendo conto delle eventuali deduzioni indicate in tabella

Porzione	AA	AB
Reddito dominicale	Euro 1,38	Euro 49,07
Reddito agrario	Euro 0,92	Euro 21,03
Deduzioni	-	-
Superficie m ²	356	9.049
Qualità	SEMINATIVO	ULIVETO
Classe	3	2

Ultimo atto di aggiornamento: TABELLA DI VARIAZIONE del 08/05/2022 Pratica n. FG0202916 in atti dal 28/11/2022 TRASMISSIONE DATI AGEA AI SENSI DEL DL 3.10.2006 N. 262 (n. 202916.1/2022)

Annotazioni: Variazione colturale eseguita ai sensi del DI 3.10.2006 n. 262, convertito con modificazioni nella legge 24.11.2006 n. 286 e successive modificazioni (anno 2022) - Eseguita a seguito di dichiarazione resa il 08/05/2022 all'Organismo Pagatore AGEA con la domanda AGEA.ADU.2022.0254548 (Scheda validazione/fascicolo prot. n. AGEA.CAA2297.2022.0001151)

> **Dati identificativi**

Comune di **POGGIO IMPERIALE (G761) (FG)**
Foglio **9** Particella **61**
Partita: **2000**

Impianto meccanografico del 17/02/1977

> **Dati di classamento**

Particella divisa in **2** porzioni
Totali particella:
Redditi: dominicale **Euro 50,45**
 agrario **Euro 21,95**
Superficie: **9.405 m²**

Il reddito dominicale è stato calcolato tenendo conto delle eventuali deduzioni indicate in tabella

Porzione	AA	AB
Reddito dominicale	Euro 1,38	Euro 49,07
Reddito agrario	Euro 0,92	Euro 21,03
Deduzioni	-	-
Superficie m ²	356	9.049
Qualità	SEMINATIVO	ULIVETO
Classe	3	2

TABELLA DI VARIAZIONE del 08/05/2022 Pratica n. FG0202916 in atti dal 28/11/2022 TRASMISSIONE DATI AGEA AI SENSI DEL DL 3.10.2006 N. 262 (n. 202916.1/2022)

Annotazioni: Variazione colturale eseguita ai sensi del DI 3.10.2006 n. 262, convertito con modificazioni nella legge 24.11.2006 n. 286 e successive modificazioni (anno 2022) - Eseguita a seguito di dichiarazione resa il 08/05/2022 all'Organismo Pagatore AGEA con la domanda AGEA.ADU.2022.0254548 (Scheda validazione/fascicolo prot. n. AGEA.CAA2297.2022.0001151)

> **Intestazione attuale dell'immobile - totale intestati: 1**

> **1. TERENCE Nicola**
(CF TRNNCL97A02H926D)
nato a SAN GIOVANNI ROTONDO (FG) il
02/01/1997
Diritto di: Proprieta' per 1/1 (deriva dall'atto 1)

1. Atto del 17/06/2021 Pubblico ufficiale CASSANO LORENZO Sede SAN SEVERO (FG) Repertorio n. 180532 - COMPRAVENDITA Nota presentata con Modello Unico n. 5194.1/2021 Reparto PI di LUCERA in atti dal 08/07/2021

Visura telematica

Tributi speciali: Euro 0,90

Catasto terreni
Visura attuale per immobile
Situazione degli atti informatizzati al 04/10/2023



Immobile di catasto terreni



Causali di aggiornamento ed annotazioni

Informazioni riportate negli atti del catasto al 04/10/2023

Dati identificativi: Comune di **POGGIO IMPERIALE (G761) (FG)**
Foglio **9** Particella **64**

Classamento:

Particella divisa in **2** porzioni

Totali particella:

Redditi: dominicale **Euro 13,66**

agrario **Euro 8,18**

Superficie: **1.790** m²

Il reddito dominicale è stato calcolato tenendo conto delle eventuali deduzioni indicate in tabella

Porzione	AA	AB
Reddito dominicale	Euro 13,17	Euro 0,49
Reddito agrario	Euro 7,90	Euro 0,28
Deduzioni	-	-
Superficie m ²	1.700	90
Qualità	SEMIN IRRIG	SEMINATIVO
Classe	U	2

Ultimo atto di aggiornamento: TABELLA DI VARIAZIONE del 10/12/2010 Pratica n. FG0309668 in atti dal 10/12/2010 TRASMISSIONE DATI AGEA AI SENSI DEL DL 3.10.2006 N.262 (n. 17067.1/2010)

Annotazioni: VARIAZIONE CULTURALE ESEGUITA AI SENSI DEL DL 3.10.2006 N. 262, CONVERTITO CON MODIFICAZIONI NELLA LEGGE 24.11.2006 N. 286 E SUCCESSIVE MODIFICAZIONI (ANNO 2010)
PORZIONE AA: CLASSAMENTO PER PARIFICAZIONE CON LA QUALITA' 29 - VIGNETO , CLASSE 02

> Dati identificativi

Comune di **POGGIO IMPERIALE (G761) (FG)**
Foglio **9** Particella **64**

Impianto meccanografico del 17/02/1977

> Dati di classamento

Particella divisa in **2** porzioni
Totali particella:
Redditi: dominicale **Euro 13,66**
 agrario **Euro 8,18**

Superficie: **1.790 m²**

Il reddito dominicale è stato calcolato tenendo conto delle eventuali deduzioni indicate in tabella

TABELLA DI VARIAZIONE del 10/12/2010 Pratica n. FG0309668 in atti dal 10/12/2010 TRASMISSIONE DATI AGEA AI SENSI DEL DL 3.10.2006 N.262 (n. 17067.1/2010)

Annotazioni: VARIAZIONE CULTURALE ESEGUITA AI SENSI DEL DL 3.10.2006 N. 262, CONVERTITO CON MODIFICAZIONI NELLA LEGGE 24.11.2006 N. 286 E SUCCESSIVE MODIFICAZIONI (ANNO 2010) PORZIONE AA: CLASSAMENTO PER PARIFICAZIONE CON LA QUALITA' 29 - VIGNETO , CLASSE 02

Porzione	AA	AB
Reddito dominicale	Euro 13,17	Euro 0,49
Reddito agrario	Euro 7,90	Euro 0,28
Deduzioni	-	-
Superficie m ²	1.700	90
Qualità	SEMIN IRRIG	SEMINATIVO
Classe	U	2

> Intestazione attuale dell'immobile - totale intestati: 1

> 1. PREZIOSI Lucia (CF PRZLCU53B49G761T)

nata a POGGIO IMPERIALE (FG) il 09/02/1953
Diritto di: Proprietà per 1/1 in regime di separazione dei beni (deriva dall'atto 1)

1. DENUNZIA (NEI PASSAGGI PER CAUSA DI MORTE) del 14/05/2014 Pubblico ufficiale GALLO Sede POGGIO IMPERIALE (FG) - UU Sede SAN SEVERO (FG) Registrazione Volume 9990 n. 600 registrato in data 14/05/2014 - Voltura n. 11884.3/2014 - Pratica n. FG0133191 in atti dal 24/06/2014

Visura telematica

Tributi speciali: Euro 0,90

Catasto terreni
Visura attuale per immobile
Situazione degli atti informatizzati al **04/10/2023**



Immobile di catasto terreni



Causali di aggiornamento ed annotazioni

Informazioni riportate negli atti del catasto al 04/10/2023

Dati identificativi: Comune di **POGGIO IMPERIALE (G761) (FG)**

Foglio **9** Particella **89**

Classamento:

Redditi: dominicale **Euro 28,98**

agrario **Euro 16,67**

Particella con qualità: **ORTO IRRIG** di classe **U**

Superficie: **1.403 m²**

Ultimo atto di aggiornamento: TABELLA DI VARIAZIONE del 15/12/2011 Pratica n. FG0376780 in atti dal 15/12/2011 TRASMISSIONE DATI AGEA AI SENSI DEL DL 3.10.2006 N.262 (n. 33493.1/2011)

Annotazioni: VARIAZIONE CULTURALE ESEGUITA AI SENSI DEL DL 3.10.2006 N. 262, CONVERTITO CON MODIFICAZIONI NELLA LEGGE 24.11.2006 N. 286 E SUCCESSIVE MODIFICAZIONI (ANNO 2011)

> **Dati identificativi**

Comune di **POGGIO IMPERIALE (G761) (FG)**

Foglio **9** Particella **89**

FRAZIONAMENTO in atti dal 12/12/1985 (n. 880)

> **Dati di classamento**

Redditi: dominicale **Euro 28,98**

agrario **Euro 16,67**

Particella con qualità: **ORTO IRRIG** di classe **U**

Superficie: **1.403 m²**

TABELLA DI VARIAZIONE del 15/12/2011 Pratica n. FG0376780 in atti dal 15/12/2011 TRASMISSIONE DATI AGEA AI SENSI DEL DL 3.10.2006 N.262 (n. 33493.1/2011)

Annotazioni: VARIAZIONE CULTURALE ESEGUITA AI SENSI DEL DL 3.10.2006 N. 262, CONVERTITO CON MODIFICAZIONI NELLA LEGGE 24.11.2006 N. 286 E SUCCESSIVE MODIFICAZIONI (ANNO 2011)

> **Intestazione attuale dell'immobile - totale intestati: 1**

> **1. DEMANIO PUBBLICO DELLA REGIONE
PUGLIA
(CF 80017210727)**

sede in BARI (BA)

Diritto di: Proprieta' per 1/1 (deriva dall'atto 1)

1. VERBALE del 18/11/2003 Pubblico ufficiale REG PUG MIN AGR Sede POGGIO IMPERIALE (FG) Repertorio n. 102 - UU Sede FOGGIA (FG) Registrazione n. 102015 registrato in data 28/12/2004 - TRASFERIMENTO PER DEVOLUZIONE Voltura n. 23698.1/2012 - Pratica n. FG0301626 in atti dal 07/12/2012

Visura telematica

Tributi speciali: Euro 0,90

Catasto terreni
Visura attuale per immobile
Situazione degli atti informatizzati al **04/10/2023**



Immobile di catasto terreni



Causali di aggiornamento ed annotazioni

Informazioni riportate negli atti del catasto al 04/10/2023

Dati identificativi: Comune di **POGGIO IMPERIALE (G761) (FG)**
Foglio **9** Particella **95**

Classamento:

Redditi: dominicale **Euro 9,19 Lire 17.798**
agrario **Euro 5,25 Lire 10.170**

Particella con qualità: **SEMINATIVO** di classe **2**
Superficie: **1.695 m²**

Ultimo atto di aggiornamento: VARIAZIONE D'UFFICIO del 08/03/1990 in atti dal 07/06/1990 (n. 5.1/1990)

> **Dati identificativi**

Comune di **POGGIO IMPERIALE (G761) (FG)**
Foglio **9** Particella **95**
Partita: **2005**

VARIAZIONE D'UFFICIO del 08/03/1990 in atti dal
07/06/1990 (n. 5.1/1990)
Annotazione di immobile: PROVIENE DAL N.59 -
FRZ 416/90

> **Dati di classamento**

Redditi: dominicale **Euro 9,19 Lire 17.798**
agrario **Euro 5,25 Lire 10.170**
Particella con qualità: **SEMINATIVO** di classe **2**
Superficie: **1.695 m²**

VARIAZIONE D'UFFICIO del 08/03/1990 in atti dal
07/06/1990 (n. 5.1/1990)

> **Intestazione attuale dell'immobile - totale intestati: 1**

> **1. ROMANO Antonio**
(CF RMNNTN04S21G761Y)
nato a **POGGIO IMPERIALE (FG)** il 21/11/1904
Diritto di: Proprieta' per 1000/1000 (deriva dall'atto
1)

1. VARIAZIONE D'UFFICIO del 08/03/1990 - n.
5.1/1990 in atti dal 07/06/1990



Direzione Provinciale di Foggia
Ufficio Provinciale - Territorio
Servizi Catastali

Data: **04/10/2023**
Ora: **11:47:36**
Numero Pratica: **T144150/2023**
Pag: **2 - Fine**

Tributi speciali: Euro 0,90

Catasto terreni
Visura attuale per immobile
Situazione degli atti informatizzati al **04/10/2023**



Immobile di catasto terreni



Causali di aggiornamento ed annotazioni

Informazioni riportate negli atti del catasto al 04/10/2023

Dati identificativi: Comune di **POGGIO IMPERIALE (G761) (FG)**
Foglio **9** Particella **131**

Classamento:

Redditi: dominicale **Euro 0,08**
agrario **Euro 0,05**

Particella con qualità: **SEMINATIVO** di classe **2**
Superficie: **15 m²**

Ultimo atto di aggiornamento: VARIAZIONE D'UFFICIO del 13/02/2012 Pratica n. FG0035949 in atti dal 13/02/2012 ATTIVITA` A16 - ALLINEAMENTO CARTOGRAFICO CENSUARIO - BONIFICA INCOERENZE (n. 32470.1/2012)

> **Dati identificativi**

Comune di **POGGIO IMPERIALE (G761) (FG)**
Foglio **9** Particella **131**

FRAZIONAMENTO del 13/12/1996 in atti dal 07/01/1997 (n. 2825.1/1996)

Annotazione di immobile: SR - PASSAGGI INTERMEDI DA ESAMINARE. AGGIORNAMENTO CARTOGRAFICO.

> **Dati di classamento**

Redditi: dominicale **Euro 0,08**
agrario **Euro 0,05**

Particella con qualità: **SEMINATIVO** di classe **2**
Superficie: **15 m²**

FRAZIONAMENTO del 13/12/1996 in atti dal 07/01/1997 (n. 2825.1/1996)

> **Altre variazioni**

VARIAZIONE D'UFFICIO del 13/02/2012 Pratica n. FG0035949 in atti dal 13/02/2012 ATTIVITA` A16 - ALLINEAMENTO CARTOGRAFICO CENSUARIO - BONIFICA INCOERENZE (n. 32470.1/2012)

> **Intestazione attuale dell'immobile - totale intestati: 1**

> **1. DEMANIO DELLA REGIONE PUGLIA - RAMO BONIFICA - (CF 80017210727)**
sede in BARI (BA)
Diritto di: Proprieta' per 1000/1000 (deriva dall'atto 1)

1. Atto amministrativo DECRETO (DISPOSIZIONI DELLE AUTORITA') del 20/12/1996 Pubblico ufficiale AMM.NE PROV.LE Sede FOGGIA (FG) Repertorio n. 126 - Voltura n. 821.1/1997 in atti dal 28/04/1997

Visura telematica

Tributi speciali: Euro 0,90

Catasto terreni
Visura attuale per immobile
Situazione degli atti informatizzati al **04/10/2023**



Immobile di catasto terreni



Causali di aggiornamento ed annotazioni

Informazioni riportate negli atti del catasto al 04/10/2023

Dati identificativi: Comune di **POGGIO IMPERIALE (G761) (FG)**
Foglio **9** Particella **151**

Classamento:

Redditi: dominicale **Euro 35,51**
agrario **Euro 20,29**

Particella con qualità: **SEMINATIVO** di classe **2**

Superficie: **6.549 m²**

Ultimo atto di aggiornamento: FRAZIONAMENTO del 08/06/2005 Pratica n. FG0114269 in atti dal 08/06/2005 (n. 114269.1/2005)

> **Dati identificativi**

Comune di **POGGIO IMPERIALE (G761) (FG)**
Foglio **9** Particella **151**

FRAZIONAMENTO del 08/06/2005 Pratica n. FG0114269 in atti dal 08/06/2005 (n. 114269.1/2005)

> **Dati di classamento**

Redditi: dominicale **Euro 35,51**
agrario **Euro 20,29**

Particella con qualità: **SEMINATIVO** di classe **2**

Superficie: **6.549 m²**

FRAZIONAMENTO del 08/06/2005 Pratica n. FG0114269 in atti dal 08/06/2005 (n. 114269.1/2005)

> **Intestazione attuale dell'immobile - totale intestati: 1**

> **1. DEMANIO PUBBLICO DELLA REGIONE PUGLIA (CF 80017210727)**
sede in BARI (BA)
Diritto di: Proprieta' per 1/1 (deriva dall'atto 1)

1. VERBALE del 18/11/2003 Pubblico ufficiale REG PUG MIN AGR Sede POGGIO IMPERIALE (FG) Repertorio n. 102 - UU Sede FOGGIA (FG) Registrazione n. 102015 registrato in data 28/12/2004 - TRASFERIMENTO PER DEVOLUZIONE Voltura n. 23698.1/2012 - Pratica n. FG0301626 in atti dal 07/12/2012



Direzione Provinciale di Foggia
Ufficio Provinciale - Territorio
Servizi Catastali

Data: **04/10/2023**
Ora: **11:48:45**
Numero Pratica: **T145024/2023**
Pag: **2 - Fine**

Tributi speciali: Euro 0,90

Catasto terreni
Visura attuale per immobile
Situazione degli atti informatizzati al **04/10/2023**



Immobile di catasto terreni



Causali di aggiornamento ed annotazioni

Informazioni riportate negli atti del catasto al 04/10/2023

Dati identificativi: Comune di **POGGIO IMPERIALE (G761) (FG)**
Foglio **9** Particella **152**

Classamento:

Redditi: dominicale **Euro 7,28**
agrario **Euro 4,16**

Particella con qualità: **SEMINATIVO** di classe **2**
Superficie: **1.342 m²**

Ultimo atto di aggiornamento: FRAZIONAMENTO del 08/06/2005 Pratica n. FG0114269 in atti dal 08/06/2005 (n. 114269.1/2005)

> **Dati identificativi**

Comune di **POGGIO IMPERIALE (G761) (FG)**
Foglio **9** Particella **152**

FRAZIONAMENTO del 08/06/2005 Pratica n. FG0114269 in atti dal 08/06/2005 (n. 114269.1/2005)
Annotazione di immobile: SR

> **Dati di classamento**

Redditi: dominicale **Euro 7,28**
agrario **Euro 4,16**

Particella con qualità: **SEMINATIVO** di classe **2**
Superficie: **1.342 m²**

FRAZIONAMENTO del 08/06/2005 Pratica n. FG0114269 in atti dal 08/06/2005 (n. 114269.1/2005)

> **Intestazione attuale dell'immobile - totale intestati: 1**

> **1. DEMANIO PUBBLICO DELLA REGIONE PUGLIA (CF 80017210727)**
sede in BARI (BA)
Diritto di: Proprieta' per 1/1 (deriva dall'atto 1)

1. VERBALE del 18/11/2003 Pubblico ufficiale REG PUG MIN AGR Sede POGGIO IMPERIALE (FG) Repertorio n. 102 - UU Sede FOGGIA (FG) Registrazione n. 102015 registrato in data 28/12/2004 - TRASFERIMENTO PER DEVOLUZIONE Voltura n. 23698.1/2012 - Pratica n. FG0301626 in atti dal 07/12/2012



Direzione Provinciale di Foggia
Ufficio Provinciale - Territorio
Servizi Catastali

Data: **04/10/2023**
Ora: **11:49:14**
Numero Pratica: **T145387/2023**
Pag: **2 - Fine**

Visura telematica

Tributi speciali: Euro 0,90

Catasto terreni
Visura attuale per immobile
Situazione degli atti informatizzati al **04/10/2023**



Immobile di catasto terreni



Causali di aggiornamento ed annotazioni

Informazioni riportate negli atti del catasto al 04/10/2023

Dati identificativi: Comune di **POGGIO IMPERIALE (G761) (FG)**
Foglio **9** Particella **153**

Classamento:

Redditi: dominicale **Euro 9,15**
agrario **Euro 5,23**

Particella con qualità: **SEMINATIVO** di classe **2**

Superficie: **1.688 m²**

Ultimo atto di aggiornamento: FRAZIONAMENTO del 08/06/2005 Pratica n. FG0114269 in atti dal 08/06/2005 (n. 114269.1/2005)

> **Dati identificativi**

Comune di **POGGIO IMPERIALE (G761) (FG)**
Foglio **9** Particella **153**

FRAZIONAMENTO del 08/06/2005 Pratica n. FG0114269 in atti dal 08/06/2005 (n. 114269.1/2005)
Annotazione di immobile: SR

> **Dati di classamento**

Redditi: dominicale **Euro 9,15**
agrario **Euro 5,23**

Particella con qualità: **SEMINATIVO** di classe **2**

Superficie: **1.688 m²**

FRAZIONAMENTO del 08/06/2005 Pratica n. FG0114269 in atti dal 08/06/2005 (n. 114269.1/2005)

> **Intestazione attuale dell'immobile - totale intestati: 1**

> **1. DEMANIO PUBBLICO DELLA REGIONE PUGLIA (CF 80017210727)**
sede in BARI (BA)
Diritto di: Proprieta' per 1/1 (deriva dall'atto 1)

1. VERBALE del 18/11/2003 Pubblico ufficiale REG PUG MIN AGR Sede POGGIO IMPERIALE (FG) Repertorio n. 102 - UU Sede FOGGIA (FG) Registrazione n. 102015 registrato in data 28/12/2004 - TRASFERIMENTO PER DEVOLUZIONE Voltura n. 23698.1/2012 - Pratica n. FG0301626 in atti dal 07/12/2012



Direzione Provinciale di Foggia
Ufficio Provinciale - Territorio
Servizi Catastali

Data: **04/10/2023**
Ora: **11:49:40**
Numero Pratica: **T145731/2023**
Pag: **2 - Fine**

Visura telematica

Tributi speciali: Euro 0,90

Catasto terreni
Visura attuale per immobile
Situazione degli atti informatizzati al **04/10/2023**



Immobile di catasto terreni



Causali di aggiornamento ed annotazioni

Informazioni riportate negli atti del catasto al 04/10/2023

Dati identificativi: Comune di **POGGIO IMPERIALE (G761) (FG)**
Foglio **9** Particella **155**

Classamento:

Redditi: dominicale **Euro 50,64**
agrario **Euro 28,94**

Particella con qualità: **SEMINATIVO** di classe **2**
Superficie: **9.338 m²**

Ultimo atto di aggiornamento: FRAZIONAMENTO del 08/06/2005 Pratica n. FG0114269 in atti dal 08/06/2005 (n. 114269.1/2005)

> **Dati identificativi**

Comune di **POGGIO IMPERIALE (G761) (FG)**
Foglio **9** Particella **155**

FRAZIONAMENTO del 08/06/2005 Pratica n. FG0114269 in atti dal 08/06/2005 (n. 114269.1/2005)

> **Dati di classamento**

Redditi: dominicale **Euro 50,64**
agrario **Euro 28,94**

Particella con qualità: **SEMINATIVO** di classe **2**
Superficie: **9.338 m²**

FRAZIONAMENTO del 08/06/2005 Pratica n. FG0114269 in atti dal 08/06/2005 (n. 114269.1/2005)

> **Intestazione attuale dell'immobile - totale intestati: 1**

> **1. DEMANIO PUBBLICO DELLA REGIONE PUGLIA (CF 80017210727)**
sede in BARI (BA)
Diritto di: Proprietà' per 1/1 (deriva dall'atto 1)

1. VERBALE del 18/11/2003 Pubblico ufficiale REG PUG MIN AGR Sede POGGIO IMPERIALE (FG) Repertorio n. 102 - UU Sede FOGGIA (FG) Registrazione n. 102015 registrato in data 28/12/2004 - TRASFERIMENTO PER DEVOLUZIONE Voltura n. 23698.1/2012 - Pratica n. FG0301626 in atti dal 07/12/2012



Direzione Provinciale di Foggia
Ufficio Provinciale - Territorio
Servizi Catastali

Data: **04/10/2023**
Ora: **11:50:11**
Numero Pratica: **T146155/2023**
Pag: **2 - Fine**

Tributi speciali: Euro 0,90

Catasto terreni
Visura attuale per immobile
Situazione degli atti informatizzati al **04/10/2023**



Immobile di catasto terreni



Causali di aggiornamento ed annotazioni

Informazioni riportate negli atti del catasto al 04/10/2023

Dati identificativi: Comune di **POGGIO IMPERIALE (G761) (FG)**

Foglio **9** Particella **167**

Classamento:

Particella con destinazione: **ENTE URBANO**

Superficie: **2.959 m²**

Ultimo atto di aggiornamento: Variazione del 11/10/2006 Pratica n. FG0201361 in atti dal 11/10/2006 (n. 201361.1/2006)

> **Dati identificativi**

Comune di **POGGIO IMPERIALE (G761) (FG)**

Foglio **9** Particella **167**

Aree di enti urbani e promiscui - Partita speciale 1

Unità immobiliari corrispondenti al catasto fabbricati

Comune di **POGGIO IMPERIALE (G761) (FG)**

Foglio **9** Particella **167**

Variazione del 11/10/2006 Pratica n. FG0201361 in atti dal 11/10/2006 (n. 201361.1/2006)

Annotazione di immobile: SR - comprende le particelle:164,166

> **Dati di classamento**

Particella con destinazione: **ENTE URBANO**

Superficie: **2.959 m²**

Variazione del 11/10/2006 Pratica n. FG0201361 in atti dal 11/10/2006 (n. 201361.1/2006)

Visura telematica

Tributi speciali: Euro 0,90

Catasto terreni
Visura attuale per immobile
Situazione degli atti informatizzati al **04/10/2023**



Immobile di catasto terreni



Causali di aggiornamento ed annotazioni

Informazioni riportate negli atti del catasto al 04/10/2023

Dati identificativi: Comune di **POGGIO IMPERIALE (G761) (FG)**

Foglio **9** Particella **172**

Classamento:

Redditi: dominicale **Euro 505,54**

agrario **Euro 303,33**

Particella con qualità: **SEMIN IRRIG** di classe **U**

Superficie: **65.258 m²**

Ultimo atto di aggiornamento: TABELLA DI VARIAZIONE del 22/12/2009 Pratica n. FG0423475 in atti dal 22/12/2009 TRASMISSIONE DATI AGEA AI SENSI DEL DL 3.10.2006 N.262 (n. 23477.1/2009)

Annotazioni: VARIAZIONE CULTURALE ESEGUITA AI SENSI DEL DL 3.10.2006 N. 262, CONVERTITO CON MODIFICAZIONI NELLA LEGGE 24.11.2006 N. 286 E SUCCESSIVE MODIFICAZIONI (ANNO 2009) - CLASSAMENTO PER PARIFICAZIONE CON LA QUALITA` 29 - VIGNETO , CLASSE 02

> **Dati identificativi**

Comune di **POGGIO IMPERIALE (G761) (FG)**

Foglio **9** Particella **172**

FRAZIONAMENTO del 22/08/2007 Pratica n. FG0320122 in atti dal 22/08/2007 (n. 320122.1/2007)

> **Dati di classamento**

Redditi: dominicale **Euro 505,54**

agrario **Euro 303,33**

Particella con qualità: **SEMIN IRRIG** di classe **U**

Superficie: **65.258 m²**

TABELLA DI VARIAZIONE del 22/12/2009 Pratica n. FG0423475 in atti dal 22/12/2009 TRASMISSIONE DATI AGEA AI SENSI DEL DL 3.10.2006 N.262 (n. 23477.1/2009)

Annotazioni: VARIAZIONE CULTURALE ESEGUITA AI SENSI DEL DL 3.10.2006 N. 262, CONVERTITO CON MODIFICAZIONI NELLA LEGGE 24.11.2006 N. 286 E SUCCESSIVE MODIFICAZIONI (ANNO 2009) - CLASSAMENTO PER PARIFICAZIONE CON LA QUALITA` 29 - VIGNETO , CLASSE 02

> **Intestazione attuale dell'immobile - totale intestati: 1**

> **1. DELL'ERBA Pasquale
(CF DLLPQL77L27H926Q)**

nato a SAN GIOVANNI ROTONDO (FG) il
27/07/1977

Diritto di: Proprieta' per 1/1 (deriva dall'atto 1)

1. VOLTURA D'UFFICIO del 22/09/2017 Pubblico
ufficiale PLACA ALESSIA Sede APRICENA (FG)
Repertorio n. 1136 - CANC. PASS. INTERM. DAESAM.
TR. 6466/17 Voltura n. 15731.1/2017 - Pratica n.
FG0181481 in atti dal 20/10/2017

Visura telematica

Tributi speciali: Euro 0,90

Catasto terreni
Visura attuale per immobile
Situazione degli atti informatizzati al **04/10/2023**



Immobile di catasto terreni



Causali di aggiornamento ed annotazioni

Informazioni riportate negli atti del catasto al 04/10/2023

Dati identificativi: Comune di **POGGIO IMPERIALE (G761) (FG)**
Foglio **9** Particella **177**

Classamento:

Redditi: dominicale **Euro 19,25**
agrario **Euro 12,83**

Particella con qualità: **SEMINATIVO** di classe **3**

Superficie: **4.970 m²**

Ultimo atto di aggiornamento: Tipo Mappale del 26/11/2007 Pratica n. FG0386625 in atti dal 26/11/2007 (n. 386625.1/2007)

> **Dati identificativi**

Comune di **POGGIO IMPERIALE (G761) (FG)**
Foglio **9** Particella **177**

Tipo Mappale del 26/11/2007 Pratica n. FG0386625 in
atti dal 26/11/2007 (n. 386625.1/2007)

Annotazione di immobile: SR

> **Dati di classamento**

Redditi: dominicale **Euro 19,25**
agrario **Euro 12,83**

Particella con qualità: **SEMINATIVO** di classe **3**

Superficie: **4.970 m²**

Tipo Mappale del 26/11/2007 Pratica n. FG0386625 in
atti dal 26/11/2007 (n. 386625.1/2007)

> **Intestazione attuale dell'immobile - totale intestati: 1**

> **1. ERG WIND ENERGY S.R.L.**
(CF 12062051003)
sede in GENOVA (GE)
Diritto di: Proprieta' per 1/1 (deriva dall'atto 1)

1. Atto del 26/02/2021 Pubblico ufficiale TORRENTE
PAOLO Sede GENOVA (GE) Repertorio n. 32503 -
CONFERIMENTO IN SOCIETA' Nota presentata con
Modello Unico n. 2004.2/2021 Reparto PI di LUCERA
in atti dal 22/03/2021



Direzione Provinciale di Foggia
Ufficio Provinciale - Territorio
Servizi Catastali

Data: **04/10/2023**
Ora: **11:52:28**
Numero Pratica: **T147980/2023**
Pag: **2 - Fine**

Tributi speciali: Euro 0,90

Catasto terreni
Visura attuale per immobile
Situazione degli atti informatizzati al **04/10/2023**



Immobile di catasto terreni



Causali di aggiornamento ed annotazioni

Informazioni riportate negli atti del catasto al 04/10/2023

Dati identificativi: Comune di **POGGIO IMPERIALE (G761) (FG)**

Foglio **9** Particella **178**

Classamento:

Particella con destinazione: **ENTE URBANO**

Superficie: **3.894 m²**

Ultimo atto di aggiornamento: Tipo Mappale del 26/11/2007 Pratica n. FG0386625 in atti dal 26/11/2007 (n. 386625.1/2007)

> **Dati identificativi**

Comune di **POGGIO IMPERIALE (G761) (FG)**

Foglio **9** Particella **178**

Aree di enti urbani e promiscui - Partita speciale 1

Tipo Mappale del 26/11/2007 Pratica n. FG0386625 in
atti dal 26/11/2007 (n. 386625.1/2007)

Annotazione di immobile: SR

**Unità immobiliari corrispondenti al catasto
fabbricati**

Comune di **POGGIO IMPERIALE (G761) (FG)**

Foglio **9** Particella **178**

> **Dati di classamento**

Particella con destinazione: **ENTE URBANO**

Superficie: **3.894 m²**

Tipo Mappale del 26/11/2007 Pratica n. FG0386625 in
atti dal 26/11/2007 (n. 386625.1/2007)

Visura telematica

Tributi speciali: Euro 0,90

Catasto terreni
Visura attuale per immobile
Situazione degli atti informatizzati al **04/10/2023**



Immobile di catasto terreni



Causali di aggiornamento ed annotazioni

Informazioni riportate negli atti del catasto al 04/10/2023

Dati identificativi: Comune di **POGGIO IMPERIALE (G761) (FG)**

Foglio **9** Particella **179**

Classamento:

Particella con destinazione: **ENTE URBANO**

Superficie: **1.634 m²**

Ultimo atto di aggiornamento: Tipo Mappale del 26/11/2007 Pratica n. FG0386625 in atti dal 26/11/2007 (n. 386625.1/2007)

> **Dati identificativi**

Comune di **POGGIO IMPERIALE (G761) (FG)**

Foglio **9** Particella **179**

Aree di enti urbani e promiscui - Partita speciale 1

Tipo Mappale del 26/11/2007 Pratica n. FG0386625 in atti dal 26/11/2007 (n. 386625.1/2007)

Annotazione di immobile: SR

Unità immobiliari corrispondenti al catasto fabbricati

Comune di **POGGIO IMPERIALE (G761) (FG)**

Foglio **9** Particella **179**

> **Dati di classamento**

Particella con destinazione: **ENTE URBANO**

Superficie: **1.634 m²**

Tipo Mappale del 26/11/2007 Pratica n. FG0386625 in atti dal 26/11/2007 (n. 386625.1/2007)

Visura telematica

Tributi speciali: Euro 0,90

Catasto terreni
Visura attuale per immobile
Situazione degli atti informatizzati al **04/10/2023**



Immobile di catasto terreni



Causali di aggiornamento ed annotazioni

Informazioni riportate negli atti del catasto al 04/10/2023

Dati identificativi: Comune di **POGGIO IMPERIALE (G761) (FG)**
Foglio **9** Particella **184**

Classamento:

Particella con destinazione: **ENTE URBANO**
Superficie: **250 m²**

Ultimo atto di aggiornamento: Variazione del 23/10/2008 Pratica n. FG0334410 in atti dal 23/10/2008 (n. 334410.1/2008)

> **Dati identificativi**

Comune di **POGGIO IMPERIALE (G761) (FG)**
Foglio **9** Particella **184**
Aree di enti urbani e promiscui - Partita speciale 1

Unità immobiliari corrispondenti al catasto fabbricati

Comune di **POGGIO IMPERIALE (G761) (FG)**
Foglio **9** Particella **184**

Tipo Mappale del 23/10/2008 Pratica n. FG0334410 in atti dal 23/10/2008 (n. 334410.1/2008)

Annotazione di immobile: SR - ATTO DI AGGIORNAMENTO NON CONFORME ALL'ART.1, COMMA 8, DEL D.M.F. NUM.701/94.

> **Dati di classamento**

Particella con destinazione: **ENTE URBANO**
Superficie: **250 m²**

Tipo Mappale del 23/10/2008 Pratica n. FG0334410 in atti dal 23/10/2008 (n. 334410.1/2008)

> **Altre variazioni**

Variazione del 23/10/2008 Pratica n. FG0334410 in
atti dal 23/10/2008 (n. 334410.1/2008)

Visura telematica

Tributi speciali: Euro 0,90

Catasto terreni
Visura attuale per immobile
Situazione degli atti informatizzati al **04/10/2023**



Immobile di catasto terreni



Causali di aggiornamento ed annotazioni

Informazioni riportate negli atti del catasto al 04/10/2023

Dati identificativi: Comune di **POGGIO IMPERIALE (G761) (FG)**
Foglio **9** Particella **186**

Classamento:

Redditi: dominicale **Euro 5,35**
agrario **Euro 3,56**

Particella con qualità: **SEMINATIVO** di classe **3**
Superficie: **1.380 m²**

Ultimo atto di aggiornamento: FRAZIONAMENTO del 27/11/2008 Pratica n. FG0383457 in atti dal 27/11/2008 (n. 383457.1/2008)

> **Dati identificativi**

Comune di **POGGIO IMPERIALE (G761) (FG)**
Foglio **9** Particella **186**

FRAZIONAMENTO del 27/11/2008 Pratica n. FG0383457 in atti dal 27/11/2008 (n. 383457.1/2008)
Annotazione di immobile: SR

> **Dati di classamento**

Redditi: dominicale **Euro 5,35**
agrario **Euro 3,56**

Particella con qualità: **SEMINATIVO** di classe **3**
Superficie: **1.380 m²**

FRAZIONAMENTO del 27/11/2008 Pratica n. FG0383457 in atti dal 27/11/2008 (n. 383457.1/2008)

> **Intestazione attuale dell'immobile - totale intestati: 1**

> **1. ERG WIND ENERGY S.R.L.**
(CF 12062051003)
sede in GENOVA (GE)
Diritto di: Proprieta' per 1/1 (deriva dall'atto 1)

1. Atto del 26/02/2021 Pubblico ufficiale TORRENTE PAOLO Sede GENOVA (GE) Repertorio n. 32503 - CONFERIMENTO IN SOCIETA' Nota presentata con Modello Unico n. 2004.2/2021 Reparto PI di LUCERA in atti dal 22/03/2021



Direzione Provinciale di Foggia
Ufficio Provinciale - Territorio
Servizi Catastali

Data: **04/10/2023**
Ora: **12:00:23**
Numero Pratica: **T154171/2023**
Pag: **2 - Fine**

Tributi speciali: Euro 0,90

Catasto terreni
Visura attuale per immobile
Situazione degli atti informatizzati al **04/10/2023**



Immobile di catasto terreni



Causali di aggiornamento ed annotazioni

Informazioni riportate negli atti del catasto al 04/10/2023

Dati identificativi: Comune di **POGGIO IMPERIALE (G761) (FG)**
Foglio **9** Particella **187**

Classamento:

Redditi: dominicale **Euro 0,64**
agrario **Euro 0,43**

Particella con qualità: **SEMINATIVO** di classe **3**
Superficie: **165 m²**

Ultimo atto di aggiornamento: FRAZIONAMENTO del 27/11/2008 Pratica n. FG0383457 in atti dal 27/11/2008 (n. 383457.1/2008)

> **Dati identificativi**

Comune di **POGGIO IMPERIALE (G761) (FG)**
Foglio **9** Particella **187**

FRAZIONAMENTO del 27/11/2008 Pratica n. FG0383457 in atti dal 27/11/2008 (n. 383457.1/2008)
Annotazione di immobile: SR

> **Dati di classamento**

Redditi: dominicale **Euro 0,64**
agrario **Euro 0,43**

Particella con qualità: **SEMINATIVO** di classe **3**
Superficie: **165 m²**

FRAZIONAMENTO del 27/11/2008 Pratica n. FG0383457 in atti dal 27/11/2008 (n. 383457.1/2008)

> **Intestazione attuale dell'immobile - totale intestati: 1**

> **1. ERG WIND ENERGY S.R.L.**
(CF 12062051003)
sede in GENOVA (GE)
Diritto di: Proprieta' per 1/1 (deriva dall'atto 1)

1. Atto del 26/02/2021 Pubblico ufficiale TORRENTE PAOLO Sede GENOVA (GE) Repertorio n. 32503 - CONFERIMENTO IN SOCIETA' Nota presentata con Modello Unico n. 2004.2/2021 Reparto PI di LUCERA in atti dal 22/03/2021



Direzione Provinciale di Foggia
Ufficio Provinciale - Territorio
Servizi Catastali

Data: **04/10/2023**
Ora: **12:00:48**
Numero Pratica: **T154469/2023**
Pag: **2 - Fine**

Tributi speciali: Euro 0,90

Catasto terreni
Visura attuale per immobile
Situazione degli atti informatizzati al **04/10/2023**



Immobile di catasto terreni



Causali di aggiornamento ed annotazioni

Informazioni riportate negli atti del catasto al 04/10/2023

Dati identificativi: Comune di **POGGIO IMPERIALE (G761) (FG)**
Foglio **9** Particella **188**

Classamento:

Redditi: dominicale **Euro 0,19**
agrario **Euro 0,13**

Particella con qualità: **SEMINATIVO** di classe **3**
Superficie: **49 m²**

Ultimo atto di aggiornamento: FRAZIONAMENTO del 27/11/2008 Pratica n. FG0383457 in atti dal 27/11/2008 (n. 383457.1/2008)

> **Dati identificativi**

Comune di **POGGIO IMPERIALE (G761) (FG)**
Foglio **9** Particella **188**

FRAZIONAMENTO del 27/11/2008 Pratica n. FG0383457 in atti dal 27/11/2008 (n. 383457.1/2008)
Annotazione di immobile: SR

> **Dati di classamento**

Redditi: dominicale **Euro 0,19**
agrario **Euro 0,13**

Particella con qualità: **SEMINATIVO** di classe **3**
Superficie: **49 m²**

FRAZIONAMENTO del 27/11/2008 Pratica n. FG0383457 in atti dal 27/11/2008 (n. 383457.1/2008)

> **Intestazione attuale dell'immobile - totale intestati: 1**

> **1. DELL'ERBA Pasquale**
(CF DLLPQL77L27H926Q)
nato a SAN GIOVANNI ROTONDO (FG) il 27/07/1977
Diritto di: Proprieta' per 1/1 (deriva dall'atto 1)

1. VOLTURA D'UFFICIO del 22/09/2017 Pubblico ufficiale PLACA ALESSIA Sede APRICENA (FG) Repertorio n. 1136 - CANC. PASS. INTERM. DAESAM. TR. 6466/17 Voltura n. 15731.1/2017 - Pratica n. FG0181481 in atti dal 20/10/2017



Direzione Provinciale di Foggia
Ufficio Provinciale - Territorio
Servizi Catastali

Data: **04/10/2023**
Ora: **12:01:47**
Numero Pratica: **T155248/2023**
Pag: **2 - Fine**

Tributi speciali: Euro 0,90

Catasto terreni
Visura attuale per immobile
Situazione degli atti informatizzati al **04/10/2023**



Immobile di catasto terreni



Causali di aggiornamento ed annotazioni

Informazioni riportate negli atti del catasto al 04/10/2023

Dati identificativi: Comune di **POGGIO IMPERIALE (G761) (FG)**
Foglio **9** Particella **189**

Classamento:

Redditi: dominicale **Euro 0,62**
agrario **Euro 0,42**

Particella con qualità: **SEMINATIVO** di classe **3**
Superficie: **161 m²**

Ultimo atto di aggiornamento: FRAZIONAMENTO del 27/11/2008 Pratica n. FG0383457 in atti dal 27/11/2008 (n. 383457.1/2008)

> **Dati identificativi**

Comune di **POGGIO IMPERIALE (G761) (FG)**
Foglio **9** Particella **189**

FRAZIONAMENTO del 27/11/2008 Pratica n. FG0383457 in atti dal 27/11/2008 (n. 383457.1/2008)
Annotazione di immobile: SR

> **Dati di classamento**

Redditi: dominicale **Euro 0,62**
agrario **Euro 0,42**

Particella con qualità: **SEMINATIVO** di classe **3**
Superficie: **161 m²**

FRAZIONAMENTO del 27/11/2008 Pratica n. FG0383457 in atti dal 27/11/2008 (n. 383457.1/2008)

> **Intestazione attuale dell'immobile - totale intestati: 1**

> **1. ERG WIND ENERGY S.R.L.**
(CF 12062051003)
sede in GENOVA (GE)
Diritto di: Proprieta' per 1/1 (deriva dall'atto 1)

1. Atto del 26/02/2021 Pubblico ufficiale TORRENTE PAOLO Sede GENOVA (GE) Repertorio n. 32503 - CONFERIMENTO IN SOCIETA' Nota presentata con Modello Unico n. 2004.2/2021 Reparto PI di LUCERA in atti dal 22/03/2021



Direzione Provinciale di Foggia
Ufficio Provinciale - Territorio
Servizi Catastali

Data: **04/10/2023**
Ora: **12:02:13**
Numero Pratica: **T155576/2023**
Pag: **2 - Fine**

Tributi speciali: Euro 0,90

Catasto terreni
Visura attuale per immobile
Situazione degli atti informatizzati al **04/10/2023**



Immobile di catasto terreni



Causali di aggiornamento ed annotazioni

Informazioni riportate negli atti del catasto al 04/10/2023

Dati identificativi: Comune di **POGGIO IMPERIALE (G761) (FG)**
Foglio **9** Particella **197**

Classamento:

Redditi: dominicale **Euro 12,54**
agrario **Euro 7,16**

Particella con qualità: **SEMINATIVO** di classe **2**
Superficie: **2.312 m²**

Ultimo atto di aggiornamento: Tipo Mappale del 18/07/2012 Pratica n. FG0182395 in atti dal 18/07/2012 presentato il 17/07/2012 (n. 182395.1/2012)

> **Dati identificativi**

Comune di **POGGIO IMPERIALE (G761) (FG)**
Foglio **9** Particella **197**

Tipo Mappale del 18/07/2012 Pratica n. FG0182395 in atti dal 18/07/2012 presentato il 17/07/2012 (n. 182395.1/2012)

> **Dati di classamento**

Redditi: dominicale **Euro 12,54**
agrario **Euro 7,16**
Particella con qualità: **SEMINATIVO** di classe **2**
Superficie: **2.312 m²**

Tipo Mappale del 18/07/2012 Pratica n. FG0182395 in atti dal 18/07/2012 presentato il 17/07/2012 (n. 182395.1/2012)

> **Intestazione attuale dell'immobile - totale intestati: 1**

> **1. DE CESARE Emilio**
(CF DCSMLE66H20L273I)
nato a **TORREMAGGIORE (FG)** il 20/06/1966
Diritto di: Proprieta' per 1/1 in regime di separazione dei beni (deriva dall'atto 1)

1. Atto del 20/11/2014 Pubblico ufficiale CASSANO LORENZO Sede SAN SEVERO (FG) Repertorio n. 164111 - COMPRAVENDITA Nota presentata con Modello Unico n. 7662.1/2014 Reparto PI di LUCERA in atti dal 09/12/2014



Direzione Provinciale di Foggia
Ufficio Provinciale - Territorio
Servizi Catastali

Data: **04/10/2023**
Ora: **12:02:45**
Numero Pratica: **T156021/2023**
Pag: **2 - Fine**

Tributi speciali: Euro 0,90

Catasto terreni
Visura attuale per immobile
Situazione degli atti informatizzati al **04/10/2023**



Immobile di catasto terreni



Causali di aggiornamento ed annotazioni

Informazioni riportate negli atti del catasto al 04/10/2023

Dati identificativi: Comune di **POGGIO IMPERIALE (G761) (FG)**

Foglio **9** Particella **201**

Classamento:

Redditi: dominicale **Euro 10,91**

agrario **Euro 4,68**

Particella con qualità: **ULIVETO** di classe **2**

Superficie: **2.012 m²**

Ultimo atto di aggiornamento: TABELLA DI VARIAZIONE del 31/03/2014 Pratica n. FG0324064 in atti dal 10/12/2014 TRASMISSIONE DATI AGEA AI SENSI DEL DL 3.10.2006 N. 262 (n. 18066.1/2014)

Annotazioni: Variazione colturale eseguita ai sensi del DI 3.10.2006 n. 262, convertito con modificazioni nella legge 24.11.2006 n. 286 e successive modificazioni (anno 2014) - Eseguita a seguito di dichiarazione resa il 31/03/2014 all'Organismo Pagatore AGEA con la domanda AGEA.ADU.2014.0071886 (Scheda validazione/fascicolo prot. n. AGEA.CAA3293.2014.0001059)

> **Dati identificativi**

Comune di **POGGIO IMPERIALE (G761) (FG)**

Foglio **9** Particella **201**

Tipo Mappale del 12/11/2012 Pratica n. FG0271575 in atti dal 12/11/2012 presentato il 10/11/2012 PER NUOVA COSTRUZIONE (n. 271575.1/2012)

> **Dati di classamento**

Redditi: dominicale **Euro 10,91**

agrario **Euro 4,68**

Particella con qualità: **ULIVETO** di classe **2**

Superficie: **2.012 m²**

TABELLA DI VARIAZIONE del 31/03/2014 Pratica n. FG0324064 in atti dal 10/12/2014 TRASMISSIONE DATI AGEA AI SENSI DEL DL 3.10.2006 N. 262 (n. 18066.1/2014)

Annotazioni: Variazione colturale eseguita ai sensi del DI 3.10.2006 n. 262, convertito con modificazioni nella legge 24.11.2006 n. 286 e successive modificazioni (anno 2014) - Eseguita a seguito di dichiarazione resa il 31/03/2014 all'Organismo Pagatore AGEA con la domanda AGEA.ADU.2014.0071886 (Scheda validazione/fascicolo prot. n. AGEA.CAA3293.2014.0001059)

> **Intestazione attuale dell'immobile - totale intestati: 1**

> **1. TRENZI Nicola
(CF TRNNCL97A02H926D)**

nato a SAN GIOVANNI ROTONDO (FG) il
02/01/1997

Diritto di: Proprietà per 1/1 (deriva dall'atto 1)

1. Atto del 17/06/2021 Pubblico ufficiale CASSANO
LORENZO Sede SAN SEVERO (FG) Repertorio n.
180532 - COMPRAVENDITA Nota presentata con
Modello Unico n. 5194.1/2021 Reparto PI di LUCERA
in atti dal 08/07/2021

Visura telematica

Tributi speciali: Euro 0,90

Catasto terreni
Visura attuale per immobile
Situazione degli atti informatizzati al **04/10/2023**



Immobile di catasto terreni



Causali di aggiornamento ed annotazioni

Informazioni riportate negli atti del catasto al 04/10/2023

Dati identificativi: Comune di **POGGIO IMPERIALE (G761) (FG)**
Foglio **9** Particella **207**

Classamento:

Redditi: dominicale **Euro 426,78**
agrario **Euro 245,40**

Particella con qualità: **ORTO IRRIG** di classe **U**
Superficie: **20.659 m²**

Ultimo atto di aggiornamento: FRAZIONAMENTO del 14/05/2013 Pratica n. FG0097300 in atti dal 14/05/2013 presentato il 14/05/2013 (n. 97300.1/2013)

> Dati identificativi

Comune di **POGGIO IMPERIALE (G761) (FG)**
Foglio **9** Particella **207**

FRAZIONAMENTO del 14/05/2013 Pratica n. FG0097300 in atti dal 14/05/2013 presentato il 14/05/2013 (n. 97300.1/2013)

> Dati di classamento

Redditi: dominicale **Euro 426,78**
agrario **Euro 245,40**
Particella con qualità: **ORTO IRRIG** di classe **U**
Superficie: **20.659 m²**

FRAZIONAMENTO del 14/05/2013 Pratica n. FG0097300 in atti dal 14/05/2013 presentato il 14/05/2013 (n. 97300.1/2013)

> Intestazione attuale dell'immobile - totale intestati: 1

> 1. DEMANIO PUBBLICO DELLA REGIONE PUGLIA (CF 80017210727)
sede in BARI (BA)
Diritto di: Proprieta' per 1/1 (deriva dall'atto 1)

1. FRAZIONAMENTO del 14/05/2013 Pratica n. FG0097300 in atti dal 14/05/2013 presentato il 14/05/2013 (n. 97300.1/2013)



Direzione Provinciale di Foggia
Ufficio Provinciale - Territorio
Servizi Catastali

Data: **04/10/2023**
Ora: **12:03:41**
Numero Pratica: **T156755/2023**
Pag: **2 - Fine**

Tributi speciali: Euro 0,90

Catasto terreni
Visura attuale per immobile
Situazione degli atti informatizzati al **04/10/2023**



Immobile di catasto terreni



Causali di aggiornamento ed annotazioni

Informazioni riportate negli atti del catasto al 04/10/2023

Dati identificativi: Comune di **POGGIO IMPERIALE (G761) (FG)**
Foglio **9** Particella **214**

Classamento:

Redditi: dominicale **Euro 182,14**
agrario **Euro 104,73**

Particella con qualità: **ORTO IRRIG** di classe **U**
Superficie: **8.817 m²**

Ultimo atto di aggiornamento: FRAZIONAMENTO del 14/05/2013 Pratica n. FG0097300 in atti dal 14/05/2013 presentato il 14/05/2013 (n. 97300.1/2013)

> **Dati identificativi**

Comune di **POGGIO IMPERIALE (G761) (FG)**
Foglio **9** Particella **214**

FRAZIONAMENTO del 14/05/2013 Pratica n. FG0097300 in atti dal 14/05/2013 presentato il 14/05/2013 (n. 97300.1/2013)

> **Dati di classamento**

Redditi: dominicale **Euro 182,14**
agrario **Euro 104,73**
Particella con qualità: **ORTO IRRIG** di classe **U**
Superficie: **8.817 m²**

FRAZIONAMENTO del 14/05/2013 Pratica n. FG0097300 in atti dal 14/05/2013 presentato il 14/05/2013 (n. 97300.1/2013)

> **Intestazione attuale dell'immobile - totale intestati: 1**

> **1. DEMANIO PUBBLICO DELLA REGIONE PUGLIA (CF 80017210727)**
sede in BARI (BA)
Diritto di: Proprieta' per 1/1 (deriva dall'atto 1)

1. FRAZIONAMENTO del 14/05/2013 Pratica n. FG0097300 in atti dal 14/05/2013 presentato il 14/05/2013 (n. 97300.1/2013)



Direzione Provinciale di Foggia
Ufficio Provinciale - Territorio
Servizi Catastali

Data: **04/10/2023**
Ora: **12:04:13**
Numero Pratica: **T157160/2023**
Pag: **2 - Fine**

Tributi speciali: Euro 0,90

Catasto terreni
Visura attuale per immobile
Situazione degli atti informatizzati al **04/10/2023**



Immobile di catasto terreni



Causali di aggiornamento ed annotazioni

Informazioni riportate negli atti del catasto al 04/10/2023

Dati identificativi: Comune di **POGGIO IMPERIALE (G761) (FG)**
Foglio **9** Particella **216**

Classamento:

Particella con destinazione: **ENTE URBANO**
Superficie: **2.912 m²**

Ultimo atto di aggiornamento: Tipo Mappale del 14/05/2013 Pratica n. FG0097300 in atti dal 14/05/2013 presentato il 14/05/2013 (n. 97300.1/2013)

> **Dati identificativi**

Comune di **POGGIO IMPERIALE (G761) (FG)**
Foglio **9** Particella **216**
Aree di enti urbani e promiscui - Partita speciale 1

Tipo Mappale del 14/05/2013 Pratica n. FG0097300 in atti dal 14/05/2013 presentato il 14/05/2013 (n. 97300.1/2013)

Unità immobiliari corrispondenti al catasto fabbricati

Comune di **POGGIO IMPERIALE (G761) (FG)**
Foglio **9** Particella **216**

> **Dati di classamento**

Particella con destinazione: **ENTE URBANO**
Superficie: **2.912 m²**

Tipo Mappale del 14/05/2013 Pratica n. FG0097300 in atti dal 14/05/2013 presentato il 14/05/2013 (n. 97300.1/2013)

Visura telematica

Tributi speciali: Euro 0,90

Catasto terreni
Visura attuale per immobile
Situazione degli atti informatizzati al **04/10/2023**



Immobile di catasto terreni



Causali di aggiornamento ed annotazioni

Informazioni riportate negli atti del catasto al 04/10/2023

Dati identificativi: Comune di **POGGIO IMPERIALE (G761) (FG)**
Foglio **9** Particella **217**

Classamento:

Particella con destinazione: **ENTE URBANO**
Superficie: **2.730 m²**

Ultimo atto di aggiornamento: Tipo Mappale del 14/05/2013 Pratica n. FG0097300 in atti dal 14/05/2013 presentato il 14/05/2013 (n. 97300.1/2013)

> **Dati identificativi**

Comune di **POGGIO IMPERIALE (G761) (FG)**
Foglio **9** Particella **217**
Aree di enti urbani e promiscui - Partita speciale 1

Tipo Mappale del 14/05/2013 Pratica n. FG0097300 in atti dal 14/05/2013 presentato il 14/05/2013 (n. 97300.1/2013)

Unità immobiliari corrispondenti al catasto fabbricati

Comune di **POGGIO IMPERIALE (G761) (FG)**
Foglio **9** Particella **217**

> **Dati di classamento**

Particella con destinazione: **ENTE URBANO**
Superficie: **2.730 m²**

Tipo Mappale del 14/05/2013 Pratica n. FG0097300 in atti dal 14/05/2013 presentato il 14/05/2013 (n. 97300.1/2013)

Visura telematica

Tributi speciali: Euro 0,90

Catasto terreni
Visura attuale per immobile
Situazione degli atti informatizzati al **04/10/2023**



Immobile di catasto terreni



Causali di aggiornamento ed annotazioni

Informazioni riportate negli atti del catasto al 04/10/2023

Dati identificativi: Comune di **POGGIO IMPERIALE (G761) (FG)**
Foglio **9** Particella **226**

Classamento:

Redditi: dominicale **Euro 410,46**
agrario **Euro 246,28**

Particella con qualità: **SEMIN IRRIG** di classe **U**
Superficie: **52.984 m²**

Ultimo atto di aggiornamento: VARIAZIONE D'UFFICIO del 10/06/2019 Pratica n. FG0078630 in atti dal 10/06/2019 INSERIMENTO ANNOTAZIONE FM A COMPLETAMENTO DEL T.F.78173/19. (n. 3418.1/2019)

Annotazioni: ATTO DI AGGIORNAMENTO NON CONFORME ALL'ART. 1, COMMA 8, D.M. N. 701/94.

> **Dati identificativi**

Comune di **POGGIO IMPERIALE (G761) (FG)**
Foglio **9** Particella **226**

FRAZIONAMENTO del 10/06/2019 Pratica n. FG0078173 in atti dal 10/06/2019 presentato il 10/06/2019 (n. 78173.1/2019)

> **Dati di classamento**

Redditi: dominicale **Euro 410,46**
agrario **Euro 246,28**
Particella con qualità: **SEMIN IRRIG** di classe **U**
Superficie: **52.984 m²**

FRAZIONAMENTO del 10/06/2019 Pratica n. FG0078173 in atti dal 10/06/2019 presentato il 10/06/2019 (n. 78173.1/2019)

> **Altre variazioni**

VARIAZIONE D'UFFICIO del 10/06/2019 Pratica n. FG0078630 in atti dal 10/06/2019 INSERIMENTO ANNOTAZIONE FM A COMPLETAMENTO DEL T. F.78173/19. (n. 3418.1/2019)

Annotazioni: ATTO DI AGGIORNAMENTO NON CONFORME ALL'ART. 1, COMMA 8, D.M. N. 701/94.

> **Intestazione attuale dell'immobile - totale intestati: 1**

> **1. DE MARIA Rosa Carmela
(CF DMRRCR23L56G761X)**

nata a POGGIO IMPERIALE (FG) il 16/07/1923
Diritto di: Proprieta' per 1/1 (deriva dall'atto 1)

1. DENUNZIA (NEI PASSAGGI PER CAUSA DI MORTE) del 12/06/2010 - AP Sede FOGGIA (FG) Registrazione Volume 9990 n. 810 registrato in data 09/06/2011 - SUCCESSIONE DI DE MARIA EVELINA Voltura n. 3916.1/2012 - Pratica n. FG0054065 in atti dal 05/03/2012

Nel documento sono indicati gli identificativi catastali dell'immobile originario dell'attuale

POGGIO IMPERIALE (G761) (FG)
Foglio **9** Particella **168**

Visura telematica

Tributi speciali: Euro 0,90

Catasto terreni
Visura attuale per immobile
Situazione degli atti informatizzati al **04/10/2023**



Immobile di catasto terreni



Causali di aggiornamento ed annotazioni

Informazioni riportate negli atti del catasto al 04/10/2023

Dati identificativi: Comune di **POGGIO IMPERIALE (G761) (FG)**

Foglio **9** Particella **228**

Classamento:

Redditi: dominicale **Euro 518,82**

agrario **Euro 296,47**

Particella con qualità: **SEMINATIVO** di classe **2**

Superficie: **95.674 m²**

Ultimo atto di aggiornamento: VARIAZIONE D'UFFICIO del 10/06/2019 Pratica n. FG0078630 in atti dal 10/06/2019 INSERIMENTO ANNOTAZIONE FM A COMPLETAMENTO DEL T.F.78173/19. (n. 3418.1/2019)

Annotazioni: ATTO DI AGGIORNAMENTO NON CONFORME ALL'ART. 1, COMMA 8, D.M. N. 701/94.

> **Dati identificativi**

Comune di **POGGIO IMPERIALE (G761) (FG)**

Foglio **9** Particella **228**

FRAZIONAMENTO del 10/06/2019 Pratica n. FG0078173 in atti dal 10/06/2019 presentato il 10/06/2019 (n. 78173.1/2019)

> **Dati di classamento**

Redditi: dominicale **Euro 518,82**

agrario **Euro 296,47**

Particella con qualità: **SEMINATIVO** di classe **2**

Superficie: **95.674 m²**

FRAZIONAMENTO del 10/06/2019 Pratica n. FG0078173 in atti dal 10/06/2019 presentato il 10/06/2019 (n. 78173.1/2019)

> **Altre variazioni**

VARIAZIONE D'UFFICIO del 10/06/2019 Pratica n. FG0078630 in atti dal 10/06/2019 INSERIMENTO ANNOTAZIONE FM A COMPLETAMENTO DEL T. F.78173/19. (n. 3418.1/2019)

Annotazioni: ATTO DI AGGIORNAMENTO NON CONFORME ALL'ART. 1, COMMA 8, D.M. N. 701/94.

> **Intestazione attuale dell'immobile - totale intestati: 1**

> **1. DE MARIA Rosa Carmela**
(CF DMRRCR23L56G761X)
nata a POGGIO IMPERIALE (FG) il 16/07/1923
Diritto di: Proprietà per 1000/1000 (deriva dall'atto
1)

1. FRAZIONAMENTO del 10/06/2019 Pratica n.
FG0078173 in atti dal 10/06/2019 presentato il
10/06/2019 (n. 78173.1/2019)

Visura telematica

Tributi speciali: Euro 0,90

Catasto terreni
Visura attuale per immobile
Situazione degli atti informatizzati al **04/10/2023**



Immobile di catasto terreni



Causali di aggiornamento ed annotazioni

Informazioni riportate negli atti del catasto al 04/10/2023

Dati identificativi: Comune di **POGGIO IMPERIALE (G761) (FG)**
Foglio **9** Particella **229**

Classamento:

Redditi: dominicale **Euro 3.767,06**
agrario **Euro 2.260,24**

Particella con qualità: **SEMIN IRRIG** di classe **U**

Superficie: **486.270 m²**

Ultimo atto di aggiornamento: FRAZIONAMENTO del 17/06/2019 Pratica n. FG0080963 in atti dal 17/06/2019 presentato il 17/06/2019 (n. 80963.1/2019)

> Dati identificativi

Comune di **POGGIO IMPERIALE (G761) (FG)**
Foglio **9** Particella **229**

FRAZIONAMENTO del 17/06/2019 Pratica n. FG0080963 in atti dal 17/06/2019 presentato il 17/06/2019 (n. 80963.1/2019)

> Dati di classamento

Redditi: dominicale **Euro 3.767,06**
agrario **Euro 2.260,24**

Particella con qualità: **SEMIN IRRIG** di classe **U**

Superficie: **486.270 m²**

FRAZIONAMENTO del 17/06/2019 Pratica n. FG0080963 in atti dal 17/06/2019 presentato il 17/06/2019 (n. 80963.1/2019)

> Intestazione attuale dell'immobile - totale intestati: 1

> 1. DELL'ERBA Pasquale (CF DLLPQL77L27H926Q)

nato a SAN GIOVANNI ROTONDO (FG) il 27/07/1977

Diritto di: Proprieta' per 1/1 (deriva dall'atto 1)

1. Atto del 22/09/2017 Pubblico ufficiale PLACA ALESSIA Sede APRICENA (FG) Repertorio n. 1136 - DIVISIONE Nota presentata con Modello Unico n. 6466.5/2017 Reparto PI di LUCERA in atti dal 19/10/2017

Nel documento sono indicati gli identificativi catastali dell'immobile originario dell'attuale

POGGIO IMPERIALE (G761) (FG)
Foglio **9** Particella **220**

Visura telematica

Tributi speciali: Euro 0,90

Catasto terreni
Visura attuale per immobile
Situazione degli atti informatizzati al **04/10/2023**



Immobile di catasto terreni



Causali di aggiornamento ed annotazioni

Informazioni riportate negli atti del catasto al 04/10/2023

Dati identificativi: Comune di **SAN PAOLO DI CIVITATE (I072) (FG)**

Foglio 1 Particella **25**

Classamento:

Particella divisa in **2** porzioni

Totali particella:

Redditi: dominicale **Euro 40,52**

agrario **Euro 23,87**

Superficie: **9.490 m²**

Il reddito dominicale è stato calcolato tenendo conto delle eventuali deduzioni indicate in tabella

Porzione	AA	AB
Reddito dominicale	Euro 39,51	Euro 1,01
Reddito agrario	Euro 23,24	Euro 0,63
Deduzioni	-	-
Superficie m ²	9.000	490
Qualità	SEMINATIVO	PASCOLO
Classe	3	2

Ultimo atto di aggiornamento: TABELLA DI VARIAZIONE del 14/12/2007 Pratica n. FG0478673 in atti dal 14/12/2007 TRASMISSIONE DATI AGEA AI SENSI DEL DL 3.10.2006 N.262 (n. 125144.1/2007)

Annotazioni: VARIAZIONE CULTURALE ESEGUITA AI SENSI DEL DL 3.10.2006 N. 262, CONVERTITO CON MODIFICAZIONI NELLA LEGGE 24.11.2006 N. 286 (ANNO 2007) - QUALITA' DICHIARATA O PARIFICATA A COLTURA PRESENTE NEL QUADRO TARIFFARIO DEL COMUNE

Direzione Provinciale di Foggia
Ufficio Provinciale - Territorio
Servizi Catastali

> Dati identificativi

Comune di **SAN PAOLO DI CIVITATE (I072) (FG)**
Foglio 1 Particella 25

Impianto meccanografico del 17/09/1977

> Dati di classamento

Particella divisa in **2** porzioni

Totali particella:

Redditi: dominicale **Euro 40,52**
agrario **Euro 23,87**

Superficie: **9.490 m²**

Il reddito dominicale è stato calcolato tenendo conto delle eventuali deduzioni indicate in tabella

TABELLA DI VARIAZIONE del 14/12/2007 Pratica n. FG0478673 in atti dal 14/12/2007 TRASMISSIONE DATI AGEA AI SENSI DEL DL 3.10.2006 N.262 (n. 125144.1/2007)

Annotazioni: VARIAZIONE CULTURALE ESEGUITA AI SENSI DEL DL 3.10.2006 N. 262, CONVERTITO CON MODIFICAZIONI NELLA LEGGE 24.11.2006 N. 286 (ANNO 2007) - QUALITA` DICHIARATA O PARIFICATA A CULTURA PRESENTE NEL QUADRO TARIFFARIO DEL COMUNE

Porzione	AA	AB
Reddito dominicale	Euro 39,51	Euro 1,01
Reddito agrario	Euro 23,24	Euro 0,63
Deduzioni	-	-
Superficie m ²	9.000	490
Qualità	SEMINATIVO	PASCOLO
Classe	3	2

> Intestazione attuale dell'immobile - totale intestati: 1

> 1. **PETRONZI Francesco** **(CF PTRFNC78P16I158D)**

nato a SAN SEVERO (FG) il 16/09/1978

Diritto di: Proprietà per 1/1 in regime di separazione dei beni (deriva dall'atto 1)

1. Atto del 24/05/2004 Pubblico ufficiale CASSANO LORENZO Sede SAN SEVERO (FG) Repertorio n. 121579 - COMPRAVENDITA Nota presentata con Modello Unico n. 4507.1/2004 Reparto PI di LUCERA in atti dal 14/06/2004

Visura telematica

Tributi speciali: Euro 0,90

Catasto terreni
Visura attuale per immobile
Situazione degli atti informatizzati al **04/10/2023**



Immobile di catasto terreni



Causali di aggiornamento ed annotazioni

Informazioni riportate negli atti del catasto al 04/10/2023

Dati identificativi: Comune di **SAN PAOLO DI CIVITATE (I072) (FG)**

Foglio 1 Particella **44**

Classamento:

Redditi: dominicale **Euro 0,29 Lire 560**

agrario **Euro 0,18 Lire 350**

Particella con qualità: **PASCOLO** di classe **2**

Superficie: **140 m²**

Ultimo atto di aggiornamento: Impianto meccanografico del 17/09/1977

> **Dati identificativi**

Comune di **SAN PAOLO DI CIVITATE (I072) (FG)**

Foglio 1 Particella **44**

Partita: **3287**

Impianto meccanografico del 17/09/1977

> **Dati di classamento**

Redditi: dominicale **Euro 0,29 Lire 560**

agrario **Euro 0,18 Lire 350**

Particella con qualità: **PASCOLO** di classe **2**

Superficie: **140 m²**

Impianto meccanografico del 17/09/1977

> **Intestazione attuale dell'immobile - totale intestati: 2**

> **1. FRANCO Catia (CF FRNCTA70S62I072X)**
nata a SAN PAOLO DI CIVITATE (FG) il 22/11/1970
Diritto di: Nuda proprieta' per 1/1 (deriva dall'atto
1)

1. RICONGIUNGIMENTO DI USUFRUTTO del
26/08/2006 - DE CUIUS FRANCO MICHELE DEC. IL
26/08/06 Voltura n. 1790.4/2010 - Pratica n. FG0029013
in atti dal 01/02/2010

> **2. SALERNO Carmela Concetta
(CF SLRCML33S55I072T)**
nata a SAN PAOLO DI CIVITATE (FG) il 15/11/1933
Diritto di: Usufrutto per 1/1 (deriva dall'atto 1)

Visura telematica

Tributi speciali: Euro 0,90

Catasto terreni
Visura attuale per immobile
Situazione degli atti informatizzati al 04/10/2023



Immobile di catasto terreni



Causali di aggiornamento ed annotazioni

Informazioni riportate negli atti del catasto al 04/10/2023

Dati identificativi: Comune di SAN PAOLO DI CIVITATE (I072) (FG)

Foglio 1 Particella 45

Classamento:

Redditi: dominicale Euro 0,76 Lire 1.480

agrario Euro 0,48 Lire 925

Particella con qualità: PASCOLO di classe 2

Superficie: 370 m²

Ultimo atto di aggiornamento: Impianto meccanografico del 17/09/1977

> **Dati identificativi**

Comune di SAN PAOLO DI CIVITATE (I072) (FG)

Foglio 1 Particella 45

Partita: 3680

Impianto meccanografico del 17/09/1977

> **Dati di classamento**

Redditi: dominicale Euro 0,76 Lire 1.480

agrario Euro 0,48 Lire 925

Particella con qualità: PASCOLO di classe 2

Superficie: 370 m²

Impianto meccanografico del 17/09/1977

> **Intestazione attuale dell'immobile - totale intestati: 1**

> **1. SANTANGELO Vincenzo ; Fu Alfonso**

nato a SAN PAOLO DI CIVITATE (FG) il 18/06/1909

Diritto di: Proprieta' per 1000/1000 (deriva dall'atto 1)

1. Impianto meccanografico del 17/09/1977

Visura telematica

Tributi speciali: Euro 0,90

Catasto terreni
Visura attuale per immobile
Situazione degli atti informatizzati al **04/10/2023**



Immobile di catasto terreni



Causali di aggiornamento ed annotazioni

Informazioni riportate negli atti del catasto al 04/10/2023

Dati identificativi: Comune di **SAN PAOLO DI CIVITATE (I072) (FG)**

Foglio 1 Particella **46**

Classamento:

Particella divisa in **2** porzioni

Totali particella:

Redditi: dominicale **Euro 3,53**

agrario **Euro 1,50**

Superficie: **590 m²**

Il reddito dominicale è stato calcolato tenendo conto delle eventuali deduzioni indicate in tabella

Porzione	AA	AB
Reddito dominicale	Euro 3,05	Euro 0,48
Reddito agrario	Euro 1,20	Euro 0,30
Deduzioni	-	-
Superficie m ²	358	232
Qualità	SEMIN IRRIG	PASCOLO
Classe	U	2

Ultimo atto di aggiornamento: TABELLA DI VARIAZIONE del 15/05/2013 Pratica n. FG0325838 in atti dal 10/12/2013 TRASMISSIONE DATI AGEA AI SENSI DEL DL 3.10.2006 N.262 (n. 18514.1/2013)

Annotazioni: VARIAZIONE CULTURALE ESEGUITA AI SENSI DEL DL 3.10.2006 N. 262, CONVERTITO CON MODIFICAZIONI NELLA LEGGE 24.11.2006 N. 286 E SUCCESSIVE MODIFICAZIONI (ANNO 2013)
PORZIONE AA: CLASSAMENTO PER PARIFICAZIONE CON LA QUALITA' 36 - ULIVETO , CLASSE 01

Direzione Provinciale di Foggia
Ufficio Provinciale - Territorio
Servizi Catastali

> Dati identificativi

Comune di **SAN PAOLO DI CIVITATE (I072) (FG)**
Foglio 1 Particella **46**

Impianto meccanografico del 17/09/1977

> Dati di classamento

Particella divisa in **2** porzioni

Totali particella:

Redditi: dominicale **Euro 3,53**

agrario **Euro 1,50**

Superficie: **590 m²**

Il reddito dominicale è stato calcolato tenendo conto delle eventuali deduzioni indicate in tabella

TABELLA DI VARIAZIONE del 15/05/2013 Pratica n. FG0325838 in atti dal 10/12/2013 TRASMISSIONE DATI AGEA AI SENSI DEL DL 3.10.2006 N.262 (n. 18514.1/2013)

Annotazioni: VARIAZIONE CULTURALE ESEGUITA AI SENSI DEL DL 3.10.2006 N. 262, CONVERTITO CON MODIFICAZIONI NELLA LEGGE 24.11.2006 N. 286 E SUCCESSIVE MODIFICAZIONI (ANNO 2013) PORZIONE AA: CLASSAMENTO PER PARIFICAZIONE CON LA QUALITA' 36 - ULIVETO , CLASSE 01

Porzione	AA	AB
Reddito dominicale	Euro 3,05	Euro 0,48
Reddito agrario	Euro 1,20	Euro 0,30
Deduzioni	-	-
Superficie m ²	358	232
Qualità	SEMIN IRRIG	PASCOLO
Classe	U	2

> Intestazione attuale dell'immobile - totale intestati: 1

> 1. LAMEDICA Gaetano (CF LMDGTN80P11L273F)

nato a TORREMAGGIORE (FG) il 11/09/1980

Diritto di: Proprietà per 1/1 (deriva dall'atto 1)

1. Atto del 03/01/2013 Pubblico ufficiale CASSANO LORENZO Sede SAN SEVERO (FG) Repertorio n. 159564 - COMPRAVENDITA Nota presentata con Modello Unico n. 737.1/2013 Reparto PI di LUCERA in atti dal 01/02/2013

Visura telematica

Tributi speciali: Euro 0,90

Catasto terreni
Visura attuale per immobile
Situazione degli atti informatizzati al **04/10/2023**



Immobile di catasto terreni



Causali di aggiornamento ed annotazioni

Informazioni riportate negli atti del catasto al 04/10/2023

Dati identificativi: Comune di **SAN PAOLO DI CIVITATE (I072) (FG)**

Foglio 1 Particella 47

Classamento:

Redditi: dominicale **Euro 1,89**

agrario **Euro 1,11**

Particella con qualità: **SEMINATIVO** di classe **3**

Superficie: **430 m²**

Ultimo atto di aggiornamento: TABELLA DI VARIAZIONE del 15/12/2011 Pratica n. FG0383292 in atti dal 15/12/2011 TRASMISSIONE DATI AGEA AI SENSI DEL DL 3.10.2006 N.262 (n. 39291.1/2011)

Annotazioni: VARIAZIONE CULTURALE ESEGUITA AI SENSI DEL DL 3.10.2006 N. 262, CONVERTITO CON MODIFICAZIONI NELLA LEGGE 24.11.2006 N. 286 E SUCCESSIVE MODIFICAZIONI (ANNO 2011)

> **Dati identificativi**

Comune di **SAN PAOLO DI CIVITATE (I072) (FG)**

Foglio 1 Particella 47

Impianto meccanografico del 17/09/1977

> **Dati di classamento**

Redditi: dominicale **Euro 1,89**

agrario **Euro 1,11**

Particella con qualità: **SEMINATIVO** di classe **3**

Superficie: **430 m²**

TABELLA DI VARIAZIONE del 15/12/2011 Pratica n. FG0383292 in atti dal 15/12/2011 TRASMISSIONE DATI AGEA AI SENSI DEL DL 3.10.2006 N.262 (n. 39291.1/2011)

Annotazioni: VARIAZIONE CULTURALE ESEGUITA AI SENSI DEL DL 3.10.2006 N. 262, CONVERTITO CON MODIFICAZIONI NELLA LEGGE 24.11.2006 N. 286 E SUCCESSIVE MODIFICAZIONI (ANNO 2011)

> **Intestazione attuale dell'immobile - totale intestati: 3**

> **1. MASOTANO Maria Assunta
(CF MSTMSS67S45I072I)**

nata a SAN PAOLO DI CIVITATE (FG) il 05/11/1967
Diritto di: Proprieta' per 1/9 (deriva dall'atto 1)

1. DENUNZIA (NEI PASSAGGI PER CAUSA DI MORTE) del 26/06/2016 - UR Sede SAN SEVERO (FG) Registrazione Volume 9990 n. 427 registrato in data 08/05/2017 - SUCCESSIONE Voltura n. 8098.1/2017 - Pratica n. FG0083292 in atti dal 18/05/2017

> **2. MASOTANO Dante
(CF MSTDNT69E06I072F)**

nato a SAN PAOLO DI CIVITATE (FG) il 06/05/1969
Diritto di: Proprieta' per 4/9 (deriva dall'atto 2)

2. SUCCESSIONE TESTAMENTARIA di TROCCOLO SILVANA del 29/10/2022 Sede FOGGIA (FG) Registrazione Volume 88888 n. 38923 registrato in data 28/01/2023 - Trascrizione n. 922.1/2023 Reparto PI di LUCERA in atti dal 07/02/2023

> **3. MASOTANO Luciana
(CF MSTLCN74P55I072M)**

nata a SAN PAOLO DI CIVITATE (FG) il 15/09/1974
Diritto di: Proprieta' per 4/9 (deriva dall'atto 2)

Visura telematica

Tributi speciali: Euro 0,90

Catasto terreni

Visura attuale per immobile

Situazione degli atti informatizzati al **04/10/2023**

[Immobile di catasto terreni](#)[Causali di aggiornamento ed annotazioni](#)

Informazioni riportate negli atti del catasto al 04/10/2023

Dati identificativi: Comune di **SAN PAOLO DI CIVITATE (I072) (FG)**

Foglio 1 Particella **48**

Classamento:

Particella divisa in **2** porzioni

Totali particella:

Redditi: dominicale **Euro 3,88**

 agrario **Euro 2,31**

Superficie: **1.090 m²**

Il reddito dominicale è stato calcolato tenendo conto delle eventuali deduzioni indicate in tabella

Porzione	AA	AB
Reddito dominicale	Euro 3,07	Euro 0,81
Reddito agrario	Euro 1,81	Euro 0,50
Deduzioni	-	-
Superficie m ²	700	390
Qualità	SEMINATIVO	PASCOLO
Classe	3	2

Ultimo atto di aggiornamento: TABELLA DI VARIAZIONE del 12/03/2007 Pratica n. FG0148240 in atti dal 12/03/2007 TRASMISSIONE DATI AI SENSI DEL DECRETO 262 DEL 3 OTTOBRE 2006 (n. 63465.1/2007)

Annotazioni: VARIAZIONE CULTURALE EX D.L. N. 262/06 - QUALITA` DICHIARATA O PARIFICATA A COLTURA PRESENTE NEL QUADRO TARIFFARIO

Direzione Provinciale di Foggia
Ufficio Provinciale - Territorio
Servizi Catastali**> Dati identificativi**Comune di **SAN PAOLO DI CIVITATE (I072) (FG)**
Foglio 1 Particella **48**

Impianto meccanografico del 17/09/1977

> Dati di classamentoParticella divisa in **2** porzioni

Totali particella:

Redditi: dominicale **Euro 3,88**agrario **Euro 2,31**Superficie: **1.090 m²****Il reddito dominicale è stato calcolato tenendo conto delle eventuali deduzioni indicate in tabella**

TABELLA DI VARIAZIONE del 12/03/2007 Pratica n. FG0148240 in atti dal 12/03/2007 TRASMISSIONE DATI AI SENSI DEL DECRETO 262 DEL 3 OTTOBRE 2006 (n. 63465.1/2007)

Annotazioni: VARIAZIONE CULTURALE EX D.L. N. 262/06 - QUALITA` DICHIARATA O PARIFICATA A COLTURA PRESENTE NEL QUADRO TARIFFARIO

Porzione	AA	AB
Reddito dominicale	Euro 3,07	Euro 0,81
Reddito agrario	Euro 1,81	Euro 0,50
Deduzioni	-	-
Superficie m ²	700	390
Qualità	SEMINATIVO	PASCOLO
Classe	3	2

› **Intestazione attuale dell'immobile - totale intestati: 5**

- › **1. CANDELA Matteo (CF CNDMTT68A22I072S)**
nato a SAN PAOLO DI CIVITATE (FG) il 22/01/1968
Diritto di: Proprieta' per 2/18 (deriva dall'atto 1)
- › **2. CANDELA Giuliana (CF CNDGLN99P54D643U)**
nata a FOGGIA (FG) il 14/09/1999
Diritto di: Proprieta' per 12/108 (deriva dall'atto 2)
- › **3. CANDELA Lorenza (CF CNDLNZ99P54D643B)**
nata a FOGGIA (FG) il 14/09/1999
Diritto di: Proprieta' per 12/108 (deriva dall'atto 2)
- › **4. CANDELA Luigi (CF CNDLGU78T05I158Z)**
nato a SAN SEVERO (FG) il 05/12/1978
Diritto di: Proprieta' per 1/3 (deriva dall'atto 2)
- › **5. CANDELA Rita (CF CNDRTI66P62I072Q)**
nata a SAN PAOLO DI CIVITATE (FG) il 22/09/1966
Diritto di: Proprieta' per 1/3 (deriva dall'atto 2)
1. DENUNZIA (NEI PASSAGGI PER CAUSA DI MORTE) del 12/07/2002 - UR Sede SAN SEVERO (FG) Registrazione Volume 191 n. 1221 registrato in data 07/11/2002 - SUCC. DI CORAZZA DINA Voltura n. 17761.1/2002 - Pratica n. 00272066 in atti dal 02/12/2002
2. SUCCESSIONE EX LEGE di CANDELA ANTONIO del 18/07/2021 Sede FOGGIA (FG) Registrazione Volume 88888 n. 298209 registrato in data 07/07/2022 - Trascrizione n. 5692.1/2022 Reparto PI di LUCERA in atti dal 19/07/2022
-

Visura telematica

Tributi speciali: Euro 0,90

Catasto terreni
Visura attuale per immobile
Situazione degli atti informatizzati al **04/10/2023**

**Immobile di catasto terreni****Causali di aggiornamento ed annotazioni****Informazioni riportate negli atti del catasto al 04/10/2023****Dati identificativi:** Comune di **SAN PAOLO DI CIVITATE (I072) (FG)**Foglio 1 Particella **49****Classamento:**Particella divisa in **2** porzioni

Totali particella:

Redditi: dominicale **Euro 4,96**agrario **Euro 2,95**Superficie: **1.390 m²****Il reddito dominicale è stato calcolato tenendo conto delle eventuali deduzioni indicate in tabella**

Porzione	AA	AB
Reddito dominicale	Euro 3,95	Euro 1,01
Reddito agrario	Euro 2,32	Euro 0,63
Deduzioni	-	-
Superficie m ²	900	490
Qualità	SEMINATIVO	PASCOLO
Classe	3	2

Ultimo atto di aggiornamento: TABELLA DI VARIAZIONE del 12/03/2007 Pratica n. FG0148241 in atti dal 12/03/2007 TRASMISSIONE DATI AI SENSI DEL DECRETO 262 DEL 3 OTTOBRE 2006 (n. 63466.1/2007)**Annotazioni:** VARIAZIONE CULTURALE EX D.L. N. 262/06 - QUALITA` DICHIARATA O PARIFICATA A COLTURA PRESENTE NEL QUADRO TARIFFARIO

Direzione Provinciale di Foggia
Ufficio Provinciale - Territorio
Servizi Catastali**> Dati identificativi**Comune di **SAN PAOLO DI CIVITATE (I072) (FG)**
Foglio 1 Particella **49**

Impianto meccanografico del 17/09/1977

> Dati di classamentoParticella divisa in **2** porzioni

Totali particella:

Redditi: dominicale **Euro 4,96**agrario **Euro 2,95**Superficie: **1.390 m²****Il reddito dominicale è stato calcolato tenendo conto delle eventuali deduzioni indicate in tabella**

TABELLA DI VARIAZIONE del 12/03/2007 Pratica n. FG0148241 in atti dal 12/03/2007 TRASMISSIONE DATI AI SENSI DEL DECRETO 262 DEL 3 OTTOBRE 2006 (n. 63466.1/2007)

Annotazioni: VARIAZIONE CULTURALE EX D.L. N. 262/06 - QUALITA` DICHIARATA O PARIFICATA A COLTURA PRESENTE NEL QUADRO TARIFFARIO

Porzione	AA	AB
Reddito dominicale	Euro 3,95	Euro 1,01
Reddito agrario	Euro 2,32	Euro 0,63
Deduzioni	-	-
Superficie m ²	900	490
Qualità	SEMINATIVO	PASCOLO
Classe	3	2

Direzione Provinciale di Foggia
Ufficio Provinciale - Territorio
Servizi Catastali

› **Intestazione attuale dell'immobile - totale intestati: 4**

- › **1. CANDELA Giuliana (CF CNDGLN99P54D643U)**
nata a FOGGIA (FG) il 14/09/1999
Diritto di: Proprieta' per 100/600 (deriva dall'atto 1)
- › **2. CANDELA Lorenza (CF CNDLNZ99P54D643B)**
nata a FOGGIA (FG) il 14/09/1999
Diritto di: Proprieta' per 100/600 (deriva dall'atto 1)
- › **3. CANDELA Luigi (CF CNDLGU78T05I158Z)**
nato a SAN SEVERO (FG) il 05/12/1978
Diritto di: Proprieta' per 200/600 (deriva dall'atto 1)
- › **4. CANDELA Rita (CF CNDRTI66P62I072Q)**
nata a SAN PAOLO DI CIVITATE (FG) il 22/09/1966
Diritto di: Proprieta' per 200/600 (deriva dall'atto 1)

1. SUCCESSIONE EX LEGE di CANDELA ANTONIO del 18/07/2021 Sede FOGGIA (FG) Registrazione Volume 88888 n. 298209 registrato in data 07/07/2022 - Trascrizione n. 5692.2/2022 Reparto PI di LUCERA in atti dal 19/07/2022

Visura telematica

Tributi speciali: Euro 0,90

Catasto terreni
Visura attuale per immobile
Situazione degli atti informatizzati al **04/10/2023**



Immobile di catasto terreni



Causali di aggiornamento ed annotazioni

Informazioni riportate negli atti del catasto al 04/10/2023

Dati identificativi: Comune di **SAN PAOLO DI CIVITATE (I072) (FG)**

Foglio 1 Particella **50**

Classamento:

Particella divisa in **2** porzioni

Totali particella:

Redditi: dominicale **Euro 5,64**

agrario **Euro 3,34**

Superficie: **1.490 m²**

Il reddito dominicale è stato calcolato tenendo conto delle eventuali deduzioni indicate in tabella

Porzione	AA	AB
Reddito dominicale	Euro 4,83	Euro 0,81
Reddito agrario	Euro 2,84	Euro 0,50
Deduzioni	-	-
Superficie m ²	1.100	390
Qualità	SEMINATIVO	PASCOLO
Classe	3	2

Ultimo atto di aggiornamento: TABELLA DI VARIAZIONE del 12/03/2007 Pratica n. FG0148242 in atti dal 12/03/2007 TRASMISSIONE DATI AI SENSI DEL DECRETO 262 DEL 3 OTTOBRE 2006 (n. 63467.1/2007)

Annotazioni: VARIAZIONE CULTURALE EX D.L. N. 262/06 - QUALITA` DICHIARATA O PARIFICATA A CULTURA PRESENTE NEL QUADRO TARIFFARIO

> **Dati identificativi**

Comune di **SAN PAOLO DI CIVITATE (I072) (FG)**
Foglio 1 Particella **50**

Impianto meccanografico del 17/09/1977

> **Dati di classamento**

Particella divisa in **2** porzioni

Totali particella:

Redditi: dominicale **Euro 5,64**

agrario **Euro 3,34**

Superficie: **1.490 m²**

Il reddito dominicale è stato calcolato tenendo conto delle eventuali deduzioni indicate in tabella

TABELLA DI VARIAZIONE del 12/03/2007 Pratica n. FG0148242 in atti dal 12/03/2007 TRASMISSIONE DATI AI SENSI DEL DECRETO 262 DEL 3 OTTOBRE 2006 (n. 63467.1/2007)

Annotazioni: VARIAZIONE CULTURALE EX D.L. N. 262/06 - QUALITA` DICHIARATA O PARIFICATA A COLTURA PRESENTE NEL QUADRO TARIFFARIO

Porzione	AA	AB
Reddito dominicale	Euro 4,83	Euro 0,81
Reddito agrario	Euro 2,84	Euro 0,50
Deduzioni	-	-
Superficie m ²	1.100	390
Qualità	SEMINATIVO	PASCOLO
Classe	3	2

> **Intestazione attuale dell'immobile - totale intestati: 1**

> **1. PAGANO Michele**
(CF PGNMHL43E06I072W)
nato a SAN PAOLO DI CIVITATE (FG) il 06/05/1943
Diritto di: Proprieta' per 1000/1000 (deriva dall'atto 1)

1. Atto del 14/02/2000 Pubblico ufficiale TORELLI M. Repertorio n. 24869 - UR Sede SAN SEVERO (FG) Registrazione n. 897 registrato in data 04/03/2000 - Voltura n. 1984.1/2000 in atti dal 06/04/2000

Visura telematica

Tributi speciali: Euro 0,90

Catasto terreni
Visura attuale per immobile
Situazione degli atti informatizzati al **04/10/2023**



Immobile di catasto terreni



Causali di aggiornamento ed annotazioni

Informazioni riportate negli atti del catasto al 04/10/2023

Dati identificativi: Comune di **SAN PAOLO DI CIVITATE (I072) (FG)**

Foglio **1** Particella **51**

Classamento:

Particella divisa in **2** porzioni

Totali particella:

Redditi: dominicale **Euro 7,12**

 agrario **Euro 4,23**

Superficie: **1.870** m²

Il reddito dominicale è stato calcolato tenendo conto delle eventuali deduzioni indicate in tabella

Porzione	AA	AB
Reddito dominicale	Euro 6,15	Euro 0,97
Reddito agrario	Euro 3,62	Euro 0,61
Deduzioni	-	-
Superficie m ²	1.400	470
Qualità	SEMINATIVO	PASCOLO
Classe	3	2

Ultimo atto di aggiornamento: TABELLA DI VARIAZIONE del 12/03/2007 Pratica n. FG0148243 in atti dal 12/03/2007 TRASMISSIONE DATI AI SENSI DEL DECRETO 262 DEL 3 OTTOBRE 2006 (n. 63468.1/2007)

Annotazioni: VARIAZIONE CULTURALE EX D.L. N. 262/06 - QUALITA` DICHIARATA O PARIFICATA A COLTURA PRESENTE NEL QUADRO TARIFFARIO

> **Dati identificativi**

Comune di **SAN PAOLO DI CIVITATE (I072) (FG)**
Foglio 1 Particella 51

Impianto meccanografico del 17/09/1977

> **Dati di classamento**

Particella divisa in **2** porzioni
Totali particella:
Redditi: dominicale **Euro 7,12**
agrario **Euro 4,23**
Superficie: **1.870 m²**

Il reddito dominicale è stato calcolato tenendo conto delle eventuali deduzioni indicate in tabella

TABELLA DI VARIAZIONE del 12/03/2007 Pratica n. FG0148243 in atti dal 12/03/2007 TRASMISSIONE DATI AI SENSI DEL DECRETO 262 DEL 3 OTTOBRE 2006 (n. 63468.1/2007)

Annotazioni: VARIAZIONE CULTURALE EX D.L. N. 262/06 - QUALITA` DICHIARATA O PARIFICATA A COLTURA PRESENTE NEL QUADRO TARIFFARIO

Porzione	AA	AB
Reddito dominicale	Euro 6,15	Euro 0,97
Reddito agrario	Euro 3,62	Euro 0,61
Deduzioni	-	-
Superficie m ²	1.400	470
Qualità	SEMINATIVO	PASCOLO
Classe	3	2

> **Intestazione attuale dell'immobile - totale intestati: 1**

> **1. PAGANO Michele**
(CF PGNMHL43E06I072W)
nato a SAN PAOLO DI CIVITATE (FG) il 06/05/1943
Diritto di: Proprieta' per 1000/1000 (deriva dall'atto 1)

1. Atto del 19/09/1995 Pubblico ufficiale SIGNORE N. Sede MANFREDONIA (FG) Repertorio n. 90018 - UR Sede MANFREDONIA (FG) Registrazione n. 602 registrato in data 09/10/1995 - Voltura n. 6884.1/1995 in atti dal 30/03/1999

Visura telematica

Tributi speciali: Euro 0,90

Catasto terreni
Visura attuale per immobile
Situazione degli atti informatizzati al **04/10/2023**



Immobile di catasto terreni



Causali di aggiornamento ed annotazioni

Informazioni riportate negli atti del catasto al 04/10/2023

Dati identificativi: Comune di **SAN PAOLO DI CIVITATE (I072) (FG)**

Foglio 1 Particella **52**

Classamento:

Particella divisa in **2** porzioni

Totali particella:

Redditi: dominicale **Euro 10,15**

 agrario **Euro 6,00**

Superficie: **2.550 m²**

Il reddito dominicale è stato calcolato tenendo conto delle eventuali deduzioni indicate in tabella

Porzione	AA	AB
Reddito dominicale	Euro 9,22	Euro 0,93
Reddito agrario	Euro 5,42	Euro 0,58
Deduzioni	-	-
Superficie m ²	2.100	450
Qualità	SEMINATIVO	PASCOLO
Classe	3	2

Ultimo atto di aggiornamento: TABELLA DI VARIAZIONE del 12/03/2007 Pratica n. FG0148244 in atti dal 12/03/2007 TRASMISSIONE DATI AI SENSI DEL DECRETO 262 DEL 3 OTTOBRE 2006 (n. 63469.1/2007)

Annotazioni: VARIAZIONE CULTURALE EX D.L. N. 262/06 - QUALITA` DICHIARATA O PARIFICATA A COLTURA PRESENTE NEL QUADRO TARIFFARIO

Direzione Provinciale di Foggia
Ufficio Provinciale - Territorio
Servizi Catastali

> **Dati identificativi**

Comune di **SAN PAOLO DI CIVITATE (1072) (FG)**
Foglio 1 Particella **52**

Impianto meccanografico del 17/09/1977

> **Dati di classamento**

Particella divisa in **2** porzioni
Totali particella:
Redditi: dominicale **Euro 10,15**
 agrario **Euro 6,00**

Superficie: **2.550 m²**

Il reddito dominicale è stato calcolato tenendo conto delle eventuali deduzioni indicate in tabella

TABELLA DI VARIAZIONE del 12/03/2007 Pratica n. FG0148244 in atti dal 12/03/2007 TRASMISSIONE DATI AI SENSI DEL DECRETO 262 DEL 3 OTTOBRE 2006 (n. 63469.1/2007)

Annotazioni: VARIAZIONE CULTURALE EX D.L. N. 262/06 - QUALITA` DICHIARATA O PARIFICATA A COLTURA PRESENTE NEL QUADRO TARIFFARIO

Porzione	AA	AB
Reddito dominicale	Euro 9,22	Euro 0,93
Reddito agrario	Euro 5,42	Euro 0,58
Deduzioni	-	-
Superficie m ²	2.100	450
Qualità	SEMINATIVO	PASCOLO
Classe	3	2

> **Intestazione attuale dell'immobile - totale intestati: 1**

> **1. CALZONE Maria Stella (CF CLZMST40H60B917Z)**

nata a CASALVECCHIO DI PUGLIA (FG) il 20/06/1940

Diritto di: Proprieta' per 1/1 (deriva dall'atto 1)

1. Atto del 30/06/2022 Pubblico ufficiale CASSANO LORENZO Sede SAN SEVERO (FG) Repertorio n. 183595 - COMPRAVENDITA Nota presentata con Modello Unico n. 5481.1/2022 Reparto PI di LUCERA in atti dal 09/07/2022

Visura telematica

Tributi speciali: Euro 0,90

Catasto terreni
Visura attuale per immobile
Situazione degli atti informatizzati al **04/10/2023**



Immobile di catasto terreni



Causali di aggiornamento ed annotazioni

Informazioni riportate negli atti del catasto al 04/10/2023

Dati identificativi: Comune di **SAN PAOLO DI CIVITATE (I072) (FG)**

Foglio 1 Particella **53**

Classamento:

Particella divisa in **2** porzioni

Totali particella:

Redditi: dominicale **Euro 12,55**

agrario **Euro 7,42**

Superficie: **3.150 m²**

Il reddito dominicale è stato calcolato tenendo conto delle eventuali deduzioni indicate in tabella

Porzione	AA	AB
Reddito dominicale	Euro 11,41	Euro 1,14
Reddito agrario	Euro 6,71	Euro 0,71
Deduzioni	-	-
Superficie m ²	2.600	550
Qualità	SEMINATIVO	PASCOLO
Classe	3	2

Ultimo atto di aggiornamento: TABELLA DI VARIAZIONE del 12/03/2007 Pratica n. FG0148245 in atti dal 12/03/2007 TRASMISSIONE DATI AI SENSI DEL DECRETO 262 DEL 3 OTTOBRE 2006 (n. 63470.1/2007)

> **Dati identificativi**

Comune di **SAN PAOLO DI CIVITATE (I072) (FG)**

Foglio 1 Particella **53**

Impianto meccanografico del 17/09/1977

Annotazione di immobile: PASSAGGI INTERMEDI DA ESAMINARE - VARIAZIONE CULTURALE EX D.L. N. 262/06 - QUALITA` DICHIARATA O PARIFICATA A COLTURA PRESENTE NEL QUADRO TARIFFARIO

> **Dati di classamento**

Particella divisa in **2** porzioni

Totali particella:

Redditi: dominicale **Euro 12,55**

agrario **Euro 7,42**

Superficie: **3.150 m²**

Il reddito dominicale è stato calcolato tenendo conto delle eventuali deduzioni indicate in tabella

TABELLA DI VARIAZIONE del 12/03/2007 Pratica n. FG0148245 in atti dal 12/03/2007 TRASMISSIONE DATI AI SENSI DEL DECRETO 262 DEL 3 OTTOBRE 2006 (n. 63470.1/2007)

Porzione	AA	AB
Reddito dominicale	Euro 11,41	Euro 1,14
Reddito agrario	Euro 6,71	Euro 0,71
Deduzioni	-	-
Superficie m ²	2.600	550
Qualità	SEMINATIVO	PASCOLO
Classe	3	2

> **Intestazione attuale dell'immobile - totale intestati: 1**

> **1. NIRO Domenico (CF NRIDNC61A26B917Z)**
nato a CASALVECCHIO DI PUGLIA (FG) il 26/01/1961
Diritto di: Proprieta' per 1000/1000 (deriva dall'atto 1)

1. Atto del 22/10/1999 Pubblico ufficiale CASSANO LORENZO Sede SAN SEVERO (FG) Repertorio n. 92008 - Voltura n. 6953.1/1999 in atti dal 17/11/1999

Visura telematica

Tributi speciali: Euro 0,90

Catasto terreni
Visura attuale per immobile
Situazione degli atti informatizzati al 04/10/2023



Immobile di catasto terreni



Causali di aggiornamento ed annotazioni

Informazioni riportate negli atti del catasto al 04/10/2023

Dati identificativi: Comune di **SAN PAOLO DI CIVITATE (I072) (FG)**

Foglio 1 Particella 54

Classamento:

Particella divisa in **2** porzioni

Totali particella:

Redditi: dominicale **Euro 37,89**

agrario **Euro 22,29**

Superficie: **8.630 m²**

Il reddito dominicale è stato calcolato tenendo conto delle eventuali deduzioni indicate in tabella

Porzione	AA	AB
Reddito dominicale	Euro 37,88	Euro 0,01
Reddito agrario	Euro 22,28	Euro 0,01
Deduzioni	-	-
Superficie m ²	8.629	1
Qualità	SEMINATIVO	PASCOLO
Classe	3	2

Ultimo atto di aggiornamento: TABELLA DI VARIAZIONE del 15/06/2017 Pratica n. FG0231624 in atti dal 14/12/2017 TRASMISSIONE DATI AGEA AI SENSI DEL DL 3.10.2006 N. 262 (n. 26449.1/2017)

Annotazioni: Variazione colturale eseguita ai sensi del DI 3.10.2006 n. 262, convertito con modificazioni nella legge 24.11.2006 n. 286 e successive modificazioni (anno 2017) - Eseguita a seguito di dichiarazione resa il 15/06/2017 all'Organismo Pagatore AGEA con la domanda AGEA.ADU.2017.0568078 (Scheda validazione/fascicolo prot. n. AGEA.CAA359.2017.0004173)

Direzione Provinciale di Foggia
Ufficio Provinciale - Territorio
Servizi Catastali

> **Dati identificativi**

Comune di **SAN PAOLO DI CIVITATE (I072) (FG)**
Foglio 1 Particella **54**

Impianto meccanografico del 17/09/1977

> **Dati di classamento**

Particella divisa in **2** porzioni
Totali particella:
Redditi: dominicale **Euro 37,89**
 agrario **Euro 22,29**

Superficie: **8.630 m²**

Il reddito dominicale è stato calcolato tenendo conto delle eventuali deduzioni indicate in tabella

Porzione	AA	AB
Reddito dominicale	Euro 37,88	Euro 0,01
Reddito agrario	Euro 22,28	Euro 0,01
Deduzioni	-	-
Superficie m ²	8.629	1
Qualità	SEMINATIVO	PASCOLO
Classe	3	2

TABELLA DI VARIAZIONE del 15/06/2017 Pratica n. FG0231624 in atti dal 14/12/2017 TRASMISSIONE DATI AGEA AI SENSI DEL DL 3.10.2006 N. 262 (n. 26449.1/2017)

Annotazioni: Variazione culturale eseguita ai sensi del DI 3.10.2006 n. 262, convertito con modificazioni nella legge 24.11.2006 n. 286 e successive modificazioni (anno 2017) - Eseguita a seguito di dichiarazione resa il 15/06/2017 all'Organismo Pagatore AGEA con la domanda AGEA.ADU.2017.0568078 (Scheda validazione/fascicolo prot. n. AGEA.CAA359.2017.0004173)

> **Intestazione attuale dell'immobile - totale intestati: 1**

> **1. DI CESARE Giovanni**
(CF DCSGNN71C201158O)
nato a SAN SEVERO (FG) il 20/03/1971
Diritto di: Proprietà' per 1/1 (deriva dall'atto 1)

1. Atto del 03/02/2015 Pubblico ufficiale CASCAVILLA DONATO Sede SAN SEVERO (FG) Repertorio n. 4260 - COMPRAVENDITA Nota presentata con Modello Unico n. 782.1/2015 Reparto PI di LUCERA in atti dal 05/02/2015

Visura telematica

Tributi speciali: Euro 0,90

Catasto terreni
Visura attuale per immobile
Situazione degli atti informatizzati al **04/10/2023**



Immobile di catasto terreni



Causali di aggiornamento ed annotazioni

Informazioni riportate negli atti del catasto al 04/10/2023

Dati identificativi: Comune di **SAN PAOLO DI CIVITATE (I072) (FG)**

Foglio 1 Particella **55**

Classamento:

Particella divisa in **2** porzioni

Totali particella:

Redditi: dominicale **Euro 38,73**

agrario **Euro 23,06**

Superficie: **10.760** m²

Il reddito dominicale è stato calcolato tenendo conto delle eventuali deduzioni indicate in tabella

Porzione	AA	AB
Reddito dominicale	Euro 31,18	Euro 7,55
Reddito agrario	Euro 18,34	Euro 4,72
Deduzioni	-	-
Superficie m ²	7.103	3.657
Qualità	SEMINATIVO	PASCOLO
Classe	3	2

Ultimo atto di aggiornamento: TABELLA DI VARIAZIONE del 22/04/2020 Pratica n. FG0150693 in atti dal 23/11/2020 TRASMISSIONE DATI AGEA AI SENSI DEL DL 3.10.2006 N. 262 (n. 30962.1/2020)

Annotazioni: Variazione colturale eseguita ai sensi del DI 3.10.2006 n. 262, convertito con modificazioni nella legge 24.11.2006 n. 286 e successive modificazioni (anno 2020) - Eseguita a seguito di dichiarazione resa il 22/04/2020 all'Organismo Pagatore AGEA con la domanda AGEA.ADU.2020.0055503 (Scheda validazione/fascicolo prot. n. AGEA.CAA359.2020.0001583)

Direzione Provinciale di Foggia
Ufficio Provinciale - Territorio
Servizi Catastali

> **Dati identificativi**

Comune di **SAN PAOLO DI CIVITATE (1072) (FG)**
Foglio 1 Particella **55**

Impianto meccanografico del 17/09/1977

> **Dati di classamento**

Particella divisa in **2** porzioni
Totali particella:
Redditi: dominicale **Euro 38,73**
 agrario **Euro 23,06**
Superficie: **10.760** m²

Il reddito dominicale è stato calcolato tenendo conto delle eventuali deduzioni indicate in tabella

Porzione	AA	AB
Reddito dominicale	Euro 31,18	Euro 7,55
Reddito agrario	Euro 18,34	Euro 4,72
Deduzioni	-	-
Superficie m ²	7.103	3.657
Qualità	SEMINATIVO	PASCOLO
Classe	3	2

TABELLA DI VARIAZIONE del 22/04/2020 Pratica n. FG0150693 in atti dal 23/11/2020 TRASMISSIONE DATI AGEA AI SENSI DEL DL 3.10.2006 N. 262 (n. 30962.1/2020)

Annotazioni: Variazione culturale eseguita ai sensi del DI 3.10.2006 n. 262, convertito con modificazioni nella legge 24.11.2006 n. 286 e successive modificazioni (anno 2020) - Eseguita a seguito di dichiarazione resa il 22/04/2020 all'Organismo Pagatore AGEA con la domanda AGEA.ADU.2020.0055503 (Scheda validazione/fascicolo prot. n. AGEA.CAA359.2020.0001583)

> **Intestazione attuale dell'immobile - totale intestati: 1**

> **1. DI CESARE Giovanni**
(CF DCSGNN71C201158O)
nato a SAN SEVERO (FG) il 20/03/1971
Diritto di: Proprietà' per 1/1 (deriva dall'atto 1)

1. Atto del 25/02/2013 Pubblico ufficiale GUGLIELMINO LUCA Repertorio n. 186 - COMPRAVENDITA Nota presentata con Modello Unico n. 1532.1/2013 Reparto PI di LUCERA in atti dal 05/03/2013

Visura telematica

Tributi speciali: Euro 0,90

Catasto terreni
Visura attuale per immobile
Situazione degli atti informatizzati al **04/10/2023**



Immobile di catasto terreni



Causali di aggiornamento ed annotazioni

Informazioni riportate negli atti del catasto al 04/10/2023

Dati identificativi: Comune di **SAN PAOLO DI CIVITATE (I072) (FG)**

Foglio 1 Particella **56**

Classamento:

Redditi: dominicale **Euro 12,60 Lire 24.400**

agrario **Euro 7,88 Lire 15.250**

Particella con qualità: **PASCOLO** di classe **2**

Superficie: **6.100 m²**

Ultimo atto di aggiornamento: Impianto meccanografico del 17/09/1977

> **Dati identificativi**

Comune di **SAN PAOLO DI CIVITATE (I072) (FG)**

Foglio 1 Particella **56**

Partita: **3652**

Impianto meccanografico del 17/09/1977

> **Dati di classamento**

Redditi: dominicale **Euro 12,60 Lire 24.400**

agrario **Euro 7,88 Lire 15.250**

Particella con qualità: **PASCOLO** di classe **2**

Superficie: **6.100 m²**

Impianto meccanografico del 17/09/1977

> **Intestazione attuale dell'immobile - totale intestati: 2**

> **1. FARINO Archimede
(CF FRNRHM45A27I072V)**

nato a SAN PAOLO DI CIVITATE (FG) il 27/01/1945
Diritto di: Proprieta' per 1/2 (deriva dall'atto 1)

1. DENUNZIA (NEI PASSAGGI PER CAUSA DI MORTE) del 12/08/1967 Sede TUX Registrazione Volume 9990 n. 21 registrato in data 14/04/2022 - SUCC. IN MORTE DI FARINO ANTONIO Voltura n. 8100.1/2022 - Pratica n. FG0063380 in atti dal 15/04/2022

> **2. FARINO Michele
(CF FRNMHL35M16I072B)**

nato a SAN PAOLO DI CIVITATE (FG) il 16/08/1935
Diritto di: Proprieta' per 1/2 (deriva dall'atto 1)

Visura telematica

Tributi speciali: Euro 0,90

Catasto terreni
Visura attuale per immobile
Situazione degli atti informatizzati al **04/10/2023**



Immobile di catasto terreni



Causali di aggiornamento ed annotazioni

Informazioni riportate negli atti del catasto al 04/10/2023

Dati identificativi: Comune di **SAN PAOLO DI CIVITATE (I072) (FG)**

Foglio 1 Particella **57**

Classamento:

Particella divisa in **2** porzioni

Totali particella:

Redditi: dominicale **Euro 35,45**

agrario **Euro 20,91**

Superficie: **8.500 m²**

Il reddito dominicale è stato calcolato tenendo conto delle eventuali deduzioni indicate in tabella

Porzione	AA	AB
Reddito dominicale	Euro 33,80	Euro 1,65
Reddito agrario	Euro 19,88	Euro 1,03
Deduzioni	-	-
Superficie m ²	7.700	800
Qualità	SEMINATIVO	PASCOLO
Classe	3	2

Ultimo atto di aggiornamento: TABELLA DI VARIAZIONE del 14/12/2007 Pratica n. FG0478674 in atti dal 14/12/2007 TRASMISSIONE DATI AGEA AI SENSI DEL DL 3.10.2006 N.262 (n. 125145.1/2007)

Annotazioni: VARIAZIONE CULTURALE ESEGUITA AI SENSI DEL DL 3.10.2006 N. 262, CONVERTITO CON MODIFICAZIONI NELLA LEGGE 24.11.2006 N. 286 (ANNO 2007) - QUALITA` DICHIARATA O PARIFICATA A COLTURA PRESENTE NEL QUADRO TARIFFARIO DEL COMUNE

> **Dati identificativi**

Comune di **SAN PAOLO DI CIVITATE (1072) (FG)**
Foglio 1 Particella 57

Impianto meccanografico del 17/09/1977

> **Dati di classamento**

Particella divisa in **2** porzioni

Totali particella:

Redditi: dominicale **Euro 35,45**

agrario **Euro 20,91**

Superficie: **8.500 m²**

Il reddito dominicale è stato calcolato tenendo conto delle eventuali deduzioni indicate in tabella

TABELLA DI VARIAZIONE del 14/12/2007 Pratica n. FG0478674 in atti dal 14/12/2007 TRASMISSIONE DATI AGEA AI SENSI DEL DL 3.10.2006 N.262 (n. 125145.1/2007)

Annotazioni: VARIAZIONE CULTURALE ESEGUITA AI SENSI DEL DL 3.10.2006 N. 262, CONVERTITO CON MODIFICAZIONI NELLA LEGGE 24.11.2006 N. 286 (ANNO 2007) - QUALITA` DICHIARATA O PARIFICATA A CULTURA PRESENTE NEL QUADRO TARIFFARIO DEL COMUNE

Porzione	AA	AB
Reddito dominicale	Euro 33,80	Euro 1,65
Reddito agrario	Euro 19,88	Euro 1,03
Deduzioni	-	-
Superficie m ²	7.700	800
Qualità	SEMINATIVO	PASCOLO
Classe	3	2

> **Intestazione attuale dell'immobile - totale intestati: 1**

> **1. PETRONZI Paolo (CF PTRPLA58L26I072I)**
nato a SAN PAOLO DI CIVITATE (FG) il 26/07/1958
Diritto di: Proprieta' per 1000/1000 (deriva dall'atto 1)

1. Atto del 28/07/1994 Pubblico ufficiale CASSANO E. Sede TORREMAGGIORE (FG) Repertorio n. 198807 - Voltura n. 5725.2/1994 in atti dal 26/06/1998

Visura telematica

Tributi speciali: Euro 0,90

Catasto terreni
Visura attuale per immobile
Situazione degli atti informatizzati al **04/10/2023**



Immobile di catasto terreni



Causali di aggiornamento ed annotazioni

Informazioni riportate negli atti del catasto al 04/10/2023

Dati identificativi: Comune di **SAN PAOLO DI CIVITATE (I072) (FG)**

Foglio 1 Particella **58**

Classamento:

Particella divisa in **2** porzioni

Totali particella:

Redditi: dominicale **Euro 42,02**

agrario **Euro 24,79**

Superficie: **10.100** m²

Il reddito dominicale è stato calcolato tenendo conto delle eventuali deduzioni indicate in tabella

Porzione	AA	AB
Reddito dominicale	Euro 39,95	Euro 2,07
Reddito agrario	Euro 23,50	Euro 1,29
Deduzioni	-	-
Superficie m ²	9.100	1.000
Qualità	SEMINATIVO	PASCOLO
Classe	3	2

Ultimo atto di aggiornamento: TABELLA DI VARIAZIONE del 14/12/2007 Pratica n. FG0478675 in atti dal 14/12/2007 TRASMISSIONE DATI AGEA AI SENSI DEL DL 3.10.2006 N.262 (n. 125146.1/2007)

Annotazioni: VARIAZIONE CULTURALE ESEGUITA AI SENSI DEL DL 3.10.2006 N. 262, CONVERTITO CON MODIFICAZIONI NELLA LEGGE 24.11.2006 N. 286 (ANNO 2007) - QUALITA` DICHIARATA O PARIFICATA A COLTURA PRESENTE NEL QUADRO TARIFFARIO DEL COMUNE

Direzione Provinciale di Foggia
Ufficio Provinciale - Territorio
Servizi Catastali

> Dati identificativi

Comune di **SAN PAOLO DI CIVITATE (I072) (FG)**
Foglio 1 Particella **58**

Impianto meccanografico del 17/09/1977

> Dati di classamento

Particella divisa in **2** porzioni

Totali particella:

Redditi: dominicale **Euro 42,02**
agrario **Euro 24,79**

Superficie: **10.100** m²

Il reddito dominicale è stato calcolato tenendo conto delle eventuali deduzioni indicate in tabella

TABELLA DI VARIAZIONE del 14/12/2007 Pratica n. FG0478675 in atti dal 14/12/2007 TRASMISSIONE DATI AGEA AI SENSI DEL DL 3.10.2006 N.262 (n. 125146.1/2007)

Annotazioni: VARIAZIONE CULTURALE ESEGUITA AI SENSI DEL DL 3.10.2006 N. 262, CONVERTITO CON MODIFICAZIONI NELLA LEGGE 24.11.2006 N. 286 (ANNO 2007) - QUALITA` DICHIARATA O PARIFICATA A CULTURA PRESENTE NEL QUADRO TARIFFARIO DEL COMUNE

Porzione	AA	AB
Reddito dominicale	Euro 39,95	Euro 2,07
Reddito agrario	Euro 23,50	Euro 1,29
Deduzioni	-	-
Superficie m ²	9.100	1.000
Qualità	SEMINATIVO	PASCOLO
Classe	3	2

> Intestazione attuale dell'immobile - totale intestati: 1

> **1. CAMPANOZZI Luigi**
(CF CMPLGU13E071072M)
nato a SAN PAOLO DI CIVITATE (FG) il 07/05/1913
Diritto di: Proprieta' per 1000/1000 (deriva dall'atto 1)

1. Impianto meccanografico del 17/09/1977

Visura telematica

Tributi speciali: Euro 0,90

Catasto terreni
Visura attuale per immobile
Situazione degli atti informatizzati al 04/10/2023



Immobile di catasto terreni



Causali di aggiornamento ed annotazioni

Informazioni riportate negli atti del catasto al 04/10/2023

Dati identificativi: Comune di SAN PAOLO DI CIVITATE (I072) (FG)

Foglio 1 Particella 59

Classamento:

Redditi: dominicale Euro 1,80 Lire 3.480

agrario Euro 1,12 Lire 2.175

Particella con qualità: PASCOLO di classe 2

Superficie: 870 m²

Ultimo atto di aggiornamento: Impianto meccanografico del 17/09/1977

> **Dati identificativi**

Comune di SAN PAOLO DI CIVITATE (I072) (FG)

Foglio 1 Particella 59

Partita: 3015

Impianto meccanografico del 17/09/1977

> **Dati di classamento**

Redditi: dominicale Euro 1,80 Lire 3.480

agrario Euro 1,12 Lire 2.175

Particella con qualità: PASCOLO di classe 2

Superficie: 870 m²

Impianto meccanografico del 17/09/1977

> **Intestazione attuale dell'immobile - totale intestati: 1**

> **1. DEMANIO PUBBLICO DELLO STATO PER LE
OPERE DI BONIFICA
(CF 80193210582)**

sede in FOGGIA (FG)

Diritto di: Proprieta' per 1000/1000 (deriva dall'atto
1)

1. Impianto meccanografico del 17/09/1977



Direzione Provinciale di Foggia
Ufficio Provinciale - Territorio
Servizi Catastali

Data: **04/10/2023**
Ora: **14:19:55**
Numero Pratica: **T221823/2023**
Pag: **2 - Fine**

Tributi speciali: Euro 0,90

Catasto terreni
Visura attuale per immobile
Situazione degli atti informatizzati al **04/10/2023**



Immobile di catasto terreni



Causali di aggiornamento ed annotazioni

Informazioni riportate negli atti del catasto al 04/10/2023

Dati identificativi: Comune di **SAN PAOLO DI CIVITATE (I072) (FG)**

Foglio 1 Particella **60**

Classamento:

Redditi: dominicale **Euro 6,97**

agrario **Euro 2,75**

Particella con qualità: **SEMIN IRRIG** di classe **U**

Superficie: **818 m²**

Ultimo atto di aggiornamento: TABELLA DI VARIAZIONE del 22/12/2009 Pratica n. FG0428766 in atti dal 22/12/2009 TRASMISSIONE DATI AGEA AI SENSI DEL DL 3.10.2006 N.262 (n. 28073.1/2009)

Annotazioni: VARIAZIONE CULTURALE ESEGUITA AI SENSI DEL DL 3.10.2006 N. 262, CONVERTITO CON MODIFICAZIONI NELLA LEGGE 24.11.2006 N. 286 E SUCCESSIVE MODIFICAZIONI (ANNO 2009) - CLASSAMENTO PER PARIFICAZIONE CON LA QUALITA` 36 - ULIVETO , CLASSE 01

> **Dati identificativi**

Comune di **SAN PAOLO DI CIVITATE (I072) (FG)**

Foglio 1 Particella **60**

Impianto meccanografico del 17/09/1977

> **Dati di classamento**

Redditi: dominicale **Euro 6,97**

agrario **Euro 2,75**

Particella con qualità: **SEMIN IRRIG** di classe **U**

Superficie: **818 m²**

TABELLA DI VARIAZIONE del 22/12/2009 Pratica n. FG0428766 in atti dal 22/12/2009 TRASMISSIONE DATI AGEA AI SENSI DEL DL 3.10.2006 N.262 (n. 28073.1/2009)

Annotazioni: VARIAZIONE CULTURALE ESEGUITA AI SENSI DEL DL 3.10.2006 N. 262, CONVERTITO CON MODIFICAZIONI NELLA LEGGE 24.11.2006 N. 286 E SUCCESSIVE MODIFICAZIONI (ANNO 2009) - CLASSAMENTO PER PARIFICAZIONE CON LA QUALITA` 36 - ULIVETO , CLASSE 01

> **Intestazione attuale dell'immobile - totale intestati: 1**

> **1. PIAZZOLLA Filomena
(CF PZZFMN68S47C514M)**

nata a CERIGNOLA (FG) il 07/11/1968

Diritto di: Proprieta' per 1/1 in regime di
separazione dei beni (deriva dall'atto 1)

1. Atto del 16/04/2015 Pubblico ufficiale CASCAVILLA
DONATO Sede SAN SEVERO (FG) Repertorio n. 4583 -
COMPRAVENDITA Nota presentata con Modello Unico
n. 2529.1/2015 Reparto PI di LUCERA in atti dal
22/04/2015

Visura telematica

Tributi speciali: Euro 0,90

Catasto terreni
Visura attuale per immobile
Situazione degli atti informatizzati al **04/10/2023**

**Immobile di catasto terreni****Causali di aggiornamento ed annotazioni****Informazioni riportate negli atti del catasto al 04/10/2023****Dati identificativi:** Comune di **SAN PAOLO DI CIVITATE (I072) (FG)**Foglio 1 Particella **63****Classamento:**Particella divisa in **2** porzioni

Totali particella:

Redditi: dominicale **Euro 57,04**agrario **Euro 23,71**Superficie: **7.400 m²****Il reddito dominicale è stato calcolato tenendo conto delle eventuali deduzioni indicate in tabella**

Porzione	AA	AB
Reddito dominicale	Euro 50,65	Euro 6,39
Reddito agrario	Euro 19,95	Euro 3,76
Deduzioni	-	-
Superficie m ²	5.944	1.456
Qualità	SEMIN IRRIG	SEMINATIVO
Classe	U	3

Ultimo atto di aggiornamento: TABELLA DI VARIAZIONE del 15/12/2011 Pratica n. FG0383294 in atti dal 15/12/2011 TRASMISSIONE DATI AGEA AI SENSI DEL DL 3.10.2006 N.262 (n. 39293.1/2011)**Annotazioni:** VARIAZIONE CULTURALE ESEGUITA AI SENSI DEL DL 3.10.2006 N. 262, CONVERTITO CON MODIFICAZIONI NELLA LEGGE 24.11.2006 N. 286 E SUCCESSIVE MODIFICAZIONI (ANNO 2011)
PORZIONE AA: CLASSAMENTO PER PARIFICAZIONE CON LA QUALITA' 36 - ULIVETO , CLASSE 01

> Dati identificativi

Comune di **SAN PAOLO DI CIVITATE (I072) (FG)**
Foglio 1 Particella **63**

Impianto meccanografico del 17/09/1977

Annotazione di immobile: FRZ ALLEGATO A NOTA DI VOLTURA N 142 DEL 1963 - HA DATO ORIGINE ALLE PARTICELLE: 186-187

> Dati di classamento

Particella divisa in **2** porzioni

Totali particella:

Redditi: dominicale **Euro 57,04**

agrario **Euro 23,71**

Superficie: **7.400 m²**

Il reddito dominicale è stato calcolato tenendo conto delle eventuali deduzioni indicate in tabella

TABELLA DI VARIAZIONE del 15/12/2011 Pratica n. FG0383294 in atti dal 15/12/2011 TRASMISSIONE DATI AGEA AI SENSI DEL DL 3.10.2006 N.262 (n. 39293.1/2011)

Annotazioni: VARIAZIONE CULTURALE ESEGUITA AI SENSI DEL DL 3.10.2006 N. 262, CONVERTITO CON MODIFICAZIONI NELLA LEGGE 24.11.2006 N. 286 E SUCCESSIVE MODIFICAZIONI (ANNO 2011) PORZIONE AA: CLASSAMENTO PER PARIFICAZIONE CON LA QUALITA' 36 - ULIVETO , CLASSE 01

Porzione	AA	AB
Reddito dominicale	Euro 50,65	Euro 6,39
Reddito agrario	Euro 19,95	Euro 3,76
Deduzioni	-	-
Superficie m ²	5.944	1.456
Qualità	SEMIN IRRIG	SEMINATIVO
Classe	U	3

> Intestazione attuale dell'immobile - totale intestati: 1

> 1. LAMEDICA Gaetano (CF LMDGTN80P11L273F)

nato a TORREMAGGIORE (FG) il 11/09/1980

Diritto di: Proprieta' per 1/1 (deriva dall'atto 1)

1. Atto del 03/01/2013 Pubblico ufficiale CASSANO LORENZO Sede SAN SEVERO (FG) Repertorio n. 159564 - COMPRAVENDITA Nota presentata con Modello Unico n. 737.1/2013 Reparto PI di LUCERA in atti dal 01/02/2013

Visura telematica

Tributi speciali: Euro 0,90

Catasto terreni
Visura attuale per immobile
Situazione degli atti informatizzati al **04/10/2023**



Immobile di catasto terreni



Causali di aggiornamento ed annotazioni

Informazioni riportate negli atti del catasto al 04/10/2023

Dati identificativi: Comune di **SAN PAOLO DI CIVITATE (I072) (FG)**

Foglio 1 Particella **123**

Classamento:

Redditi: dominicale **Euro 0,44 Lire 850**

agrario **Euro 0,26 Lire 500**

Particella con qualità: **SEMINATIVO** di classe **3**

Superficie: **100 m²**

Ultimo atto di aggiornamento: Impianto meccanografico del 17/09/1977

> **Dati identificativi**

Comune di **SAN PAOLO DI CIVITATE (I072) (FG)**

Foglio 1 Particella **123**

Partita: **2623**

Impianto meccanografico del 17/09/1977

> **Dati di classamento**

Redditi: dominicale **Euro 0,44 Lire 850**

agrario **Euro 0,26 Lire 500**

Particella con qualità: **SEMINATIVO** di classe **3**

Superficie: **100 m²**

Impianto meccanografico del 17/09/1977

> **Intestazione attuale dell'immobile - totale intestati: 1**

> **1. BAMBINO Antonio Paolo**
(CF BMBNNP61M24I072W)

nato a SAN PAOLO DI CIVITATE (FG) il 24/08/1961

Diritto di: Proprietà per 1/1 (deriva dall'atto 1)

1. Atto del 07/03/2003 Pubblico ufficiale TORELLI Sede SAN NICANDRO GARGANICO (FG) Repertorio n. 30457 - UR Sede SAN SEVERO (FG) Registrazione n. 982 registrato in data 25/03/2003 - DONAZIONE Voltura n. 125663.1/2003 - Pratica n. 126111 in atti dal 18/04/2003



Direzione Provinciale di Foggia
Ufficio Provinciale - Territorio
Servizi Catastali

Data: **04/10/2023**
Ora: **14:21:09**
Numero Pratica: **T222279/2023**
Pag: **2 - Fine**

Tributi speciali: Euro 0,90

Catasto terreni
Visura attuale per immobile
Situazione degli atti informatizzati al **04/10/2023**



Immobile di catasto terreni



Causali di aggiornamento ed annotazioni

Informazioni riportate negli atti del catasto al 04/10/2023

Dati identificativi: Comune di **SAN PAOLO DI CIVITATE (I072) (FG)**

Foglio 1 Particella **133**

Classamento:

Redditi: dominicale **Euro 96,42 Lire 186.694**

agrario **Euro 56,72 Lire 109.820**

Particella con qualità: **SEMINATIVO** di classe **3**

Superficie: **21.964 m²**

Ultimo atto di aggiornamento: VERIFICA STRAORDINARIA del 21/02/1994 in atti dal 21/02/1994 16/94 (n. 2.1/1994)

Annotazioni: COMPRENDE IL NM 39

> **Dati identificativi**

Comune di **SAN PAOLO DI CIVITATE (I072) (FG)**

Foglio 1 Particella **133**

Partita: **8790**

FRAZIONAMENTO del 14/12/1988 in atti dal 27/04/1993 (n. 32.6/1988)

> **Dati di classamento**

Redditi: dominicale **Euro 96,42 Lire 186.694**

agrario **Euro 56,72 Lire 109.820**

Particella con qualità: **SEMINATIVO** di classe **3**

Superficie: **21.964 m²**

VERIFICA STRAORDINARIA del 21/02/1994 in atti dal 21/02/1994 16/94 (n. 2.1/1994)

Annotazioni: COMPRENDE IL NM 39

> **Intestazione attuale dell'immobile - totale intestati: 1**

> **1. MARINI Mario Antonello**
(CF MRNMNT78H10H926N)

nato a SAN GIOVANNI ROTONDO (FG) il 10/06/1978

Diritto di: Proprieta' per 1/1 (deriva dall'atto 1)

1. Atto del 03/02/2003 Pubblico ufficiale STANGO ANTONIO Sede MANFREDONIA (FG) Repertorio n. 670 - DONAZIONE ACCETTATA Trascrizione n. 1076.1/2003 Reparto PI di LUCERA in atti dal 06/02/2003



Direzione Provinciale di Foggia
Ufficio Provinciale - Territorio
Servizi Catastali

Data: **04/10/2023**
Ora: **14:21:40**
Numero Pratica: **T222482/2023**
Pag: **2 - Fine**

Visura telematica

Tributi speciali: Euro 0,90

Catasto terreni
Visura attuale per immobile
Situazione degli atti informatizzati al **04/10/2023**



Immobile di catasto terreni



Causali di aggiornamento ed annotazioni

Informazioni riportate negli atti del catasto al 04/10/2023

Dati identificativi: Comune di **SAN PAOLO DI CIVITATE (I072) (FG)**

Foglio 1 Particella **141**

Classamento:

Redditi: dominicale **Euro 383,65**

agrario **Euro 225,68**

Particella con qualità: **SEMINATIVO** di classe **3**

Superficie: **87.394 m²**

Ultimo atto di aggiornamento: VARIAZIONE D'UFFICIO del 13/03/2006 Pratica n. FG0056571 in atti dal 13/03/2006 AGGIORN. CARTOG. VERIFICA STRAORDINARIA N.2/84 (n. 56480.1/2006)

> **Dati identificativi**

Comune di **SAN PAOLO DI CIVITATE (I072) (FG)**

Foglio 1 Particella **141**

FRAZIONAMENTO del 09/10/1993 in atti dal 09/10/1993 (n. 77.3/1993)

> **Dati di classamento**

Redditi: dominicale **Euro 383,65**

agrario **Euro 225,68**

Particella con qualità: **SEMINATIVO** di classe **3**

Superficie: **87.394 m²**

VERIFICA STRAORDINARIA del 21/02/1994 in atti dal 21/02/1994 16/94 (n. 2.2/1994)

> **Altre variazioni**

VARIAZIONE D'UFFICIO del 13/03/2006 Pratica n. FG0056571 in atti dal 13/03/2006 AGGIORN. CARTOG. VERIFICA STRAORDINARIA N.2/84 (n. 56480.1/2006)

> **Intestazione attuale dell'immobile - totale intestati: 1**

> **1. MARINI Mario Antonello
(CF MRNMNT78H10H926N)**

nato a SAN GIOVANNI ROTONDO (FG) il
10/06/1978

Diritto di: Proprieta' per 1/1 (deriva dall'atto 1)

1. Atto del 03/02/2003 Pubblico ufficiale STANGO ANTONIO Sede MANFREDONIA (FG) Repertorio n. 670 - DONAZIONE ACCETTATA Trascrizione n. 1076.1/2003 Reparto PI di LUCERA in atti dal 06/02/2003

Visura telematica

Tributi speciali: Euro 0,90

Catasto terreni
Visura attuale per immobile
Situazione degli atti informatizzati al **04/10/2023**

**Immobile di catasto terreni****Causali di aggiornamento ed annotazioni****Informazioni riportate negli atti del catasto al 04/10/2023****Dati identificativi:** Comune di **SAN PAOLO DI CIVITATE (I072) (FG)**Foglio 1 Particella **152****Classamento:**Particella divisa in **2** porzioni

Totali particella:

Redditi: dominicale **Euro 410,59**agrario **Euro 166,30**Superficie: **50.000** m²**Il reddito dominicale è stato calcolato tenendo conto delle eventuali deduzioni indicate in tabella**

Porzione	AA	AB
Reddito dominicale	Euro 374,95	Euro 35,64
Reddito agrario	Euro 147,71	Euro 18,59
Deduzioni	-	-
Superficie m ²	44.000	6.000
Qualità	SEMIN IRRIG	SEMINATIVO
Classe	U	2

Ultimo atto di aggiornamento: TABELLA DI VARIAZIONE del 22/12/2009 Pratica n. FG0428768 in atti dal 22/12/2009 TRASMISSIONE DATI AGEA AI SENSI DEL DL 3.10.2006 N.262 (n. 28075.1/2009)**Annotazioni:** VARIAZIONE COLTURALE ESEGUITA AI SENSI DEL DL 3.10.2006 N. 262, CONVERTITO CON MODIFICAZIONI NELLA LEGGE 24.11.2006 N. 286 E SUCCESSIVE MODIFICAZIONI (ANNO 2009)
PORZIONE AA: CLASSAMENTO PER PARIFICAZIONE CON LA QUALITA' 36 - ULIVETO , CLASSE 01

> Dati identificativi

Comune di **SAN PAOLO DI CIVITATE (I072) (FG)**
Foglio 1 Particella **152**

FRAZIONAMENTO del 22/12/1994 in atti dal
07/02/1995 (n. 2482.1/1994)

Annotazione di immobile: SR

> Dati di classamento

Particella divisa in **2** porzioni

Totali particella:

Redditi: dominicale **Euro 410,59**

agrario **Euro 166,30**

Superficie: **50.000** m²

Il reddito dominicale è stato calcolato tenendo conto delle eventuali deduzioni indicate in tabella

TABELLA DI VARIAZIONE del 22/12/2009 Pratica n. FG0428768 in atti dal 22/12/2009 TRASMISSIONE DATI AGEA AI SENSI DEL DL 3.10.2006 N.262 (n. 28075.1/2009)

Annotazioni: VARIAZIONE CULTURALE ESEGUITA AI SENSI DEL DL 3.10.2006 N. 262, CONVERTITO CON MODIFICAZIONI NELLA LEGGE 24.11.2006 N. 286 E SUCCESSIVE MODIFICAZIONI (ANNO 2009) PORZIONE AA: CLASSAMENTO PER PARIFICAZIONE CON LA QUALITA' 36 - ULIVETO , CLASSE 01

Porzione	AA	AB
Reddito dominicale	Euro 374,95	Euro 35,64
Reddito agrario	Euro 147,71	Euro 18,59
Deduzioni	-	-
Superficie m ²	44.000	6.000
Qualità	SEMIN IRRIG	SEMINATIVO
Classe	U	2

> **Intestazione attuale dell'immobile - totale intestati: 2**

> **1. PERTA Mario (CF PRTMRA74E08I158F)**

nato a SAN SEVERO (FG) il 08/05/1974

Diritto di: Proprieta' per 1/2 Regime: bene
personale (deriva dall'atto 1)

1. Atto del 01/03/2005 Pubblico ufficiale CASSANO
LORENZO Sede SAN SEVERO (FG) Repertorio n.
126833 - COMPRAVENDITA Nota presentata con
Modello Unico n. 1552.1/2005 Reparto PI di LUCERA
in atti dal 14/03/2005

> **2. PERTA Vincenzo
(CF PRTVCN67B11I072N)**

nato a SAN PAOLO DI CIVITATE (FG) il 11/02/1967

Diritto di: Proprieta' per 1/2 Regime: bene
personale (deriva dall'atto 1)

Visura telematica

Tributi speciali: Euro 0,90

Catasto terreni
Visura attuale per immobile
Situazione degli atti informatizzati al **04/10/2023**



Immobile di catasto terreni



Causali di aggiornamento ed annotazioni

Informazioni riportate negli atti del catasto al 04/10/2023

Dati identificativi: Comune di **SAN PAOLO DI CIVITATE (I072) (FG)**

Foglio 1 Particella **155**

Classamento:

Redditi: dominicale **Euro 131,70 Lire 255.000**

agrario **Euro 77,47 Lire 150.000**

Particella con qualità: **SEMINATIVO** di classe **3**

Superficie: **30.000 m²**

Ultimo atto di aggiornamento: FRAZIONAMENTO del 15/04/1996 in atti dal 20/05/1996 (n. 896.1/1996)

> **Dati identificativi**

Comune di **SAN PAOLO DI CIVITATE (I072) (FG)**

Foglio 1 Particella **155**

Partita: **8636**

FRAZIONAMENTO del 15/04/1996 in atti dal
20/05/1996 (n. 896.1/1996)

> **Dati di classamento**

Redditi: dominicale **Euro 131,70 Lire 255.000**

agrario **Euro 77,47 Lire 150.000**

Particella con qualità: **SEMINATIVO** di classe **3**

Superficie: **30.000 m²**

FRAZIONAMENTO del 15/04/1996 in atti dal
20/05/1996 (n. 896.1/1996)

> **Intestazione attuale dell'immobile - totale intestati: 1**

> **1. LEDONNE Donato**
(CF LDNDNT91T27L273Y)

nato a TORREMAGGIORE (FG) il 27/12/1991

Diritto di: Proprieta' per 1/1 (deriva dall'atto 1)

1. Atto del 01/12/2021 Pubblico ufficiale PASCUCCI
FABRIZIO Sede FOGGIA (FG) Repertorio n. 26355 -
CESSIONE DI DIRITTI REALI A TITOLO ONEROSO
Nota presentata con Modello Unico n. 9802.1/2021
Reperto PI di LUCERA in atti dal 09/12/2021



Direzione Provinciale di Foggia
Ufficio Provinciale - Territorio
Servizi Catastali

Data: **04/10/2023**
Ora: **14:23:07**
Numero Pratica: **T222962/2023**
Pag: **2 - Fine**

Tributi speciali: Euro 0,90

Catasto terreni
Visura attuale per immobile
Situazione degli atti informatizzati al **04/10/2023**



Immobile di catasto terreni



Causali di aggiornamento ed annotazioni

Informazioni riportate negli atti del catasto al 04/10/2023

Dati identificativi: Comune di **SAN PAOLO DI CIVITATE (I072) (FG)**

Foglio 1 Particella **166**

Classamento:

Redditi: dominicale **Euro 36,00**

agrario **Euro 21,17**

Particella con qualità: **SEMINATIVO** di classe **3**

Superficie: **8.200 m²**

Ultimo atto di aggiornamento: TABELLA DI VARIAZIONE del 12/03/2007 Pratica n. FG0148251 in atti dal 12/03/2007 TRASMISSIONE DATI AI SENSI DEL DECRETO 262 DEL 3 OTTOBRE 2006 (n. 63476.1/2007)

Annotazioni: VARIAZIONE CULTURALE EX D.L. N. 262/06 - QUALITA' DICHIARATA O PARIFICATA A COLTURA PRESENTE NEL QUADRO TARIFFARIO

> **Dati identificativi**

Comune di **SAN PAOLO DI CIVITATE (I072) (FG)**
Foglio 1 Particella **166**

FRAZIONAMENTO del 23/07/1998 in atti dal 23/07/1998 (n. 1219.6/1998)

> **Dati di classamento**

Redditi: dominicale **Euro 36,00**

agrario **Euro 21,17**

Particella con qualità: **SEMINATIVO** di classe **3**

Superficie: **8.200 m²**

TABELLA DI VARIAZIONE del 12/03/2007 Pratica n. FG0148251 in atti dal 12/03/2007 TRASMISSIONE DATI AI SENSI DEL DECRETO 262 DEL 3 OTTOBRE 2006 (n. 63476.1/2007)

Annotazioni: VARIAZIONE CULTURALE EX D.L. N. 262/06 - QUALITA' DICHIARATA O PARIFICATA A COLTURA PRESENTE NEL QUADRO TARIFFARIO

› **Intestazione attuale dell'immobile - totale intestati: 1**

› **1. BAMBINO Antonio Paolo**
(CF BMBNNP61M24I072W)

nato a SAN PAOLO DI CIVITATE (FG) il 24/08/1961
Diritto di: Proprieta' per 1/1 (deriva dall'atto 1)

1. Atto del 07/03/2003 Pubblico ufficiale TORELLI Sede
SAN NICANDRO GARGANICO (FG) Repertorio n.
30457 - UR Sede SAN SEVERO (FG) Registrazione n.
982 registrato in data 25/03/2003 - DONAZIONE Voltura
n. 125663.1/2003 - Pratica n. 126111 in atti dal
18/04/2003

Visura telematica

Tributi speciali: Euro 0,90

Catasto terreni
Visura attuale per immobile
Situazione degli atti informatizzati al **04/10/2023**



Immobile di catasto terreni



Causali di aggiornamento ed annotazioni

Informazioni riportate negli atti del catasto al 04/10/2023

Dati identificativi: Comune di **SAN PAOLO DI CIVITATE (I072) (FG)**

Foglio 1 Particella **167**

Classamento:

Particella divisa in **3** porzioni

Totali particella:

Redditi: dominicale **Euro 91,41**

agrario **Euro 53,45**

Superficie: **21.956** m²

Il reddito dominicale è stato calcolato tenendo conto delle eventuali deduzioni indicate in tabella

Porzione	AA	AB	AC
Reddito dominicale	Euro 85,36	Euro 1,73	Euro 4,32
Reddito agrario	Euro 50,21	Euro 1,08	Euro 2,16
Deduzioni	-	-	-
Superficie m ²	19.445	838	1.673
Qualità	SEMINATIVO	PASCOLO	PASCOLO ARB
Classe	3	2	1

Ultimo atto di aggiornamento: TABELLA DI VARIAZIONE del 15/05/2014 Pratica n. FG0327520 in atti dal 10/12/2014 TRASMISSIONE DATI AGEA AI SENSI DEL DL 3.10.2006 N. 262 (n. 21522.1/2014)

Annotazioni: Variazione colturale eseguita ai sensi del DI 3.10.2006 n. 262, convertito con modificazioni nella legge 24.11.2006 n. 286 e successive modificazioni (anno 2014) - Eseguita a seguito di dichiarazione resa il 15/05/2014 all'Organismo Pagatore AGEA con la domanda AGEA.ADU.2014.0745106 (Scheda validazione/fascicolo prot. n. AGEA.CAA4937.2014.0003089)

Direzione Provinciale di Foggia
Ufficio Provinciale - Territorio
Servizi Catastali

> Dati identificativi

Comune di **SAN PAOLO DI CIVITATE (I072) (FG)**
Foglio 1 Particella **167**

FRAZIONAMENTO del 23/07/1998 in atti dal
23/07/1998 (n. 1219.6/1998)

> Dati di classamento

Particella divisa in **3** porzioni
Totali particella:
Redditi: dominicale **Euro 91,41**
 agrario **Euro 53,45**
Superficie: **21.956** m²

Il reddito dominicale è stato calcolato tenendo conto delle eventuali deduzioni indicate in tabella

TABELLA DI VARIAZIONE del 15/05/2014 Pratica n. FG0327520 in atti dal 10/12/2014 TRASMISSIONE DATI AGEA AI SENSI DEL DL 3.10.2006 N. 262 (n. 21522.1/2014)

Annotazioni: Variazione culturale eseguita ai sensi del DI 3.10.2006 n. 262, convertito con modificazioni nella legge 24.11.2006 n. 286 e successive modificazioni (anno 2014) - Eseguita a seguito di dichiarazione resa il 15/05/2014 all'Organismo Pagatore AGEA con la domanda AGEA.ADU.2014.0745106 (Scheda validazione/fascicolo prot. n. AGEA.CAA4937.2014.0003089)

Porzione	AA	AB	AC
Reddito dominicale	Euro 85,36	Euro 1,73	Euro 4,32
Reddito agrario	Euro 50,21	Euro 1,08	Euro 2,16
Deduzioni	-	-	-
Superficie m ²	19.445	838	1.673
Qualità	SEMINATIVO	PASCOLO	PASCOLO ARB
Classe	3	2	1

> Intestazione attuale dell'immobile - totale intestati: 1

> 1. CALZOLAIO Maria Antonietta (CF CLZMNT69C58I072I)

nata a SAN PAOLO DI CIVITATE (FG) il 18/03/1969
Diritto di: Proprietà per 1/1 in regime di
separazione dei beni (deriva dall'atto 1)

1. Atto del 11/02/2004 Pubblico ufficiale TORELLI MATTEO Sede SAN NICANDRO GARGANICO (FG) Repertorio n. 32396 - DONAZIONE ACCETTATA Trascrizione n. 2209.1/2004 Reparto PI di LUCERA - Pratica n. FG0079017 in atti dal 31/03/2004

Visura telematica

Tributi speciali: Euro 0,90

Catasto terreni
Visura attuale per immobile
Situazione degli atti informatizzati al **04/10/2023**



Immobile di catasto terreni



Causali di aggiornamento ed annotazioni

Informazioni riportate negli atti del catasto al 04/10/2023

Dati identificativi: Comune di **SAN PAOLO DI CIVITATE (I072) (FG)**

Foglio 1 Particella **169**

Classamento:

Redditi: dominicale **Euro 298,15 Lire 577.300**

agrario **Euro 155,56 Lire 301.200**

Particella con qualità: **SEMINATIVO** di classe **2**

Superficie: **50.200 m²**

Ultimo atto di aggiornamento: FRAZIONAMENTO del 23/07/1998 in atti dal 23/07/1998 (n. 1219.1/1998)

> **Dati identificativi**

Comune di **SAN PAOLO DI CIVITATE (I072) (FG)**

Foglio 1 Particella **169**

Partita: **6956**

FRAZIONAMENTO del 23/07/1998 in atti dal
23/07/1998 (n. 1219.1/1998)

> **Dati di classamento**

Redditi: dominicale **Euro 298,15 Lire 577.300**

agrario **Euro 155,56 Lire 301.200**

Particella con qualità: **SEMINATIVO** di classe **2**

Superficie: **50.200 m²**

FRAZIONAMENTO del 23/07/1998 in atti dal
23/07/1998 (n. 1219.1/1998)

> **Intestazione attuale dell'immobile - totale intestati: 1**

> **1. BAMBINO Antonio Paolo**
(CF BMBNNP61M24I072W)

nato a SAN PAOLO DI CIVITATE (FG) il 24/08/1961

Diritto di: Proprieta' per 1/1 (deriva dall'atto 1)

1. Atto del 07/03/2003 Pubblico ufficiale TORELLI Sede
SAN NICANDRO GARGANICO (FG) Repertorio n.
30457 - UR Sede SAN SEVERO (FG) Registrazione n.
982 registrato in data 25/03/2003 - DONAZIONE Voltura
n. 125663.1/2003 - Pratica n. 126111 in atti dal
18/04/2003



Direzione Provinciale di Foggia
Ufficio Provinciale - Territorio
Servizi Catastali

Data: **04/10/2023**
Ora: **14:24:30**
Numero Pratica: **T223497/2023**
Pag: **2 - Fine**

Tributi speciali: Euro 0,90

Catasto terreni
Visura attuale per immobile
Situazione degli atti informatizzati al **04/10/2023**



Immobile di catasto terreni



Causali di aggiornamento ed annotazioni

Informazioni riportate negli atti del catasto al 04/10/2023

Dati identificativi: Comune di **SAN PAOLO DI CIVITATE (I072) (FG)**

Foglio 1 Particella **170**

Classamento:

Redditi: dominicale **Euro 123,38 Lire 238.901**

agrario **Euro 72,58 Lire 140.530**

Particella con qualità: **SEMINATIVO** di classe **3**

Superficie: **28.106 m²**

Ultimo atto di aggiornamento: FRAZIONAMENTO del 23/07/1998 in atti dal 23/07/1998 (n. 1219.3/1998)

> **Dati identificativi**

Comune di **SAN PAOLO DI CIVITATE (I072) (FG)**

Foglio 1 Particella **170**

Partita: **6956**

FRAZIONAMENTO del 23/07/1998 in atti dal
23/07/1998 (n. 1219.3/1998)

> **Dati di classamento**

Redditi: dominicale **Euro 123,38 Lire 238.901**

agrario **Euro 72,58 Lire 140.530**

Particella con qualità: **SEMINATIVO** di classe **3**

Superficie: **28.106 m²**

FRAZIONAMENTO del 23/07/1998 in atti dal
23/07/1998 (n. 1219.3/1998)

> **Intestazione attuale dell'immobile - totale intestati: 1**

> **1. CALZOLAIO Maria Antonietta
(CF CLZMNT69C58I072I)**

nata a SAN PAOLO DI CIVITATE (FG) il 18/03/1969

Diritto di: Proprieta' per 1/1 in regime di
separazione dei beni (deriva dall'atto 1)

1. Atto del 11/02/2004 Pubblico ufficiale TORELLI
MATTEO Sede SAN NICANDRO GARGANICO (FG)
Repertorio n. 32396 - DONAZIONE ACCETTATA
Trascrizione n. 2209.1/2004 Reparto PI di LUCERA -
Pratica n. FG0079017 in atti dal 31/03/2004



Direzione Provinciale di Foggia
Ufficio Provinciale - Territorio
Servizi Catastali

Data: **04/10/2023**
Ora: **14:24:56**
Numero Pratica: **T223662/2023**
Pag: **2 - Fine**

Tributi speciali: Euro 0,90

Catasto terreni
Visura attuale per immobile
Situazione degli atti informatizzati al **04/10/2023**



Immobile di catasto terreni



Causali di aggiornamento ed annotazioni

Informazioni riportate negli atti del catasto al 04/10/2023

Dati identificativi: Comune di **SAN PAOLO DI CIVITATE (I072) (FG)**

Foglio 1 Particella **171**

Classamento:

Redditi: dominicale **Euro 171,38 Lire 331.840**

agrario **Euro 100,81 Lire 195.200**

Particella con qualità: **SEMINATIVO** di classe **3**

Superficie: **39.040 m²**

Ultimo atto di aggiornamento: FRAZIONAMENTO del 23/07/1998 in atti dal 23/07/1998 (n. 1219.3/1998)

> **Dati identificativi**

Comune di **SAN PAOLO DI CIVITATE (I072) (FG)**

Foglio 1 Particella **171**

Partita: **6956**

FRAZIONAMENTO del 23/07/1998 in atti dal
23/07/1998 (n. 1219.3/1998)

> **Dati di classamento**

Redditi: dominicale **Euro 171,38 Lire 331.840**

agrario **Euro 100,81 Lire 195.200**

Particella con qualità: **SEMINATIVO** di classe **3**

Superficie: **39.040 m²**

FRAZIONAMENTO del 23/07/1998 in atti dal
23/07/1998 (n. 1219.3/1998)

> **Intestazione attuale dell'immobile - totale intestati: 1**

> **1. BAMBINO Antonio Paolo**
(CF BMBNNP61M24I072W)

nato a SAN PAOLO DI CIVITATE (FG) il 24/08/1961

Diritto di: Proprieta' per 1/1 (deriva dall'atto 1)

1. Atto del 07/03/2003 Pubblico ufficiale TORELLI Sede
SAN NICANDRO GARGANICO (FG) Repertorio n.
30457 - UR Sede SAN SEVERO (FG) Registrazione n.
982 registrato in data 25/03/2003 - DONAZIONE Voltura
n. 125663.1/2003 - Pratica n. 126111 in atti dal
18/04/2003



Direzione Provinciale di Foggia
Ufficio Provinciale - Territorio
Servizi Catastali

Data: **04/10/2023**
Ora: **14:25:23**
Numero Pratica: **T223821/2023**
Pag: **2 - Fine**

Tributi speciali: Euro 0,90

Catasto terreni
Visura attuale per immobile
Situazione degli atti informatizzati al **04/10/2023**



Immobile di catasto terreni



Causali di aggiornamento ed annotazioni

Informazioni riportate negli atti del catasto al 04/10/2023

Dati identificativi: Comune di **SAN PAOLO DI CIVITATE (I072) (FG)**

Foglio 1 Particella **177**

Classamento:

Redditi: dominicale **Euro 25,12**

agrario **Euro 14,78**

Particella con qualità: **SEMINATIVO** di classe **3**

Superficie: **5.723 m²**

Ultimo atto di aggiornamento: TABELLA DI VARIAZIONE del 15/05/2014 Pratica n. FG0327521 in atti dal 10/12/2014 TRASMISSIONE DATI AGEA AI SENSI DEL DL 3.10.2006 N. 262 (n. 21523.1/2014)

Annotazioni: Variazione colturale eseguita ai sensi del DI 3.10.2006 n. 262, convertito con modificazioni nella legge 24.11.2006 n. 286 e successive modificazioni (anno 2014) - Eseguita a seguito di dichiarazione resa il 15/05/2014 all'Organismo Pagatore AGEA con la domanda AGEA.ADU.2014.0745856 (Scheda validazione/fascicolo prot. n. AGEA.CAA4937.2014.0002598)

> **Dati identificativi**

Comune di **SAN PAOLO DI CIVITATE (I072) (FG)**

Foglio 1 Particella **177**

FRAZIONAMENTO del 23/07/1998 in atti dal 23/07/1998 (n. 1219.2/1998)

> **Dati di classamento**

Redditi: dominicale **Euro 25,12**

agrario **Euro 14,78**

Particella con qualità: **SEMINATIVO** di classe **3**

Superficie: **5.723 m²**

TABELLA DI VARIAZIONE del 15/05/2014 Pratica n. FG0327521 in atti dal 10/12/2014 TRASMISSIONE DATI AGEA AI SENSI DEL DL 3.10.2006 N. 262 (n. 21523.1/2014)

Annotazioni: Variazione colturale eseguita ai sensi del DI 3.10.2006 n. 262, convertito con modificazioni nella legge 24.11.2006 n. 286 e successive modificazioni (anno 2014) - Eseguita a seguito di dichiarazione resa il 15/05/2014 all'Organismo Pagatore AGEA con la domanda AGEA.ADU.2014.0745856 (Scheda validazione/fascicolo prot. n. AGEA.CAA4937.2014.0002598)

> **Intestazione attuale dell'immobile - totale intestati: 1**

> **1. BAMBINO Antonio Paolo
(CF BMBNNP61M24I072W)**

nato a SAN PAOLO DI CIVITATE (FG) il 24/08/1961
Diritto di: Proprieta' per 1/1 (deriva dall'atto 1)

1. Atto del 07/03/2003 Pubblico ufficiale TORELLI Sede
SAN NICANDRO GARGANICO (FG) Repertorio n.
30457 - UR Sede SAN SEVERO (FG) Registrazione n.
982 registrato in data 25/03/2003 - DONAZIONE Voltura
n. 125663.1/2003 - Pratica n. 126111 in atti dal
18/04/2003

Visura telematica

Tributi speciali: Euro 0,90

Catasto terreni
Visura attuale per immobile
Situazione degli atti informatizzati al 04/10/2023



Immobile di catasto terreni



Causali di aggiornamento ed annotazioni

Informazioni riportate negli atti del catasto al 04/10/2023

Dati identificativi: Comune di SAN PAOLO DI CIVITATE (I072) (FG)

Foglio 1 Particella 181

Classamento:

Particella divisa in 2 porzioni

Totali particella:

Redditi: dominicale Euro 2,54

agrario Euro 1,12

Superficie: 365 m²

Il reddito dominicale è stato calcolato tenendo conto delle eventuali deduzioni indicate in tabella

Porzione	AA	AB
Reddito dominicale	Euro 0,60	Euro 1,94
Reddito agrario	Euro 0,35	Euro 0,77
Deduzioni	-	-
Superficie m ²	137	228
Qualità	SEMINATIVO	SEMIN IRRIG
Classe	3	U

Ultimo atto di aggiornamento: TABELLA DI VARIAZIONE del 30/06/2020 Pratica n. FG0150706 in atti dal 23/11/2020 TRASMISSIONE DATI AGEA AI SENSI DEL DL 3.10.2006 N. 262 (n. 30975.1/2020)

Annotazioni: Variazione colturale eseguita ai sensi del DI 3.10.2006 n. 262, convertito con modificazioni nella legge 24.11.2006 n. 286 e successive modificazioni (anno 2020) - Eseguita a seguito di dichiarazione resa il 30/06/2020 all'Organismo Pagatore AGEA con la domanda AGEA.ADU.2020.0972601 (Scheda validazione/ fascicolo prot. n. AGEA.CAA5761.2020.0000329) - Porzione AB: Classamento per parificazione con la qualità 36 - ULIVETO, Classe 01

> **Dati identificativi**

Comune di **SAN PAOLO DI CIVITATE (I072) (FG)**
Foglio 1 Particella **181**

FRAZIONAMENTO del 08/06/2000 Pratica n. 18874 in
atti dal 08/06/2000 (n. 12819.1/2000)

> **Dati di classamento**

Particella divisa in **2** porzioni
Totali particella:
Redditi: dominicale **Euro 2,54**
 agrario **Euro 1,12**
Superficie: **365 m²**

**Il reddito dominicale è stato calcolato tenendo
conto delle eventuali deduzioni indicate in
tabella**

Porzione	AA	AB
Reddito dominicale	Euro 0,60	Euro 1,94
Reddito agrario	Euro 0,35	Euro 0,77
Deduzioni	-	-
Superficie m ²	137	228
Qualità	SEMINATIVO	SEMIN IRRIG
Classe	3	U

TABELLA DI VARIAZIONE del 30/06/2020 Pratica n.
FG0150706 in atti dal 23/11/2020 TRASMISSIONE
DATI AGEA AI SENSI DEL DL 3.10.2006 N. 262 (n.
30975.1/2020)

Annotazioni: Variazione culturale eseguita ai sensi del
DI 3.10.2006 n. 262, convertito con modificazioni nella
legge 24.11.2006 n. 286 e successive modificazioni
(anno 2020) - Eseguita a seguito di dichiarazione resa
il 30/06/2020 all'Organismo Pagatore AGEA con la
domanda AGEA.ADU.2020.0972601 (Scheda validazione/
fascicolo prot. n. AGEA.CAA5761.2020.0000329) -
Porzione AB: Classamento per parificazione con la
qualità 36 - ULIVETO, Classe 01

> **Intestazione attuale dell'immobile - totale intestati: 2**

> **1. FRANCO Catia (CF FRNCTA70S62I072X)**
nata a SAN PAOLO DI CIVITATE (FG) il 22/11/1970
Diritto di: Nuda proprieta' per 1/1 (deriva dall'atto
1)

1. RICONGIUNGIMENTO DI USUFRUTTO del
26/08/2006 - DE CUIUS FRANCO MICHELE DEC. IL
26/08/06 Voltura n. 1790.4/2010 - Pratica n. FG0029013
in atti dal 01/02/2010

> **2. SALERNO Carmela Concetta
(CF SLRCML33S55I072T)**
nata a SAN PAOLO DI CIVITATE (FG) il 15/11/1933
Diritto di: Usufrutto per 1/1 (deriva dall'atto 1)

Visura telematica

Tributi speciali: Euro 0,90

Catasto terreni
Visura attuale per immobile
Situazione degli atti informatizzati al **04/10/2023**



Immobile di catasto terreni



Causali di aggiornamento ed annotazioni

Informazioni riportate negli atti del catasto al 04/10/2023

Dati identificativi: Comune di **SAN PAOLO DI CIVITATE (I072) (FG)**

Foglio 1 Particella **185**

Classamento:

Redditi: dominicale **Euro 2,59 Lire 5.015**

agrario **Euro 1,52 Lire 2.950**

Particella con qualità: **SEMINATIVO** di classe **3**

Superficie: **590 m²**

Ultimo atto di aggiornamento: FRAZIONAMENTO del 08/06/2000 Pratica n. 18874 in atti dal 08/06/2000 (n. 12819.2/2000)

Annotazioni: DERIVA DAL N.62

> **Dati identificativi**

Comune di **SAN PAOLO DI CIVITATE (I072) (FG)**

Foglio 1 Particella **185**

FRAZIONAMENTO del 08/06/2000 Pratica n. 18874 in atti dal 08/06/2000 (n. 12819.2/2000)

Annotazioni: DERIVA DAL N.62

> **Dati di classamento**

Redditi: dominicale **Euro 2,59 Lire 5.015**

agrario **Euro 1,52 Lire 2.950**

Particella con qualità: **SEMINATIVO** di classe **3**

Superficie: **590 m²**

FRAZIONAMENTO del 08/06/2000 Pratica n. 18874 in atti dal 08/06/2000 (n. 12819.2/2000)

Annotazioni: DERIVA DAL N.62

> **Intestazione attuale dell'immobile - totale intestati: 1**

> **1. SANTANGELO Vincenzo ; Fu Alfonso**

nato a SAN PAOLO DI CIVITATE (FG) il 18/06/1909

Diritto di: Proprieta' per 1000/1000 (deriva dall'atto 1)

1. FRAZIONAMENTO del 08/06/2000 Pratica n. 18874 in atti dal 08/06/2000 (n. 12819.2/2000)



Direzione Provinciale di Foggia
Ufficio Provinciale - Territorio
Servizi Catastali

Data: **04/10/2023**
Ora: **14:26:39**
Numero Pratica: **T224249/2023**
Pag: **2 - Fine**

Tributi speciali: Euro 0,90

Catasto terreni
Visura attuale per immobile
Situazione degli atti informatizzati al **04/10/2023**



Immobile di catasto terreni



Causali di aggiornamento ed annotazioni

Informazioni riportate negli atti del catasto al 04/10/2023

Dati identificativi: Comune di **SAN PAOLO DI CIVITATE (I072) (FG)**

Foglio **2** Particella **19**

Classamento:

Redditi: dominicale **Euro 551,52**

agrario **Euro 217,27**

Particella con qualità: **SEMIN IRRIG** di classe **U**

Superficie: **64.721 m²**

Riserve: 1 - Atti di passaggio intermedi non esistenti

Ultimo atto di aggiornamento: VARIAZIONE D'UFFICIO del 13/01/2016 Pratica n. FG0011954 in atti dal 13/01/2016 IST. 9452/16 CANC RISERVA (n. 100.1/2016)

> **Dati identificativi**

Comune di **SAN PAOLO DI CIVITATE (I072) (FG)**

Foglio **2** Particella **19**

Impianto meccanografico del 17/09/1977

Riserve: 1 - Atti di passaggio intermedi non esistenti

> **Dati di classamento**

Redditi: dominicale **Euro 551,52**

agrario **Euro 217,27**

Particella con qualità: **SEMIN IRRIG** di classe **U**

Superficie: **64.721 m²**

TABELLA DI VARIAZIONE del 15/12/2011 Pratica n. FG0383306 in atti dal 15/12/2011 TRASMISSIONE DATI AGEA AI SENSI DEL DL 3.10.2006 N.262 (n. 39305.1/2011)

> **Altre variazioni**

VARIAZIONE D'UFFICIO del 13/01/2016 Pratica n. FG0011954 in atti dal 13/01/2016 IST. 9452/16 CANC RISERVA (n. 100.1/2016)

> **Intestazione attuale dell'immobile - totale intestati: 1**

> **1. CALZONE Maria Stella
(CF CLZMST40H60B917Z)**

nata a CASALVECCHIO DI PUGLIA (FG) il
20/06/1940

Diritto di: Proprieta' per 1/1 (deriva dall'atto 1)

1. Atto del 30/06/2022 Pubblico ufficiale CASSANO
LORENZO Sede SAN SEVERO (FG) Repertorio n.
183595 - COMPRAVENDITA Nota presentata con
Modello Unico n. 5481.1/2022 Reparto PI di LUCERA
in atti dal 09/07/2022

△ **Riserve:** 1 - Atti di passaggio intermedi non
esistenti

Visura telematica

Tributi speciali: Euro 0,90

Catasto terreni
Visura attuale per immobile
Situazione degli atti informatizzati al **04/10/2023**



Immobile di catasto terreni



Causali di aggiornamento ed annotazioni

Informazioni riportate negli atti del catasto al 04/10/2023

Dati identificativi: Comune di **SAN PAOLO DI CIVITATE (I072) (FG)**

Foglio **2** Particella **30**

Classamento:

Redditi: dominicale **Euro 36,76**

agrario **Euro 19,18**

Particella con qualità: **SEMINATIVO** di classe **2**

Superficie: **6.190 m²**

Ultimo atto di aggiornamento: VARIAZIONE D'UFFICIO del 20/05/2014 Pratica n. FG0105896 in atti dal 20/05/2014 ATTIVITA` A16 - ALLINEAMENTO CARTOGRAFICO-CENSUARIO (n. 105366.1/2014)

> **Dati identificativi**

Comune di **SAN PAOLO DI CIVITATE (I072) (FG)**

Foglio **2** Particella **30**

Impianto meccanografico del 17/09/1977

Annotazione di immobile: AGGIORNAMENTO CARTOGRAFICO N. 2014/3632R - INSERIMENTO DELLA PARTICELLA N. 30 COME DA FRAZIONAMENTO ALLEGATO ALLA NOTA DI VOLTURE N. 156/1956

> **Dati di classamento**

Redditi: dominicale **Euro 36,76**

agrario **Euro 19,18**

Particella con qualità: **SEMINATIVO** di classe **2**

Superficie: **6.190 m²**

Impianto meccanografico del 17/09/1977

> **Altre variazioni**

VARIAZIONE D'UFFICIO del 20/05/2014 Pratica n. FG0105896 in atti dal 20/05/2014 ATTIVITA` A16 - ALLINEAMENTO CARTOGRAFICO-CENSUARIO (n. 105366.1/2014)

> Intestazione attuale dell'immobile - totale intestati: 1

> 1. DEMANIO PUBBLICO DELLO STATO PER LE
OPERE DI BONIFICA
(CF 80193210582)

sede in FOGGIA (FG)

Diritto di: Proprieta' per 1000/1000 (deriva dall'atto
1)

1. Impianto meccanografico del 17/09/1977

Visura telematica

Tributi speciali: Euro 0,90

Catasto terreni

Visura attuale per immobile

Situazione degli atti informatizzati al **04/10/2023**

**Immobile di catasto terreni****Causali di aggiornamento ed annotazioni****Informazioni riportate negli atti del catasto al 04/10/2023****Dati identificativi:** Comune di **SAN PAOLO DI CIVITATE (I072) (FG)**Foglio **2** Particella **31****Classamento:**Particella divisa in **2** porzioni

Totali particella:

Redditi: dominicale **Euro 13,44**agrario **Euro 6,62**Superficie: **2.220** m²**Il reddito dominicale è stato calcolato tenendo conto delle eventuali deduzioni indicate in tabella**

Porzione	AA	AB
Reddito dominicale	Euro 7,30	Euro 6,14
Reddito agrario	Euro 3,81	Euro 2,81
Deduzioni	-	-
Superficie m ²	1.229	991
Qualità	SEMINATIVO	ULIVETO
Classe	2	2

Ultimo atto di aggiornamento: TABELLA DI VARIAZIONE del 15/06/2018 Pratica n. FG0178547 in atti dal 04/12/2018 TRASMISSIONE DATI AGEA AI SENSI DEL DL 3.10.2006 N. 262 (n. 9357.1/2018)**Annotazioni:** Variazione colturale eseguita ai sensi del DI 3.10.2006 n. 262, convertito con modificazioni nella legge 24.11.2006 n. 286 e successive modificazioni (anno 2018) - Eseguita a seguito di dichiarazione resa il 15/06/2018 all'Organismo Pagatore AGEA con la domanda AGEA.ADU.2018.0558162 (Scheda validazione/fascicolo prot. n. AGEA.CAA6323.2018.0016547)

Direzione Provinciale di Foggia
Ufficio Provinciale - Territorio
Servizi Catastali

> **Dati identificativi**

Comune di **SAN PAOLO DI CIVITATE (I072) (FG)**
Foglio **2** Particella **31**

Impianto meccanografico del 17/09/1977

> **Dati di classamento**

Particella divisa in **2** porzioni
Totali particella:
Redditi: dominicale **Euro 13,44**
 agrario **Euro 6,62**
Superficie: **2.220 m²**

Il reddito dominicale è stato calcolato tenendo conto delle eventuali deduzioni indicate in tabella

Porzione	AA	AB
Reddito dominicale	Euro 7,30	Euro 6,14
Reddito agrario	Euro 3,81	Euro 2,81
Deduzioni	-	-
Superficie m ²	1.229	991
Qualità	SEMINATIVO	ULIVETO
Classe	2	2

TABELLA DI VARIAZIONE del 15/06/2018 Pratica n. FG0178547 in atti dal 04/12/2018 TRASMISSIONE DATI AGEA AI SENSI DEL DL 3.10.2006 N. 262 (n. 9357.1/2018)

Annotazioni: Variazione culturale eseguita ai sensi del DI 3.10.2006 n. 262, convertito con modificazioni nella legge 24.11.2006 n. 286 e successive modificazioni (anno 2018) - Eseguita a seguito di dichiarazione resa il 15/06/2018 all'Organismo Pagatore AGEA con la domanda AGEA.ADU.2018.0558162 (Scheda validazione/fascicolo prot. n. AGEA.CAA6323.2018.0016547)

> **Intestazione attuale dell'immobile - totale intestati: 1**

> **1. CALZONE Maria Stella**
(CF CLZMST40H60B917Z)
nata a CASALVECCHIO DI PUGLIA (FG) il
20/06/1940
Diritto di: Proprieta' per 1/1 (deriva dall'atto 1)

1. Atto del 30/06/2022 Pubblico ufficiale CASSANO LORENZO Sede SAN SEVERO (FG) Repertorio n. 183595 - COMPRAVENDITA Nota presentata con Modello Unico n. 5481.1/2022 Reparto PI di LUCERA in atti dal 09/07/2022

Visura telematica

Tributi speciali: Euro 0,90

Catasto terreni
Visura attuale per immobile
Situazione degli atti informatizzati al **04/10/2023**



Immobile di catasto terreni



Causali di aggiornamento ed annotazioni

Informazioni riportate negli atti del catasto al 04/10/2023

Dati identificativi: Comune di **SAN PAOLO DI CIVITATE (I072) (FG)**

Foglio **2** Particella **34**

Classamento:

Redditi: dominicale **Euro 0,33 Lire 633**

agrario **Euro 0,17 Lire 330**

Particella con qualità: **SEMINATIVO** di classe **2**

Superficie: **55 m²**

Ultimo atto di aggiornamento: Impianto meccanografico del 17/09/1977

> **Dati identificativi**

Comune di **SAN PAOLO DI CIVITATE (I072) (FG)**

Foglio **2** Particella **34**

Partita: **3671**

Impianto meccanografico del 17/09/1977

> **Dati di classamento**

Redditi: dominicale **Euro 0,33 Lire 633**

agrario **Euro 0,17 Lire 330**

Particella con qualità: **SEMINATIVO** di classe **2**

Superficie: **55 m²**

Impianto meccanografico del 17/09/1977

> **Intestazione attuale dell'immobile - totale intestati: 1**

> **1. PAGANO Michele**
(CF PGNMHL43E06I072W)

nato a SAN PAOLO DI CIVITATE (FG) il 06/05/1943

Diritto di: Proprieta' per 1000/1000 (deriva dall'atto 1)

1. Atto del 19/09/1995 Pubblico ufficiale SIGNORE N.
Sede MANFREDONIA (FG) Repertorio n. 90018 - UR
Sede MANFREDONIA (FG) Registrazione n. 602
registrato in data 09/10/1995 - Voltura n. 6884.1/1995
in atti dal 30/03/1999



Direzione Provinciale di Foggia
Ufficio Provinciale - Territorio
Servizi Catastali

Data: **04/10/2023**
Ora: **14:28:33**
Numero Pratica: **T224960/2023**
Pag: **2 - Fine**

Tributi speciali: Euro 0,90

Catasto terreni
Visura attuale per immobile
Situazione degli atti informatizzati al **04/10/2023**



Immobile di catasto terreni



Causali di aggiornamento ed annotazioni

Informazioni riportate negli atti del catasto al 04/10/2023

Dati identificativi: Comune di **SAN PAOLO DI CIVITATE (I072) (FG)**

Foglio **2** Particella **42**

Classamento:

Redditi: dominicale **Euro 6,10**

agrario **Euro 3,18**

Particella con qualità: **SEMINATIVO** di classe **2**

Superficie: **1.027 m²**

Ultimo atto di aggiornamento: VARIAZIONE D'UFFICIO del 20/05/2014 Pratica n. FG0105898 in atti dal 20/05/2014 ATTIVITA` A16 - ALLINEAMENTO CARTOGRAFICO-CENSUARIO (n. 105366.1/2014)

> **Dati identificativi**

Comune di **SAN PAOLO DI CIVITATE (I072) (FG)**

Foglio **2** Particella **42**

Impianto meccanografico del 17/09/1977

Annotazione di immobile: AGGIORNAMENTO CARTOGRAFICO N. 2014/3633R - INSERIMENTO DELLA PARTICELLA N. 42 COME DA FRAZIONAMENTO ALLEGATO ALLA NOTA DI VOLTURE N. 156/1956

> **Dati di classamento**

Redditi: dominicale **Euro 6,10**

agrario **Euro 3,18**

Particella con qualità: **SEMINATIVO** di classe **2**

Superficie: **1.027 m²**

Impianto meccanografico del 17/09/1977

> **Altre variazioni**

VARIAZIONE D'UFFICIO del 20/05/2014 Pratica n. FG0105898 in atti dal 20/05/2014 ATTIVITA` A16 - ALLINEAMENTO CARTOGRAFICO-CENSUARIO (n. 105366.1/2014)

> Intestazione attuale dell'immobile - totale intestati: 1

> 1. DEMANIO PUBBLICO DELLO STATO PER LE
OPERE DI BONIFICA
(CF 80193210582)

sede in FOGGIA (FG)

Diritto di: Proprieta' per 1000/1000 (deriva dall'atto
1)

1. Impianto meccanografico del 17/09/1977

Visura telematica

Tributi speciali: Euro 0,90

Catasto terreni
Visura attuale per immobile
Situazione degli atti informatizzati al **04/10/2023**



Immobile di catasto terreni



Causali di aggiornamento ed annotazioni

Informazioni riportate negli atti del catasto al 04/10/2023

Dati identificativi: Comune di **SAN PAOLO DI CIVITATE (I072) (FG)**
Foglio **2** Particella **43**

Classamento:

Particella divisa in **2** porzioni

Totali particella:

Redditi: dominicale **Euro 294,23**

agrario **Euro 153,51**

Superficie: **49.540** m²

Il reddito dominicale è stato calcolato tenendo conto delle eventuali deduzioni indicate in tabella

Porzione	AA	AB
Reddito dominicale	Euro 294,14	Euro 0,09
Reddito agrario	Euro 153,47	Euro 0,04
Deduzioni	-	-
Superficie m ²	49.525	15
Qualità	SEMINATIVO	ULIVETO
Classe	2	2

Ultimo atto di aggiornamento: TABELLA DI VARIAZIONE del 07/07/2020 Pratica n. FG0150709 in atti dal 23/11/2020 TRASMISSIONE DATI AGEA AI SENSI DEL DL 3.10.2006 N. 262 (n. 30978.1/2020)

Annotazioni: Variazione colturale eseguita ai sensi del DI 3.10.2006 n. 262, convertito con modificazioni nella legge 24.11.2006 n. 286 e successive modificazioni (anno 2020) - Eseguita a seguito di dichiarazione resa il 07/07/2020 all'Organismo Pagatore AGEA con la domanda AGEA.ADU.2020.1039103 (Scheda validazione/fascicolo prot. n. AGEA.CAA6372.2020.0005633)

Direzione Provinciale di Foggia
Ufficio Provinciale - Territorio
Servizi Catastali**> Dati identificativi**Comune di **SAN PAOLO DI CIVITATE (I072) (FG)**
Foglio **2** Particella **43**

Impianto meccanografico del 17/09/1977

> Dati di classamentoParticella divisa in **2** porzioni

Totali particella:

Redditi: dominicale **Euro 294,23**agrario **Euro 153,51**Superficie: **49.540** m²**Il reddito dominicale è stato calcolato tenendo conto delle eventuali deduzioni indicate in tabella**

TABELLA DI VARIAZIONE del 07/07/2020 Pratica n. FG0150709 in atti dal 23/11/2020 TRASMISSIONE DATI AGEA AI SENSI DEL DL 3.10.2006 N. 262 (n. 30978.1/2020)

Annotazioni: Variazione culturale eseguita ai sensi del DI 3.10.2006 n. 262, convertito con modificazioni nella legge 24.11.2006 n. 286 e successive modificazioni (anno 2020) - Eseguita a seguito di dichiarazione resa il 07/07/2020 all'Organismo Pagatore AGEA con la domanda AGEA.ADU.2020.1039103 (Scheda validazione/fascicolo prot. n. AGEA.CAA6372.2020.0005633)

Porzione	AA	AB
Reddito dominicale	Euro 294,14	Euro 0,09
Reddito agrario	Euro 153,47	Euro 0,04
Deduzioni	-	-
Superficie m ²	49.525	15
Qualità	SEMINATIVO	ULIVETO
Classe	2	2

> Intestazione attuale dell'immobile - totale intestati: 1**> 1. PAGANO Michele**
(CF PGNMHL43E06I072W)nato a SAN PAOLO DI CIVITATE (FG) il 06/05/1943
Diritto di: Proprieta' per 1000/1000 (deriva dall'atto 1)

1. Atto del 19/09/1995 Pubblico ufficiale SIGNORE N. Sede MANFREDONIA (FG) Repertorio n. 90018 - UR Sede MANFREDONIA (FG) Registrazione n. 602 registrato in data 09/10/1995 - Voltura n. 6884.1/1995 in atti dal 30/03/1999

*Visura telematica**Tributi speciali: Euro 0,90*

Catasto terreni
Visura attuale per immobile
Situazione degli atti informatizzati al **04/10/2023**



Immobile di catasto terreni



Causali di aggiornamento ed annotazioni

Informazioni riportate negli atti del catasto al 04/10/2023

Dati identificativi: Comune di **SAN PAOLO DI CIVITATE (I072) (FG)**

Foglio **2** Particella **167**

Classamento:

Particella con destinazione: **ENTE URBANO**

Superficie: **1.770 m²**

Ultimo atto di aggiornamento: Tipo Mappale del 18/02/2009 Pratica n. FG0072504 in atti dal 18/02/2009 (n. 72504.1/2009)

> **Dati identificativi**

Comune di **SAN PAOLO DI CIVITATE (I072) (FG)**

Foglio **2** Particella **167**

Aree di enti urbani e promiscui - Partita speciale 1

Tipo Mappale del 18/02/2009 Pratica n. FG0072504 in atti dal 18/02/2009 (n. 72504.1/2009)

Annotazione di immobile: SR

Unità immobiliari corrispondenti al catasto fabbricati

Comune di **SAN PAOLO DI CIVITATE (I072) (FG)**

Foglio **2** Particella **167**

> **Dati di classamento**

Particella con destinazione: **ENTE URBANO**

Superficie: **1.770 m²**

Tipo Mappale del 18/02/2009 Pratica n. FG0072504 in atti dal 18/02/2009 (n. 72504.1/2009)

Visura telematica

Tributi speciali: Euro 0,90

Catasto terreni
Visura attuale per immobile
Situazione degli atti informatizzati al **04/10/2023**



Immobile di catasto terreni



Causali di aggiornamento ed annotazioni

Informazioni riportate negli atti del catasto al 04/10/2023

Dati identificativi: Comune di **SAN PAOLO DI CIVITATE (I072) (FG)**

Foglio **2** Particella **168**

Classamento:

Redditi: dominicale **Euro 166,43**

agrario **Euro 65,56**

Particella con qualità: **SEMIN IRRIG** di classe **U**

Superficie: **19.530 m²**

Ultimo atto di aggiornamento: TABELLA DI VARIAZIONE del 10/12/2010 Pratica n. FG0312093 in atti dal 10/12/2010 TRASMISSIONE DATI AGEA AI SENSI DEL DL 3.10.2006 N.262 (n. 19492.1/2010)

Annotazioni: VARIAZIONE CULTURALE ESEGUITA AI SENSI DEL DL 3.10.2006 N. 262, CONVERTITO CON MODIFICAZIONI NELLA LEGGE 24.11.2006 N. 286 E SUCCESSIVE MODIFICAZIONI (ANNO 2010) - CLASSAMENTO PER PARIFICAZIONE CON LA QUALITA` 36 - ULIVETO , CLASSE 01

> **Dati identificativi**

Comune di **SAN PAOLO DI CIVITATE (I072) (FG)**

Foglio **2** Particella **168**

Tipo Mappale del 18/02/2009 Pratica n. FG0072504 in atti dal 18/02/2009 (n. 72504.1/2009)

> **Dati di classamento**

Redditi: dominicale **Euro 166,43**

agrario **Euro 65,56**

Particella con qualità: **SEMIN IRRIG** di classe **U**

Superficie: **19.530 m²**

TABELLA DI VARIAZIONE del 10/12/2010 Pratica n. FG0312093 in atti dal 10/12/2010 TRASMISSIONE DATI AGEA AI SENSI DEL DL 3.10.2006 N.262 (n. 19492.1/2010)

Annotazioni: VARIAZIONE CULTURALE ESEGUITA AI SENSI DEL DL 3.10.2006 N. 262, CONVERTITO CON MODIFICAZIONI NELLA LEGGE 24.11.2006 N. 286 E SUCCESSIVE MODIFICAZIONI (ANNO 2010) - CLASSAMENTO PER PARIFICAZIONE CON LA QUALITA` 36 - ULIVETO , CLASSE 01

> **Intestazione attuale dell'immobile - totale intestati: 1**

> **1. PETRONZI Paolo (CF PTRPLA58L26I072I)**
nato a SAN PAOLO DI CIVITATE (FG) il 26/07/1958
Diritto di: Proprieta' per 1000/1000 (deriva dall'atto
1)

1. TABELLA DI VARIAZIONE del 18/02/2009 - n.
72504.1/2009 - Pratica n. FG0072504 in atti dal
18/02/2009

Visura telematica

Tributi speciali: Euro 0,90

Catasto terreni
Visura attuale per immobile
Situazione degli atti informatizzati al **04/10/2023**



Immobile di catasto terreni



Causali di aggiornamento ed annotazioni

Informazioni riportate negli atti del catasto al 04/10/2023

Dati identificativi: Comune di **SAN PAOLO DI CIVITATE (I072) (FG)**

Foglio **2** Particella **180**

Classamento:

Particella divisa in **2** porzioni

Totali particella:

Redditi: dominicale **Euro 270,49**

agrario **Euro 124,79**

Superficie: **39.022** m²

Il reddito dominicale è stato calcolato tenendo conto delle eventuali deduzioni indicate in tabella

Porzione	AA	AB
Reddito dominicale	Euro 127,82	Euro 142,67
Reddito agrario	Euro 50,35	Euro 74,44
Deduzioni	-	-
Superficie m ²	15.000	24.022
Qualità	SEMIN IRRIG	SEMINATIVO
Classe	U	2

Ultimo atto di aggiornamento: TABELLA DI VARIAZIONE del 15/12/2011 Pratica n. FG0383325 in atti dal 15/12/2011 TRASMISSIONE DATI AGEA AI SENSI DEL DL 3.10.2006 N.262 (n. 39321.1/2011)

Annotazioni: VARIAZIONE CULTURALE ESEGUITA AI SENSI DEL DL 3.10.2006 N. 262, CONVERTITO CON MODIFICAZIONI NELLA LEGGE 24.11.2006 N. 286 E SUCCESSIVE MODIFICAZIONI (ANNO 2011)
PORZIONE AA: CLASSAMENTO PER PARIFICAZIONE CON LA QUALITA' 36 - ULIVETO , CLASSE 01

> **Dati identificativi**

Comune di **SAN PAOLO DI CIVITATE (I072) (FG)**
Foglio **2** Particella **180**

FRAZIONAMENTO del 20/07/2009 Pratica n.
FG0260150 in atti dal 20/07/2009 presentato il
20/07/2009 (n. 260150.1/2009)

> **Dati di classamento**

Particella divisa in **2** porzioni

Totali particella:

Redditi: dominicale **Euro 270,49**

agrario **Euro 124,79**

Superficie: **39.022** m²

Il reddito dominicale è stato calcolato tenendo conto delle eventuali deduzioni indicate in tabella

TABELLA DI VARIAZIONE del 15/12/2011 Pratica n.
FG0383325 in atti dal 15/12/2011 TRASMISSIONE
DATI AGEA AI SENSI DEL DL 3.10.2006 N.262 (n.
39321.1/2011)

Annotazioni: VARIAZIONE COLTURALE ESEGUITA
AI SENSI DEL DL 3.10.2006 N. 262, CONVERTITO
CON MODIFICAZIONI NELLA LEGGE 24.11.2006 N.
286 E SUCCESSIVE MODIFICAZIONI (ANNO 2011)
PORZIONE AA: CLASSAMENTO PER PARIFICAZIONE
CON LA QUALITA' 36 - ULIVETO , CLASSE 01

Porzione	AA	AB
Reddito dominicale	Euro 127,82	Euro 142,67
Reddito agrario	Euro 50,35	Euro 74,44
Deduzioni	-	-
Superficie m ²	15.000	24.022
Qualità	SEMIN IRRIG	SEMINATIVO
Classe	U	2

> **Intestazione attuale dell'immobile - totale intestati: 1**

> **1. PIAZZOLLA Filomena (CF PZZFMN68S47C514M)**

nata a CERIGNOLA (FG) il 07/11/1968

Diritto di: Proprieta' per 1/1 in regime di separazione dei beni (deriva dall'atto 1)

1. Atto del 16/04/2015 Pubblico ufficiale CASCIVILLA DONATO Sede SAN SEVERO (FG) Repertorio n. 4583 - COMPRAVENDITA Nota presentata con Modello Unico n. 2529.1/2015 Reparto PI di LUCERA in atti dal 22/04/2015

Visura telematica

Tributi speciali: Euro 0,90

Catasto terreni
Visura attuale per immobile
Situazione degli atti informatizzati al **04/10/2023**



Immobile di catasto terreni



Causali di aggiornamento ed annotazioni

Informazioni riportate negli atti del catasto al 04/10/2023

Dati identificativi: Comune di **SAN PAOLO DI CIVITATE (I072) (FG)**

Foglio **2** Particella **188**

Classamento:

Redditi: dominicale **Euro 8,90**

agrario **Euro 4,64**

Particella con qualità: **SEMINATIVO** di classe **2**

Superficie: **1.498 m²**

Ultimo atto di aggiornamento: FRAZIONAMENTO del 15/12/2010 Pratica n. FG0319839 in atti dal 15/12/2010 presentato il 14/12/2010 (n. 319839.1/2010)

> **Dati identificativi**

Comune di **SAN PAOLO DI CIVITATE (I072) (FG)**

Foglio **2** Particella **188**

FRAZIONAMENTO del 15/12/2010 Pratica n. FG0319839 in atti dal 15/12/2010 presentato il 14/12/2010 (n. 319839.1/2010)

Annotazione di immobile: SR

> **Dati di classamento**

Redditi: dominicale **Euro 8,90**

agrario **Euro 4,64**

Particella con qualità: **SEMINATIVO** di classe **2**

Superficie: **1.498 m²**

FRAZIONAMENTO del 15/12/2010 Pratica n. FG0319839 in atti dal 15/12/2010 presentato il 14/12/2010 (n. 319839.1/2010)

> **Intestazione attuale dell'immobile - totale intestati: 6**

- > **1. CAMPANOZZI Anna (CF CMPNNA44C45I072F)**
nata a SAN PAOLO DI CIVITATE (FG) il 05/03/1944
Diritto di: Proprieta' per 15/105 (deriva dall'atto 1)
- > **2. CAMPANOZZI Antonio (CF CMPNTN55H27I072F)**
nato a SAN PAOLO DI CIVITATE (FG) il 27/06/1955
Diritto di: Proprieta' per 15/105 (deriva dall'atto 1)
- > **3. CAMPANOZZI Raffaele (CF CMPRFL48P02I072D)**
nato a SAN PAOLO DI CIVITATE (FG) il 02/09/1948
Diritto di: Proprieta' per 15/105 (deriva dall'atto 1)
- > **4. IESU Luigi (CF SIELGU65C02I072W)**
nato a SAN PAOLO DI CIVITATE (FG) il 02/03/1965
Diritto di: Proprieta' per 20/105 (deriva dall'atto 1)
- > **5. IESU Maurizio (CF SIEMRZ72E24I158P)**
nato a SAN SEVERO (FG) il 24/05/1972
Diritto di: Proprieta' per 20/105 (deriva dall'atto 1)
- > **6. IESU Roberto (CF SIERRT70A22I072P)**
nato a SAN PAOLO DI CIVITATE (FG) il 22/01/1970
Diritto di: Proprieta' per 20/105 (deriva dall'atto 1)
1. TESTAMENTO OLOGRAFO del 27/06/2020
Pubblico ufficiale MARCO PEPE Sede SAN SEVERO (FG) Repertorio n. 20295 - UU Sede FOGGIA (FG) Registrazione Volume 88888 n. 432141 registrato in data 27/11/2020 - SUCCESSIONE DI IESU FRANCO Voltura n. 10345.2/2020 - Pratica n. FG0165361 in atti dal 16/12/2020
-

Visura telematica

Tributi speciali: Euro 0,90

Catasto terreni
Visura attuale per immobile
Situazione degli atti informatizzati al **04/10/2023**



Immobile di catasto terreni



Causali di aggiornamento ed annotazioni

Informazioni riportate negli atti del catasto al 04/10/2023

Dati identificativi: Comune di **SAN PAOLO DI CIVITATE (I072) (FG)**

Foglio **2** Particella **189**

Classamento:

Redditi: dominicale **Euro 66,86**

agrario **Euro 34,88**

Particella con qualità: **SEMINATIVO** di classe **2**

Superficie: **11.257 m²**

Ultimo atto di aggiornamento: FRAZIONAMENTO del 15/12/2010 Pratica n. FG0319839 in atti dal 15/12/2010 presentato il 14/12/2010 (n. 319839.1/2010)

> **Dati identificativi**

Comune di **SAN PAOLO DI CIVITATE (I072) (FG)**

Foglio **2** Particella **189**

FRAZIONAMENTO del 15/12/2010 Pratica n. FG0319839 in atti dal 15/12/2010 presentato il 14/12/2010 (n. 319839.1/2010)

> **Dati di classamento**

Redditi: dominicale **Euro 66,86**

agrario **Euro 34,88**

Particella con qualità: **SEMINATIVO** di classe **2**

Superficie: **11.257 m²**

FRAZIONAMENTO del 15/12/2010 Pratica n. FG0319839 in atti dal 15/12/2010 presentato il 14/12/2010 (n. 319839.1/2010)

> **Intestazione attuale dell'immobile - totale intestati: 6**

- > **1. CAMPANOZZI Anna (CF CMPNNA44C45I072F)**
nata a SAN PAOLO DI CIVITATE (FG) il 05/03/1944
Diritto di: Proprieta' per 15/105 (deriva dall'atto 1)
- > **2. CAMPANOZZI Antonio (CF CMPNTN55H27I072F)**
nato a SAN PAOLO DI CIVITATE (FG) il 27/06/1955
Diritto di: Proprieta' per 15/105 (deriva dall'atto 1)
- > **3. CAMPANOZZI Raffaele (CF CMPRFL48P02I072D)**
nato a SAN PAOLO DI CIVITATE (FG) il 02/09/1948
Diritto di: Proprieta' per 15/105 (deriva dall'atto 1)
- > **4. IESU Luigi (CF SIELGU65C02I072W)**
nato a SAN PAOLO DI CIVITATE (FG) il 02/03/1965
Diritto di: Proprieta' per 20/105 (deriva dall'atto 1)
- > **5. IESU Maurizio (CF SIEMRZ72E24I158P)**
nato a SAN SEVERO (FG) il 24/05/1972
Diritto di: Proprieta' per 20/105 (deriva dall'atto 1)
- > **6. IESU Roberto (CF SIERRT70A22I072P)**
nato a SAN PAOLO DI CIVITATE (FG) il 22/01/1970
Diritto di: Proprieta' per 20/105 (deriva dall'atto 1)
1. TESTAMENTO OLOGRAFO del 27/06/2020
Pubblico ufficiale MARCO PEPE Sede SAN SEVERO (FG) Repertorio n. 20295 - UU Sede FOGGIA (FG) Registrazione Volume 88888 n. 432141 registrato in data 27/11/2020 - SUCCESSIONE DI IESU FRANCO Voltura n. 10345.2/2020 - Pratica n. FG0165361 in atti dal 16/12/2020
-

Visura telematica

Tributi speciali: Euro 0,90

Catasto terreni
Visura attuale per immobile
Situazione degli atti informatizzati al **04/10/2023**



Immobile di catasto terreni



Causali di aggiornamento ed annotazioni

Informazioni riportate negli atti del catasto al 04/10/2023

Dati identificativi: Comune di **SAN PAOLO DI CIVITATE (I072) (FG)**

Foglio **2** Particella **190**

Classamento:

Redditi: dominicale **Euro 14,57**

agrario **Euro 7,60**

Particella con qualità: **SEMINATIVO** di classe **2**

Superficie: **2.454 m²**

Ultimo atto di aggiornamento: FRAZIONAMENTO del 15/12/2010 Pratica n. FG0319839 in atti dal 15/12/2010 presentato il 14/12/2010 (n. 319839.1/2010)

> **Dati identificativi**

Comune di **SAN PAOLO DI CIVITATE (I072) (FG)**

Foglio **2** Particella **190**

FRAZIONAMENTO del 15/12/2010 Pratica n. FG0319839 in atti dal 15/12/2010 presentato il 14/12/2010 (n. 319839.1/2010)

> **Dati di classamento**

Redditi: dominicale **Euro 14,57**

agrario **Euro 7,60**

Particella con qualità: **SEMINATIVO** di classe **2**

Superficie: **2.454 m²**

FRAZIONAMENTO del 15/12/2010 Pratica n. FG0319839 in atti dal 15/12/2010 presentato il 14/12/2010 (n. 319839.1/2010)

> **Intestazione attuale dell'immobile - totale intestati: 6**

- > **1. CAMPANOZZI Anna (CF CMPNNA44C45I072F)**
nata a SAN PAOLO DI CIVITATE (FG) il 05/03/1944
Diritto di: Proprieta' per 15/105 (deriva dall'atto 1)
- > **2. CAMPANOZZI Antonio (CF CMPNTN55H27I072F)**
nato a SAN PAOLO DI CIVITATE (FG) il 27/06/1955
Diritto di: Proprieta' per 15/105 (deriva dall'atto 1)
- > **3. CAMPANOZZI Raffaele (CF CMPRFL48P02I072D)**
nato a SAN PAOLO DI CIVITATE (FG) il 02/09/1948
Diritto di: Proprieta' per 15/105 (deriva dall'atto 1)
- > **4. IESU Luigi (CF SIELGU65C02I072W)**
nato a SAN PAOLO DI CIVITATE (FG) il 02/03/1965
Diritto di: Proprieta' per 20/105 (deriva dall'atto 1)
- > **5. IESU Maurizio (CF SIEMRZ72E24I158P)**
nato a SAN SEVERO (FG) il 24/05/1972
Diritto di: Proprieta' per 20/105 (deriva dall'atto 1)
- > **6. IESU Roberto (CF SIERRT70A22I072P)**
nato a SAN PAOLO DI CIVITATE (FG) il 22/01/1970
Diritto di: Proprieta' per 20/105 (deriva dall'atto 1)
1. TESTAMENTO OLOGRAFO del 27/06/2020
Pubblico ufficiale MARCO PEPE Sede SAN SEVERO (FG) Repertorio n. 20295 - UU Sede FOGGIA (FG) Registrazione Volume 88888 n. 432141 registrato in data 27/11/2020 - SUCCESSIONE DI IESU FRANCO Voltura n. 10345.2/2020 - Pratica n. FG0165361 in atti dal 16/12/2020
-

Visura telematica

Tributi speciali: Euro 0,90

Catasto terreni
Visura attuale per immobile
Situazione degli atti informatizzati al **04/10/2023**



Immobile di catasto terreni



Causali di aggiornamento ed annotazioni

Informazioni riportate negli atti del catasto al 04/10/2023

Dati identificativi: Comune di **SAN PAOLO DI CIVITATE (I072) (FG)**

Foglio **2** Particella **194**

Classamento:

Particella con destinazione: **ENTE URBANO**

Superficie: **599 m²**

Ultimo atto di aggiornamento: Tipo Mappale del 14/03/2012 Pratica n. FG0064895 in atti dal 14/03/2012 presentato il 14/03/2012 (n. 64895.2/2012)

> **Dati identificativi**

Comune di **SAN PAOLO DI CIVITATE (I072) (FG)**

Foglio **2** Particella **194**

Aree di enti urbani e promiscui - Partita speciale 1

Unità immobiliari corrispondenti al catasto fabbricati

Comune di **SAN PAOLO DI CIVITATE (I072) (FG)**

Foglio **2** Particella **194**

Tipo Mappale del 14/03/2012 Pratica n. FG0064895 in atti dal 14/03/2012 presentato il 14/03/2012 (n. 64895.1/2012)

Annotazione di immobile: COMPRENDE IL FG. 2 N. 88

> **Dati di classamento**

Particella con destinazione: **ENTE URBANO**

Superficie: **599 m²**

Tipo Mappale del 14/03/2012 Pratica n. FG0064895 in atti dal 14/03/2012 presentato il 14/03/2012 (n. 64895.2/2012)

Visura telematica

Tributi speciali: Euro 0,90

Catasto terreni
Visura attuale per immobile
Situazione degli atti informatizzati al **04/10/2023**



Immobile di catasto terreni



Causali di aggiornamento ed annotazioni

Informazioni riportate negli atti del catasto al 04/10/2023

Dati identificativi: Comune di **SAN PAOLO DI CIVITATE (I072) (FG)**

Foglio **4** Particella **26**

Classamento:

Redditi: dominicale **Euro 551,31**

agrario **Euro 217,18**

Particella con qualità: **SEMIN IRRIG** di classe **U**

Superficie: **64.696 m²**

Riserve: 1 - Atti di passaggio intermedi non esistenti

Ultimo atto di aggiornamento: TABELLA DI VARIAZIONE del 20/03/2022 Pratica n. FG0212168 in atti dal 30/11/2022 TRASMISSIONE DATI AGEA AI SENSI DEL DL 3.10.2006 N. 262 (n. 212168.1/2022)

Annotazioni: - classamento per parificazione con la qualità 36 - ULIVETO, classe 01 - Variazione colturale eseguita ai sensi del DL 3.10.2006 n. 262, convertito con modificazioni nella legge 24.11.2006 n. 286 e successive modificazioni (anno 2022) - Eseguita a seguito di dichiarazione resa il 20/03/2022 all'Organismo Pagatore AGEA con la domanda AGEA.ADU.2022.0091392 (Scheda validazione/fascicolo prot. n. AGEA.CAA2297.2022.0000844)

> **Dati identificativi**

Comune di **SAN PAOLO DI CIVITATE (I072) (FG)**

Foglio **4** Particella **26**

Impianto meccanografico del 17/09/1977

Riserve: 1 - Atti di passaggio intermedi non esistenti

> **Dati di classamento**

Redditi: dominicale **Euro 551,31**

agrario **Euro 217,18**

Particella con qualità: **SEMIN IRRIG** di classe **U**

Superficie: **64.696 m²**

TABELLA DI VARIAZIONE del 20/03/2022 Pratica n. FG0212168 in atti dal 30/11/2022 TRASMISSIONE DATI AGEA AI SENSI DEL DL 3.10.2006 N. 262 (n. 212168.1/2022)

Annotazioni: - classamento per parificazione con la qualità 36 - ULIVETO, classe 01 - Variazione colturale eseguita ai sensi del DL 3.10.2006 n. 262, convertito con modificazioni nella legge 24.11.2006 n. 286 e successive modificazioni (anno 2022) - Eseguita a seguito di dichiarazione resa il 20/03/2022 all'Organismo Pagatore AGEA con la domanda AGEA.ADU.2022.0091392 (Scheda validazione/fascicolo prot. n. AGEA.CAA2297.2022.0000844)

> **Intestazione attuale dell'immobile - totale intestati: 1**

> **1. PIEMONTESE Maria**
(CF PMNMRA74P58Z112E)

nata in GERMANIA (EE) il 18/09/1974

Diritto di: Proprieta' per 1/1 Regime: bene
personale (deriva dall'atto 1)

1. Atto del 05/09/2011 Pubblico ufficiale TORELLI
MATTEO Sede SAN NICANDRO GARGANICO (FG)
Repertorio n. 40058 - DONAZIONE ACCETTATA Nota
presentata con Modello Unico n. 5961.1/2011 Reparto
PI di LUCERA in atti dal 20/09/2011

△ **Riserve:** 1 - Atti di passaggio intermedi non
esistenti

Visura telematica

Tributi speciali: Euro 0,90

Catasto terreni
Visura attuale per immobile
Situazione degli atti informatizzati al **04/10/2023**



Immobile di catasto terreni



Causali di aggiornamento ed annotazioni

Informazioni riportate negli atti del catasto al 04/10/2023

Dati identificativi: Comune di **SAN PAOLO DI CIVITATE (I072) (FG)**

Foglio 4 Particella 44

Classamento:

Redditi: dominicale **Euro 109,38**

agrario **Euro 43,09**

Particella con qualità: **SEMIN IRRIG** di classe **U**

Superficie: **12.836 m²**

Ultimo atto di aggiornamento: TABELLA DI VARIAZIONE del 12/06/2020 Pratica n. FG0150718 in atti dal 23/11/2020 TRASMISSIONE DATI AGEA AI SENSI DEL DL 3.10.2006 N. 262 (n. 30987.1/2020)

Annotazioni: Variazione colturale eseguita ai sensi del DI 3.10.2006 n. 262, convertito con modificazioni nella legge 24.11.2006 n. 286 e successive modificazioni (anno 2020) - Eseguita a seguito di dichiarazione resa il 12/06/2020 all'Organismo Pagatore AGEA con la domanda AGEA.ADU.2020.0730402 (Scheda validazione/fascicolo prot. n. AGEA.CAA6014.2020.0001941) - Classamento per parificazione con la qualità 36 - ULIVETO, classe 01

> **Dati identificativi**

Comune di **SAN PAOLO DI CIVITATE (I072) (FG)**

Foglio 4 Particella 44

Impianto meccanografico del 17/09/1977

> **Dati di classamento**

Redditi: dominicale **Euro 109,38**

agrario **Euro 43,09**

Particella con qualità: **SEMIN IRRIG** di classe **U**

Superficie: **12.836 m²**

TABELLA DI VARIAZIONE del 12/06/2020 Pratica n. FG0150718 in atti dal 23/11/2020 TRASMISSIONE DATI AGEA AI SENSI DEL DL 3.10.2006 N. 262 (n. 30987.1/2020)

Annotazioni: Variazione colturale eseguita ai sensi del DI 3.10.2006 n. 262, convertito con modificazioni nella legge 24.11.2006 n. 286 e successive modificazioni (anno 2020) - Eseguita a seguito di dichiarazione resa il 12/06/2020 all'Organismo Pagatore AGEA con la domanda AGEA.ADU.2020.0730402 (Scheda validazione/fascicolo prot. n. AGEA.CAA6014.2020.0001941) - Classamento per parificazione con la qualità 36 - ULIVETO, classe 01

> **Intestazione attuale dell'immobile - totale intestati: 1**

> **1. PIAZZOLLA Filomena
(CF PZZFMN68S47C514M)**

nata a CERIGNOLA (FG) il 07/11/1968
Diritto di: Proprieta' per 1/1 (deriva dall'atto 1)

1. Atto del 20/12/2018 Pubblico ufficiale CASCAVILLA
DONATO Sede CERIGNOLA (FG) Repertorio n. 10851 -
COMPRAVENDITA Nota presentata con Modello Unico
n. 46.1/2019 Reparto PI di LUCERA in atti dal
03/01/2019

Visura telematica

Tributi speciali: Euro 0,90

Catasto terreni
Visura attuale per immobile
Situazione degli atti informatizzati al **04/10/2023**



Immobile di catasto terreni



Causali di aggiornamento ed annotazioni

Informazioni riportate negli atti del catasto al 04/10/2023

Dati identificativi: Comune di **SAN PAOLO DI CIVITATE (I072) (FG)**

Foglio 4 Particella **45**

Classamento:

Redditi: dominicale **Euro 57,95**

agrario **Euro 22,83**

Particella con qualità: **SEMIN IRRIG** di classe **U**

Superficie: **6.800 m²**

Ultimo atto di aggiornamento: TABELLA DI VARIAZIONE del 10/06/2022 Pratica n. FG0205414 in atti dal 28/11/2022 TRASMISSIONE DATI AGEA AI SENSI DEL DL 3.10.2006 N. 262 (n. 205414.1/2022)

Annotazioni: - classamento per parificazione con la qualità 36 - ULIVETO, classe 01 - Variazione colturale eseguita ai sensi del DI 3.10.2006 n. 262, convertito con modificazioni nella legge 24.11.2006 n. 286 e successive modificazioni (anno 2022) - Eseguita a seguito di dichiarazione resa il 10/06/2022 all'Organismo Pagatore AGEA con la domanda AGEA.ADU.2022.0496709 (Scheda validazione/fascicolo prot. n. AGEA.CAA6014.2022.0003983)

> **Dati identificativi**

Comune di **SAN PAOLO DI CIVITATE (I072) (FG)**
Foglio 4 Particella **45**

Impianto meccanografico del 17/09/1977

> **Dati di classamento**

Redditi: dominicale **Euro 57,95**

agrario **Euro 22,83**

Particella con qualità: **SEMIN IRRIG** di classe **U**

Superficie: **6.800 m²**

TABELLA DI VARIAZIONE del 10/06/2022 Pratica n. FG0205414 in atti dal 28/11/2022 TRASMISSIONE DATI AGEA AI SENSI DEL DL 3.10.2006 N. 262 (n. 205414.1/2022)

Annotazioni: - classamento per parificazione con la qualità 36 - ULIVETO, classe 01 - Variazione colturale eseguita ai sensi del DI 3.10.2006 n. 262, convertito con modificazioni nella legge 24.11.2006 n. 286 e successive modificazioni (anno 2022) - Eseguita a seguito di dichiarazione resa il 10/06/2022 all'Organismo Pagatore AGEA con la domanda AGEA.ADU.2022.0496709 (Scheda validazione/fascicolo prot. n. AGEA.CAA6014.2022.0003983)

> **Intestazione attuale dell'immobile - totale intestati: 1**

> **1. PIAZZOLLA Filomena
(CF PZZFMN68S47C514M)**

nata a CERIGNOLA (FG) il 07/11/1968
Diritto di: Proprieta' per 1/1 (deriva dall'atto 1)

1. Atto del 20/12/2018 Pubblico ufficiale CASCAVILLA
DONATO Sede CERIGNOLA (FG) Repertorio n. 10851 -
COMPRAVENDITA Nota presentata con Modello Unico
n. 46.1/2019 Reparto PI di LUCERA in atti dal
03/01/2019

Visura telematica

Tributi speciali: Euro 0,90

Catasto terreni
Visura attuale per immobile
Situazione degli atti informatizzati al **04/10/2023**



Immobile di catasto terreni



Causali di aggiornamento ed annotazioni

Informazioni riportate negli atti del catasto al **04/10/2023**

Dati identificativi: Comune di **SAN PAOLO DI CIVITATE (I072) (FG)**

Foglio 4 Particella **46**

Classamento:

Redditi: dominicale **Euro 216,15 Lire 418.520**

agrario **Euro 112,77 Lire 218.358**

Particella con qualità: **SEMINATIVO** di classe **2**

Superficie: **36.393 m²**

Ultimo atto di aggiornamento: Impianto meccanografico del 17/09/1977

> **Dati identificativi**

Comune di **SAN PAOLO DI CIVITATE (I072) (FG)**

Foglio 4 Particella **46**

Partita: **3622**

Impianto meccanografico del 17/09/1977

> **Dati di classamento**

Redditi: dominicale **Euro 216,15 Lire 418.520**

agrario **Euro 112,77 Lire 218.358**

Particella con qualità: **SEMINATIVO** di classe **2**

Superficie: **36.393 m²**

Impianto meccanografico del 17/09/1977

> **Intestazione attuale dell'immobile - totale intestati: 1**

> **1. DE CRISTOFARO Demetrio Ludovico Ivan**
(CF DCRDTR68D19E716K)

nato a LUCERA (FG) il 19/04/1968

Diritto di: Proprietà per 1/1 (deriva dall'atto 1)

1. Atto del 05/08/2017 Pubblico ufficiale NOTAIO SIMONETTI Sede FOGGIA (FG) Repertorio n. 20743 - UU Sede SAN SEVERO (FG) Registrazione Volume 9990 n. 1030 registrato in data 26/10/2017 - SUCCESSIONE DI MORTE DI BELLINI NICOLINO Voltura n. 16167.1/2017 - Pratica n. FG0187580 in atti dal 30/10/2017



Direzione Provinciale di Foggia
Ufficio Provinciale - Territorio
Servizi Catastali

Data: **04/10/2023**
Ora: **14:33:42**
Numero Pratica: **T226859/2023**
Pag: **2 - Fine**

Visura telematica

Tributi speciali: Euro 0,90

Catasto terreni
Visura attuale per immobile
Situazione degli atti informatizzati al **04/10/2023**



Immobile di catasto terreni



Causali di aggiornamento ed annotazioni

Informazioni riportate negli atti del catasto al 04/10/2023

Dati identificativi: Comune di **SAN PAOLO DI CIVITATE (I072) (FG)**

Foglio 4 Particella **77**

Classamento:

Redditi: dominicale **Euro 1,27 Lire 2.465**

agrario **Euro 0,75 Lire 1.450**

Particella con qualità: **SEMINATIVO** di classe **3**

Superficie: **290 m²**

Ultimo atto di aggiornamento: FRAZIONAMENTO in atti dal 06/04/1988 (n. 2383)

> **Dati identificativi**

Comune di **SAN PAOLO DI CIVITATE (I072) (FG)**

Foglio 4 Particella **77**

Partita: **3287**

FRAZIONAMENTO in atti dal 06/04/1988 (n. 2383)

> **Dati di classamento**

Redditi: dominicale **Euro 1,27 Lire 2.465**

agrario **Euro 0,75 Lire 1.450**

Particella con qualità: **SEMINATIVO** di classe **3**

Superficie: **290 m²**

FRAZIONAMENTO in atti dal 06/04/1988 (n. 2383)

> **Intestazione attuale dell'immobile - totale intestati: 1**

> **1. DIREZIONE GENERALE DEL DEMANIO-
MINISTERO FINANZE
(CF 80193210582)**

sede in ROMA (RM)

Diritto di: Proprieta' per 1000/1000 (deriva dall'atto 1)

1. Atto amministrativo DECRETO (DISPOSIZIONI DELLE AUTORITA') del 12/05/1984 Pubblico ufficiale PREFETTURA Sede FOGGIA (FG) Repertorio n. 163 - UR Sede FOGGIA (FG) Registrazione n. 379 registrato in data 14/05/1984 - Voltura n. 408684 in atti dal 06/04/1988



Direzione Provinciale di Foggia
Ufficio Provinciale - Territorio
Servizi Catastali

Data: **04/10/2023**
Ora: **14:34:07**
Numero Pratica: **T227029/2023**
Pag: **2 - Fine**

Tributi speciali: Euro 0,90

Catasto terreni
Visura attuale per immobile
Situazione degli atti informatizzati al **04/10/2023**



Immobile di catasto terreni



Causali di aggiornamento ed annotazioni

Informazioni riportate negli atti del catasto al 04/10/2023

Dati identificativi: Comune di **SAN PAOLO DI CIVITATE (I072) (FG)**

Foglio 4 Particella **82**

Classamento:

Redditi: dominicale **Euro 4,57 Lire 8.855**

agrario **Euro 2,39 Lire 4.620**

Particella con qualità: **SEMINATIVO** di classe **2**

Superficie: **770 m²**

Ultimo atto di aggiornamento: FRAZIONAMENTO in atti dal 16/05/1996 (n. 12.19/1988)

> **Dati identificativi**

Comune di **SAN PAOLO DI CIVITATE (I072) (FG)**

Foglio 4 Particella **82**

Partita: **3674**

FRAZIONAMENTO in atti dal 16/05/1996 (n. 12.19/1988)

> **Dati di classamento**

Redditi: dominicale **Euro 4,57 Lire 8.855**

agrario **Euro 2,39 Lire 4.620**

Particella con qualità: **SEMINATIVO** di classe **2**

Superficie: **770 m²**

FRAZIONAMENTO in atti dal 16/05/1996 (n. 12.19/1988)

> **Intestazione attuale dell'immobile - totale intestati: 1**

> **1. DEMANIO DELLO STATO - RAMO BONIFICA (CF 80193210582)**

sede in **FOGGIA (FG)**

Diritto di: Proprieta' per 1/1 (deriva dall'atto 1)

1. VOLTURA D'UFFICIO del 09/02/2001 Pubblico ufficiale PREFETTURA Sede FOGGIA (FG) Repertorio n. 3704 - CANC.PASS.INT.DA ESAM.TR. 2344 / 01 Voltura n. 10112.1/2007 - Pratica n. FG0216088 in atti dal 26/04/2007



Direzione Provinciale di Foggia
Ufficio Provinciale - Territorio
Servizi Catastali

Data: **04/10/2023**
Ora: **14:34:34**
Numero Pratica: **T227176/2023**
Pag: **2 - Fine**

Tributi speciali: Euro 0,90

Catasto terreni
Visura attuale per immobile
Situazione degli atti informatizzati al **04/10/2023**



Immobile di catasto terreni



Causali di aggiornamento ed annotazioni

Informazioni riportate negli atti del catasto al 04/10/2023

Dati identificativi: Comune di **SAN PAOLO DI CIVITATE (I072) (FG)**

Foglio 4 Particella **83**

Classamento:

Redditi: dominicale **Euro 133,18 Lire 257.865**

agrario **Euro 69,48 Lire 134.538**

Particella con qualità: **SEMINATIVO** di classe **2**

Superficie: **22.423 m²**

Ultimo atto di aggiornamento: FRAZIONAMENTO in atti dal 16/05/1996 (n. 12.19/1988)

> **Dati identificativi**

Comune di **SAN PAOLO DI CIVITATE (I072) (FG)**

Foglio 4 Particella **83**

Partita: **3674**

FRAZIONAMENTO in atti dal 16/05/1996 (n. 12.19/1988)

> **Dati di classamento**

Redditi: dominicale **Euro 133,18 Lire 257.865**

agrario **Euro 69,48 Lire 134.538**

Particella con qualità: **SEMINATIVO** di classe **2**

Superficie: **22.423 m²**

FRAZIONAMENTO in atti dal 16/05/1996 (n. 12.19/1988)

> **Intestazione attuale dell'immobile - totale intestati: 1**

> **1. PIAZZOLLA Filomena
(CF PZZFMN68S47C514M)**

nata a CERIGNOLA (FG) il 07/11/1968

Diritto di: Proprieta' per 1/1 (deriva dall'atto 1)

1. Atto del 20/12/2018 Pubblico ufficiale CASCAVILLA DONATO Sede CERIGNOLA (FG) Repertorio n. 10851 - COMPRAVENDITA Nota presentata con Modello Unico n. 46.1/2019 Reparto PI di LUCERA in atti dal 03/01/2019



Direzione Provinciale di Foggia
Ufficio Provinciale - Territorio
Servizi Catastali

Data: **04/10/2023**
Ora: **14:34:58**
Numero Pratica: **T227341/2023**
Pag: **2 - Fine**

Tributi speciali: Euro 0,90

Catasto terreni
Visura attuale per immobile
Situazione degli atti informatizzati al **04/10/2023**



Immobile di catasto terreni



Causali di aggiornamento ed annotazioni

Informazioni riportate negli atti del catasto al 04/10/2023

Dati identificativi: Comune di **SAN PAOLO DI CIVITATE (I072) (FG)**

Foglio 4 Particella **148**

Classamento:

Redditi: dominicale **Euro 135,19**

agrario **Euro 53,26**

Particella con qualità: **SEMIN IRRIG** di classe **U**

Superficie: **15.865 m²**

Ultimo atto di aggiornamento: TABELLA DI VARIAZIONE del 08/12/2012 Pratica n. FG0312217 in atti dal 08/12/2012 TRASMISSIONE DATI AGEA AI SENSI DEL DL 3.10.2006 N.262 (n. 13962.1/2012)

Annotazioni: VARIAZIONE CULTURALE ESEGUITA AI SENSI DEL DL 3.10.2006 N. 262, CONVERTITO CON MODIFICAZIONI NELLA LEGGE 24.11.2006 N. 286 E SUCCESSIVE MODIFICAZIONI (ANNO 2012) - CLASSAMENTO PER PARIFICAZIONE CON LA QUALITA` 36 - ULIVETO , CLASSE 01

> **Dati identificativi**

Comune di **SAN PAOLO DI CIVITATE (I072) (FG)**

Foglio 4 Particella **148**

FRAZIONAMENTO del 17/07/2008 Pratica n. FG0230662 in atti dal 17/07/2008 (n. 230662.1/2008)

> **Dati di classamento**

Redditi: dominicale **Euro 135,19**

agrario **Euro 53,26**

Particella con qualità: **SEMIN IRRIG** di classe **U**

Superficie: **15.865 m²**

TABELLA DI VARIAZIONE del 08/12/2012 Pratica n. FG0312217 in atti dal 08/12/2012 TRASMISSIONE DATI AGEA AI SENSI DEL DL 3.10.2006 N.262 (n. 13962.1/2012)

Annotazioni: VARIAZIONE CULTURALE ESEGUITA AI SENSI DEL DL 3.10.2006 N. 262, CONVERTITO CON MODIFICAZIONI NELLA LEGGE 24.11.2006 N. 286 E SUCCESSIVE MODIFICAZIONI (ANNO 2012) - CLASSAMENTO PER PARIFICAZIONE CON LA QUALITA` 36 - ULIVETO , CLASSE 01

› **Intestazione attuale dell'immobile - totale intestati: 5**

- › **1. DEL BUONO Maria Michela**
(CF DLBMMC23E53I072W)
nata a SAN PAOLO DI CIVITATE (FG) il 13/05/1923
Diritto di: Proprieta' per 4/6 (deriva dall'atto 1)
- › **2. GIORDANO Anna Giovanna Nicla**
(CF GRDNGV59T63I072C)
nata a SAN PAOLO DI CIVITATE (FG) il 23/12/1959
Diritto di: Superficie per 1/2 (deriva dall'atto 1)
- › **3. GIORDANO Anna Giovanna Nicla**
(CF GRDNGV59T63I072C)
nata a SAN PAOLO DI CIVITATE (FG) il 23/12/1959
Diritto di: Proprieta' per 1/6 (deriva dall'atto 1)
- › **4. GIORDANO Michele**
(CF GRDMHL56M02I072M)
nato a SAN PAOLO DI CIVITATE (FG) il 02/08/1956
Diritto di: Superficie per 1/2 (deriva dall'atto 1)
- › **5. GIORDANO Michele**
(CF GRDMHL56M02I072M)
nato a SAN PAOLO DI CIVITATE (FG) il 02/08/1956
Diritto di: Proprieta' per 1/6 (deriva dall'atto 1)
1. Atto del 16/11/2018 Pubblico ufficiale RENATA MARIELLA Sede MILANO (MI) Repertorio n. 42000 - UU Sede MILANO (MI) Registrazione Volume 1 n. 41868 registrato in data 12/12/2018 - ATTO DI RETTIFICA Voltura n. 5.1/2019 - Pratica n. FG0000029 in atti dal 02/01/2019
-

Visura telematica

Tributi speciali: Euro 0,90

Catasto terreni
Visura attuale per immobile
Situazione degli atti informatizzati al **04/10/2023**



Immobile di catasto terreni



Causali di aggiornamento ed annotazioni

Informazioni riportate negli atti del catasto al 04/10/2023

Dati identificativi: Comune di **SAN PAOLO DI CIVITATE (I072) (FG)**

Foglio **5** Particella **18**

Classamento:

Redditi: dominicale **Euro 6,28 Lire 12.160**

agrario **Euro 3,93 Lire 7.600**

Particella con qualità: **PASCOLO** di classe **2**

Superficie: **3.040 m²**

Ultimo atto di aggiornamento: FRAZIONAMENTO in atti dal 25/05/1999 (n. 5.81/1975)

> **Dati identificativi**

Comune di **SAN PAOLO DI CIVITATE (I072) (FG)**

Foglio **5** Particella **18**

Partita: **3287**

Impianto meccanografico del 17/09/1977

> **Dati di classamento**

Redditi: dominicale **Euro 6,28 Lire 12.160**

agrario **Euro 3,93 Lire 7.600**

Particella con qualità: **PASCOLO** di classe **2**

Superficie: **3.040 m²**

FRAZIONAMENTO in atti dal 25/05/1999 (n. 5.81/1975)

> **Intestazione attuale dell'immobile - totale intestati: 1**

> **1. ENTE PER LO SVILUPPO DELL'IRRIGAZIONE
E LA TRASFORMAZIONE FONDARIA IN
PUGLIA E LUCANIA SEZIONE SPECIALE PER
LA RIFORMA FONDARIA
(CF 80000870727)^{a)}**

sede in BARI (BA)

Diritto di: Proprieta' per 1000/1000 (deriva dall'atto
1)

1. Impianto meccanografico del 17/09/1977

Direzione Provinciale di Foggia
Ufficio Provinciale - Territorio
Servizi Catastali

Data: **04/10/2023**
Ora: **14:36:00**
Numero Pratica: **T227755/2023**
Pag: **2 - Fine**

Visura telematica

Tributi speciali: Euro 0,90

Legenda

a) Codice fiscale non validato in anagrafe tributaria

Catasto terreni
Visura attuale per immobile
Situazione degli atti informatizzati al 04/10/2023



Immobile di catasto terreni



Causali di aggiornamento ed annotazioni

Informazioni riportate negli atti del catasto al 04/10/2023

Dati identificativi: Comune di **SAN PAOLO DI CIVITATE (I072) (FG)**

Foglio **5** Particella **25**

Classamento:

Redditi: dominicale **Euro 30,99 Lire 60.010**

agrario **Euro 18,23 Lire 35.300**

Particella con qualità: **SEMINATIVO** di classe **3**

Superficie: **7.060 m²**

Ultimo atto di aggiornamento: Impianto meccanografico del 17/09/1977

> **Dati identificativi**

Comune di **SAN PAOLO DI CIVITATE (I072) (FG)**

Foglio **5** Particella **25**

Partita: **3287**

Impianto meccanografico del 17/09/1977

> **Dati di classamento**

Redditi: dominicale **Euro 30,99 Lire 60.010**

agrario **Euro 18,23 Lire 35.300**

Particella con qualità: **SEMINATIVO** di classe **3**

Superficie: **7.060 m²**

Impianto meccanografico del 17/09/1977

> **Intestazione attuale dell'immobile - totale intestati: 1**

> **1. ENTE PER LO SVILUPPO DELL'IRRIGAZIONE
E LA TRASFORMAZIONE FONDARIA IN
PUGLIA E LUCANIA SEZIONE SPECIALE PER
LA RIFORMA FONDARIA
(CF 80000870727)^{a)}**

sede in BARI (BA)

Diritto di: Proprieta' per 1000/1000 (deriva dall'atto
1)

1. Impianto meccanografico del 17/09/1977

Direzione Provinciale di Foggia
Ufficio Provinciale - Territorio
Servizi Catastali

Visura telematica

Tributi speciali: Euro 0,90

Legenda

a) Codice fiscale non validato in anagrafe tributaria

Catasto terreni
Visura attuale per immobile
Situazione degli atti informatizzati al **04/10/2023**



Immobile di catasto terreni



Causali di aggiornamento ed annotazioni

Informazioni riportate negli atti del catasto al 04/10/2023

Dati identificativi: Comune di **SAN PAOLO DI CIVITATE (I072) (FG)**

Foglio **5** Particella **54**

Classamento:

Particella con destinazione: **ENTE URBANO**

Superficie: **22.890 m²**

Ultimo atto di aggiornamento: Tipo Mappale del 12/04/2010 Pratica n. FG0048944 in atti dal 12/04/2010 presentato il 18/02/2010 (n. 48944.1/2010)

> **Dati identificativi**

Comune di **SAN PAOLO DI CIVITATE (I072) (FG)**

Foglio **5** Particella **54**

Aree di enti urbani e promiscui - Partita speciale 1

Unità immobiliari corrispondenti al catasto fabbricati

Comune di **SAN PAOLO DI CIVITATE (I072) (FG)**

Foglio **5** Particella **54**

FRAZIONAMENTO in atti dal 12/12/1985 (n. 2079)

> **Dati di classamento**

Particella con destinazione: **ENTE URBANO**

Superficie: **22.890 m²**

Variazione del 06/09/2005 Pratica n. FG0161835 in atti dal 06/09/2005 (n. 161835.1/2005)

> **Altre variazioni**

Tipo Mappale del 12/04/2010 Pratica n. FG0048944 in
atti dal 12/04/2010 presentato il 18/02/2010 (n.
48944.1/2010)

Visura telematica

Tributi speciali: Euro 0,90

Catasto terreni
Visura attuale per immobile
Situazione degli atti informatizzati al **04/10/2023**



Immobile di catasto terreni



Causali di aggiornamento ed annotazioni

Informazioni riportate negli atti del catasto al 04/10/2023

Dati identificativi: Comune di **SAN PAOLO DI CIVITATE (I072) (FG)**

Foglio **5** Particella **67**

Classamento:

Redditi: dominicale **Euro 156,97**

agrario **Euro 61,84**

Particella con qualità: **SEMIN IRRIG** di classe **U**

Superficie: **18.420 m²**

Ultimo atto di aggiornamento: TABELLA DI VARIAZIONE del 17/05/2021 Pratica n. FG0157138 in atti dal 14/12/2021 TRASMISSIONE DATI AGEA AI SENSI DEL DL 3.10.2006 N. 262 (n. 157138.1/2021)

Annotazioni: - classamento per parificazione con la qualità 36 - ULIVETO, classe 01 - Variazione colturale eseguita ai sensi del DI 3.10.2006 n. 262, convertito con modificazioni nella legge 24.11.2006 n. 286 e successive modificazioni (anno 2021) - Eseguita a seguito di dichiarazione resa il 17/05/2021 all'Organismo Pagatore AGEA con la domanda AGEA.ADU.2021.0234657 (Scheda validazione/fascicolo prot. n. AGEA.CAA6014.2021.0003088)

> **Dati identificativi**

Comune di **SAN PAOLO DI CIVITATE (I072) (FG)**
Foglio **5** Particella **67**

FRAZIONAMENTO del 06/07/1978 in atti dal 29/12/1981 (n. 81281)

> **Dati di classamento**

Redditi: dominicale **Euro 156,97**

agrario **Euro 61,84**

Particella con qualità: **SEMIN IRRIG** di classe **U**

Superficie: **18.420 m²**

TABELLA DI VARIAZIONE del 17/05/2021 Pratica n. FG0157138 in atti dal 14/12/2021 TRASMISSIONE DATI AGEA AI SENSI DEL DL 3.10.2006 N. 262 (n. 157138.1/2021)

Annotazioni: - classamento per parificazione con la qualità 36 - ULIVETO, classe 01 - Variazione colturale eseguita ai sensi del DI 3.10.2006 n. 262, convertito con modificazioni nella legge 24.11.2006 n. 286 e successive modificazioni (anno 2021) - Eseguita a seguito di dichiarazione resa il 17/05/2021 all'Organismo Pagatore AGEA con la domanda AGEA.ADU.2021.0234657 (Scheda validazione/fascicolo prot. n. AGEA.CAA6014.2021.0003088)

> **Intestazione attuale dell'immobile - totale intestati: 3**

> **1. DI NAUTA Antonia**
(CF DNTNTN34D61A339Z)

nata a APRICENA (FG) il 21/04/1934
Diritto di: Usufrutto per 1/2 (deriva dall'atto 1)

1. Atto del 17/04/2015 Pubblico ufficiale DE CANDIA PASQUALE Sede MOLFETTA (BA) Repertorio n. 6247 - DONAZIONE ACCETTATA Nota presentata con Modello Unico n. 3041.1/2015 Reparto PI di LUCERA in atti dal 18/05/2015

> **2. PERRONE Giuseppina**
(CF PRRGPP75C59H926U)

nata a SAN GIOVANNI ROTONDO (FG) il 19/03/1975
Diritto di: Nuda proprieta' per 1/1 in regime di separazione dei beni (deriva dall'atto 1)

> **3. PERRONE Mario Pompeo**
(CF PRRMPM31C10A339X)

nato a APRICENA (FG) il 10/03/1931
Diritto di: Usufrutto per 1/2 (deriva dall'atto 1)

Visura telematica

Tributi speciali: Euro 0,90

Catasto terreni
Visura attuale per immobile
Situazione degli atti informatizzati al **04/10/2023**



Immobile di catasto terreni



Causali di aggiornamento ed annotazioni

Informazioni riportate negli atti del catasto al 04/10/2023

Dati identificativi: Comune di **SAN PAOLO DI CIVITATE (I072) (FG)**

Foglio **5** Particella **77**

Classamento:

Redditi: dominicale **Euro 56,24**

agrario **Euro 22,16**

Particella con qualità: **SEMIN IRRIG** di classe **U**

Superficie: **6.600 m²**

Ultimo atto di aggiornamento: TABELLA DI VARIAZIONE del 17/05/2021 Pratica n. FG0162053 in atti dal 14/12/2021 TRASMISSIONE DATI AGEA AI SENSI DEL DL 3.10.2006 N. 262 (n. 162053.1/2021)

Annotazioni: - classamento per parificazione con la qualità 36 - ULIVETO, classe 01 - Variazione colturale eseguita ai sensi del DI 3.10.2006 n. 262, convertito con modificazioni nella legge 24.11.2006 n. 286 e successive modificazioni (anno 2021) - Eseguita a seguito di dichiarazione resa il 17/05/2021 all'Organismo Pagatore AGEA con la domanda AGEA.ADU.2021.0234657 (Scheda validazione/fascicolo prot. n. AGEA.CAA6014.2021.0003088)

> **Dati identificativi**

Comune di **SAN PAOLO DI CIVITATE (I072) (FG)**
Foglio **5** Particella **77**

FRAZIONAMENTO del 10/01/1977 in atti dal 12/06/1990 (n. 1.3/1977)

> **Dati di classamento**

Redditi: dominicale **Euro 56,24**

agrario **Euro 22,16**

Particella con qualità: **SEMIN IRRIG** di classe **U**

Superficie: **6.600 m²**

TABELLA DI VARIAZIONE del 17/05/2021 Pratica n. FG0162053 in atti dal 14/12/2021 TRASMISSIONE DATI AGEA AI SENSI DEL DL 3.10.2006 N. 262 (n. 162053.1/2021)

Annotazioni: - classamento per parificazione con la qualità 36 - ULIVETO, classe 01 - Variazione colturale eseguita ai sensi del DI 3.10.2006 n. 262, convertito con modificazioni nella legge 24.11.2006 n. 286 e successive modificazioni (anno 2021) - Eseguita a seguito di dichiarazione resa il 17/05/2021 all'Organismo Pagatore AGEA con la domanda AGEA.ADU.2021.0234657 (Scheda validazione/fascicolo prot. n. AGEA.CAA6014.2021.0003088)

> **Intestazione attuale dell'immobile - totale intestati: 1**

> **1. PERRONE Filomena
(CF PRRFMN64C70I158Y)**

nata a SAN SEVERO (FG) il 30/03/1964

Diritto di: Proprietà per 1000/1000 (deriva dall'atto
1)

1. Atto del 28/12/1994 Pubblico ufficiale FOLLIERI L.
M. Repertorio n. 29394 - UR Sede SAN SEVERO (FG)
Registrazione n. 210 registrato in data 12/01/1995 -
Voltura n. 553.1/1995 in atti dal 25/02/1999

Visura telematica

Tributi speciali: Euro 0,90

Catasto terreni
Visura attuale per immobile
Situazione degli atti informatizzati al **04/10/2023**



Immobile di catasto terreni



Causali di aggiornamento ed annotazioni

Informazioni riportate negli atti del catasto al 04/10/2023

Dati identificativi: Comune di **SAN PAOLO DI CIVITATE (I072) (FG)**

Foglio **5** Particella **78**

Classamento:

Redditi: dominicale **Euro 52,49**

agrario **Euro 20,68**

Particella con qualità: **SEMIN IRRIG** di classe **U**

Superficie: **6.160 m²**

Ultimo atto di aggiornamento: TABELLA DI VARIAZIONE del 17/05/2021 Pratica n. FG0149918 in atti dal 13/12/2021 TRASMISSIONE DATI AGEA AI SENSI DEL DL 3.10.2006 N. 262 (n. 149918.1/2021)

Annotazioni: - classamento per parificazione con la qualità 36 - ULIVETO, classe 01 - Variazione colturale eseguita ai sensi del DI 3.10.2006 n. 262, convertito con modificazioni nella legge 24.11.2006 n. 286 e successive modificazioni (anno 2021) - Eseguita a seguito di dichiarazione resa il 17/05/2021 all'Organismo Pagatore AGEA con la domanda AGEA.ADU.2021.0234657 (Scheda validazione/fascicolo prot. n. AGEA.CAA6014.2021.0003088)

> **Dati identificativi**

Comune di **SAN PAOLO DI CIVITATE (I072) (FG)**
Foglio **5** Particella **78**

FRAZIONAMENTO del 10/01/1977 in atti dal 12/06/1990 (n. 1.3/1977)

> **Dati di classamento**

Redditi: dominicale **Euro 52,49**

agrario **Euro 20,68**

Particella con qualità: **SEMIN IRRIG** di classe **U**

Superficie: **6.160 m²**

TABELLA DI VARIAZIONE del 17/05/2021 Pratica n. FG0149918 in atti dal 13/12/2021 TRASMISSIONE DATI AGEA AI SENSI DEL DL 3.10.2006 N. 262 (n. 149918.1/2021)

Annotazioni: - classamento per parificazione con la qualità 36 - ULIVETO, classe 01 - Variazione colturale eseguita ai sensi del DI 3.10.2006 n. 262, convertito con modificazioni nella legge 24.11.2006 n. 286 e successive modificazioni (anno 2021) - Eseguita a seguito di dichiarazione resa il 17/05/2021 all'Organismo Pagatore AGEA con la domanda AGEA.ADU.2021.0234657 (Scheda validazione/fascicolo prot. n. AGEA.CAA6014.2021.0003088)

› **Intestazione attuale dell'immobile - totale intestati: 2**

› **1. PERRONE Filomena**
(CF PRRFMN64C70I158Y)

nata a SAN SEVERO (FG) il 30/03/1964

Diritto di: Nuda proprieta' per 1/1 in regime di separazione dei beni (deriva dall'atto 1)

1. Atto del 17/04/2015 Pubblico ufficiale DE CANDIA PASQUALE Sede MOLFETTA (BA) Repertorio n. 6246 - DONAZIONE ACCETTATA Nota presentata con Modello Unico n. 3039.1/2015 Reparto PI di LUCERA in atti dal 18/05/2015

› **2. PERRONE Mario Pompeo**
(CF PRRMPM31C10A339X)

nato a APRICENA (FG) il 10/03/1931

Diritto di: Usufrutto per 1000/1000 (deriva dall'atto 1)

Visura telematica

Tributi speciali: Euro 0,90

Catasto terreni
Visura attuale per immobile
Situazione degli atti informatizzati al **04/10/2023**



Immobile di catasto terreni



Causali di aggiornamento ed annotazioni

Informazioni riportate negli atti del catasto al 04/10/2023

Dati identificativi: Comune di **SAN PAOLO DI CIVITATE (I072) (FG)**

Foglio **5** Particella **79**

Classamento:

Redditi: dominicale **Euro 24,52 Lire 47.473**

agrario **Euro 14,42 Lire 27.925**

Particella con qualità: **SEMINATIVO** di classe **3**

Superficie: **5.585 m²**

Ultimo atto di aggiornamento: FRAZIONAMENTO del 10/01/1977 in atti dal 12/06/1990 (n. 1.3/1977)

> **Dati identificativi**

Comune di **SAN PAOLO DI CIVITATE (I072) (FG)**

Foglio **5** Particella **79**

Partita: **3045**

FRAZIONAMENTO del 10/01/1977 in atti dal
12/06/1990 (n. 1.3/1977)

> **Dati di classamento**

Redditi: dominicale **Euro 24,52 Lire 47.473**

agrario **Euro 14,42 Lire 27.925**

Particella con qualità: **SEMINATIVO** di classe **3**

Superficie: **5.585 m²**

FRAZIONAMENTO del 10/01/1977 in atti dal
12/06/1990 (n. 1.3/1977)

> **Intestazione attuale dell'immobile - totale intestati: 1**

> **1. CONSORTE Andrea Celestino
(CF CNSNRC93D01D643J)**

nato a FOGGIA (FG) il 01/04/1993

Diritto di: Proprieta' per 1/1 (deriva dall'atto 1)

1. Atto del 22/10/2018 Pubblico ufficiale PLACA
ALESSIA Sede APRICENA (FG) Repertorio n. 1591 -
COMPRAVENDITA Nota presentata con Modello Unico
n. 7554.1/2018 Reparto PI di LUCERA in atti dal
21/11/2018



Direzione Provinciale di Foggia
Ufficio Provinciale - Territorio
Servizi Catastali

Data: **04/10/2023**
Ora: **14:45:40**
Numero Pratica: **T231849/2023**
Pag: **2 - Fine**

Tributi speciali: Euro 0,90

Catasto terreni
Visura attuale per immobile
Situazione degli atti informatizzati al **04/10/2023**

**Immobile di catasto terreni****Causali di aggiornamento ed annotazioni****Informazioni riportate negli atti del catasto al 04/10/2023****Dati identificativi:** Comune di **SAN PAOLO DI CIVITATE (I072) (FG)**Foglio **5** Particella **80****Classamento:**Particella divisa in **2** porzioni

Totali particella:

Redditi: dominicale **Euro 41,63**agrario **Euro 16,76**Superficie: **5.090** m²**Il reddito dominicale è stato calcolato tenendo conto delle eventuali deduzioni indicate in tabella**

Porzione	AA	AB
Reddito dominicale	Euro 39,78	Euro 1,85
Reddito agrario	Euro 15,67	Euro 1,09
Deduzioni	-	-
Superficie m ²	4.668	422
Qualità	SEMIN IRRIG	SEMINATIVO
Classe	U	3

Ultimo atto di aggiornamento: TABELLA DI VARIAZIONE del 17/05/2021 Pratica n. FG0144654 in atti dal 10/12/2021 TRASMISSIONE DATI AGEA AI SENSI DEL DL 3.10.2006 N. 262 (n. 144654.1/2021)**Annotazioni:** porzione AA: classamento per parificazione con la qualità 36 - ULIVETO, classe 01 - Variazione culturale eseguita ai sensi del DI 3.10.2006 n. 262, convertito con modificazioni nella legge 24.11.2006 n. 286 e successive modificazioni (anno 2021) - Eseguita a seguito di dichiarazione resa il 17/05/2021 all'Organismo Pagatore AGEA con la domanda AGEA.ADU.2021.0234657 (Scheda validazione/fascicolo prot. n. AGEA. CAA6014.2021.0003088)

> **Dati identificativi**

Comune di **SAN PAOLO DI CIVITATE (I072) (FG)**
Foglio **5** Particella **80**
Partita: **3045**

FRAZIONAMENTO del 10/01/1977 in atti dal
12/06/1990 (n. 1.3/1977)

> **Dati di classamento**

Particella divisa in **2** porzioni
Totali particella:
Redditi: dominicale **Euro 41,63**
 agrario **Euro 16,76**
Superficie: **5.090 m²**

Il reddito dominicale è stato calcolato tenendo conto delle eventuali deduzioni indicate in tabella

Porzione	AA	AB
Reddito dominicale	Euro 39,78	Euro 1,85
Reddito agrario	Euro 15,67	Euro 1,09
Deduzioni	-	-
Superficie m ²	4.668	422
Qualità	SEMIN IRRIG	SEMINATIVO
Classe	U	3

TABELLA DI VARIAZIONE del 17/05/2021 Pratica n. FG0144654 in atti dal 10/12/2021 TRASMISSIONE DATI AGEA AI SENSI DEL DL 3.10.2006 N. 262 (n. 144654.1/2021)

Annotazioni: porzione AA: classamento per parificazione con la qualità 36 - ULIVETO, classe 01 - Variazione colturale eseguita ai sensi del DL 3.10.2006 n. 262, convertito con modificazioni nella legge 24.11.2006 n. 286 e successive modificazioni (anno 2021) - Eseguita a seguito di dichiarazione resa il 17/05/2021 all'Organismo Pagatore AGEA con la domanda AGEA.ADU.2021.0234657 (Scheda validazione/fascicolo prot. n. AGEA.CAA6014.2021.0003088)

> **Intestazione attuale dell'immobile - totale intestati: 2**

> **1. PERRONE Filomena**
(CF PRRFMN64C70I158Y)

nata a SAN SEVERO (FG) il 30/03/1964

Diritto di: Nuda proprieta' per 1/1 in regime di separazione dei beni (deriva dall'atto 1)

1. Atto del 17/04/2015 Pubblico ufficiale DE CANDIA PASQUALE Sede MOLFETTA (BA) Repertorio n. 6246 - DONAZIONE ACCETTATA Nota presentata con Modello Unico n. 3039.1/2015 Reparto PI di LUCERA in atti dal 18/05/2015

> **2. PERRONE Mario Pompeo**
(CF PRRMPM31C10A339X)

nato a APRICENA (FG) il 10/03/1931

Diritto di: Usufrutto per 1000/1000 (deriva dall'atto 1)

Visura telematica

Tributi speciali: Euro 0,90

Catasto terreni
Visura attuale per immobile
Situazione degli atti informatizzati al 04/10/2023

Immobile di catasto terreni



Causali di aggiornamento ed annotazioni

Informazioni riportate negli atti del catasto al 04/10/2023**Dati identificativi:** Comune di SAN PAOLO DI CIVITATE (I072) (FG)

Foglio 5 Particella 166

Classamento:

Particella divisa in 2 porzioni

Totali particella:

Redditi: dominicale Euro 202,81

agrario Euro 79,90

Superficie: 23.800 m²**Il reddito dominicale è stato calcolato tenendo conto delle eventuali deduzioni indicate in tabella**

Porzione	AA	AB
Reddito dominicale	Euro 202,31	Euro 0,50
Reddito agrario	Euro 79,70	Euro 0,20
Deduzioni	-	-
Superficie m ²	23.741	59
Qualità	SEMIN IRRIG	ULIVETO
Classe	U	1

Ultimo atto di aggiornamento: TABELLA DI VARIAZIONE del 22/04/2014 Pratica n. FG0327540 in atti dal 10/12/2014 TRASMISSIONE DATI AGEA AI SENSI DEL DL 3.10.2006 N. 262 (n. 21542.1/2014)**Annotazioni:** Variazione colturale eseguita ai sensi del DI 3.10.2006 n. 262, convertito con modificazioni nella legge 24.11.2006 n. 286 e successive modificazioni (anno 2014) - Eseguita a seguito di dichiarazione resa il 22/04/2014 all'Organismo Pagatore AGEA con la domanda AGEA.ADU.2014.0186766 (Scheda validazione/ fascicolo prot. n. AGEA.CAA3293.2014.0001570) - Porzione AA: Classamento per parificazione con la qualità 36 - ULIVETO, Classe 01

Direzione Provinciale di Foggia
Ufficio Provinciale - Territorio
Servizi Catastali**> Dati identificativi**Comune di **SAN PAOLO DI CIVITATE (I072) (FG)**
Foglio **5** Particella **166**FRAZIONAMENTO del 17/07/2008 Pratica n.
FG0230630 in atti dal 17/07/2008 (n. 230630.1/2008)**> Dati di classamento**Particella divisa in **2** porzioni

Totali particella:

Redditi: dominicale **Euro 202,81**
agrario **Euro 79,90**Superficie: **23.800** m²**Il reddito dominicale è stato calcolato tenendo conto delle eventuali deduzioni indicate in tabella**

Porzione	AA	AB
Reddito dominicale	Euro 202,31	Euro 0,50
Reddito agrario	Euro 79,70	Euro 0,20
Deduzioni	-	-
Superficie m ²	23.741	59
Qualità	SEMIN IRRIG	ULIVETO
Classe	U	1

TABELLA DI VARIAZIONE del 22/04/2014 Pratica n.
FG0327540 in atti dal 10/12/2014 TRASMISSIONE
DATI AGEA AI SENSI DEL DL 3.10.2006 N. 262 (n.
21542.1/2014)**Annotazioni:** Variazione culturale eseguita ai sensi del
DI 3.10.2006 n. 262, convertito con modificazioni nella
legge 24.11.2006 n. 286 e successive modificazioni
(anno 2014) - Eseguita a seguito di dichiarazione resa
il 22/04/2014 all'Organismo Pagatore AGEA con la
domanda AGEA.ADU.2014.0186766 (Scheda validazione/
fascicolo prot. n. AGEA.CAA3293.2014.0001570) -
Porzione AA: Classamento per parificazione con la
qualità 36 - ULIVETO, Classe 01

› **Intestazione attuale dell'immobile - totale intestati: 5**

- › **1. DEL BUONO Maria Michela
(CF DLBMMC23E53I072W)**
nata a SAN PAOLO DI CIVITATE (FG) il 13/05/1923
Diritto di: Proprieta' per 4/6 (deriva dall'atto 1)
- › **2. GIORDANO Anna Giovanna Nicla
(CF GRDNGV59T63I072C)**
nata a SAN PAOLO DI CIVITATE (FG) il 23/12/1959
Diritto di: Superficie per 1/2 (deriva dall'atto 1)
- › **3. GIORDANO Anna Giovanna Nicla
(CF GRDNGV59T63I072C)**
nata a SAN PAOLO DI CIVITATE (FG) il 23/12/1959
Diritto di: Proprieta' per 1/6 (deriva dall'atto 1)
- › **4. GIORDANO Michele
(CF GRDMHL56M02I072M)**
nato a SAN PAOLO DI CIVITATE (FG) il 02/08/1956
Diritto di: Superficie per 1/2 (deriva dall'atto 1)
- › **5. GIORDANO Michele
(CF GRDMHL56M02I072M)**
nato a SAN PAOLO DI CIVITATE (FG) il 02/08/1956
Diritto di: Proprieta' per 1/6 (deriva dall'atto 1)
1. Atto del 16/11/2018 Pubblico ufficiale RENATA MARIELLA Sede MILANO (MI) Repertorio n. 42000 - UU Sede MILANO (MI) Registrazione Volume 1 n. 41868 registrato in data 12/12/2018 - ATTO DI RETTIFICA Voltura n. 5.1/2019 - Pratica n. FG0000029 in atti dal 02/01/2019
-

Visura telematica

Tributi speciali: Euro 0,90

Catasto terreni
Visura attuale per immobile
Situazione degli atti informatizzati al **04/10/2023**

**Immobile di catasto terreni****Causali di aggiornamento ed annotazioni****Informazioni riportate negli atti del catasto al 04/10/2023****Dati identificativi:** Comune di **SAN PAOLO DI CIVITATE (I072) (FG)**
Foglio **5** Particella **177****Classamento:**Particella divisa in **2** porzioni

Totali particella:

Redditi: dominicale **Euro 135,44**agrario **Euro 78,25**Superficie: **55.405** m²**Il reddito dominicale è stato calcolato tenendo conto delle eventuali deduzioni indicate in tabella**

Porzione	AA	AB
Reddito dominicale	Euro 27,70	Euro 107,74
Reddito agrario	Euro 10,91	Euro 67,34
Deduzioni	-	-
Superficie m ²	3.251	52.154
Qualità	ULIVETO	PASCOLO
Classe	1	2

Ultimo atto di aggiornamento: TABELLA DI VARIAZIONE del 07/06/2018 Pratica n. FG0178548 in atti dal 04/12/2018 TRASMISSIONE DATI AGEA AI SENSI DEL DL 3.10.2006 N. 262 (n. 9358.1/2018)**Annotazioni:** Variazione colturale eseguita ai sensi del DI 3.10.2006 n. 262, convertito con modificazioni nella legge 24.11.2006 n. 286 e successive modificazioni (anno 2018) - Eseguita a seguito di dichiarazione resa il 07/06/2018 all'Organismo Pagatore AGEA con la domanda AGEA.ADU.2018.0385234 (Scheda validazione/fascicolo prot. n. AGEA.CAA6225.2018.0001004)

> **Dati identificativi**

Comune di **SAN PAOLO DI CIVITATE (I072) (FG)**
Foglio **5** Particella **177**

FRAZIONAMENTO del 07/12/2009 Pratica n.
FG0385162 in atti dal 07/12/2009 presentato il
03/12/2009 (n. 385162.1/2009)

> **Dati di classamento**

Particella divisa in **2** porzioni

Totali particella:

Redditi: dominicale **Euro 135,44**

agrario **Euro 78,25**

Superficie: **55.405** m²

Il reddito dominicale è stato calcolato tenendo conto delle eventuali deduzioni indicate in tabella

Porzione	AA	AB
Reddito dominicale	Euro 27,70	Euro 107,74
Reddito agrario	Euro 10,91	Euro 67,34
Deduzioni	-	-
Superficie m ²	3.251	52.154
Qualità	ULIVETO	PASCOLO
Classe	1	2

TABELLA DI VARIAZIONE del 07/06/2018 Pratica n.
FG0178548 in atti dal 04/12/2018 TRASMISSIONE
DATI AGEA AI SENSI DEL DL 3.10.2006 N. 262 (n.
9358.1/2018)

Annotazioni: Variazione culturale eseguita ai sensi del
DI 3.10.2006 n. 262, convertito con modificazioni nella
legge 24.11.2006 n. 286 e successive modificazioni
(anno 2018) - Eseguita a seguito di dichiarazione resa
il 07/06/2018 all'Organismo Pagatore AGEA con la
domanda AGEA.ADU.2018.0385234 (Scheda validazione/
fascicolo prot. n. AGEA.CAA6225.2018.0001004)

> **Intestazione attuale dell'immobile - totale intestati: 1**

➤ **1. SARACINO Lorenzo (CF SRCLNZ72M22I158K)**

nato a SAN SEVERO (FG) il 22/08/1972

Diritto di: Proprieta' per 1/6 (deriva dall'atto 1)

Diritto di: Proprieta' per 5/6 in regime di
separazione dei beni (deriva dall'atto 2)

1. Atto del 29/12/2005 Pubblico ufficiale CASSANO
LORENZO Sede SAN SEVERO (FG) Repertorio n.
132820 - COMPRAVENDITA Nota presentata con
Modello Unico n. 131.1/2006 Reparto PI di LUCERA in
atti dal 12/01/2006

2. Atto del 09/07/2020 Pubblico ufficiale CASSANO
LORENZO Sede SAN SEVERO (FG) Repertorio n.
178088 - DONAZIONE ACCETTATA Nota presentata
con Modello Unico n. 4106.1/2020 Reparto PI di
LUCERA in atti dal 31/07/2020

Visura telematica

Tributi speciali: Euro 0,90

Catasto terreni
Visura attuale per immobile
Situazione degli atti informatizzati al **04/10/2023**



Immobile di catasto terreni



Causali di aggiornamento ed annotazioni

Informazioni riportate negli atti del catasto al 04/10/2023

Dati identificativi: Comune di **SAN PAOLO DI CIVITATE (I072) (FG)**

Foglio **5** Particella **178**

Classamento:

Redditi: dominicale **Euro 43,90**

agrario **Euro 25,82**

Particella con qualità: **SEMINATIVO** di classe **3**

Superficie: **10.000 m²**

Ultimo atto di aggiornamento: TABELLA DI VARIAZIONE del 14/05/2014 Pratica n. FG0327543 in atti dal 10/12/2014 TRASMISSIONE DATI AGEA AI SENSI DEL DL 3.10.2006 N. 262 (n. 21545.1/2014)

Annotazioni: Variazione colturale eseguita ai sensi del DI 3.10.2006 n. 262, convertito con modificazioni nella legge 24.11.2006 n. 286 e successive modificazioni (anno 2014) - Eseguita a seguito di dichiarazione resa il 14/05/2014 all'Organismo Pagatore AGEA con la domanda AGEA.ADU.2014.0570989 (Scheda validazione/fascicolo prot. n. AGEA.CAA1428.2014.0002621)

> **Dati identificativi**

Comune di **SAN PAOLO DI CIVITATE (I072) (FG)**

Foglio **5** Particella **178**

FRAZIONAMENTO del 07/12/2009 Pratica n. FG0385162 in atti dal 07/12/2009 presentato il 03/12/2009 (n. 385162.1/2009)

> **Dati di classamento**

Redditi: dominicale **Euro 43,90**

agrario **Euro 25,82**

Particella con qualità: **SEMINATIVO** di classe **3**

Superficie: **10.000 m²**

TABELLA DI VARIAZIONE del 14/05/2014 Pratica n. FG0327543 in atti dal 10/12/2014 TRASMISSIONE DATI AGEA AI SENSI DEL DL 3.10.2006 N. 262 (n. 21545.1/2014)

Annotazioni: Variazione colturale eseguita ai sensi del DI 3.10.2006 n. 262, convertito con modificazioni nella legge 24.11.2006 n. 286 e successive modificazioni (anno 2014) - Eseguita a seguito di dichiarazione resa il 14/05/2014 all'Organismo Pagatore AGEA con la domanda AGEA.ADU.2014.0570989 (Scheda validazione/fascicolo prot. n. AGEA.CAA1428.2014.0002621)

➤ **Intestazione attuale dell'immobile - totale intestati: 1**

➤ **1. SARACINO Lorenzo (CF SRCLNZ72M22I158K)**

nato a SAN SEVERO (FG) il 22/08/1972

Diritto di: Proprieta' per 1/6 (deriva dall'atto 1)

Diritto di: Proprieta' per 5/6 in regime di
separazione dei beni (deriva dall'atto 2)

1. Atto del 29/12/2005 Pubblico ufficiale CASSANO
LORENZO Sede SAN SEVERO (FG) Repertorio n.
132820 - COMPRAVENDITA Nota presentata con
Modello Unico n. 131.1/2006 Reparto PI di LUCERA in
atti dal 12/01/2006

2. Atto del 09/07/2020 Pubblico ufficiale CASSANO
LORENZO Sede SAN SEVERO (FG) Repertorio n.
178088 - DONAZIONE ACCETTATA Nota presentata
con Modello Unico n. 4106.1/2020 Reparto PI di
LUCERA in atti dal 31/07/2020

Visura telematica

Tributi speciali: Euro 0,90

Catasto terreni
Visura attuale per immobile
Situazione degli atti informatizzati al **04/10/2023**



Immobile di catasto terreni



Causali di aggiornamento ed annotazioni

Informazioni riportate negli atti del catasto al 04/10/2023

Dati identificativi: Comune di **SAN PAOLO DI CIVITATE (I072) (FG)**

Foglio **5** Particella **197**

Classamento:

Redditi: dominicale **Euro 55,09**

agrario **Euro 21,70**

Particella con qualità: **SEMIN IRRIG** di classe **U**

Superficie: **6.465 m²**

Ultimo atto di aggiornamento: FRAZIONAMENTO del 02/10/2013 Pratica n. FG0242737 in atti dal 02/10/2013 presentato il 02/10/2013 (n. 242737.1/2013)

> **Dati identificativi**

Comune di **SAN PAOLO DI CIVITATE (I072) (FG)**

Foglio **5** Particella **197**

FRAZIONAMENTO del 02/10/2013 Pratica n. FG0242737 in atti dal 02/10/2013 presentato il 02/10/2013 (n. 242737.1/2013)

> **Dati di classamento**

Redditi: dominicale **Euro 55,09**

agrario **Euro 21,70**

Particella con qualità: **SEMIN IRRIG** di classe **U**

Superficie: **6.465 m²**

FRAZIONAMENTO del 02/10/2013 Pratica n. FG0242737 in atti dal 02/10/2013 presentato il 02/10/2013 (n. 242737.1/2013)

> **Intestazione attuale dell'immobile - totale intestati: 2**

> **1. DI NAUTA Antonia**
(CF DNTNTN34D61A339Z)

nata a APRICENA (FG) il 21/04/1934
Diritto di: Usufrutto per 1/1 (deriva dall'atto 1)

1. Atto del 17/04/2015 Pubblico ufficiale DE CANDIA PASQUALE Sede MOLFETTA (BA) Repertorio n. 6246 - DONAZIONE ACCETTATA Nota presentata con Modello Unico n. 3039.1/2015 Reparto PI di LUCERA in atti dal 18/05/2015

> **2. PERRONE Filomena**
(CF PRRFMN64C70I158Y)

nata a SAN SEVERO (FG) il 30/03/1964
Diritto di: Nuda proprieta' per 1/1 in regime di separazione dei beni (deriva dall'atto 1)

Visura telematica

Tributi speciali: Euro 0,90

Catasto terreni
Visura attuale per immobile
Situazione degli atti informatizzati al **04/10/2023**



Immobile di catasto terreni



Causali di aggiornamento ed annotazioni

Informazioni riportate negli atti del catasto al 04/10/2023

Dati identificativi: Comune di **SAN PAOLO DI CIVITATE (I072) (FG)**

Foglio **5** Particella **198**

Classamento:

Redditi: dominicale **Euro 3,75**

agrario **Euro 1,48**

Particella con qualità: **SEMIN IRRIG** di classe **U**

Superficie: **440 m²**

Ultimo atto di aggiornamento: FRAZIONAMENTO del 02/10/2013 Pratica n. FG0242737 in atti dal 02/10/2013 presentato il 02/10/2013 (n. 242737.1/2013)

> **Dati identificativi**

Comune di **SAN PAOLO DI CIVITATE (I072) (FG)**

Foglio **5** Particella **198**

FRAZIONAMENTO del 02/10/2013 Pratica n. FG0242737 in atti dal 02/10/2013 presentato il 02/10/2013 (n. 242737.1/2013)

> **Dati di classamento**

Redditi: dominicale **Euro 3,75**

agrario **Euro 1,48**

Particella con qualità: **SEMIN IRRIG** di classe **U**

Superficie: **440 m²**

FRAZIONAMENTO del 02/10/2013 Pratica n. FG0242737 in atti dal 02/10/2013 presentato il 02/10/2013 (n. 242737.1/2013)

> **Intestazione attuale dell'immobile - totale intestati: 2**

> **1. DI NAUTA Antonia**
(CF DNTNTN34D61A339Z)

nata a APRICENA (FG) il 21/04/1934
Diritto di: Usufrutto per 1/1 (deriva dall'atto 1)

1. Atto del 17/04/2015 Pubblico ufficiale DE CANDIA PASQUALE Sede MOLFETTA (BA) Repertorio n. 6247 - DONAZIONE ACCETTATA Nota presentata con Modello Unico n. 3041.1/2015 Reparto PI di LUCERA in atti dal 18/05/2015

> **2. PERRONE Giuseppina**
(CF PRRGPP75C59H926U)

nata a SAN GIOVANNI ROTONDO (FG) il
19/03/1975
Diritto di: Nuda proprieta' per 1/1 in regime di separazione dei beni (deriva dall'atto 1)

Visura telematica

Tributi speciali: Euro 0,90

Catasto terreni
Visura attuale per immobile
Situazione degli atti informatizzati al **04/10/2023**



Immobile di catasto terreni



Causali di aggiornamento ed annotazioni

Informazioni riportate negli atti del catasto al 04/10/2023

Dati identificativi: Comune di **SERRACAPRIOLA (I641) (FG)**
Foglio **19** Particella **36**

Classamento:

Redditi: dominicale **Euro 43,42 Lire 84.080**
agrario **Euro 27,14 Lire 52.550**

Particella con qualità: **SEMINATIVO** di classe **3**

Superficie: **10.510 m²**

Ultimo atto di aggiornamento: ISTRUMENTO (ATTO PUBBLICO) del 25/02/1976 in atti dal 30/06/1982 (n. 30082)

> Dati identificativi

Comune di **SERRACAPRIOLA (I641) (FG)**
Foglio **19** Particella **36**
Partita: **4601**

Impianto meccanografico del 04/05/1977

> Dati di classamento

Redditi: dominicale **Euro 43,42 Lire 84.080**
agrario **Euro 27,14 Lire 52.550**

Particella con qualità: **SEMINATIVO** di classe **3**

Superficie: **10.510 m²**

Impianto meccanografico del 04/05/1977

> Altre variazioni

ISTRUMENTO (ATTO PUBBLICO) del 25/02/1976 in
atti dal 30/06/1982 (n. 30082)

> **Intestazione attuale dell'immobile - totale intestati: 1**

> **1. PUCARELLI Antonio
(CF PCRNTN55A031641C)**

nato a SERRACAPRIOLA (FG) il 03/01/1955
Diritto di: Proprieta' per 1/1 (deriva dall'atto 1)

1. DENUNZIA (NEI PASSAGGI PER CAUSA DI MORTE) del 04/01/2010 - UR Sede SAN SEVERO (FG) Registrazione Volume 9990 n. 1268 registrato in data 24/11/2010 - DI PUCARELLI ERNESTO Voltura n. 21487.1/2010 - Pratica n. FG0299968 in atti dal 09/12/2010

Visura telematica

Tributi speciali: Euro 0,90

Catasto terreni

Visura attuale per immobile

Situazione degli atti informatizzati al **04/10/2023**

**Immobile di catasto terreni****Causali di aggiornamento ed annotazioni****Informazioni riportate negli atti del catasto al 04/10/2023****Dati identificativi:** Comune di **SERRACAPRIOLA (I641) (FG)**
Foglio **19** Particella **49****Classamento:**Particella divisa in **2** porzioni

Totali particella:

Redditi: dominicale **Euro 67,17** agrario **Euro 41,97**Superficie: **16.645** m²**Il reddito dominicale è stato calcolato tenendo conto delle eventuali deduzioni indicate in tabella**

Porzione	AA	AB
Reddito dominicale	Euro 66,44	Euro 0,73
Reddito agrario	Euro 41,53	Euro 0,44
Deduzioni	-	-
Superficie m ²	16.081	564
Qualità	SEMINATIVO	PASCOLO
Classe	3	3

Ultimo atto di aggiornamento: TABELLA DI VARIAZIONE del 08/12/2012 Pratica n. FG0314135 in atti dal 08/12/2012 TRASMISSIONE DATI AGEA AI SENSI DEL DL 3.10.2006 N.262 (n. 15878.1/2012)**Annotazioni:** VARIAZIONE CULTURALE ESEGUITA AI SENSI DEL DL 3.10.2006 N. 262, CONVERTITO CON MODIFICAZIONI NELLA LEGGE 24.11.2006 N. 286 E SUCCESSIVE MODIFICAZIONI (ANNO 2012)

> **Dati identificativi**

Comune di **SERRACAPRIOLA (I641) (FG)**
Foglio **19** Particella **49**

Impianto meccanografico del 04/05/1977

> **Dati di classamento**

Particella divisa in **2** porzioni

Totali particella:

Redditi: dominicale **Euro 67,17**

agrario **Euro 41,97**

Superficie: **16.645** m²

Il reddito dominicale è stato calcolato tenendo conto delle eventuali deduzioni indicate in tabella

TABELLA DI VARIAZIONE del 08/12/2012 Pratica n. FG0314135 in atti dal 08/12/2012 TRASMISSIONE DATI AGEA AI SENSI DEL DL 3.10.2006 N.262 (n. 15878.1/2012)

Annotazioni: VARIAZIONE CULTURALE ESEGUITA AI SENSI DEL DL 3.10.2006 N. 262, CONVERTITO CON MODIFICAZIONI NELLA LEGGE 24.11.2006 N. 286 E SUCCESSIVE MODIFICAZIONI (ANNO 2012)

Porzione	AA	AB
Reddito dominicale	Euro 66,44	Euro 0,73
Reddito agrario	Euro 41,53	Euro 0,44
Deduzioni	-	-
Superficie m ²	16.081	564
Qualità	SEMINATIVO	PASCOLO
Classe	3	3

> **Intestazione attuale dell'immobile - totale intestati: 1**

> **1. PUCARELLI Antonio**
(CF PCRNTN55A03I641C)

nato a SERRACAPRIOLA (FG) il 03/01/1955

Diritto di: Proprietà per 1/1 (deriva dall'atto 1)

1. DENUNZIA (NEI PASSAGGI PER CAUSA DI MORTE) del 04/01/2010 - UR Sede SAN SEVERO (FG) Registrazione Volume 9990 n. 1268 registrato in data 24/11/2010 - DI PUCARELLI ERNESTO Voltura n. 21487.1/2010 - Pratica n. FG0299968 in atti dal 09/12/2010

Visura telematica

Tributi speciali: Euro 0,90

Catasto terreni
Visura attuale per immobile
Situazione degli atti informatizzati al **04/10/2023**

**Immobile di catasto terreni****Causali di aggiornamento ed annotazioni****Informazioni riportate negli atti del catasto al 04/10/2023****Dati identificativi:** Comune di **SERRACAPRIOLA (I641) (FG)**
Foglio **19** Particella **139****Classamento:**Particella divisa in **2** porzioni

Totali particella:

Redditi: dominicale **Euro 287,19**agrario **Euro 116,75**Superficie: **35.000** m²**Il reddito dominicale è stato calcolato tenendo conto delle eventuali deduzioni indicate in tabella**

Porzione	AA	AB
Reddito dominicale	Euro 286,81	Euro 0,38
Reddito agrario	Euro 116,52	Euro 0,23
Deduzioni	-	-
Superficie m ²	34.709	291
Qualità	SEMIN IRRIG	PASCOLO
Classe	U	3

Ultimo atto di aggiornamento: TABELLA DI VARIAZIONE del 11/06/2021 Pratica n. FG0160517 in atti dal 14/12/2021 TRASMISSIONE DATI AGEA AI SENSI DEL DL 3.10.2006 N. 262 (n. 160517.1/2021)**Annotazioni:** porzione AA: classamento per parificazione con la qualità 36 - ULIVETO, classe 01 - Variazione culturale eseguita ai sensi del DI 3.10.2006 n. 262, convertito con modificazioni nella legge 24.11.2006 n. 286 e successive modificazioni (anno 2021) - Eseguita a seguito di dichiarazione resa il 11/06/2021 all'Organismo Pagatore AGEA con la domanda AGEA.ADU.2021.0358826 (Scheda validazione/fascicolo prot. n. AGEA. CAA2297.2021.0002149)

Direzione Provinciale di Foggia
Ufficio Provinciale - Territorio
Servizi Catastali

> Dati identificativi

Comune di **SERRACAPRIOLA (I641) (FG)**
Foglio **19** Particella **139**

FRAZIONAMENTO del 15/07/2004 Pratica n.
FG0158534 in atti dal 15/07/2004 (n. 158534.1/2004)

> Dati di classamento

Particella divisa in **2** porzioni

Totali particella:

Redditi: dominicale **Euro 287,19**
agrario **Euro 116,75**

Superficie: **35.000** m²

Il reddito dominicale è stato calcolato tenendo conto delle eventuali deduzioni indicate in tabella

Porzione	AA	AB
Reddito dominicale	Euro 286,81	Euro 0,38
Reddito agrario	Euro 116,52	Euro 0,23
Deduzioni	-	-
Superficie m ²	34.709	291
Qualità	SEMIN IRRIG	PASCOLO
Classe	U	3

TABELLA DI VARIAZIONE del 11/06/2021 Pratica n.
FG0160517 in atti dal 14/12/2021 TRASMISSIONE
DATI AGEA AI SENSI DEL DL 3.10.2006 N. 262 (n.
160517.1/2021)

Annotazioni: porzione AA: classamento per parificazione con la qualità 36 - ULIVETO, classe 01 - Variazione culturale eseguita ai sensi del DI 3.10.2006 n. 262, convertito con modificazioni nella legge 24.11.2006 n. 286 e successive modificazioni (anno 2021) - Eseguita a seguito di dichiarazione resa il 11/06/2021 all'Organismo Pagatore AGEA con la domanda AGEA.ADU.2021.0358826 (Scheda validazione/fascicolo prot. n. AGEA.CAA2297.2021.0002149)

> Intestazione attuale dell'immobile - totale intestati: 1

> 1. DI GIROLAMO Fortunato (CF DGRFTN76A28I158A)

nato a SAN SEVERO (FG) il 28/01/1976

Diritto di: Proprietà per 1/1 in regime di separazione dei beni (deriva dall'atto 1)

1. Atto del 30/10/2020 Pubblico ufficiale CAROPRESE DONATO Sede TORREMAGGIORE (FG) Repertorio n. 1750 - COMPRAVENDITA Nota presentata con Modello Unico n. 6634.1/2020 Reparto PI di LUCERA in atti dal 16/11/2020

Visura telematica

Tributi speciali: Euro 0,90

Catasto terreni
Visura attuale per immobile
Situazione degli atti informatizzati al **04/10/2023**



Immobile di catasto terreni



Causali di aggiornamento ed annotazioni

Informazioni riportate negli atti del catasto al 04/10/2023

Dati identificativi: Comune di **SERRACAPRIOLA (I641) (FG)**

Foglio **19** Particella **140**

Classamento:

Redditi: dominicale **Euro 289,22**

agrario **Euro 117,49**

Particella con qualità: **SEMIN IRRIG** di classe **U**

Superficie: **35.000 m²**

Ultimo atto di aggiornamento: TABELLA DI VARIAZIONE del 16/12/2011 Pratica n. FG0389446 in atti dal 16/12/2011 TRASMISSIONE DATI AGEA AI SENSI DEL DL 3.10.2006 N.262 (n. 44850.1/2011)

Annotazioni: VARIAZIONE CULTURALE ESEGUITA AI SENSI DEL DL 3.10.2006 N. 262, CONVERTITO CON MODIFICAZIONI NELLA LEGGE 24.11.2006 N. 286 E SUCCESSIVE MODIFICAZIONI (ANNO 2011) - CLASSAMENTO PER PARIFICAZIONE CON LA QUALITA` 36 - ULIVETO , CLASSE 01

> **Dati identificativi**

Comune di **SERRACAPRIOLA (I641) (FG)**

Foglio **19** Particella **140**

FRAZIONAMENTO del 15/07/2004 Pratica n. FG0158534 in atti dal 15/07/2004 (n. 158534.1/2004)

> **Dati di classamento**

Redditi: dominicale **Euro 289,22**

agrario **Euro 117,49**

Particella con qualità: **SEMIN IRRIG** di classe **U**

Superficie: **35.000 m²**

TABELLA DI VARIAZIONE del 16/12/2011 Pratica n. FG0389446 in atti dal 16/12/2011 TRASMISSIONE DATI AGEA AI SENSI DEL DL 3.10.2006 N.262 (n. 44850.1/2011)

Annotazioni: VARIAZIONE CULTURALE ESEGUITA AI SENSI DEL DL 3.10.2006 N. 262, CONVERTITO CON MODIFICAZIONI NELLA LEGGE 24.11.2006 N. 286 E SUCCESSIVE MODIFICAZIONI (ANNO 2011) - CLASSAMENTO PER PARIFICAZIONE CON LA QUALITA` 36 - ULIVETO , CLASSE 01

> **Intestazione attuale dell'immobile - totale intestati: 1**

> **1. DI GIROLAMO Fortunato
(CF DGRFTN76A281158A)**

nato a SAN SEVERO (FG) il 28/01/1976

Diritto di: Proprieta' per 1/1 in regime di
separazione dei beni (deriva dall'atto 1)

1. Atto del 30/10/2020 Pubblico ufficiale CAROPRESE
DONATO Sede TORREMAGGIORE (FG) Repertorio n.
1750 - COMPRAVENDITA Nota presentata con Modello
Unico n. 6635.1/2020 Reparto PI di LUCERA in atti dal
16/11/2020

Visura telematica

Tributi speciali: Euro 0,90

Catasto terreni
Visura attuale per immobile
Situazione degli atti informatizzati al **04/10/2023**



Immobile di catasto terreni



Causali di aggiornamento ed annotazioni

Informazioni riportate negli atti del catasto al 04/10/2023

Dati identificativi: Comune di **SERRACAPRIOLA (I641) (FG)**
Foglio **19** Particella **141**

Classamento:

Particella divisa in **2** porzioni

Totali particella:

Redditi: dominicale **Euro 283,61**

agrario **Euro 116,93**

Superficie: **35.000** m²

Il reddito dominicale è stato calcolato tenendo conto delle eventuali deduzioni indicate in tabella

Porzione	AA	AB
Reddito dominicale	Euro 271,28	Euro 12,33
Reddito agrario	Euro 110,21	Euro 6,72
Deduzioni	-	-
Superficie m ²	32.830	2.170
Qualità	SEMIN IRRIG	SEMINATIVO
Classe	U	2

Ultimo atto di aggiornamento: TABELLA DI VARIAZIONE del 16/12/2011 Pratica n. FG0389447 in atti dal 16/12/2011 TRASMISSIONE DATI AGEA AI SENSI DEL DL 3.10.2006 N.262 (n. 44851.1/2011)

Annotazioni: VARIAZIONE CULTURALE ESEGUITA AI SENSI DEL DL 3.10.2006 N. 262, CONVERTITO CON MODIFICAZIONI NELLA LEGGE 24.11.2006 N. 286 E SUCCESSIVE MODIFICAZIONI (ANNO 2011)
PORZIONE AA: CLASSAMENTO PER PARIFICAZIONE CON LA QUALITA' 36 - ULIVETO , CLASSE 01

Direzione Provinciale di Foggia
Ufficio Provinciale - Territorio
Servizi Catastali

> Dati identificativi

Comune di **SERRACAPRIOLA (I641) (FG)**
Foglio **19** Particella **141**

FRAZIONAMENTO del 15/07/2004 Pratica n.
FG0158534 in atti dal 15/07/2004 (n. 158534.1/2004)

> Dati di classamento

Particella divisa in **2** porzioni

Totali particella:

Redditi: dominicale **Euro 283,61**
agrario **Euro 116,93**

Superficie: **35.000** m²

Il reddito dominicale è stato calcolato tenendo conto delle eventuali deduzioni indicate in tabella

TABELLA DI VARIAZIONE del 16/12/2011 Pratica n.
FG0389447 in atti dal 16/12/2011 TRASMISSIONE
DATI AGEA AI SENSI DEL DL 3.10.2006 N.262 (n.
44851.1/2011)

Annotazioni: VARIAZIONE CULTURALE ESEGUITA
AI SENSI DEL DL 3.10.2006 N. 262, CONVERTITO
CON MODIFICAZIONI NELLA LEGGE 24.11.2006 N.
286 E SUCCESSIVE MODIFICAZIONI (ANNO 2011)
PORZIONE AA: CLASSAMENTO PER PARIFICAZIONE
CON LA QUALITA' 36 - ULIVETO , CLASSE 01

Porzione	AA	AB
Reddito dominicale	Euro 271,28	Euro 12,33
Reddito agrario	Euro 110,21	Euro 6,72
Deduzioni	-	-
Superficie m ²	32.830	2.170
Qualità	SEMIN IRRIG	SEMINATIVO
Classe	U	2

> Intestazione attuale dell'immobile - totale intestati: 1

> 1. **COCUMAROLO Pompeo** **(CF CCMPMP64H23A794X)**

nato a BERGAMO (BG) il 23/06/1964

Diritto di: Proprietà per 1/1 in regime di
separazione dei beni (deriva dall'atto 1)

1. Atto del 02/11/2020 Pubblico ufficiale DI BIASE
RENATO Sede TORREMAGGIORE (FG) Repertorio n.
50469 - COMPRAVENDITA Nota presentata con
Modello Unico n. 6991.1/2020 Reparto PI di LUCERA
in atti dal 30/11/2020

Visura telematica

Tributi speciali: Euro 0,90

Catasto terreni
Visura attuale per immobile
Situazione degli atti informatizzati al **04/10/2023**



Immobile di catasto terreni



Causali di aggiornamento ed annotazioni

Informazioni riportate negli atti del catasto al 04/10/2023

Dati identificativi: Comune di **SERRACAPRIOLA (I641) (FG)**

Foglio **20** Particella **14**

Classamento:

Particella divisa in **2** porzioni

Totali particella:

Redditi: dominicale **Euro 720,87**

agrario **Euro 374,52**

Superficie: **119.507** m²

Il reddito dominicale è stato calcolato tenendo conto delle eventuali deduzioni indicate in tabella

Porzione	AA	AB
Reddito dominicale	Euro 586,64	Euro 134,23
Reddito agrario	Euro 319,99	Euro 54,53
Deduzioni	-	-
Superficie m ²	103.263	16.244
Qualità	SEMINATIVO	SEMIN IRRIG
Classe	2	U

Ultimo atto di aggiornamento: TABELLA DI VARIAZIONE del 10/12/2013 Pratica n. FG0327611 in atti dal 10/12/2013 TRASMISSIONE DATI AGEA AI SENSI DEL DL 3.10.2006 N.262 (n. 20265.1/2013)

Annotazioni: VARIAZIONE COLTURALE ESEGUITA AI SENSI DEL DL 3.10.2006 N. 262, CONVERTITO CON MODIFICAZIONI NELLA LEGGE 24.11.2006 N. 286 E SUCCESSIVE MODIFICAZIONI (ANNO 2013)
PORZIONE AB: CLASSAMENTO PER PARIFICAZIONE CON LA QUALITA' 36 - ULIVETO , CLASSE 01

Direzione Provinciale di Foggia
Ufficio Provinciale - Territorio
Servizi Catastali

> **Dati identificativi**

Comune di **SERRACAPRIOLA (I641) (FG)**
Foglio **20** Particella **14**

Impianto meccanografico del 04/05/1977

> **Dati di classamento**

Particella divisa in **2** porzioni

Totali particella:

Redditi: dominicale **Euro 720,87**

agrario **Euro 374,52**

Superficie: **119.507** m²

Il reddito dominicale è stato calcolato tenendo conto delle eventuali deduzioni indicate in tabella

TABELLA DI VARIAZIONE del 10/12/2013 Pratica n. FG0327611 in atti dal 10/12/2013 TRASMISSIONE DATI AGEA AI SENSI DEL DL 3.10.2006 N.262 (n. 20265.1/2013)

Annotazioni: VARIAZIONE CULTURALE ESEGUITA AI SENSI DEL DL 3.10.2006 N. 262, CONVERTITO CON MODIFICAZIONI NELLA LEGGE 24.11.2006 N. 286 E SUCCESSIVE MODIFICAZIONI (ANNO 2013) PORZIONE AB: CLASSAMENTO PER PARIFICAZIONE CON LA QUALITA' 36 - ULIVETO , CLASSE 01

Porzione	AA	AB
Reddito dominicale	Euro 586,64	Euro 134,23
Reddito agrario	Euro 319,99	Euro 54,53
Deduzioni	-	-
Superficie m ²	103.263	16.244
Qualità	SEMINATIVO	SEMIN IRRIG
Classe	2	U

> **Intestazione attuale dell'immobile - totale intestati: 1**

> **1. COCUMAROLO Vittorio**
(CF CCMVTR61A24D643E)

nato a FOGGIA (FG) il 24/01/1961

Diritto di: Proprietà' per 1/1 (deriva dall'atto 1)

1. Atto del 09/08/2022 Pubblico ufficiale DI BIASE RENATO Sede TORREMAGGIORE (FG) Repertorio n. 50916 - DONAZIONE ACCETTATA Nota presentata con Modello Unico n. 6962.2/2022 Reparto PI di LUCERA in atti dal 07/09/2022

Visura telematica

Tributi speciali: Euro 0,90

Catasto terreni
Visura attuale per immobile
Situazione degli atti informatizzati al 04/10/2023



Immobile di catasto terreni



Causali di aggiornamento ed annotazioni

Informazioni riportate negli atti del catasto al 04/10/2023

Dati identificativi: Comune di **SERRACAPRIOLA (I641) (FG)**
Foglio **20** Particella **15**

Classamento:

Particella divisa in **2** porzioni

Totali particella:

Redditi: dominicale **Euro 106,65**

agrario **Euro 64,85**

Superficie: **24.813** m²

Il reddito dominicale è stato calcolato tenendo conto delle eventuali deduzioni indicate in tabella

Porzione	AA	AB
Reddito dominicale	Euro 8,26	Euro 98,39
Reddito agrario	Euro 3,36	Euro 61,49
Deduzioni	-	-
Superficie m ²	1.000	23.813
Qualità	SEMIN IRRIG	SEMINATIVO
Classe	U	3

Ultimo atto di aggiornamento: TABELLA DI VARIAZIONE del 10/12/2014 Pratica n. FG0330175 in atti dal 10/12/2014 TRASMISSIONE DATI AGEA AI SENSI DEL DL 3.10.2006 N. 262 (n. 24177.1/2014)

Annotazioni: Variazione colturale eseguita ai sensi del DI 3.10.2006 n. 262, convertito con modificazioni nella legge 24.11.2006 n. 286 e successive modificazioni (anno 2014) - Porzione AA: Classamento per parificazione con la qualità ` 36 - ULIVETO, Classe 01

> **Dati identificativi**

Comune di **SERRACAPRIOLA (I641) (FG)**
Foglio **20** Particella **15**

Impianto meccanografico del 04/05/1977

> **Dati di classamento**

Particella divisa in **2** porzioni

Totali particella:

Redditi: dominicale **Euro 106,65**
agrario **Euro 64,85**

Superficie: **24.813** m²

Il reddito dominicale è stato calcolato tenendo conto delle eventuali deduzioni indicate in tabella

TABELLA DI VARIAZIONE del 10/12/2014 Pratica n. FG0330175 in atti dal 10/12/2014 TRASMISSIONE DATI AGEA AI SENSI DEL DL 3.10.2006 N. 262 (n. 24177.1/2014)

Annotazioni: Variazione culturale eseguita ai sensi del DI 3.10.2006 n. 262, convertito con modificazioni nella legge 24.11.2006 n. 286 e successive modificazioni (anno 2014) - Porzione AA: Classamento per parificazione con la qualità 36 - ULIVETO, Classe 01

Porzione	AA	AB
Reddito dominicale	Euro 8,26	Euro 98,39
Reddito agrario	Euro 3,36	Euro 61,49
Deduzioni	-	-
Superficie m ²	1.000	23.813
Qualità	SEMIN IRRIG	SEMINATIVO
Classe	U	3

> **Intestazione attuale dell'immobile - totale intestati: 1**

> **1. COCUMAROLO Vittorio**
(CF CCMVTR61A24D643E)

nato a FOGGIA (FG) il 24/01/1961

Diritto di: Proprietà per 1/1 (deriva dall'atto 1)

1. Atto del 09/08/2022 Pubblico ufficiale DI BIASE RENATO Sede TORREMAGGIORE (FG) Repertorio n. 50916 - DONAZIONE ACCETTATA Nota presentata con Modello Unico n. 6962.2/2022 Reparto PI di LUCERA in atti dal 07/09/2022

Visura telematica

Tributi speciali: Euro 0,90

Catasto terreni
Visura attuale per immobile
Situazione degli atti informatizzati al **04/10/2023**

**Immobile di catasto terreni****Causali di aggiornamento ed annotazioni****Informazioni riportate negli atti del catasto al 04/10/2023****Dati identificativi:** Comune di **SERRACAPRIOLA (I641) (FG)**
Foglio **20** Particella **16****Classamento:**Particella divisa in **2** porzioni

Totali particella:

Redditi: dominicale **Euro 33,00**agrario **Euro 15,74**Superficie: **5.288 m²****Il reddito dominicale è stato calcolato tenendo conto delle eventuali deduzioni indicate in tabella**

Porzione	AA	AB
Reddito dominicale	Euro 22,31	Euro 10,69
Reddito agrario	Euro 9,06	Euro 6,68
Deduzioni	-	-
Superficie m ²	2.700	2.588
Qualità	SEMIN IRRIG	SEMINATIVO
Classe	U	3

Ultimo atto di aggiornamento: TABELLA DI VARIAZIONE del 10/12/2014 Pratica n. FG0330176 in atti dal 10/12/2014 TRASMISSIONE DATI AGEA AI SENSI DEL DL 3.10.2006 N. 262 (n. 24178.1/2014)**Annotazioni:** Variazione colturale eseguita ai sensi del DI 3.10.2006 n. 262, convertito con modificazioni nella legge 24.11.2006 n. 286 e successive modificazioni (anno 2014) - Porzione AA: Classamento per parificazione con la qualità ` 36 - ULIVETO, Classe 01

> **Dati identificativi**

Comune di **SERRACAPRIOLA (I641) (FG)**
Foglio **20** Particella **16**

Impianto meccanografico del 04/05/1977

> **Dati di classamento**

Particella divisa in **2** porzioni

Totali particella:

Redditi: dominicale **Euro 33,00**

agrario **Euro 15,74**

Superficie: **5.288** m²

Il reddito dominicale è stato calcolato tenendo conto delle eventuali deduzioni indicate in tabella

TABELLA DI VARIAZIONE del 10/12/2014 Pratica n. FG0330176 in atti dal 10/12/2014 TRASMISSIONE DATI AGEA AI SENSI DEL DL 3.10.2006 N. 262 (n. 24178.1/2014)

Annotazioni: Variazione culturale eseguita ai sensi del DI 3.10.2006 n. 262, convertito con modificazioni nella legge 24.11.2006 n. 286 e successive modificazioni (anno 2014) - Porzione AA: Classamento per parificazione con la qualità 36 - ULIVETO, Classe 01

Porzione	AA	AB
Reddito dominicale	Euro 22,31	Euro 10,69
Reddito agrario	Euro 9,06	Euro 6,68
Deduzioni	-	-
Superficie m ²	2.700	2.588
Qualità	SEMIN IRRIG	SEMINATIVO
Classe	U	3

> **Intestazione attuale dell'immobile - totale intestati: 1**

> **1. COCUMAROLO Vittorio**
(CF CCMVTR61A24D643E)

nato a FOGGIA (FG) il 24/01/1961

Diritto di: Proprietà per 1/1 (deriva dall'atto 1)

1. Atto del 09/08/2022 Pubblico ufficiale DI BIASE RENATO Sede TORREMAGGIORE (FG) Repertorio n. 50916 - DONAZIONE ACCETTATA Nota presentata con Modello Unico n. 6962.2/2022 Reparto PI di LUCERA in atti dal 07/09/2022

Visura telematica

Tributi speciali: Euro 0,90

Catasto terreni
Visura attuale per immobile
Situazione degli atti informatizzati al **04/10/2023**



Immobile di catasto terreni



Causali di aggiornamento ed annotazioni

Informazioni riportate negli atti del catasto al 04/10/2023

Dati identificativi: Comune di **SERRACAPRIOLA (I641) (FG)**

Foglio **20** Particella **56**

Classamento:

Redditi: dominicale **Euro 758,74**

agrario **Euro 308,24**

Particella con qualità: **SEMIN IRRIG** di classe **U**

Superficie: **91.820 m²**

Ultimo atto di aggiornamento: TABELLA DI VARIAZIONE del 25/06/2021 Pratica n. FG0157405 in atti dal 14/12/2021 TRASMISSIONE DATI AGEA AI SENSI DEL DL 3.10.2006 N. 262 (n. 157405.1/2021)

Annotazioni: - classamento per parificazione con la qualità 36 - ULIVETO, classe 01 - Variazione colturale eseguita ai sensi del DL 3.10.2006 n. 262, convertito con modificazioni nella legge 24.11.2006 n. 286 e successive modificazioni (anno 2021) - Eseguita a seguito di dichiarazione resa il 25/06/2021 all'Organismo Pagatore AGEA con la domanda AGEA.ADU.2021.0520527 (Scheda validazione/fascicolo prot. n. AGEA.CAA2297.2021.0003114)

> **Dati identificativi**

Comune di **SERRACAPRIOLA (I641) (FG)**

Foglio **20** Particella **56**

FRAZIONAMENTO del 21/07/1998 in atti dal 21/07/1998 (n. 1231.1/1998)

> **Dati di classamento**

Redditi: dominicale **Euro 758,74**

agrario **Euro 308,24**

Particella con qualità: **SEMIN IRRIG** di classe **U**

Superficie: **91.820 m²**

TABELLA DI VARIAZIONE del 25/06/2021 Pratica n. FG0157405 in atti dal 14/12/2021 TRASMISSIONE DATI AGEA AI SENSI DEL DL 3.10.2006 N. 262 (n. 157405.1/2021)

Annotazioni: - classamento per parificazione con la qualità 36 - ULIVETO, classe 01 - Variazione colturale eseguita ai sensi del DL 3.10.2006 n. 262, convertito con modificazioni nella legge 24.11.2006 n. 286 e successive modificazioni (anno 2021) - Eseguita a seguito di dichiarazione resa il 25/06/2021 all'Organismo Pagatore AGEA con la domanda AGEA.ADU.2021.0520527 (Scheda validazione/fascicolo prot. n. AGEA.CAA2297.2021.0003114)

› **Intestazione attuale dell'immobile - totale intestati: 1**

› **1. COCUMAROLO Pompeo**
(CF CCMPMP64H23A794X)

nato a BERGAMO (BG) il 23/06/1964

Diritto di: Proprietà per 1000/1000 (deriva dall'atto
1)

1. Atto del 12/11/1998 Pubblico ufficiale LAMONACA
Repertorio n. 50166 - UR Sede SAN SEVERO (FG)
Registrazione n. 4618 registrato in data 01/12/1998 -
Voltura n. 9074.1/1998 in atti dal 03/03/2000

Visura telematica

Tributi speciali: Euro 0,90

Catasto terreni
Visura attuale per immobile
Situazione degli atti informatizzati al 04/10/2023



Immobile di catasto terreni



Causali di aggiornamento ed annotazioni

Informazioni riportate negli atti del catasto al 04/10/2023

Dati identificativi: Comune di **SERRACAPRIOLA (I641) (FG)**
Foglio **20** Particella **85**

Classamento:

Particella divisa in **2** porzioni

Totali particella:

Redditi: dominicale **Euro 589,83**

agrario **Euro 243,04**

Superficie: **73.275** m²

Il reddito dominicale è stato calcolato tenendo conto delle eventuali deduzioni indicate in tabella

Porzione	AA	AB
Reddito dominicale	Euro 574,18	Euro 15,65
Reddito agrario	Euro 233,26	Euro 9,78
Deduzioni	-	-
Superficie m ²	69.486	3.789
Qualità	SEMIN IRRIG	SEMINATIVO
Classe	U	3

Ultimo atto di aggiornamento: TABELLA DI VARIAZIONE del 10/06/2021 Pratica n. FG0151046 in atti dal 13/12/2021 TRASMISSIONE DATI AGEA AI SENSI DEL DL 3.10.2006 N. 262 (n. 151046.1/2021)

Annotazioni: porzione AA: classamento per parificazione con la qualità 36 - ULIVETO, classe 01 - Variazione culturale eseguita ai sensi del DI 3.10.2006 n. 262, convertito con modificazioni nella legge 24.11.2006 n. 286 e successive modificazioni (anno 2021) - Eseguita a seguito di dichiarazione resa il 10/06/2021 all'Organismo Pagatore AGEA con la domanda AGEA.ADU.2021.0351342 (Scheda validazione/fascicolo prot. n. AGEA. CAA4234.2021.0001750)

> Dati identificativi

Comune di **SERRACAPRIOLA (I641) (FG)**
Foglio **20** Particella **85**

FRAZIONAMENTO del 29/11/2016 Pratica n.
FG0227017 in atti dal 29/11/2016 presentato il
29/11/2016 (n. 227017.1/2016)

> Dati di classamento

Particella divisa in **2** porzioni

Totali particella:

Redditi: dominicale **Euro 589,83**

agrario **Euro 243,04**

Superficie: **73.275** m²

Il reddito dominicale è stato calcolato tenendo conto delle eventuali deduzioni indicate in tabella

Porzione	AA	AB
Reddito dominicale	Euro 574,18	Euro 15,65
Reddito agrario	Euro 233,26	Euro 9,78
Deduzioni	-	-
Superficie m ²	69.486	3.789
Qualità	SEMIN IRRIG	SEMINATIVO
Classe	U	3

TABELLA DI VARIAZIONE del 10/06/2021 Pratica n.
FG0151046 in atti dal 13/12/2021 TRASMISSIONE
DATI AGEA AI SENSI DEL DL 3.10.2006 N. 262 (n.
151046.1/2021)

Annotazioni: porzione AA: classamento per parificazione con la qualità 36 - ULIVETO, classe 01 - Variazione culturale eseguita ai sensi del DL 3.10.2006 n. 262, convertito con modificazioni nella legge 24.11.2006 n. 286 e successive modificazioni (anno 2021) - Eseguita a seguito di dichiarazione resa il 10/06/2021 all'Organismo Pagatore AGEA con la domanda AGEA.ADU.2021.0351342 (Scheda validazione/fascicolo prot. n. AGEA.CAA4234.2021.0001750)

> **Intestazione attuale dell'immobile - totale intestati: 2**

> **1. ORLANDO Fortunato
(CF RLNFTN78C08D643T)**

nato a FOGGIA (FG) il 08/03/1978

Diritto di: Proprieta' per 459/1000 (deriva dall'atto
1)

1. Atto del 30/12/2013 Pubblico ufficiale PANTALONE
BALICE MARIA Sede PESCARA (PE) Repertorio n.
5800 - CESSIONE DI DIRITTI REALI A TITOLO
ONEROSO Nota presentata con Modello Unico n.
473.2/2014 Reparto PI di LUCERA in atti dal 17/01/2014

**Nel documento sono indicati gli identificativi
catastali dell'immobile originario dell'attuale**

SERRACAPRIOLA (I641) (FG)
Foglio **20** Particella **45**

> **2. PICCHIONE Fortunata Luisa
(CF PCCFTN52E60I641W)**

nata a SERRACAPRIOLA (FG) il 20/05/1952

Diritto di: Proprieta' per 541/1000 (deriva dall'atto
1)

Visura telematica

Tributi speciali: Euro 0,90

Catasto terreni
Visura attuale per immobile
Situazione degli atti informatizzati al 04/10/2023



Immobile di catasto terreni



Causali di aggiornamento ed annotazioni

Informazioni riportate negli atti del catasto al 04/10/2023

Dati identificativi: Comune di **SERRACAPRIOLA (I641) (FG)**
Foglio **21** Particella **47**

Classamento:

Redditi: dominicale **Euro 106,50 Lire 206.220**
agrario **Euro 49,45 Lire 95.745**

Particella con qualità: **SEMINATIVO** di classe **1**
Superficie: **14.730 m²**

Ultimo atto di aggiornamento: Impianto meccanografico del 04/05/1977

> **Dati identificativi**

Comune di **SERRACAPRIOLA (I641) (FG)**
Foglio **21** Particella **47**
Partita: **5412**

Impianto meccanografico del 04/05/1977

> **Dati di classamento**

Redditi: dominicale **Euro 106,50 Lire 206.220**
agrario **Euro 49,45 Lire 95.745**
Particella con qualità: **SEMINATIVO** di classe **1**
Superficie: **14.730 m²**

Impianto meccanografico del 04/05/1977

> **Intestazione attuale dell'immobile - totale intestati: 1**

> **1. PETTI Maria Luisa**
(CF PTTMLS51B51I641M)
nata a SERRACAPRIOLA (FG) il 11/02/1951
Diritto di: Proprietà per 1/1 (deriva dall'atto 1)

1. DENUNZIA (NEI PASSAGGI PER CAUSA DI MORTE) del 01/09/2005 - UR Sede SAN SEVERO (FG) Registrazione Volume 195 n. 99 registrato in data 27/01/2006 - SUCC. Voltura n. 8153.3/2006 - Pratica n. FG0070413 in atti dal 30/03/2006



Direzione Provinciale di Foggia
Ufficio Provinciale - Territorio
Servizi Catastali

Data: **04/10/2023**
Ora: **15:15:21**
Numero Pratica: **T247297/2023**
Pag: **2 - Fine**

Tributi speciali: Euro 0,90

Catasto terreni
Visura attuale per immobile
Situazione degli atti informatizzati al 04/10/2023



Immobile di catasto terreni



Causali di aggiornamento ed annotazioni

Informazioni riportate negli atti del catasto al 04/10/2023

Dati identificativi: Comune di **SERRACAPRIOLA (I641) (FG)**
Foglio **21** Particella **48**

Classamento:

Particella divisa in **2** porzioni

Totali particella:

Redditi: dominicale **Euro 235,89**

agrario **Euro 97,80**

Superficie: **29.135** m²

Il reddito dominicale è stato calcolato tenendo conto delle eventuali deduzioni indicate in tabella

Porzione	AA	AB
Reddito dominicale	Euro 34,06	Euro 201,83
Reddito agrario	Euro 15,81	Euro 81,99
Deduzioni	-	-
Superficie m ²	4.710	24.425
Qualità	SEMINATIVO	SEMIN IRRIG
Classe	1	U

Ultimo atto di aggiornamento: TABELLA DI VARIAZIONE del 12/06/2020 Pratica n. FG0154574 in atti dal 23/11/2020 TRASMISSIONE DATI AGEA AI SENSI DEL DL 3.10.2006 N. 262 (n. 34838.1/2020)

Annotazioni: Variazione colturale eseguita ai sensi del DI 3.10.2006 n. 262, convertito con modificazioni nella legge 24.11.2006 n. 286 e successive modificazioni (anno 2020) - Eseguita a seguito di dichiarazione resa il 12/06/2020 all'Organismo Pagatore AGEA con la domanda AGEA.ADU.2020.0740170 (Scheda validazione/ fascicolo prot. n. AGEA.CAA4234.2020.0001104) - Porzione AB: Classamento per parificazione con la qualità 36 - ULIVETO, Classe 01

> **Dati identificativi**

Comune di **SERRACAPRIOLA (I641) (FG)**
Foglio **21** Particella **48**

Impianto meccanografico del 04/05/1977

> **Dati di classamento**

Particella divisa in **2** porzioni

Totali particella:

Redditi: dominicale **Euro 235,89**

agrario **Euro 97,80**

Superficie: **29.135** m²

Il reddito dominicale è stato calcolato tenendo conto delle eventuali deduzioni indicate in tabella

Porzione	AA	AB
Reddito dominicale	Euro 34,06	Euro 201,83
Reddito agrario	Euro 15,81	Euro 81,99
Deduzioni	-	-
Superficie m ²	4.710	24.425
Qualità	SEMINATIVO	SEMIN IRRIG
Classe	1	U

TABELLA DI VARIAZIONE del 12/06/2020 Pratica n. FG0154574 in atti dal 23/11/2020 TRASMISSIONE DATI AGEA AI SENSI DEL DL 3.10.2006 N. 262 (n. 34838.1/2020)

Annotazioni: Variazione culturale eseguita ai sensi del DI 3.10.2006 n. 262, convertito con modificazioni nella legge 24.11.2006 n. 286 e successive modificazioni (anno 2020) - Eseguita a seguito di dichiarazione resa il 12/06/2020 all'Organismo Pagatore AGEA con la domanda AGEA.ADU.2020.0740170 (Scheda validazione/fascicolo prot. n. AGEA.CAA4234.2020.0001104) - Porzione AB: Classamento per parificazione con la qualità 36 - ULIVETO, Classe 01

> **Intestazione attuale dell'immobile - totale intestati: 1**

> **1. MASCOLO Amalia Giacinta Anna**

nata a SERRACAPRIOLA (FG) il 08/09/1936

Diritto di: Proprieta' per 1000/1000 (deriva dall'atto 1)

1. DOMANDA (COMPRESSE LE DENUNZIE PER VARIAZIONI) del 20/11/1998 Sede FOGGIA (FG) Registrazione n. 8613 registrato in data 02/06/1999 - Voltura n. 3636.1/1999 in atti dal 21/03/2000

Visura telematica

Tributi speciali: Euro 0,90

Catasto terreni
Visura attuale per immobile
Situazione degli atti informatizzati al **04/10/2023**



Immobile di catasto terreni



Causali di aggiornamento ed annotazioni

Informazioni riportate negli atti del catasto al 04/10/2023

Dati identificativi: Comune di **SERRACAPRIOLA (I641) (FG)**
Foglio **21** Particella **49**

Classamento:

Particella divisa in **2** porzioni

Totali particella:

Redditi: dominicale **Euro 3,03**

agrario **Euro 1,28**

Superficie: **380 m²**

Il reddito dominicale è stato calcolato tenendo conto delle eventuali deduzioni indicate in tabella

Porzione	AA	AB
Reddito dominicale	Euro 0,75	Euro 2,28
Reddito agrario	Euro 0,35	Euro 0,93
Deduzioni	-	-
Superficie m ²	104	276
Qualità	SEMINATIVO	SEMIN IRRIG
Classe	1	U

Ultimo atto di aggiornamento: TABELLA DI VARIAZIONE del 12/06/2020 Pratica n. FG0154575 in atti dal 23/11/2020 TRASMISSIONE DATI AGEA AI SENSI DEL DL 3.10.2006 N. 262 (n. 34839.1/2020)

Annotazioni: Variazione colturale eseguita ai sensi del DI 3.10.2006 n. 262, convertito con modificazioni nella legge 24.11.2006 n. 286 e successive modificazioni (anno 2020) - Eseguita a seguito di dichiarazione resa il 12/06/2020 all'Organismo Pagatore AGEA con la domanda AGEA.ADU.2020.0740170 (Scheda validazione/ fascicolo prot. n. AGEA.CAA4234.2020.0001104) - Porzione AB: Classamento per parificazione con la qualità 36 - ULIVETO, Classe 01

> **Dati identificativi**

Comune di **SERRACAPRIOLA (I641) (FG)**
Foglio **21** Particella **49**

Impianto meccanografico del 04/05/1977

> **Dati di classamento**

Particella divisa in **2** porzioni
Totali particella:
Redditi: dominicale **Euro 3,03**
 agrario **Euro 1,28**
Superficie: **380 m²**

Il reddito dominicale è stato calcolato tenendo conto delle eventuali deduzioni indicate in tabella

Porzione	AA	AB
Reddito dominicale	Euro 0,75	Euro 2,28
Reddito agrario	Euro 0,35	Euro 0,93
Deduzioni	-	-
Superficie m ²	104	276
Qualità	SEMINATIVO	SEMIN IRRIG
Classe	1	U

TABELLA DI VARIAZIONE del 12/06/2020 Pratica n. FG0154575 in atti dal 23/11/2020 TRASMISSIONE DATI AGEA AI SENSI DEL DL 3.10.2006 N. 262 (n. 34839.1/2020)

Annotazioni: Variazione culturale eseguita ai sensi del DI 3.10.2006 n. 262, convertito con modificazioni nella legge 24.11.2006 n. 286 e successive modificazioni (anno 2020) - Eseguita a seguito di dichiarazione resa il 12/06/2020 all'Organismo Pagatore AGEA con la domanda AGEA.ADU.2020.0740170 (Scheda validazione/fascicolo prot. n. AGEA.CAA4234.2020.0001104) - Porzione AB: Classamento per parificazione con la qualità 36 - ULIVETO, Classe 01

> **Intestazione attuale dell'immobile - totale intestati: 1**

> **1. MASCOLO Amalia Giacinta Anna**
nata a SERRACAPRIOLA (FG) il 08/09/1936
Diritto di: Proprieta' per 1000/1000 (deriva dall'atto 1)

1. DOMANDA (COMPRESSE LE DENUNZIE PER VARIAZIONI) del 20/11/1998 Sede FOGGIA (FG) Registrazione n. 8613 registrato in data 02/06/1999 - Voltura n. 3636.1/1999 in atti dal 21/03/2000

Visura telematica

Tributi speciali: Euro 0,90

Catasto terreni
Visura attuale per immobile
Situazione degli atti informatizzati al **04/10/2023**

**Immobile di catasto terreni****Causali di aggiornamento ed annotazioni****Informazioni riportate negli atti del catasto al 04/10/2023****Dati identificativi:** Comune di **SERRACAPRIOLA (I641) (FG)**
Foglio **21** Particella **52****Classamento:**Particella divisa in **2** porzioni

Totali particella:

Redditi: dominicale **Euro 336,48**agrario **Euro 137,77**Superficie: **41.041** m²**Il reddito dominicale è stato calcolato tenendo conto delle eventuali deduzioni indicate in tabella**

Porzione	AA	AB
Reddito dominicale	Euro 18,57	Euro 317,91
Reddito agrario	Euro 8,62	Euro 129,15
Deduzioni	-	-
Superficie m ²	2.568	38.473
Qualità	SEMINATIVO	SEMIN IRRIG
Classe	1	U

Ultimo atto di aggiornamento: TABELLA DI VARIAZIONE del 12/06/2020 Pratica n. FG0154576 in atti dal 23/11/2020 TRASMISSIONE DATI AGEA AI SENSI DEL DL 3.10.2006 N. 262 (n. 34840.1/2020)**Annotazioni:** Variazione colturale eseguita ai sensi del DI 3.10.2006 n. 262, convertito con modificazioni nella legge 24.11.2006 n. 286 e successive modificazioni (anno 2020) - Eseguita a seguito di dichiarazione resa il 12/06/2020 all'Organismo Pagatore AGEA con la domanda AGEA.ADU.2020.0740170 (Scheda validazione/ fascicolo prot. n. AGEA.CAA4234.2020.0001104) - Porzione AB: Classamento per parificazione con la qualità 36 - ULIVETO, Classe 01

> Dati identificativi

Comune di **SERRACAPRIOLA (I641) (FG)**
Foglio **21** Particella **52**

Impianto meccanografico del 04/05/1977

> Dati di classamento

Particella divisa in **2** porzioni

Totali particella:

Redditi: dominicale **Euro 336,48**
agrario **Euro 137,77**

Superficie: **41.041** m²

Il reddito dominicale è stato calcolato tenendo conto delle eventuali deduzioni indicate in tabella

Porzione	AA	AB
Reddito dominicale	Euro 18,57	Euro 317,91
Reddito agrario	Euro 8,62	Euro 129,15
Deduzioni	-	-
Superficie m ²	2.568	38.473
Qualità	SEMINATIVO	SEMIN IRRIG
Classe	1	U

TABELLA DI VARIAZIONE del 12/06/2020 Pratica n. FG0154576 in atti dal 23/11/2020 TRASMISSIONE DATI AGEA AI SENSI DEL DL 3.10.2006 N. 262 (n. 34840.1/2020)

Annotazioni: Variazione culturale eseguita ai sensi del DI 3.10.2006 n. 262, convertito con modificazioni nella legge 24.11.2006 n. 286 e successive modificazioni (anno 2020) - Eseguita a seguito di dichiarazione resa il 12/06/2020 all'Organismo Pagatore AGEA con la domanda AGEA.ADU.2020.0740170 (Scheda validazione/fascicolo prot. n. AGEA.CAA4234.2020.0001104) - Porzione AB: Classamento per parificazione con la qualità 36 - ULIVETO, Classe 01

> Intestazione attuale dell'immobile - totale intestati: 1

> **1. MASCOLO Rita (CF MSCRTI51E56I641U)**
nata a SERRACAPRIOLA (FG) il 16/05/1951
Diritto di: Proprieta' per 1000/1000 (deriva dall'atto 1)

1. DOMANDA (COMPRESSE LE DENUNZIE PER VARIAZIONI) del 20/11/1998 Sede FOGGIA (FG) Registrazione n. 8616 registrato in data 02/06/1999 - Voltura n. 3640.1/1999 in atti dal 22/03/2000

Visura telematica

Tributi speciali: Euro 0,90

Catasto terreni
Visura attuale per immobile
Situazione degli atti informatizzati al **04/10/2023**



Immobile di catasto terreni



Causali di aggiornamento ed annotazioni

Informazioni riportate negli atti del catasto al 04/10/2023

Dati identificativi: Comune di **SERRACAPRIOLA (I641) (FG)**

Foglio **21** Particella **59**

Classamento:

Redditi: dominicale **Euro 123,78**

agrario **Euro 50,29**

Particella con qualità: **SEMIN IRRIG** di classe **U**

Superficie: **14.980 m²**

Ultimo atto di aggiornamento: TABELLA DI VARIAZIONE del 10/12/2010 Pratica n. FG0313799 in atti dal 10/12/2010 TRASMISSIONE DATI AGEA AI SENSI DEL DL 3.10.2006 N.262 (n. 21196.1/2010)

Annotazioni: VARIAZIONE CULTURALE ESEGUITA AI SENSI DEL DL 3.10.2006 N. 262, CONVERTITO CON MODIFICAZIONI NELLA LEGGE 24.11.2006 N. 286 E SUCCESSIVE MODIFICAZIONI (ANNO 2010) - CLASSAMENTO PER PARIFICAZIONE CON LA QUALITA` 36 - ULIVETO , CLASSE 01

> **Dati identificativi**

Comune di **SERRACAPRIOLA (I641) (FG)**

Foglio **21** Particella **59**

Impianto meccanografico del 04/05/1977

> **Dati di classamento**

Redditi: dominicale **Euro 123,78**

agrario **Euro 50,29**

Particella con qualità: **SEMIN IRRIG** di classe **U**

Superficie: **14.980 m²**

TABELLA DI VARIAZIONE del 10/12/2010 Pratica n. FG0313799 in atti dal 10/12/2010 TRASMISSIONE DATI AGEA AI SENSI DEL DL 3.10.2006 N.262 (n. 21196.1/2010)

Annotazioni: VARIAZIONE CULTURALE ESEGUITA AI SENSI DEL DL 3.10.2006 N. 262, CONVERTITO CON MODIFICAZIONI NELLA LEGGE 24.11.2006 N. 286 E SUCCESSIVE MODIFICAZIONI (ANNO 2010) - CLASSAMENTO PER PARIFICAZIONE CON LA QUALITA` 36 - ULIVETO , CLASSE 01

> Intestazione attuale dell'immobile - totale intestati: 5

> **1. BALICE Barbara Ester**
(CF BLCCBR73D49H501C)^{a)}
nata a ROMA (RM) il 09/04/1973
Diritto di: Proprieta' per 10/81 (deriva dall'atto 1)

1. DENUNZIA (NEI PASSAGGI PER CAUSA DI MORTE) del 31/07/2005 - UR Sede SAN SEVERO (FG) Registrazione Volume 194 n. 1253 registrato in data 13/12/2005 - SUCC. BALICE PASQUALE Voltura n. 21317.1/2005 - Pratica n. FG0226729 in atti dal 20/12/2005

> **2. BALICE Carmela**
(CF BLCCML46H55I641U)
nata a SERRACAPRIOLA (FG) il 15/06/1946
Diritto di: Proprieta' per 21/81 (deriva dall'atto 1)

> **3. BALICE Christian**
(CF BLCCRS75B27H501B)^{a)}
nato a ROMA (RM) il 27/02/1975
Diritto di: Proprieta' per 10/81 (deriva dall'atto 1)

> **4. BALICE Luisa (CF BLCLSU43B41I641Y)**
nata a SERRACAPRIOLA (FG) il 01/02/1943
Diritto di: Proprieta' per 30/81 (deriva dall'atto 1)

> **5. STIMPFIG Brigitte Maria Mathilde**
(CF STMBGT53E66Z112F)
nata in GERMANIA (EE) il 26/05/1953
Diritto di: Proprieta' per 10/81 (deriva dall'atto 1)

Visura telematica

Tributi speciali: Euro 0,90

Legenda

a) Codice fiscale non validato in anagrafe tributaria

Catasto terreni
Visura attuale per immobile
Situazione degli atti informatizzati al **04/10/2023**



Immobile di catasto terreni



Causali di aggiornamento ed annotazioni

Informazioni riportate negli atti del catasto al **04/10/2023**

Dati identificativi: Comune di **SERRACAPRIOLA (I641) (FG)**

Foglio **21** Particella **60**

Classamento:

Redditi: dominicale **Euro 60,74 Lire 117.600**

agrario **Euro 28,20 Lire 54.600**

Particella con qualità: **SEMINATIVO** di classe **1**

Superficie: **8.400 m²**

Ultimo atto di aggiornamento: Impianto meccanografico del 04/05/1977

> **Dati identificativi**

Comune di **SERRACAPRIOLA (I641) (FG)**

Foglio **21** Particella **60**

Partita: **5412**

Impianto meccanografico del 04/05/1977

> **Dati di classamento**

Redditi: dominicale **Euro 60,74 Lire 117.600**

agrario **Euro 28,20 Lire 54.600**

Particella con qualità: **SEMINATIVO** di classe **1**

Superficie: **8.400 m²**

Impianto meccanografico del 04/05/1977

> **Intestazione attuale dell'immobile - totale intestati: 1**

> **1. PETTI Maria Luisa**
(CF PTTMLS51B51I641M)

nata a SERRACAPRIOLA (FG) il 11/02/1951

Diritto di: Proprieta' per 1/1 (deriva dall'atto 1)

1. DENUNZIA (NEI PASSAGGI PER CAUSA DI MORTE) del 01/09/2005 - UR Sede SAN SEVERO (FG) Registrazione Volume 195 n. 99 registrato in data 27/01/2006 - SUCC. Voltura n. 8153.3/2006 - Pratica n. FG0070413 in atti dal 30/03/2006



Direzione Provinciale di Foggia
Ufficio Provinciale - Territorio
Servizi Catastali

Data: **04/10/2023**
Ora: **15:17:26**
Numero Pratica: **T248475/2023**
Pag: **2 - Fine**

Tributi speciali: Euro 0,90

Catasto terreni
Visura attuale per immobile
Situazione degli atti informatizzati al **04/10/2023**



Immobile di catasto terreni



Causali di aggiornamento ed annotazioni

Informazioni riportate negli atti del catasto al 04/10/2023

Dati identificativi: Comune di **SERRACAPRIOLA (I641) (FG)**

Foglio **21** Particella **113**

Classamento:

Redditi: dominicale **Euro 62,43**

agrario **Euro 25,36**

Particella con qualità: **SEMIN IRRIG** di classe **U**

Superficie: **7.555 m²**

Ultimo atto di aggiornamento: TABELLA DI VARIAZIONE del 12/06/2020 Pratica n. FG0154580 in atti dal 23/11/2020 TRASMISSIONE DATI AGEA AI SENSI DEL DL 3.10.2006 N. 262 (n. 34844.1/2020)

Annotazioni: Variazione colturale eseguita ai sensi del DI 3.10.2006 n. 262, convertito con modificazioni nella legge 24.11.2006 n. 286 e successive modificazioni (anno 2020) - Eseguita a seguito di dichiarazione resa il 12/06/2020 all'Organismo Pagatore AGEA con la domanda AGEA.ADU.2020.0740170 (Scheda validazione/fascicolo prot. n. AGEA.CAA4234.2020.0001104) - Classamento per parificazione con la qualità 36 - ULIVETO, classe 01

> **Dati identificativi**

Comune di **SERRACAPRIOLA (I641) (FG)**

Foglio **21** Particella **113**

FRAZIONAMENTO del 30/04/1985 in atti dal 22/10/1996 (n. 3.1/1985)

> **Dati di classamento**

Redditi: dominicale **Euro 62,43**

agrario **Euro 25,36**

Particella con qualità: **SEMIN IRRIG** di classe **U**

Superficie: **7.555 m²**

TABELLA DI VARIAZIONE del 12/06/2020 Pratica n. FG0154580 in atti dal 23/11/2020 TRASMISSIONE DATI AGEA AI SENSI DEL DL 3.10.2006 N. 262 (n. 34844.1/2020)

Annotazioni: Variazione colturale eseguita ai sensi del DI 3.10.2006 n. 262, convertito con modificazioni nella legge 24.11.2006 n. 286 e successive modificazioni (anno 2020) - Eseguita a seguito di dichiarazione resa il 12/06/2020 all'Organismo Pagatore AGEA con la domanda AGEA.ADU.2020.0740170 (Scheda validazione/fascicolo prot. n. AGEA.CAA4234.2020.0001104) - Classamento per parificazione con la qualità 36 - ULIVETO, classe 01

> Intestazione attuale dell'immobile - totale intestati: 1

> 1. MASCOLO Enrichetta
(CF MSCNCH42C65I641Y)

nata a SERRACAPRIOLA (FG) il 25/03/1942
Diritto di: Proprietà per 1000/1000 (deriva dall'atto
1)

1. DOMANDA (COMPRESSE LE DENUNZIE PER
VARIAZIONI) del 20/11/1998 Sede FOGGIA (FG)
Registrazione n. 8617 registrato in data 02/06/1999 -
Voltura n. 3639.1/1999 in atti dal 22/03/2000

Visura telematica

Tributi speciali: Euro 0,90

Catasto terreni
Visura attuale per immobile
Situazione degli atti informatizzati al **04/10/2023**



Immobile di catasto terreni



Causali di aggiornamento ed annotazioni

Informazioni riportate negli atti del catasto al 04/10/2023

Dati identificativi: Comune di **SERRACAPRIOLA (I641) (FG)**

Foglio **21** Particella **114**

Classamento:

Redditi: dominicale **Euro 114,20**

agrario **Euro 46,39**

Particella con qualità: **SEMIN IRRIG** di classe **U**

Superficie: **13.820 m²**

Ultimo atto di aggiornamento: TABELLA DI VARIAZIONE del 12/06/2020 Pratica n. FG0154581 in atti dal 23/11/2020 TRASMISSIONE DATI AGEA AI SENSI DEL DL 3.10.2006 N. 262 (n. 34845.1/2020)

Annotazioni: Variazione colturale eseguita ai sensi del DI 3.10.2006 n. 262, convertito con modificazioni nella legge 24.11.2006 n. 286 e successive modificazioni (anno 2020) - Eseguita a seguito di dichiarazione resa il 12/06/2020 all'Organismo Pagatore AGEA con la domanda AGEA.ADU.2020.0740170 (Scheda validazione/fascicolo prot. n. AGEA.CAA4234.2020.0001104) - Classamento per parificazione con la qualita' 36 - ULIVETO, classe 01

> **Dati identificativi**

Comune di **SERRACAPRIOLA (I641) (FG)**

Foglio **21** Particella **114**

FRAZIONAMENTO del 30/04/1985 in atti dal 22/10/1996 (n. 3.1/1985)

> **Dati di classamento**

Redditi: dominicale **Euro 114,20**

agrario **Euro 46,39**

Particella con qualità: **SEMIN IRRIG** di classe **U**

Superficie: **13.820 m²**

TABELLA DI VARIAZIONE del 12/06/2020 Pratica n. FG0154581 in atti dal 23/11/2020 TRASMISSIONE DATI AGEA AI SENSI DEL DL 3.10.2006 N. 262 (n. 34845.1/2020)

Annotazioni: Variazione colturale eseguita ai sensi del DI 3.10.2006 n. 262, convertito con modificazioni nella legge 24.11.2006 n. 286 e successive modificazioni (anno 2020) - Eseguita a seguito di dichiarazione resa il 12/06/2020 all'Organismo Pagatore AGEA con la domanda AGEA.ADU.2020.0740170 (Scheda validazione/fascicolo prot. n. AGEA.CAA4234.2020.0001104) - Classamento per parificazione con la qualita' 36 - ULIVETO, classe 01

> **Intestazione attuale dell'immobile - totale intestati: 1**

> **1. MASCOLO Rita (CF MSCRTI51E56I641U)**
nata a SERRACAPRIOLA (FG) il 16/05/1951
Diritto di: Proprieta' per 1000/1000 (deriva dall'atto
1)

1. DOMANDA (COMPRESSE LE DENUNZIE PER
VARIAZIONI) del 20/11/1998 Sede FOGGIA (FG)
Registrazione n. 8616 registrato in data 02/06/1999 -
Voltura n. 3640.1/1999 in atti dal 22/03/2000

Visura telematica

Tributi speciali: Euro 0,90

Catasto terreni
Visura attuale per immobile
Situazione degli atti informatizzati al **04/10/2023**



Immobile di catasto terreni



Causali di aggiornamento ed annotazioni

Informazioni riportate negli atti del catasto al 04/10/2023

Dati identificativi: Comune di **SERRACAPRIOLA (I641) (FG)**
Foglio **21** Particella **115**

Classamento:

Particella divisa in **2** porzioni

Totali particella:

Redditi: dominicale **Euro 376,91**

agrario **Euro 155,43**

Superficie: **46.301** m²

Il reddito dominicale è stato calcolato tenendo conto delle eventuali deduzioni indicate in tabella

Porzione	AA	AB
Reddito dominicale	Euro 39,82	Euro 337,09
Reddito agrario	Euro 18,49	Euro 136,94
Deduzioni	-	-
Superficie m ²	5.507	40.794
Qualità	SEMINATIVO	SEMIN IRRIG
Classe	1	U

Ultimo atto di aggiornamento: TABELLA DI VARIAZIONE del 12/06/2020 Pratica n. FG0154582 in atti dal 23/11/2020 TRASMISSIONE DATI AGEA AI SENSI DEL DL 3.10.2006 N. 262 (n. 34846.1/2020)

Annotazioni: Variazione colturale eseguita ai sensi del DI 3.10.2006 n. 262, convertito con modificazioni nella legge 24.11.2006 n. 286 e successive modificazioni (anno 2020) - Eseguita a seguito di dichiarazione resa il 12/06/2020 all'Organismo Pagatore AGEA con la domanda AGEA.ADU.2020.0740170 (Scheda validazione/ fascicolo prot. n. AGEA.CAA4234.2020.0001104) - Porzione AB: Classamento per parificazione con la qualità 36 - ULIVETO, Classe 01

Direzione Provinciale di Foggia
Ufficio Provinciale - Territorio
Servizi Catastali

> **Dati identificativi**

Comune di **SERRACAPRIOLA (I641) (FG)**
Foglio **21** Particella **115**

FRAZIONAMENTO del 30/04/1985 in atti dal
22/10/1996 (n. 3.2/1985)

> **Dati di classamento**

Particella divisa in **2** porzioni

Totali particella:

Redditi: dominicale **Euro 376,91**

agrario **Euro 155,43**

Superficie: **46.301** m²

Il reddito dominicale è stato calcolato tenendo conto delle eventuali deduzioni indicate in tabella

Porzione	AA	AB
Reddito dominicale	Euro 39,82	Euro 337,09
Reddito agrario	Euro 18,49	Euro 136,94
Deduzioni	-	-
Superficie m ²	5.507	40.794
Qualità	SEMINATIVO	SEMIN IRRIG
Classe	1	U

TABELLA DI VARIAZIONE del 12/06/2020 Pratica n. FG0154582 in atti dal 23/11/2020 TRASMISSIONE DATI AGEA AI SENSI DEL DL 3.10.2006 N. 262 (n. 34846.1/2020)

Annotazioni: Variazione culturale eseguita ai sensi del DI 3.10.2006 n. 262, convertito con modificazioni nella legge 24.11.2006 n. 286 e successive modificazioni (anno 2020) - Eseguita a seguito di dichiarazione resa il 12/06/2020 all'Organismo Pagatore AGEA con la domanda AGEA.ADU.2020.0740170 (Scheda validazione/fascicolo prot. n. AGEA.CAA4234.2020.0001104) - Porzione AB: Classamento per parificazione con la qualità 36 - ULIVETO, Classe 01

> **Intestazione attuale dell'immobile - totale intestati: 1**

> **1. MASCOLO Enrichetta**
(CF MSCNCH42C65I641Y)

nata a SERRACAPRIOLA (FG) il 25/03/1942

Diritto di: Proprietà per 1000/1000 (deriva dall'atto 1)

1. DOMANDA (COMPRESSE LE DENUNZIE PER VARIAZIONI) del 20/11/1998 Sede FOGGIA (FG) Registrazione n. 8617 registrato in data 02/06/1999 - Voltura n. 3639.1/1999 in atti dal 22/03/2000

Visura telematica

Tributi speciali: Euro 0,90

Catasto terreni
Visura attuale per immobile
Situazione degli atti informatizzati al **04/10/2023**



Immobile di catasto terreni



Causali di aggiornamento ed annotazioni

Informazioni riportate negli atti del catasto al 04/10/2023

Dati identificativi: Comune di **SERRACAPRIOLA (I641) (FG)**

Foglio **21** Particella **119**

Classamento:

Redditi: dominicale **Euro 247,90**

agrario **Euro 100,71**

Particella con qualità: **SEMIN IRRIG** di classe **U**

Superficie: **30.000 m²**

Ultimo atto di aggiornamento: TABELLA DI VARIAZIONE del 10/12/2010 Pratica n. FG0313803 in atti dal 10/12/2010 TRASMISSIONE DATI AGEA AI SENSI DEL DL 3.10.2006 N.262 (n. 21200.1/2010)

Annotazioni: VARIAZIONE CULTURALE ESEGUITA AI SENSI DEL DL 3.10.2006 N. 262, CONVERTITO CON MODIFICAZIONI NELLA LEGGE 24.11.2006 N. 286 E SUCCESSIVE MODIFICAZIONI (ANNO 2010) - CLASSAMENTO PER PARIFICAZIONE CON LA QUALITA` 36 - ULIVETO , CLASSE 01

> **Dati identificativi**

Comune di **SERRACAPRIOLA (I641) (FG)**

Foglio **21** Particella **119**

FRAZIONAMENTO del 20/10/1988 in atti dal 12/01/1994 (n. 21.1/1988)

> **Dati di classamento**

Redditi: dominicale **Euro 247,90**

agrario **Euro 100,71**

Particella con qualità: **SEMIN IRRIG** di classe **U**

Superficie: **30.000 m²**

TABELLA DI VARIAZIONE del 10/12/2010 Pratica n. FG0313803 in atti dal 10/12/2010 TRASMISSIONE DATI AGEA AI SENSI DEL DL 3.10.2006 N.262 (n. 21200.1/2010)

Annotazioni: VARIAZIONE CULTURALE ESEGUITA AI SENSI DEL DL 3.10.2006 N. 262, CONVERTITO CON MODIFICAZIONI NELLA LEGGE 24.11.2006 N. 286 E SUCCESSIVE MODIFICAZIONI (ANNO 2010) - CLASSAMENTO PER PARIFICAZIONE CON LA QUALITA` 36 - ULIVETO , CLASSE 01

> **Intestazione attuale dell'immobile - totale intestati: 3**

- > **1. MASCOLO Annibale**
(CF MSCNBL78D26L113D)
nato a TERMOLI (CB) il 26/04/1978
Diritto di: Proprieta' per 1/3 (deriva dall'atto 1)
- > **2. MASCOLO Antonio**
(CF MSCNTN68L17L113P)
nato a TERMOLI (CB) il 17/07/1968
Diritto di: Proprieta' per 1/3 (deriva dall'atto 1)
- > **3. MASCOLO Teresa**
(CF MSCTRS65S63I641C)
nata a SERRACAPRIOLA (FG) il 23/11/1965
Diritto di: Proprieta' per 1/3 (deriva dall'atto 1)
1. SUCCESSIONE EX LEGE di PRESUTTO ENRICHETTA del 21/01/2022 Sede FOGGIA (FG) Registrazione Volume 88888 n. 359266 registrato in data 25/08/2022 - Trascrizione n. 6814.1/2022 Reparto PI di LUCERA in atti dal 05/09/2022
-

Visura telematica

Tributi speciali: Euro 0,90

Catasto terreni
Visura attuale per immobile
Situazione degli atti informatizzati al **04/10/2023**

**Immobile di catasto terreni****Causali di aggiornamento ed annotazioni****Informazioni riportate negli atti del catasto al 04/10/2023****Dati identificativi:** Comune di **SERRACAPRIOLA (I641) (FG)**
Foglio **21** Particella **167****Classamento:**Particella divisa in **2** porzioni

Totali particella:

Redditi: dominicale **Euro 156,59**agrario **Euro 65,80**Superficie: **19.600** m²**Il reddito dominicale è stato calcolato tenendo conto delle eventuali deduzioni indicate in tabella**

Porzione	AA	AB
Reddito dominicale	Euro 118,99	Euro 37,60
Reddito agrario	Euro 48,34	Euro 17,46
Deduzioni	-	-
Superficie m ²	14.400	5.200
Qualità	SEMIN IRRIG	SEMINATIVO
Classe	U	1

Ultimo atto di aggiornamento: TABELLA DI VARIAZIONE del 10/12/2010 Pratica n. FG0313818 in atti dal 10/12/2010 TRASMISSIONE DATI AGEA AI SENSI DEL DL 3.10.2006 N.262 (n. 21215.1/2010)**Annotazioni:** VARIAZIONE CULTURALE ESEGUITA AI SENSI DEL DL 3.10.2006 N. 262, CONVERTITO CON MODIFICAZIONI NELLA LEGGE 24.11.2006 N. 286 E SUCCESSIVE MODIFICAZIONI (ANNO 2010)
PORZIONE AA: CLASSAMENTO PER PARIFICAZIONE CON LA QUALITA' 36 - ULIVETO , CLASSE 01

> Dati identificativiComune di **SERRACAPRIOLA (I641) (FG)**
Foglio **21** Particella **167**FRAZIONAMENTO del 06/02/2006 Pratica n.
FG0022633 in atti dal 06/02/2006 (n. 22633.1/2006)**> Dati di classamento**Particella divisa in **2** porzioni

Totali particella:

Redditi: dominicale **Euro 156,59**agrario **Euro 65,80**Superficie: **19.600** m²**Il reddito dominicale è stato calcolato tenendo conto delle eventuali deduzioni indicate in tabella**TABELLA DI VARIAZIONE del 10/12/2010 Pratica n.
FG0313818 in atti dal 10/12/2010 TRASMISSIONE
DATI AGEA AI SENSI DEL DL 3.10.2006 N.262 (n.
21215.1/2010)**Annotazioni:** VARIAZIONE CULTURALE ESEGUITA
AI SENSI DEL DL 3.10.2006 N. 262, CONVERTITO
CON MODIFICAZIONI NELLA LEGGE 24.11.2006 N.
286 E SUCCESSIVE MODIFICAZIONI (ANNO 2010)
PORZIONE AA: CLASSAMENTO PER PARIFICAZIONE
CON LA QUALITA' 36 - ULIVETO , CLASSE 01

Porzione	AA	AB
Reddito dominicale	Euro 118,99	Euro 37,60
Reddito agrario	Euro 48,34	Euro 17,46
Deduzioni	-	-
Superficie m ²	14.400	5.200
Qualità	SEMIN IRRIG	SEMINATIVO
Classe	U	1

› **Intestazione attuale dell'immobile - totale intestati: 5**

› **1. BALICE Barbara Ester**
(CF BLCBBR73D49H501C)^{a)}
nata a ROMA (RM) il 09/04/1973
Diritto di: Proprieta' per 1/9 (deriva dall'atto 1)

1. DENUNZIA (NEI PASSAGGI PER CAUSA DI MORTE) del 31/07/2005 - UR Sede SAN SEVERO (FG) Registrazione Volume 194 n. 1253 registrato in data 13/12/2005 - SUCC. BALICE PASQUALE Voltura n. 21318.1/2005 - Pratica n. FG0226729 in atti dal 20/12/2005

Nel documento sono indicati gli identificativi catastali dell'immobile originario dell'attuale

SERRACAPRIOLA (I641) (FG)
Foglio **21** Particella **61**

› **2. STIMFIG Brigitte Maria Mathilde**
(CF STMBGT53E66Z112F)
nata in GERMANIA (EE) il 26/05/1953
Diritto di: Proprieta' per 1/9 (deriva dall'atto 1)

› **3. BALICE Carmela**
(CF BLCCML46H55I641U)
nata a SERRACAPRIOLA (FG) il 15/06/1946
Diritto di: Proprieta' per 3/9 (deriva dall'atto 2)

2. FRAZIONAMENTO del 06/02/2006 Pratica n. FG0022633 in atti dal 06/02/2006 (n. 22633.1/2006)

› **4. BALICE Christian**
(CF BLCCRS75B27H501B)^{a)}
nato a ROMA (RM) il 27/02/1975
Diritto di: Proprieta' per 1/9 (deriva dall'atto 2)

› **5. BALICE Luisa (CF BLCLSU43B41I641Y)**
nata a SERRACAPRIOLA (FG) il 01/02/1943
Diritto di: Proprieta' per 3/9 (deriva dall'atto 2)

Visura telematica

Tributi speciali: Euro 0,90

Legenda

a) Codice fiscale non validato in anagrafe tributaria

Catasto terreni
Visura attuale per immobile
Situazione degli atti informatizzati al 04/10/2023



Immobile di catasto terreni



Causali di aggiornamento ed annotazioni

Informazioni riportate negli atti del catasto al 04/10/2023

Dati identificativi: Comune di **SERRACAPRIOLA (I641) (FG)**
Foglio **21** Particella **168**

Classamento:

Particella divisa in **2** porzioni

Totali particella:

Redditi: dominicale **Euro 99,99**

agrario **Euro 41,29**

Superficie: **12.300** m²

Il reddito dominicale è stato calcolato tenendo conto delle eventuali deduzioni indicate in tabella

Porzione	AA	AB
Reddito dominicale	Euro 88,42	Euro 11,57
Reddito agrario	Euro 35,92	Euro 5,37
Deduzioni	-	-
Superficie m ²	10.700	1.600
Qualità	SEMIN IRRIG	SEMINATIVO
Classe	U	1

Ultimo atto di aggiornamento: TABELLA DI VARIAZIONE del 10/12/2010 Pratica n. FG0313819 in atti dal 10/12/2010 TRASMISSIONE DATI AGEA AI SENSI DEL DL 3.10.2006 N.262 (n. 21216.1/2010)

Annotazioni: VARIAZIONE CULTURALE ESEGUITA AI SENSI DEL DL 3.10.2006 N. 262, CONVERTITO CON MODIFICAZIONI NELLA LEGGE 24.11.2006 N. 286 E SUCCESSIVE MODIFICAZIONI (ANNO 2010)
PORZIONE AA: CLASSAMENTO PER PARIFICAZIONE CON LA QUALITA' 36 - ULIVETO , CLASSE 01

> **Dati identificativi**

Comune di **SERRACAPRIOLA (I641) (FG)**
Foglio **21** Particella **168**

FRAZIONAMENTO del 06/02/2006 Pratica n.
FG0022633 in atti dal 06/02/2006 (n. 22633.1/2006)

> **Dati di classamento**

Particella divisa in **2** porzioni
Totali particella:
Redditi: dominicale **Euro 99,99**
 agrario **Euro 41,29**
Superficie: **12.300** m²

Il reddito dominicale è stato calcolato tenendo conto delle eventuali deduzioni indicate in tabella

TABELLA DI VARIAZIONE del 10/12/2010 Pratica n.
FG0313819 in atti dal 10/12/2010 TRASMISSIONE
DATI AGEA AI SENSI DEL DL 3.10.2006 N.262 (n.
21216.1/2010)

Annotazioni: VARIAZIONE CULTURALE ESEGUITA
AI SENSI DEL DL 3.10.2006 N. 262, CONVERTITO
CON MODIFICAZIONI NELLA LEGGE 24.11.2006 N.
286 E SUCCESSIVE MODIFICAZIONI (ANNO 2010)
PORZIONE AA: CLASSAMENTO PER PARIFICAZIONE
CON LA QUALITA' 36 - ULIVETO , CLASSE 01

Porzione	AA	AB
Reddito dominicale	Euro 88,42	Euro 11,57
Reddito agrario	Euro 35,92	Euro 5,37
Deduzioni	-	-
Superficie m ²	10.700	1.600
Qualità	SEMIN IRRIG	SEMINATIVO
Classe	U	1

› **Intestazione attuale dell'immobile - totale intestati: 5**

› **1. BALICE Barbara Ester**
(CF BLCBBR73D49H501C)^{a)}
nata a ROMA (RM) il 09/04/1973
Diritto di: Proprieta' per 1/9 (deriva dall'atto 1)

1. DENUNZIA (NEI PASSAGGI PER CAUSA DI MORTE) del 31/07/2005 - UR Sede SAN SEVERO (FG) Registrazione Volume 194 n. 1253 registrato in data 13/12/2005 - SUCC. BALICE PASQUALE Voltura n. 21318.1/2005 - Pratica n. FG0226729 in atti dal 20/12/2005

Nel documento sono indicati gli identificativi catastali dell'immobile originario dell'attuale

SERRACAPRIOLA (I641) (FG)
Foglio **21** Particella **61**

› **2. STIMFIG Brigitte Maria Mathilde**
(CF STMBGT53E66Z112F)
nata in GERMANIA (EE) il 26/05/1953
Diritto di: Proprieta' per 1/9 (deriva dall'atto 1)

› **3. BALICE Carmela**
(CF BLCCML46H55I641U)
nata a SERRACAPRIOLA (FG) il 15/06/1946
Diritto di: Proprieta' per 3/9 (deriva dall'atto 2)

2. FRAZIONAMENTO del 06/02/2006 Pratica n. FG0022633 in atti dal 06/02/2006 (n. 22633.1/2006)

› **4. BALICE Christian**
(CF BLCCRS75B27H501B)^{a)}
nato a ROMA (RM) il 27/02/1975
Diritto di: Proprieta' per 1/9 (deriva dall'atto 2)

› **5. BALICE Luisa (CF BLCLSU43B41I641Y)**
nata a SERRACAPRIOLA (FG) il 01/02/1943
Diritto di: Proprieta' per 3/9 (deriva dall'atto 2)

Visura telematica

Tributi speciali: Euro 0,90

Legenda

a) Codice fiscale non validato in anagrafe tributaria

Catasto terreni
Visura attuale per immobile
Situazione degli atti informatizzati al **04/10/2023**



Immobile di catasto terreni



Causali di aggiornamento ed annotazioni

Informazioni riportate negli atti del catasto al 04/10/2023

Dati identificativi: Comune di **SERRACAPRIOLA (I641) (FG)**

Foglio **21** Particella **169**

Classamento:

Redditi: dominicale **Euro 82,63**

agrario **Euro 33,57**

Particella con qualità: **SEMIN IRRIG** di classe **U**

Superficie: **10.000 m²**

Ultimo atto di aggiornamento: TABELLA DI VARIAZIONE del 10/12/2010 Pratica n. FG0313820 in atti dal 10/12/2010 TRASMISSIONE DATI AGEA AI SENSI DEL DL 3.10.2006 N.262 (n. 21217.1/2010)

Annotazioni: VARIAZIONE CULTURALE ESEGUITA AI SENSI DEL DL 3.10.2006 N. 262, CONVERTITO CON MODIFICAZIONI NELLA LEGGE 24.11.2006 N. 286 E SUCCESSIVE MODIFICAZIONI (ANNO 2010) - CLASSAMENTO PER PARIFICAZIONE CON LA QUALITA` 36 - ULIVETO , CLASSE 01

> **Dati identificativi**

Comune di **SERRACAPRIOLA (I641) (FG)**

Foglio **21** Particella **169**

FRAZIONAMENTO del 06/02/2006 Pratica n. FG0022633 in atti dal 06/02/2006 (n. 22633.1/2006)

> **Dati di classamento**

Redditi: dominicale **Euro 82,63**

agrario **Euro 33,57**

Particella con qualità: **SEMIN IRRIG** di classe **U**

Superficie: **10.000 m²**

TABELLA DI VARIAZIONE del 10/12/2010 Pratica n. FG0313820 in atti dal 10/12/2010 TRASMISSIONE DATI AGEA AI SENSI DEL DL 3.10.2006 N.262 (n. 21217.1/2010)

Annotazioni: VARIAZIONE CULTURALE ESEGUITA AI SENSI DEL DL 3.10.2006 N. 262, CONVERTITO CON MODIFICAZIONI NELLA LEGGE 24.11.2006 N. 286 E SUCCESSIVE MODIFICAZIONI (ANNO 2010) - CLASSAMENTO PER PARIFICAZIONE CON LA QUALITA` 36 - ULIVETO , CLASSE 01

› **Intestazione attuale dell'immobile - totale intestati: 5**

› **1. BALICE Barbara Ester**
(CF BLCBBR73D49H501C)^{a)}
nata a ROMA (RM) il 09/04/1973
Diritto di: Proprieta' per 1/9 (deriva dall'atto 1)

1. DENUNZIA (NEI PASSAGGI PER CAUSA DI MORTE) del 31/07/2005 - UR Sede SAN SEVERO (FG) Registrazione Volume 194 n. 1253 registrato in data 13/12/2005 - SUCC. BALICE PASQUALE Voltura n. 21318.1/2005 - Pratica n. FG0226729 in atti dal 20/12/2005

Nel documento sono indicati gli identificativi catastali dell'immobile originario dell'attuale

SERRACAPRIOLA (I641) (FG)
Foglio **21** Particella **46**

› **2. STIMPFIG Brigitte Maria Mathilde**
(CF STMBGT53E66Z112F)
nata in GERMANIA (EE) il 26/05/1953
Diritto di: Proprieta' per 1/9 (deriva dall'atto 1)

› **3. BALICE Carmela**
(CF BLCCML46H55I641U)
nata a SERRACAPRIOLA (FG) il 15/06/1946
Diritto di: Proprieta' per 3/9 (deriva dall'atto 2)

2. FRAZIONAMENTO del 06/02/2006 Pratica n. FG0022633 in atti dal 06/02/2006 (n. 22633.1/2006)

› **4. BALICE Christian**
(CF BLCCRS75B27H501B)^{a)}
nato a ROMA (RM) il 27/02/1975
Diritto di: Proprieta' per 1/9 (deriva dall'atto 2)

› **5. BALICE Luisa (CF BLCLSU43B41I641Y)**
nata a SERRACAPRIOLA (FG) il 01/02/1943
Diritto di: Proprieta' per 3/9 (deriva dall'atto 2)

Visura telematica

Tributi speciali: Euro 0,90

Legenda

a) Codice fiscale non validato in anagrafe tributaria

Catasto terreni
Visura attuale per immobile
Situazione degli atti informatizzati al **04/10/2023**



Immobile di catasto terreni



Causali di aggiornamento ed annotazioni

Informazioni riportate negli atti del catasto al 04/10/2023

Dati identificativi: Comune di **SERRACAPRIOLA (I641) (FG)**

Foglio **21** Particella **170**

Classamento:

Redditi: dominicale **Euro 15,20**

agrario **Euro 6,18**

Particella con qualità: **SEMIN IRRIG** di classe **U**

Superficie: **1.840 m²**

Ultimo atto di aggiornamento: TABELLA DI VARIAZIONE del 10/12/2010 Pratica n. FG0313821 in atti dal 10/12/2010 TRASMISSIONE DATI AGEA AI SENSI DEL DL 3.10.2006 N.262 (n. 21218.1/2010)

Annotazioni: VARIAZIONE CULTURALE ESEGUITA AI SENSI DEL DL 3.10.2006 N. 262, CONVERTITO CON MODIFICAZIONI NELLA LEGGE 24.11.2006 N. 286 E SUCCESSIVE MODIFICAZIONI (ANNO 2010) - CLASSAMENTO PER PARIFICAZIONE CON LA QUALITA` 36 - ULIVETO , CLASSE 01

> **Dati identificativi**

Comune di **SERRACAPRIOLA (I641) (FG)**

Foglio **21** Particella **170**

FRAZIONAMENTO del 06/02/2006 Pratica n. FG0022633 in atti dal 06/02/2006 (n. 22633.1/2006)

> **Dati di classamento**

Redditi: dominicale **Euro 15,20**

agrario **Euro 6,18**

Particella con qualità: **SEMIN IRRIG** di classe **U**

Superficie: **1.840 m²**

TABELLA DI VARIAZIONE del 10/12/2010 Pratica n. FG0313821 in atti dal 10/12/2010 TRASMISSIONE DATI AGEA AI SENSI DEL DL 3.10.2006 N.262 (n. 21218.1/2010)

Annotazioni: VARIAZIONE CULTURALE ESEGUITA AI SENSI DEL DL 3.10.2006 N. 262, CONVERTITO CON MODIFICAZIONI NELLA LEGGE 24.11.2006 N. 286 E SUCCESSIVE MODIFICAZIONI (ANNO 2010) - CLASSAMENTO PER PARIFICAZIONE CON LA QUALITA` 36 - ULIVETO , CLASSE 01

› **Intestazione attuale dell'immobile - totale intestati: 5**

› **1. BALICE Barbara Ester**
(CF BLCBBR73D49H501C)^{a)}
nata a ROMA (RM) il 09/04/1973
Diritto di: Proprieta' per 1/9 (deriva dall'atto 1)

1. DENUNZIA (NEI PASSAGGI PER CAUSA DI MORTE) del 31/07/2005 - UR Sede SAN SEVERO (FG) Registrazione Volume 194 n. 1253 registrato in data 13/12/2005 - SUCC. BALICE PASQUALE Voltura n. 21318.1/2005 - Pratica n. FG0226729 in atti dal 20/12/2005

Nel documento sono indicati gli identificativi catastali dell'immobile originario dell'attuale

SERRACAPRIOLA (I641) (FG)
Foglio **21** Particella **46**

› **2. STIMFIG Brigitte Maria Mathilde**
(CF STMBGT53E66Z112F)
nata in GERMANIA (EE) il 26/05/1953
Diritto di: Proprieta' per 1/9 (deriva dall'atto 1)

› **3. BALICE Carmela**
(CF BLCCML46H55I641U)
nata a SERRACAPRIOLA (FG) il 15/06/1946
Diritto di: Proprieta' per 3/9 (deriva dall'atto 2)

2. FRAZIONAMENTO del 06/02/2006 Pratica n. FG0022633 in atti dal 06/02/2006 (n. 22633.1/2006)

› **4. BALICE Christian**
(CF BLCCRS75B27H501B)^{a)}
nato a ROMA (RM) il 27/02/1975
Diritto di: Proprieta' per 1/9 (deriva dall'atto 2)

› **5. BALICE Luisa (CF BLCLSU43B41I641Y)**
nata a SERRACAPRIOLA (FG) il 01/02/1943
Diritto di: Proprieta' per 3/9 (deriva dall'atto 2)

Visura telematica

Tributi speciali: Euro 0,90

Legenda

a) Codice fiscale non validato in anagrafe tributaria

Catasto terreni
Visura attuale per immobile
Situazione degli atti informatizzati al 04/10/2023



Immobile di catasto terreni



Causali di aggiornamento ed annotazioni

Informazioni riportate negli atti del catasto al 04/10/2023

Dati identificativi: Comune di **SERRACAPRIOLA (I641) (FG)**
Foglio **21** Particella **235**

Classamento:

Particella divisa in **2** porzioni

Totali particella:

Redditi: dominicale **Euro 201,31**

 agrario **Euro 83,10**

Superficie: **24.755** m²

Il reddito dominicale è stato calcolato tenendo conto delle eventuali deduzioni indicate in tabella

Porzione	AA	AB
Reddito dominicale	Euro 22,71	Euro 178,60
Reddito agrario	Euro 10,54	Euro 72,56
Deduzioni	-	-
Superficie m ²	3.141	21.614
Qualità	SEMINATIVO	SEMIN IRRIG
Classe	1	U

Ultimo atto di aggiornamento: TABELLA DI VARIAZIONE del 12/06/2020 Pratica n. FG0154586 in atti dal 23/11/2020 TRASMISSIONE DATI AGEA AI SENSI DEL DL 3.10.2006 N. 262 (n. 34850.1/2020)

Annotazioni: Variazione colturale eseguita ai sensi del DI 3.10.2006 n. 262, convertito con modificazioni nella legge 24.11.2006 n. 286 e successive modificazioni (anno 2020) - Eseguita a seguito di dichiarazione resa il 12/06/2020 all'Organismo Pagatore AGEA con la domanda AGEA.ADU.2020.0740170 (Scheda validazione/ fascicolo prot. n. AGEA.CAA4234.2020.0001104) - Porzione AB: Classamento per parificazione con la qualità 36 - ULIVETO, Classe 01

> Dati identificativi

Comune di **SERRACAPRIOLA (I641) (FG)**
Foglio **21** Particella **235**

FRAZIONAMENTO del 14/07/2011 Pratica n. FG0205625 in atti dal 14/07/2011 presentato il 14/07/2011 (n. 205625.1/2011)

Annotazione di immobile: Atto di aggiornamento non conforme all'art. 1, comma 8, D.M. n. 701/94

> Dati di classamento

Particella divisa in **2** porzioni

Totali particella:

Redditi: dominicale **Euro 201,31**

agrario **Euro 83,10**

Superficie: **24.755** m²

Il reddito dominicale è stato calcolato tenendo conto delle eventuali deduzioni indicate in tabella

Porzione	AA	AB
Reddito dominicale	Euro 22,71	Euro 178,60
Reddito agrario	Euro 10,54	Euro 72,56
Deduzioni	-	-
Superficie m ²	3.141	21.614
Qualità	SEMINATIVO	SEMIN IRRIG
Classe	1	U

TABELLA DI VARIAZIONE del 12/06/2020 Pratica n. FG0154586 in atti dal 23/11/2020 TRASMISSIONE DATI AGEA AI SENSI DEL DL 3.10.2006 N. 262 (n. 34850.1/2020)

Annotazioni: Variazione culturale eseguita ai sensi del DI 3.10.2006 n. 262, convertito con modificazioni nella legge 24.11.2006 n. 286 e successive modificazioni (anno 2020) - Eseguita a seguito di dichiarazione resa il 12/06/2020 all'Organismo Pagatore AGEA con la domanda AGEA.ADU.2020.0740170 (Scheda validazione/fascicolo prot. n. AGEA.CAA4234.2020.0001104) - Porzione AB: Classamento per parificazione con la qualità 36 - ULIVETO, Classe 01

> Intestazione attuale dell'immobile - totale intestati: 1

> 1. MASCOLO Amalia Giacinta Anna

nata a SERRACAPRIOLA (FG) il 08/09/1936

Diritto di: Proprieta' per 1000/1000 (deriva dall'atto 1)

1. FRAZIONAMENTO del 14/07/2011 Pratica n. FG0205625 in atti dal 14/07/2011 presentato il 14/07/2011 (n. 205625.1/2011)

Visura telematica

Tributi speciali: Euro 0,90

Catasto terreni
Visura attuale per immobile
Situazione degli atti informatizzati al **04/10/2023**



Immobile di catasto terreni



Causali di aggiornamento ed annotazioni

Informazioni riportate negli atti del catasto al 04/10/2023

Dati identificativi: Comune di **SERRACAPRIOLA (I641) (FG)**
Foglio **30** Particella **6**

Classamento:

Redditi: dominicale **Euro 115,36 Lire 223.370**
agrario **Euro 53,56 Lire 103.708**

Particella con qualità: **SEMINATIVO** di classe **1**

Superficie: **15.955 m²**

Ultimo atto di aggiornamento: DOMANDA (COMPRESSE LE DENUNZIE PER VARIAZIONI) del 09/05/1997 in atti dal 08/02/2000 (n. 284.3/2000)

> **Dati identificativi**

Comune di **SERRACAPRIOLA (I641) (FG)**
Foglio **30** Particella **6**
Partita: **5576**

Impianto meccanografico del 04/05/1977

> **Dati di classamento**

Redditi: dominicale **Euro 115,36 Lire 223.370**
agrario **Euro 53,56 Lire 103.708**

Particella con qualità: **SEMINATIVO** di classe **1**

Superficie: **15.955 m²**

Impianto meccanografico del 04/05/1977

> **Altre variazioni**

DOMANDA (COMPRESSE LE DENUNZIE PER VARIAZIONI) del 09/05/1997 in atti dal 08/02/2000 (n. 284.3/2000)

> **Intestazione attuale dell'immobile - totale intestati: 4**

➤ **1. MACCIONE Antonio (CF MCCNTN70L22I158V)**

nato a SAN SEVERO (FG) il 22/07/1970
Diritto di: Proprieta' per 1/8 (deriva dall'atto 1)
Diritto di: Proprieta' per 1/8 Regime: bene
personale (deriva dall'atto 3)

➤ **2. MACCIONE Ciro (CF MCCCRI66T11I158H)**

nato a SAN SEVERO (FG) il 11/12/1966
Diritto di: Proprieta' per 1/8 (deriva dall'atto 1)
Diritto di: Proprieta' per 1/8 in regime di
separazione dei beni (deriva dall'atto 3)

➤ **3. MACCIONE Alessandro (CF MCCLSN77L31H926H)**

nato a SAN GIOVANNI ROTONDO (FG) il 31/07/1977
Diritto di: Proprieta' per 1/4 (deriva dall'atto 2)

➤ **4. MACCIONE Ciro Pio (CF MCCCRP72T19H926U)**

nato a SAN GIOVANNI ROTONDO (FG) il 19/12/1972
Diritto di: Proprieta' per 1/4 (deriva dall'atto 2)

1. DENUNZIA (NEI PASSAGGI PER CAUSA DI MORTE) del 04/01/2017 Pubblico ufficiale MACCIONE Sede SERRACAPRIOLA (FG) - UU Sede SAN SEVERO (FG) Registrazione Volume 9990 n. 295 registrato in data 30/03/2017 - SUCCES TESTAM DI MACCIONE GIUSEPPE Voltura n. 7786.1/2017 - Pratica n. FG0081677 in atti dal 16/05/2017

3. Atto del 16/05/2023 Pubblico ufficiale DI BIASE FEDERICO Sede LESINA (FG) Repertorio n. 4205 - COMPRAVENDITA Nota presentata con Modello Unico n. 4758.1/2023 Reparto PI di LUCERA in atti dal 15/06/2023

2. Atto del 26/07/2022 Pubblico ufficiale MATRONE MARIA TERESA Sede SANT'ANTONIO ABATE (NA) Repertorio n. 2825 - COMPRAVENDITA Nota presentata con Modello Unico n. 6057.1/2022 Reparto PI di LUCERA in atti dal 29/07/2022

Visura telematica

Tributi speciali: Euro 0,90

Catasto terreni
Visura attuale per immobile
Situazione degli atti informatizzati al **04/10/2023**



Immobile di catasto terreni



Causali di aggiornamento ed annotazioni

Informazioni riportate negli atti del catasto al 04/10/2023

Dati identificativi: Comune di **SERRACAPRIOLA (I641) (FG)**

Foglio **30** Particella **58**

Classamento:

Redditi: dominicale **Euro 43,88**

agrario **Euro 17,83**

Particella con qualità: **SEMIN IRRIG** di classe **U**

Superficie: **5.310 m²**

Ultimo atto di aggiornamento: TABELLA DI VARIAZIONE del 12/05/2014 Pratica n. FG0330246 in atti dal 10/12/2014 TRASMISSIONE DATI AGEA AI SENSI DEL DL 3.10.2006 N. 262 (n. 24248.1/2014)

Annotazioni: Variazione colturale eseguita ai sensi del DI 3.10.2006 n. 262, convertito con modificazioni nella legge 24.11.2006 n. 286 e successive modificazioni (anno 2014) - Eseguita a seguito di dichiarazione resa il 12/05/2014 all'Organismo Pagatore AGEA con la domanda AGEA.ADU.2014.0473227 (Scheda validazione/fascicolo prot. n. AGEA.CAA2297.2014.0001924) - Classamento per parificazione con la qualità' 36 - ULIVETO, classe 01

> **Dati identificativi**

Comune di **SERRACAPRIOLA (I641) (FG)**

Foglio **30** Particella **58**

Impianto meccanografico del 04/05/1977

> **Dati di classamento**

Redditi: dominicale **Euro 43,88**

agrario **Euro 17,83**

Particella con qualità: **SEMIN IRRIG** di classe **U**

Superficie: **5.310 m²**

TABELLA DI VARIAZIONE del 12/05/2014 Pratica n. FG0330246 in atti dal 10/12/2014 TRASMISSIONE DATI AGEA AI SENSI DEL DL 3.10.2006 N. 262 (n. 24248.1/2014)

Annotazioni: Variazione colturale eseguita ai sensi del DI 3.10.2006 n. 262, convertito con modificazioni nella legge 24.11.2006 n. 286 e successive modificazioni (anno 2014) - Eseguita a seguito di dichiarazione resa il 12/05/2014 all'Organismo Pagatore AGEA con la domanda AGEA.ADU.2014.0473227 (Scheda validazione/fascicolo prot. n. AGEA.CAA2297.2014.0001924) - Classamento per parificazione con la qualità' 36 - ULIVETO, classe 01

> **Intestazione attuale dell'immobile - totale intestati: 1**

> **1. COCUMAROLO Vittorio**
(CF CCMVTR61A24D643E)
nato a FOGGIA (FG) il 24/01/1961
Diritto di: Proprieta' per 1/1 (deriva dall'atto 1)

1. Atto del 09/08/2022 Pubblico ufficiale DI BIASE RENATO Sede TORREMAGGIORE (FG) Repertorio n. 50916 - DONAZIONE ACCETTATA Nota presentata con Modello Unico n. 6962.3/2022 Reparto PI di LUCERA in atti dal 07/09/2022

Visura telematica

Tributi speciali: Euro 0,90

Catasto terreni

Visura attuale per immobile

Situazione degli atti informatizzati al **04/10/2023**

**Immobile di catasto terreni****Causali di aggiornamento ed annotazioni****Informazioni riportate negli atti del catasto al 04/10/2023****Dati identificativi:** Comune di **SERRACAPRIOLA (I641) (FG)**
Foglio **30** Particella **96****Classamento:**Particella divisa in **2** porzioni

Totali particella:

Redditi: dominicale **Euro 69,02**agrario **Euro 29,06**Superficie: **8.918 m²****Il reddito dominicale è stato calcolato tenendo conto delle eventuali deduzioni indicate in tabella**

Porzione	AA	AB
Reddito dominicale	Euro 64,35	Euro 4,67
Reddito agrario	Euro 26,14	Euro 2,92
Deduzioni	-	-
Superficie m ²	7.788	1.130
Qualità	SEMIN IRRIG	SEMINATIVO
Classe	U	3

Ultimo atto di aggiornamento: TABELLA DI VARIAZIONE del 12/05/2014 Pratica n. FG0330249 in atti dal 10/12/2014 TRASMISSIONE DATI AGEA AI SENSI DEL DL 3.10.2006 N. 262 (n. 24251.1/2014)**Annotazioni:** Variazione colturale eseguita ai sensi del DI 3.10.2006 n. 262, convertito con modificazioni nella legge 24.11.2006 n. 286 e successive modificazioni (anno 2014) - Eseguita a seguito di dichiarazione resa il 12/05/2014 all'Organismo Pagatore AGEA con la domanda AGEA.ADU.2014.0473227 (Scheda validazione/ fascicolo prot. n. AGEA.CAA2297.2014.0001924) - Porzione AA: Classamento per parificazione con la qualità 36 - ULIVETO, Classe 01

> **Dati identificativi**

Comune di **SERRACAPRIOLA (I641) (FG)**
Foglio **30** Particella **96**

Impianto meccanografico del 04/05/1977

> **Dati di classamento**

Particella divisa in **2** porzioni
Totali particella:
Redditi: dominicale **Euro 69,02**
 agrario **Euro 29,06**

Superficie: **8.918 m²**

Il reddito dominicale è stato calcolato tenendo conto delle eventuali deduzioni indicate in tabella

Porzione	AA	AB
Reddito dominicale	Euro 64,35	Euro 4,67
Reddito agrario	Euro 26,14	Euro 2,92
Deduzioni	-	-
Superficie m ²	7.788	1.130
Qualità	SEMIN IRRIG	SEMINATIVO
Classe	U	3

TABELLA DI VARIAZIONE del 12/05/2014 Pratica n. FG0330249 in atti dal 10/12/2014 TRASMISSIONE DATI AGEA AI SENSI DEL DL 3.10.2006 N. 262 (n. 24251.1/2014)

Annotazioni: Variazione culturale eseguita ai sensi del DI 3.10.2006 n. 262, convertito con modificazioni nella legge 24.11.2006 n. 286 e successive modificazioni (anno 2014) - Eseguita a seguito di dichiarazione resa il 12/05/2014 all'Organismo Pagatore AGEA con la domanda AGEA.ADU.2014.0473227 (Scheda validazione/fascicolo prot. n. AGEA.CAA2297.2014.0001924) - Porzione AA: Classamento per parificazione con la qualità 36 - ULIVETO, Classe 01

> **Intestazione attuale dell'immobile - totale intestati: 1**

> **1. COCUMAROLO Vittorio**
(CF CCMVTR61A24D643E)
nato a FOGGIA (FG) il 24/01/1961
Diritto di: Proprietà' per 1/1 (deriva dall'atto 1)

1. Atto del 09/08/2022 Pubblico ufficiale DI BIASE RENATO Sede TORREMAGGIORE (FG) Repertorio n. 50916 - DONAZIONE ACCETTATA Nota presentata con Modello Unico n. 6962.3/2022 Reparto PI di LUCERA in atti dal 07/09/2022

Visura telematica

Tributi speciali: Euro 0,90

Catasto terreni
Visura attuale per immobile
Situazione degli atti informatizzati al **04/10/2023**



Immobile di catasto terreni



Causali di aggiornamento ed annotazioni

Informazioni riportate negli atti del catasto al 04/10/2023

Dati identificativi: Comune di **SERRACAPRIOLA (I641) (FG)**

Foglio **30** Particella **116**

Classamento:

Redditi: dominicale **Euro 0,72 Lire 1.400**

agrario **Euro 0,34 Lire 650**

Particella con qualità: **SEMINATIVO** di classe 1

Superficie: **100 m²**

Ultimo atto di aggiornamento: DOMANDA (COMPRESSE LE DENUNZIE PER VARIAZIONI) del 09/05/1997 in atti dal 08/02/2000 (n. 284.3/2000)

> **Dati identificativi**

Comune di **SERRACAPRIOLA (I641) (FG)**

Foglio **30** Particella **116**

Partita: **5576**

Impianto meccanografico del 04/05/1977

> **Dati di classamento**

Redditi: dominicale **Euro 0,72 Lire 1.400**

agrario **Euro 0,34 Lire 650**

Particella con qualità: **SEMINATIVO** di classe 1

Superficie: **100 m²**

Impianto meccanografico del 04/05/1977

> **Altre variazioni**

DOMANDA (COMPRESSE LE DENUNZIE PER VARIAZIONI) del 09/05/1997 in atti dal 08/02/2000 (n. 284.3/2000)

➤ **Intestazione attuale dell'immobile - totale intestati: 4**

➤ **1. MACCIONE Antonio (CF MCCNTN70L22I158V)**

nato a SAN SEVERO (FG) il 22/07/1970
Diritto di: Proprieta' per 1/8 (deriva dall'atto 1)
Diritto di: Proprieta' per 1/8 Regime: bene personale (deriva dall'atto 3)

➤ **2. MACCIONE Ciro (CF MCCCRI66T11I158H)**

nato a SAN SEVERO (FG) il 11/12/1966
Diritto di: Proprieta' per 1/8 (deriva dall'atto 1)
Diritto di: Proprieta' per 1/8 in regime di separazione dei beni (deriva dall'atto 3)

➤ **3. MACCIONE Alessandro (CF MCCLSN77L31H926H)**

nato a SAN GIOVANNI ROTONDO (FG) il 31/07/1977
Diritto di: Proprieta' per 1/4 (deriva dall'atto 2)

➤ **4. MACCIONE Ciro Pio (CF MCCC RP72T19H926U)**

nato a SAN GIOVANNI ROTONDO (FG) il 19/12/1972
Diritto di: Proprieta' per 1/4 (deriva dall'atto 2)

1. DENUNZIA (NEI PASSAGGI PER CAUSA DI MORTE) del 04/01/2017 Pubblico ufficiale MACCIONE Sede SERRACAPRIOLA (FG) - UU Sede SAN SEVERO (FG) Registrazione Volume 9990 n. 295 registrato in data 30/03/2017 - SUCCES TESTAM DI MACCIONE GIUSEPPE Voltura n. 7786.1/2017 - Pratica n. FG0081677 in atti dal 16/05/2017

3. Atto del 16/05/2023 Pubblico ufficiale DI BIASE FEDERICO Sede LESINA (FG) Repertorio n. 4205 - COMPRAVENDITA Nota presentata con Modello Unico n. 4758.1/2023 Reparto PI di LUCERA in atti dal 15/06/2023

2. Atto del 26/07/2022 Pubblico ufficiale MATRONE MARIA TERESA Sede SANT'ANTONIO ABATE (NA) Repertorio n. 2825 - COMPRAVENDITA Nota presentata con Modello Unico n. 6057.1/2022 Reparto PI di LUCERA in atti dal 29/07/2022

Visura telematica

Tributi speciali: Euro 0,90

Catasto terreni
Visura attuale per immobile
Situazione degli atti informatizzati al 04/10/2023



Immobile di catasto terreni



Causali di aggiornamento ed annotazioni

Informazioni riportate negli atti del catasto al 04/10/2023

Dati identificativi: Comune di **SERRACAPRIOLA (I641) (FG)**
Foglio **30** Particella **117**

Classamento:

Redditi: dominicale **Euro 143,35 Lire 277.564**
agrario **Euro 66,56 Lire 128.869**

Particella con qualità: **SEMINATIVO** di classe 1

Superficie: **19.826 m²**

Ultimo atto di aggiornamento: DOMANDA (COMPRESSE LE DENUNZIE PER VARIAZIONI) del 09/05/1997 in atti dal 08/02/2000 (n. 284.3/2000)

> **Dati identificativi**

Comune di **SERRACAPRIOLA (I641) (FG)**
Foglio **30** Particella **117**
Partita: **5576**

Impianto meccanografico del 04/05/1977

> **Dati di classamento**

Redditi: dominicale **Euro 143,35 Lire 277.564**
agrario **Euro 66,56 Lire 128.869**

Particella con qualità: **SEMINATIVO** di classe 1

Superficie: **19.826 m²**

Impianto meccanografico del 04/05/1977

> **Altre variazioni**

DOMANDA (COMPRESSE LE DENUNZIE PER VARIAZIONI) del 09/05/1997 in atti dal 08/02/2000 (n. 284.3/2000)

> **Intestazione attuale dell'immobile - totale intestati: 4**

➤ **1. MACCIONE Antonio (CF MCCNTN70L22I158V)**

nato a SAN SEVERO (FG) il 22/07/1970
Diritto di: Proprieta' per 1/8 (deriva dall'atto 1)
Diritto di: Proprieta' per 1/8 Regime: bene
personale (deriva dall'atto 3)

➤ **2. MACCIONE Ciro (CF MCCCRI66T11I158H)**

nato a SAN SEVERO (FG) il 11/12/1966
Diritto di: Proprieta' per 1/8 (deriva dall'atto 1)
Diritto di: Proprieta' per 1/8 in regime di
separazione dei beni (deriva dall'atto 3)

➤ **3. MACCIONE Alessandro (CF MCCLSN77L31H926H)**

nato a SAN GIOVANNI ROTONDO (FG) il 31/07/1977
Diritto di: Proprieta' per 1/4 (deriva dall'atto 2)

➤ **4. MACCIONE Ciro Pio (CF MCCCRP72T19H926U)**

nato a SAN GIOVANNI ROTONDO (FG) il 19/12/1972
Diritto di: Proprieta' per 1/4 (deriva dall'atto 2)

1. DENUNZIA (NEI PASSAGGI PER CAUSA DI MORTE) del 04/01/2017 Pubblico ufficiale MACCIONE Sede SERRACAPRIOLA (FG) - UU Sede SAN SEVERO (FG) Registrazione Volume 9990 n. 295 registrato in data 30/03/2017 - SUCCES TESTAM DI MACCIONE GIUSEPPE Voltura n. 7786.1/2017 - Pratica n. FG0081677 in atti dal 16/05/2017

3. Atto del 16/05/2023 Pubblico ufficiale DI BIASE FEDERICO Sede LESINA (FG) Repertorio n. 4205 - COMPRAVENDITA Nota presentata con Modello Unico n. 4758.1/2023 Reparto PI di LUCERA in atti dal 15/06/2023

2. Atto del 26/07/2022 Pubblico ufficiale MATRONE MARIA TERESA Sede SANT'ANTONIO ABATE (NA) Repertorio n. 2825 - COMPRAVENDITA Nota presentata con Modello Unico n. 6057.1/2022 Reparto PI di LUCERA in atti dal 29/07/2022

Visura telematica

Tributi speciali: Euro 0,90

Catasto terreni
Visura attuale per immobile
Situazione degli atti informatizzati al **04/10/2023**



Immobile di catasto terreni



Causali di aggiornamento ed annotazioni

Informazioni riportate negli atti del catasto al **04/10/2023**

Dati identificativi: Comune di **SERRACAPRIOLA (I641) (FG)**
Foglio **30** Particella **133**

Classamento:

Redditi: dominicale **Euro 46,40 Lire 89.852**
agrario **Euro 21,55 Lire 41.717**

Particella con qualità: **SEMINATIVO** di classe **1**

Superficie: **6.418 m²**

Ultimo atto di aggiornamento: Impianto meccanografico del 04/05/1977

> **Dati identificativi**

Comune di **SERRACAPRIOLA (I641) (FG)**
Foglio **30** Particella **133**
Partita: **6915**

Impianto meccanografico del 04/05/1977

> **Dati di classamento**

Redditi: dominicale **Euro 46,40 Lire 89.852**
agrario **Euro 21,55 Lire 41.717**
Particella con qualità: **SEMINATIVO** di classe **1**
Superficie: **6.418 m²**

Impianto meccanografico del 04/05/1977

> **Intestazione attuale dell'immobile - totale intestati: 1**

> **1. MACCIONE** **Ciro (CF MCCCRI66T11I158H)**
nato a SAN SEVERO (FG) il 11/12/1966
Diritto di: Proprieta' per 1000/1000 (deriva dall'atto
1)

1. Atto del 07/02/2000 Pubblico ufficiale DOTT.
RENATO DI BI Sede TORREMAGGIORE (FG)
Repertorio n. 34374 - Trascrizione n. 1833.1/2000 in
atti dal 07/03/2000

Visura telematica

Tributi speciali: Euro 0,90

Catasto terreni
Visura attuale per immobile
Situazione degli atti informatizzati al **04/10/2023**



Immobile di catasto terreni



Causali di aggiornamento ed annotazioni

Informazioni riportate negli atti del catasto al 04/10/2023

Dati identificativi: Comune di **SERRACAPRIOLA (I641) (FG)**

Foglio **30** Particella **134**

Classamento:

Redditi: dominicale **Euro 4,27 Lire 8.260**

agrario **Euro 1,98 Lire 3.835**

Particella con qualità: **SEMINATIVO** di classe **1**

Superficie: **590 m²**

Ultimo atto di aggiornamento: Impianto meccanografico del 04/05/1977

> **Dati identificativi**

Comune di **SERRACAPRIOLA (I641) (FG)**

Foglio **30** Particella **134**

Partita: **6915**

Impianto meccanografico del 04/05/1977

> **Dati di classamento**

Redditi: dominicale **Euro 4,27 Lire 8.260**

agrario **Euro 1,98 Lire 3.835**

Particella con qualità: **SEMINATIVO** di classe **1**

Superficie: **590 m²**

Impianto meccanografico del 04/05/1977

> **Intestazione attuale dell'immobile - totale intestati: 1**

> **1. MACCIONE** **Ciro (CF MCCCRI66T11I158H)**

nato a SAN SEVERO (FG) il 11/12/1966

Diritto di: Proprieta' per 1000/1000 (deriva dall'atto 1)

1. Atto del 07/02/2000 Pubblico ufficiale DOTT. RENATO DI BI Sede TORREMAGGIORE (FG) Repertorio n. 34374 - Trascrizione n. 1833.1/2000 in atti dal 07/03/2000

Visura telematica

Tributi speciali: Euro 0,90

Catasto terreni
Visura attuale per immobile
Situazione degli atti informatizzati al **04/10/2023**



Immobile di catasto terreni



Causali di aggiornamento ed annotazioni

Informazioni riportate negli atti del catasto al 04/10/2023

Dati identificativi: Comune di **SERRACAPRIOLA (I641) (FG)**

Foglio **30** Particella **136**

Classamento:

Redditi: dominicale **Euro 9,49**

agrario **Euro 3,85**

Particella con qualità: **SEMIN IRRIG** di classe **U**

Superficie: **1.148 m²**

Ultimo atto di aggiornamento: TABELLA DI VARIAZIONE del 12/05/2014 Pratica n. FG0330251 in atti dal 10/12/2014 TRASMISSIONE DATI AGEA AI SENSI DEL DL 3.10.2006 N. 262 (n. 24253.1/2014)

Annotazioni: Variazione colturale eseguita ai sensi del DI 3.10.2006 n. 262, convertito con modificazioni nella legge 24.11.2006 n. 286 e successive modificazioni (anno 2014) - Eseguita a seguito di dichiarazione resa il 12/05/2014 all'Organismo Pagatore AGEA con la domanda AGEA.ADU.2014.0472580 (Scheda validazione/fascicolo prot. n. AGEA.CAA2297.2014.0001484) - Classamento per parificazione con la qualità' 36 - ULIVETO, classe 01

> **Dati identificativi**

Comune di **SERRACAPRIOLA (I641) (FG)**

Foglio **30** Particella **136**

Impianto meccanografico del 04/05/1977

Annotazione di immobile: COMPRENDE IL N. 139

> **Dati di classamento**

Redditi: dominicale **Euro 9,49**

agrario **Euro 3,85**

Particella con qualità: **SEMIN IRRIG** di classe **U**

Superficie: **1.148 m²**

TABELLA DI VARIAZIONE del 12/05/2014 Pratica n. FG0330251 in atti dal 10/12/2014 TRASMISSIONE DATI AGEA AI SENSI DEL DL 3.10.2006 N. 262 (n. 24253.1/2014)

Annotazioni: Variazione colturale eseguita ai sensi del DI 3.10.2006 n. 262, convertito con modificazioni nella legge 24.11.2006 n. 286 e successive modificazioni (anno 2014) - Eseguita a seguito di dichiarazione resa il 12/05/2014 all'Organismo Pagatore AGEA con la domanda AGEA.ADU.2014.0472580 (Scheda validazione/fascicolo prot. n. AGEA.CAA2297.2014.0001484) - Classamento per parificazione con la qualità' 36 - ULIVETO, classe 01

> **Intestazione attuale dell'immobile - totale intestati: 1**

> **1. MACCIONE** **Ciro (CF MCCCRI66T11I158H)**
nato a SAN SEVERO (FG) il 11/12/1966
Diritto di: Proprieta' per 1/1 in regime di
separazione dei beni (deriva dall'atto 1)

1. Atto del 10/02/2022 Pubblico ufficiale PEPE MARCO
Sede CERIGNOLA (FG) Repertorio n. 21718 -
COMPRAVENDITA Nota presentata con Modello Unico
n. 1184.1/2022 Reparto PI di LUCERA in atti dal
17/02/2022

Visura telematica

Tributi speciali: Euro 0,90

Catasto terreni
Visura attuale per immobile
Situazione degli atti informatizzati al **04/10/2023**



Immobile di catasto terreni



Causali di aggiornamento ed annotazioni

Informazioni riportate negli atti del catasto al 04/10/2023

Dati identificativi: Comune di **SERRACAPRIOLA (I641) (FG)**

Foglio **30** Particella **142**

Classamento:

Redditi: dominicale **Euro 21,69**

agrario **Euro 8,81**

Particella con qualità: **SEMIN IRRIG** di classe **U**

Superficie: **2.625 m²**

Ultimo atto di aggiornamento: TABELLA DI VARIAZIONE del 16/05/2020 Pratica n. FG0154713 in atti dal 23/11/2020 TRASMISSIONE DATI AGEA AI SENSI DEL DL 3.10.2006 N. 262 (n. 34977.1/2020)

Annotazioni: Variazione colturale eseguita ai sensi del DI 3.10.2006 n. 262, convertito con modificazioni nella legge 24.11.2006 n. 286 e successive modificazioni (anno 2020) - Eseguita a seguito di dichiarazione resa il 16/05/2020 all'Organismo Pagatore AGEA con la domanda AGEA.ADU.2020.0124271 (Scheda validazione/fascicolo prot. n. AGEA.CAA6434.2020.0000043) - Classamento per parificazione con la qualità 36 - ULIVETO, classe 01

> **Dati identificativi**

Comune di **SERRACAPRIOLA (I641) (FG)**

Foglio **30** Particella **142**

Impianto meccanografico del 04/05/1977

> **Dati di classamento**

Redditi: dominicale **Euro 21,69**

agrario **Euro 8,81**

Particella con qualità: **SEMIN IRRIG** di classe **U**

Superficie: **2.625 m²**

TABELLA DI VARIAZIONE del 16/05/2020 Pratica n. FG0154713 in atti dal 23/11/2020 TRASMISSIONE DATI AGEA AI SENSI DEL DL 3.10.2006 N. 262 (n. 34977.1/2020)

Annotazioni: Variazione colturale eseguita ai sensi del DI 3.10.2006 n. 262, convertito con modificazioni nella legge 24.11.2006 n. 286 e successive modificazioni (anno 2020) - Eseguita a seguito di dichiarazione resa il 16/05/2020 all'Organismo Pagatore AGEA con la domanda AGEA.ADU.2020.0124271 (Scheda validazione/fascicolo prot. n. AGEA.CAA6434.2020.0000043) - Classamento per parificazione con la qualità 36 - ULIVETO, classe 01

> **Intestazione attuale dell'immobile - totale intestati: 2**

> **1. BALICE Anna (CF BLCNNA58L47D643U)**
nata a FOGGIA (FG) il 07/07/1958
Diritto di: Proprieta' per 1/2 (deriva dall'atto 1)

1. RICONGIUNGIMENTO DI USUFRUTTO del
24/05/2014 Pubblico ufficiale D'AMICIS Sede
SERRACAPRIOLA (FG) - IN MORTE DI DI MARTINO
CONCETTA Voltura n. 4349.1/2015 - Pratica n.
FG0062611 in atti dal 13/03/2015

> **2. D'AMICIS Antonio**
(CF DMCNTN50C04I641O)
nato a SERRACAPRIOLA (FG) il 04/03/1950
Diritto di: Proprieta' per 1/2 (deriva dall'atto 1)

Visura telematica

Tributi speciali: Euro 0,90

Catasto terreni
Visura attuale per immobile
Situazione degli atti informatizzati al **04/10/2023**



Immobile di catasto terreni



Causali di aggiornamento ed annotazioni

Informazioni riportate negli atti del catasto al 04/10/2023

Dati identificativi: Comune di **SERRACAPRIOLA (I641) (FG)**

Foglio **30** Particella **145**

Classamento:

Redditi: dominicale **Euro 29,75**

agrario **Euro 12,09**

Particella con qualità: **SEMIN IRRIG** di classe **U**

Superficie: **3.600 m²**

Ultimo atto di aggiornamento: TABELLA DI VARIAZIONE del 09/07/2020 Pratica n. FG0154716 in atti dal 23/11/2020 TRASMISSIONE DATI AGEA AI SENSI DEL DL 3.10.2006 N. 262 (n. 34980.1/2020)

Annotazioni: Variazione colturale eseguita ai sensi del DI 3.10.2006 n. 262, convertito con modificazioni nella legge 24.11.2006 n. 286 e successive modificazioni (anno 2020) - Eseguita a seguito di dichiarazione resa il 09/07/2020 all'Organismo Pagatore AGEA con la domanda AGEA.ADU.2020.1064732 (Scheda validazione/fascicolo prot. n. AGEA.CAA6372.2020.0007231) - Classamento per parificazione con la qualità 36 - ULIVETO, classe 01

> **Dati identificativi**

Comune di **SERRACAPRIOLA (I641) (FG)**

Foglio **30** Particella **145**

Impianto meccanografico del 04/05/1977

> **Dati di classamento**

Redditi: dominicale **Euro 29,75**

agrario **Euro 12,09**

Particella con qualità: **SEMIN IRRIG** di classe **U**

Superficie: **3.600 m²**

TABELLA DI VARIAZIONE del 09/07/2020 Pratica n. FG0154716 in atti dal 23/11/2020 TRASMISSIONE DATI AGEA AI SENSI DEL DL 3.10.2006 N. 262 (n. 34980.1/2020)

Annotazioni: Variazione colturale eseguita ai sensi del DI 3.10.2006 n. 262, convertito con modificazioni nella legge 24.11.2006 n. 286 e successive modificazioni (anno 2020) - Eseguita a seguito di dichiarazione resa il 09/07/2020 all'Organismo Pagatore AGEA con la domanda AGEA.ADU.2020.1064732 (Scheda validazione/fascicolo prot. n. AGEA.CAA6372.2020.0007231) - Classamento per parificazione con la qualità 36 - ULIVETO, classe 01

› **Intestazione attuale dell'immobile - totale intestati: 2**

› **1. BUCCI Ambra (CF BCCMBR87P69H926H)**

nata a SAN GIOVANNI ROTONDO (FG) il
29/09/1987

Diritto di: Proprieta' per 2/4 (deriva dall'atto 1)

1. Atto del 14/01/2020 Pubblico ufficiale LOPS Sede
SAN SEVERO (FG) Repertorio n. 99496 - UU Sede
FOGGIA (FG) Registrazione Volume 1 n. 2453
registrato in data 11/02/2020 - RINUNCIA AD
USUFRUTTO Voltura n. 8657.3/2020 - Pratica n.
FG0106613 in atti dal 28/10/2020

› **2. BUCCI Luca (CF BCCLCU91B22H926N)**

nato a SAN GIOVANNI ROTONDO (FG) il
22/02/1991

Diritto di: Proprieta' per 2/4 (deriva dall'atto 1)

Visura telematica

Tributi speciali: Euro 0,90

Catasto terreni
Visura attuale per immobile
Situazione degli atti informatizzati al **04/10/2023**



Immobile di catasto terreni



Causali di aggiornamento ed annotazioni

Informazioni riportate negli atti del catasto al 04/10/2023

Dati identificativi: Comune di **SERRACAPRIOLA (I641) (FG)**
Foglio **30** Particella **148**

Classamento:

Redditi: dominicale **Euro 23,21 Lire 44.940**
agrario **Euro 10,78 Lire 20.865**

Particella con qualità: **SEMINATIVO** di classe 1

Superficie: **3.210 m²**

Ultimo atto di aggiornamento: DOMANDA (COMPRESSE LE DENUNZIE PER VARIAZIONI) del 09/05/1997 in atti dal 08/02/2000 (n. 284.3/2000)

> **Dati identificativi**

Comune di **SERRACAPRIOLA (I641) (FG)**
Foglio **30** Particella **148**
Partita: **5576**

Impianto meccanografico del 04/05/1977

> **Dati di classamento**

Redditi: dominicale **Euro 23,21 Lire 44.940**
agrario **Euro 10,78 Lire 20.865**

Particella con qualità: **SEMINATIVO** di classe 1

Superficie: **3.210 m²**

Impianto meccanografico del 04/05/1977

> **Altre variazioni**

DOMANDA (COMPRESSE LE DENUNZIE PER VARIAZIONI) del 09/05/1997 in atti dal 08/02/2000 (n. 284.3/2000)

➤ **Intestazione attuale dell'immobile - totale intestati: 4**

➤ **1. MACCIONE Antonio (CF MCCNTN70L22I158V)**

nato a SAN SEVERO (FG) il 22/07/1970
Diritto di: Proprieta' per 1/8 (deriva dall'atto 1)
Diritto di: Proprieta' per 1/8 Regime: bene
personale (deriva dall'atto 3)

➤ **2. MACCIONE Ciro (CF MCCCRI66T11I158H)**

nato a SAN SEVERO (FG) il 11/12/1966
Diritto di: Proprieta' per 1/8 (deriva dall'atto 1)
Diritto di: Proprieta' per 1/8 in regime di
separazione dei beni (deriva dall'atto 3)

➤ **3. MACCIONE Alessandro (CF MCCLSN77L31H926H)**

nato a SAN GIOVANNI ROTONDO (FG) il 31/07/1977
Diritto di: Proprieta' per 1/4 (deriva dall'atto 2)

➤ **4. MACCIONE Ciro Pio (CF MCCCRP72T19H926U)**

nato a SAN GIOVANNI ROTONDO (FG) il 19/12/1972
Diritto di: Proprieta' per 1/4 (deriva dall'atto 2)

1. DENUNZIA (NEI PASSAGGI PER CAUSA DI MORTE) del 04/01/2017 Pubblico ufficiale MACCIONE Sede SERRACAPRIOLA (FG) - UU Sede SAN SEVERO (FG) Registrazione Volume 9990 n. 295 registrato in data 30/03/2017 - SUCCES TESTAM DI MACCIONE GIUSEPPE Voltura n. 7786.1/2017 - Pratica n. FG0081677 in atti dal 16/05/2017

3. Atto del 16/05/2023 Pubblico ufficiale DI BIASE FEDERICO Sede LESINA (FG) Repertorio n. 4205 - COMPRAVENDITA Nota presentata con Modello Unico n. 4758.1/2023 Reparto PI di LUCERA in atti dal 15/06/2023

2. Atto del 26/07/2022 Pubblico ufficiale MATRONE MARIA TERESA Sede SANT'ANTONIO ABATE (NA) Repertorio n. 2825 - COMPRAVENDITA Nota presentata con Modello Unico n. 6057.1/2022 Reparto PI di LUCERA in atti dal 29/07/2022

Visura telematica

Tributi speciali: Euro 0,90

Catasto terreni
Visura attuale per immobile
Situazione degli atti informatizzati al **04/10/2023**



Immobile di catasto terreni



Causali di aggiornamento ed annotazioni

Informazioni riportate negli atti del catasto al 04/10/2023

Dati identificativi: Comune di **SERRACAPRIOLA (I641) (FG)**
Foglio **30** Particella **151**

Classamento:

Redditi: dominicale **Euro 26,57 Lire 51.450**
agrario **Euro 12,34 Lire 23.888**

Particella con qualità: **SEMINATIVO** di classe 1

Superficie: **3.675 m²**

Ultimo atto di aggiornamento: DOMANDA (COMPRESSE LE DENUNZIE PER VARIAZIONI) del 06/02/1997 in atti dal 02/12/1999 (n. 3077.1/1997)

> **Dati identificativi**

Comune di **SERRACAPRIOLA (I641) (FG)**
Foglio **30** Particella **151**
Partita: **81485**

Impianto meccanografico del 04/05/1977

> **Dati di classamento**

Redditi: dominicale **Euro 26,57 Lire 51.450**
agrario **Euro 12,34 Lire 23.888**

Particella con qualità: **SEMINATIVO** di classe 1

Superficie: **3.675 m²**

Impianto meccanografico del 04/05/1977

> **Altre variazioni**

DOMANDA (COMPRESSE LE DENUNZIE PER VARIAZIONI) del 06/02/1997 in atti dal 02/12/1999 (n. 3077.1/1997)

> **Intestazione attuale dell'immobile - totale intestati: 1**

> **1. MACCIONE Fortunato
(CF MCCFTN47D091641Y)**

nato a SERRACAPRIOLA (FG) il 09/04/1947
Diritto di: Proprietà per 1000/1000 (deriva dall'atto
1)

1. DOMANDA (COMPRESSE LE DENUNZIE PER
VARIAZIONI) del 06/02/1997 Sede FOGGIA (FG)
Registrazione registrato in data 14/04/1997 - Voltura
n. 2850.1/1997 in atti dal 30/04/1998

Visura telematica

Tributi speciali: Euro 0,90

Catasto terreni
Visura attuale per immobile
Situazione degli atti informatizzati al **04/10/2023**



Immobile di catasto terreni



Causali di aggiornamento ed annotazioni

Informazioni riportate negli atti del catasto al 04/10/2023

Dati identificativi: Comune di **SERRACAPRIOLA (I641) (FG)**

Foglio **30** Particella **154**

Classamento:

Redditi: dominicale **Euro 11,29**

agrario **Euro 4,59**

Particella con qualità: **SEMIN IRRIG** di classe **U**

Superficie: **1.366 m²**

Ultimo atto di aggiornamento: TABELLA DI VARIAZIONE del 14/06/2020 Pratica n. FG0154718 in atti dal 23/11/2020 TRASMISSIONE DATI AGEA AI SENSI DEL DL 3.10.2006 N. 262 (n. 34982.1/2020)

Annotazioni: Variazione colturale eseguita ai sensi del DI 3.10.2006 n. 262, convertito con modificazioni nella legge 24.11.2006 n. 286 e successive modificazioni (anno 2020) - Eseguita a seguito di dichiarazione resa il 14/06/2020 all'Organismo Pagatore AGEA con la domanda AGEA.ADU.2020.0786884 (Scheda validazione/fascicolo prot. n. AGEA.CAA360.2020.0000649) - Classamento per parificazione con la qualità 36 - ULIVETO, classe 01

> **Dati identificativi**

Comune di **SERRACAPRIOLA (I641) (FG)**

Foglio **30** Particella **154**

Impianto meccanografico del 04/05/1977

> **Dati di classamento**

Redditi: dominicale **Euro 11,29**

agrario **Euro 4,59**

Particella con qualità: **SEMIN IRRIG** di classe **U**

Superficie: **1.366 m²**

TABELLA DI VARIAZIONE del 14/06/2020 Pratica n. FG0154718 in atti dal 23/11/2020 TRASMISSIONE DATI AGEA AI SENSI DEL DL 3.10.2006 N. 262 (n. 34982.1/2020)

Annotazioni: Variazione colturale eseguita ai sensi del DI 3.10.2006 n. 262, convertito con modificazioni nella legge 24.11.2006 n. 286 e successive modificazioni (anno 2020) - Eseguita a seguito di dichiarazione resa il 14/06/2020 all'Organismo Pagatore AGEA con la domanda AGEA.ADU.2020.0786884 (Scheda validazione/fascicolo prot. n. AGEA.CAA360.2020.0000649) - Classamento per parificazione con la qualità 36 - ULIVETO, classe 01

> **Intestazione attuale dell'immobile - totale intestati: 1**

> **1. DI MARTINO Giuseppe**
(CF DMRGPP70H30I158R)

nato a SAN SEVERO (FG) il 30/06/1970

Diritto di: Proprieta' per 1/1 (deriva dall'atto 1)

1. Atto del 28/12/2018 Pubblico ufficiale DI BIASE
FEDERICO Sede LESINA (FG) Repertorio n. 844 -
DONAZIONE ACCETTATA Nota presentata con
Modello Unico n. 568.1/2019 Reparto PI di LUCERA in
atti dal 28/01/2019

Visura telematica

Tributi speciali: Euro 0,90

Catasto terreni
Visura attuale per immobile
Situazione degli atti informatizzati al **04/10/2023**



Immobile di catasto terreni



Causali di aggiornamento ed annotazioni

Informazioni riportate negli atti del catasto al 04/10/2023

Dati identificativi: Comune di **SERRACAPRIOLA (I641) (FG)**

Foglio **30** Particella **156**

Classamento:

Redditi: dominicale **Euro 6,44 Lire 12.474**

agrario **Euro 2,99 Lire 5.792**

Particella con qualità: **SEMINATIVO** di classe **1**

Superficie: **891 m²**

Ultimo atto di aggiornamento: FRAZIONAMENTO del 21/09/1989 in atti dal 21/12/1989 (n. 1456.4/1989)

> **Dati identificativi**

Comune di **SERRACAPRIOLA (I641) (FG)**

Foglio **30** Particella **156**

Partita: **81742**

Impianto meccanografico del 04/05/1977

> **Dati di classamento**

Redditi: dominicale **Euro 6,44 Lire 12.474**

agrario **Euro 2,99 Lire 5.792**

Particella con qualità: **SEMINATIVO** di classe **1**

Superficie: **891 m²**

FRAZIONAMENTO del 21/09/1989 in atti dal
21/12/1989 (n. 1456.4/1989)

> **Intestazione attuale dell'immobile - totale intestati: 2**

> **1. LAGRASTA Luca**
(CF LGRLCU69A251158W)

nato a SAN SEVERO (FG) il 25/01/1969
Diritto di: Proprieta' per 1/2 in regime di
separazione dei beni (deriva dall'atto 1)

1. Atto del 09/03/2018 Pubblico ufficiale CASCAVILLA
DONATO Sede SAN SEVERO (FG) Repertorio n. 9588 -
COMPRAVENDITA Nota presentata con Modello Unico
n. 1692.1/2018 Reparto PI di LUCERA in atti dal
12/03/2018

> **2. LAGRASTA Massimo**
(CF LGRMSM70R111158I)

nato a SAN SEVERO (FG) il 11/10/1970
Diritto di: Proprieta' per 1/2 in regime di
separazione dei beni (deriva dall'atto 1)

Visura telematica

Tributi speciali: Euro 0,90

Catasto terreni
Visura attuale per immobile
Situazione degli atti informatizzati al **04/10/2023**



Immobile di catasto terreni



Causali di aggiornamento ed annotazioni

Informazioni riportate negli atti del catasto al 04/10/2023

Dati identificativi: Comune di **SERRACAPRIOLA (I641) (FG)**

Foglio **30** Particella **157**

Classamento:

Redditi: dominicale **Euro 120,02**

agrario **Euro 48,76**

Particella con qualità: **SEMIN IRRIG** di classe **U**

Superficie: **14.525 m²**

Ultimo atto di aggiornamento: TABELLA DI VARIAZIONE del 14/06/2020 Pratica n. FG0154719 in atti dal 23/11/2020 TRASMISSIONE DATI AGEA AI SENSI DEL DL 3.10.2006 N. 262 (n. 34983.1/2020)

Annotazioni: Variazione colturale eseguita ai sensi del DI 3.10.2006 n. 262, convertito con modificazioni nella legge 24.11.2006 n. 286 e successive modificazioni (anno 2020) - Eseguita a seguito di dichiarazione resa il 14/06/2020 all'Organismo Pagatore AGEA con la domanda AGEA.ADU.2020.0786884 (Scheda validazione/fascicolo prot. n. AGEA.CAA360.2020.0000649) - Classamento per parificazione con la qualità 36 - ULIVETO, classe 01

> **Dati identificativi**

Comune di **SERRACAPRIOLA (I641) (FG)**

Foglio **30** Particella **157**

Impianto meccanografico del 04/05/1977

> **Dati di classamento**

Redditi: dominicale **Euro 120,02**

agrario **Euro 48,76**

Particella con qualità: **SEMIN IRRIG** di classe **U**

Superficie: **14.525 m²**

TABELLA DI VARIAZIONE del 14/06/2020 Pratica n. FG0154719 in atti dal 23/11/2020 TRASMISSIONE DATI AGEA AI SENSI DEL DL 3.10.2006 N. 262 (n. 34983.1/2020)

Annotazioni: Variazione colturale eseguita ai sensi del DI 3.10.2006 n. 262, convertito con modificazioni nella legge 24.11.2006 n. 286 e successive modificazioni (anno 2020) - Eseguita a seguito di dichiarazione resa il 14/06/2020 all'Organismo Pagatore AGEA con la domanda AGEA.ADU.2020.0786884 (Scheda validazione/fascicolo prot. n. AGEA.CAA360.2020.0000649) - Classamento per parificazione con la qualità 36 - ULIVETO, classe 01

> **Intestazione attuale dell'immobile - totale intestati: 1**

> **1. DI MARTINO Giuseppe**
(CF DMRGPP70H30I158R)

nato a SAN SEVERO (FG) il 30/06/1970
Diritto di: Proprieta' per 1/1 (deriva dall'atto 1)

1. Atto del 28/12/2018 Pubblico ufficiale DI BIASE
FEDERICO Sede LESINA (FG) Repertorio n. 844 -
DONAZIONE ACCETTATA Nota presentata con
Modello Unico n. 568.1/2019 Reparto PI di LUCERA in
atti dal 28/01/2019

Visura telematica

Tributi speciali: Euro 0,90

Catasto terreni
Visura attuale per immobile
Situazione degli atti informatizzati al **04/10/2023**



Immobile di catasto terreni



Causali di aggiornamento ed annotazioni

Informazioni riportate negli atti del catasto al 04/10/2023

Dati identificativi: Comune di **SERRACAPRIOLA (I641) (FG)**
Foglio **30** Particella **170**

Classamento:

Redditi: dominicale **Euro 96,86 Lire 187.544**
agrario **Euro 44,97 Lire 87.074**

Particella con qualità: **SEMINATIVO** di classe 1

Superficie: **13.396 m²**

Ultimo atto di aggiornamento: DOMANDA (COMPRESSE LE DENUNZIE PER VARIAZIONI) del 09/05/1997 in atti dal 08/02/2000 (n. 284.3/2000)

> **Dati identificativi**

Comune di **SERRACAPRIOLA (I641) (FG)**
Foglio **30** Particella **170**
Partita: **5576**

Impianto meccanografico del 04/05/1977

> **Dati di classamento**

Redditi: dominicale **Euro 96,86 Lire 187.544**
agrario **Euro 44,97 Lire 87.074**

Particella con qualità: **SEMINATIVO** di classe 1

Superficie: **13.396 m²**

Impianto meccanografico del 04/05/1977

> **Altre variazioni**

DOMANDA (COMPRESSE LE DENUNZIE PER VARIAZIONI) del 09/05/1997 in atti dal 08/02/2000 (n. 284.3/2000)

➤ **Intestazione attuale dell'immobile - totale intestati: 4**

➤ **1. MACCIONE Antonio (CF MCCNTN70L22I158V)**

nato a SAN SEVERO (FG) il 22/07/1970
Diritto di: Proprieta' per 1/8 (deriva dall'atto 1)
Diritto di: Proprieta' per 1/8 Regime: bene personale (deriva dall'atto 3)

➤ **2. MACCIONE Ciro (CF MCCCRI66T11I158H)**

nato a SAN SEVERO (FG) il 11/12/1966
Diritto di: Proprieta' per 1/8 (deriva dall'atto 1)
Diritto di: Proprieta' per 1/8 in regime di separazione dei beni (deriva dall'atto 3)

➤ **3. MACCIONE Alessandro (CF MCCLSN77L31H926H)**

nato a SAN GIOVANNI ROTONDO (FG) il 31/07/1977
Diritto di: Proprieta' per 1/4 (deriva dall'atto 2)

➤ **4. MACCIONE Ciro Pio (CF MCCCRP72T19H926U)**

nato a SAN GIOVANNI ROTONDO (FG) il 19/12/1972
Diritto di: Proprieta' per 1/4 (deriva dall'atto 2)

1. DENUNZIA (NEI PASSAGGI PER CAUSA DI MORTE) del 04/01/2017 Pubblico ufficiale MACCIONE Sede SERRACAPRIOLA (FG) - UU Sede SAN SEVERO (FG) Registrazione Volume 9990 n. 295 registrato in data 30/03/2017 - SUCCES TESTAM DI MACCIONE GIUSEPPE Voltura n. 7786.1/2017 - Pratica n. FG0081677 in atti dal 16/05/2017

3. Atto del 16/05/2023 Pubblico ufficiale DI BIASE FEDERICO Sede LESINA (FG) Repertorio n. 4205 - COMPRAVENDITA Nota presentata con Modello Unico n. 4758.1/2023 Reparto PI di LUCERA in atti dal 15/06/2023

2. Atto del 26/07/2022 Pubblico ufficiale MATRONE MARIA TERESA Sede SANT'ANTONIO ABATE (NA) Repertorio n. 2825 - COMPRAVENDITA Nota presentata con Modello Unico n. 6057.1/2022 Reparto PI di LUCERA in atti dal 29/07/2022

Visura telematica

Tributi speciali: Euro 0,90

Catasto terreni
Visura attuale per immobile
Situazione degli atti informatizzati al **04/10/2023**



Immobile di catasto terreni



Causali di aggiornamento ed annotazioni

Informazioni riportate negli atti del catasto al 04/10/2023

Dati identificativi: Comune di **SERRACAPRIOLA (I641) (FG)**

Foglio **30** Particella **172**

Classamento:

Redditi: dominicale **Euro 117,66**

agrario **Euro 47,80**

Particella con qualità: **SEMIN IRRIG** di classe **U**

Superficie: **14.239 m²**

Ultimo atto di aggiornamento: TABELLA DI VARIAZIONE del 16/12/2011 Pratica n. FG0389571 in atti dal 16/12/2011 TRASMISSIONE DATI AGEA AI SENSI DEL DL 3.10.2006 N.262 (n. 44956.1/2011)

Annotazioni: VARIAZIONE CULTURALE ESEGUITA AI SENSI DEL DL 3.10.2006 N. 262, CONVERTITO CON MODIFICAZIONI NELLA LEGGE 24.11.2006 N. 286 E SUCCESSIVE MODIFICAZIONI (ANNO 2011) - CLASSAMENTO PER PARIFICAZIONE CON LA QUALITA` 36 - ULIVETO , CLASSE 01

> **Dati identificativi**

Comune di **SERRACAPRIOLA (I641) (FG)**

Foglio **30** Particella **172**

Impianto meccanografico del 04/05/1977

> **Dati di classamento**

Redditi: dominicale **Euro 117,66**

agrario **Euro 47,80**

Particella con qualità: **SEMIN IRRIG** di classe **U**

Superficie: **14.239 m²**

TABELLA DI VARIAZIONE del 16/12/2011 Pratica n. FG0389571 in atti dal 16/12/2011 TRASMISSIONE DATI AGEA AI SENSI DEL DL 3.10.2006 N.262 (n. 44956.1/2011)

Annotazioni: VARIAZIONE CULTURALE ESEGUITA AI SENSI DEL DL 3.10.2006 N. 262, CONVERTITO CON MODIFICAZIONI NELLA LEGGE 24.11.2006 N. 286 E SUCCESSIVE MODIFICAZIONI (ANNO 2011) - CLASSAMENTO PER PARIFICAZIONE CON LA QUALITA` 36 - ULIVETO , CLASSE 01

> **Intestazione attuale dell'immobile - totale intestati: 2**

- > **1. MACCIONE Dorina ; Mar Scognamiglio**
(CF MCCDRN44R51I641Y)
nata a SERRACAPRIOLA (FG) il 11/10/1944
Diritto di: Proprieta' per 1/2 (deriva dall'atto 1)
- > **2. MACCIONE Raffaella**
(CF MCCRFL42A43I641M)
nata a SERRACAPRIOLA (FG) il 03/01/1942
Diritto di: Proprieta' per 1/2 (deriva dall'atto 2)

1. DENUNZIA (NEI PASSAGGI PER CAUSA DI MORTE) del 16/07/1980 Sede FOGGIA (FG) Registrazione n. 52505 registrato in data 14/08/1980 - Voltura n. 155.1/1983 in atti dal 30/04/1998

2. DOMANDA (COMPRESSE LE DENUNZIE PER VARIAZIONI) del 06/02/1997 Sede FOGGIA (FG) Registrazione registrato in data 14/04/1997 - Voltura n. 2851.2/1997 in atti dal 30/04/1998

Visura telematica

Tributi speciali: Euro 0,90

Catasto terreni
Visura attuale per immobile
Situazione degli atti informatizzati al **04/10/2023**



Immobile di catasto terreni



Causali di aggiornamento ed annotazioni

Informazioni riportate negli atti del catasto al 04/10/2023

Dati identificativi: Comune di **SERRACAPRIOLA (I641) (FG)**

Foglio **30** Particella **174**

Classamento:

Redditi: dominicale **Euro 112,14**

agrario **Euro 45,56**

Particella con qualità: **SEMIN IRRIG** di classe **U**

Superficie: **13.571 m²**

Ultimo atto di aggiornamento: TABELLA DI VARIAZIONE del 14/06/2020 Pratica n. FG0154722 in atti dal 23/11/2020 TRASMISSIONE DATI AGEA AI SENSI DEL DL 3.10.2006 N. 262 (n. 34986.1/2020)

Annotazioni: Variazione colturale eseguita ai sensi del DI 3.10.2006 n. 262, convertito con modificazioni nella legge 24.11.2006 n. 286 e successive modificazioni (anno 2020) - Eseguita a seguito di dichiarazione resa il 14/06/2020 all'Organismo Pagatore AGEA con la domanda AGEA.ADU.2020.0786884 (Scheda validazione/fascicolo prot. n. AGEA.CAA360.2020.0000649) - Classamento per parificazione con la qualità 36 - ULIVETO, classe 01

> **Dati identificativi**

Comune di **SERRACAPRIOLA (I641) (FG)**

Foglio **30** Particella **174**

Impianto meccanografico del 04/05/1977

> **Dati di classamento**

Redditi: dominicale **Euro 112,14**

agrario **Euro 45,56**

Particella con qualità: **SEMIN IRRIG** di classe **U**

Superficie: **13.571 m²**

TABELLA DI VARIAZIONE del 14/06/2020 Pratica n. FG0154722 in atti dal 23/11/2020 TRASMISSIONE DATI AGEA AI SENSI DEL DL 3.10.2006 N. 262 (n. 34986.1/2020)

Annotazioni: Variazione colturale eseguita ai sensi del DI 3.10.2006 n. 262, convertito con modificazioni nella legge 24.11.2006 n. 286 e successive modificazioni (anno 2020) - Eseguita a seguito di dichiarazione resa il 14/06/2020 all'Organismo Pagatore AGEA con la domanda AGEA.ADU.2020.0786884 (Scheda validazione/fascicolo prot. n. AGEA.CAA360.2020.0000649) - Classamento per parificazione con la qualità 36 - ULIVETO, classe 01

> **Intestazione attuale dell'immobile - totale intestati: 1**

> **1. DI MARTINO Giuseppe**
(CF DMRGPP70H30I158R)

nato a SAN SEVERO (FG) il 30/06/1970

Diritto di: Proprieta' per 1/1 (deriva dall'atto 1)

1. Atto del 28/12/2018 Pubblico ufficiale DI BIASE
FEDERICO Sede LESINA (FG) Repertorio n. 844 -
DONAZIONE ACCETTATA Nota presentata con
Modello Unico n. 568.1/2019 Reparto PI di LUCERA in
atti dal 28/01/2019

Visura telematica

Tributi speciali: Euro 0,90

Catasto terreni
Visura attuale per immobile
Situazione degli atti informatizzati al **04/10/2023**



Immobile di catasto terreni



Causali di aggiornamento ed annotazioni

Informazioni riportate negli atti del catasto al 04/10/2023

Dati identificativi: Comune di **SERRACAPRIOLA (I641) (FG)**

Foglio **30** Particella **176**

Classamento:

Redditi: dominicale **Euro 345,16**

agrario **Euro 140,22**

Particella con qualità: **SEMIN IRRIG** di classe **U**

Superficie: **41.770 m²**

Ultimo atto di aggiornamento: TABELLA DI VARIAZIONE del 16/12/2011 Pratica n. FG0389572 in atti dal 16/12/2011 TRASMISSIONE DATI AGEA AI SENSI DEL DL 3.10.2006 N.262 (n. 44957.1/2011)

Annotazioni: VARIAZIONE CULTURALE ESEGUITA AI SENSI DEL DL 3.10.2006 N. 262, CONVERTITO CON MODIFICAZIONI NELLA LEGGE 24.11.2006 N. 286 E SUCCESSIVE MODIFICAZIONI (ANNO 2011) - CLASSAMENTO PER PARIFICAZIONE CON LA QUALITA` 36 - ULIVETO , CLASSE 01

> **Dati identificativi**

Comune di **SERRACAPRIOLA (I641) (FG)**

Foglio **30** Particella **176**

Impianto meccanografico del 04/05/1977

> **Dati di classamento**

Redditi: dominicale **Euro 345,16**

agrario **Euro 140,22**

Particella con qualità: **SEMIN IRRIG** di classe **U**

Superficie: **41.770 m²**

TABELLA DI VARIAZIONE del 16/12/2011 Pratica n. FG0389572 in atti dal 16/12/2011 TRASMISSIONE DATI AGEA AI SENSI DEL DL 3.10.2006 N.262 (n. 44957.1/2011)

Annotazioni: VARIAZIONE CULTURALE ESEGUITA AI SENSI DEL DL 3.10.2006 N. 262, CONVERTITO CON MODIFICAZIONI NELLA LEGGE 24.11.2006 N. 286 E SUCCESSIVE MODIFICAZIONI (ANNO 2011) - CLASSAMENTO PER PARIFICAZIONE CON LA QUALITA` 36 - ULIVETO , CLASSE 01

> **Intestazione attuale dell'immobile - totale intestati: 1**

> **1. COCUMAROLO Vittorio**
(CF CCMVTR61A24D643E)
nato a FOGGIA (FG) il 24/01/1961
Diritto di: Proprieta' per 1/1 (deriva dall'atto 1)

1. Atto del 09/08/2022 Pubblico ufficiale DI BIASE RENATO Sede TORREMAGGIORE (FG) Repertorio n. 50916 - DONAZIONE ACCETTATA Nota presentata con Modello Unico n. 6962.3/2022 Reparto PI di LUCERA in atti dal 07/09/2022

Visura telematica

Tributi speciali: Euro 0,90

Catasto terreni
Visura attuale per immobile
Situazione degli atti informatizzati al **04/10/2023**



Immobile di catasto terreni



Causali di aggiornamento ed annotazioni

Informazioni riportate negli atti del catasto al 04/10/2023

Dati identificativi: Comune di **SERRACAPRIOLA (I641) (FG)**

Foglio **30** Particella **180**

Classamento:

Redditi: dominicale **Euro 85,79 Lire 166.110**

agrario **Euro 39,83 Lire 77.123**

Particella con qualità: **SEMINATIVO** di classe **1**

Superficie: **11.865 m²**

Ultimo atto di aggiornamento: FRAZIONAMENTO in atti dal 06/04/1988 (n. 371)

> **Dati identificativi**

Comune di **SERRACAPRIOLA (I641) (FG)**

Foglio **30** Particella **180**

Partita: **831**

FRAZIONAMENTO in atti dal 06/04/1988 (n. 371)

> **Dati di classamento**

Redditi: dominicale **Euro 85,79 Lire 166.110**

agrario **Euro 39,83 Lire 77.123**

Particella con qualità: **SEMINATIVO** di classe **1**

Superficie: **11.865 m²**

FRAZIONAMENTO in atti dal 06/04/1988 (n. 371)

› **Intestazione attuale dell'immobile - totale intestati: 2**

› **1. LAGRASTA Luca**
(CF LGRLCU69A251158W)

nato a SAN SEVERO (FG) il 25/01/1969
Diritto di: Proprieta' per 1/2 in regime di
separazione dei beni (deriva dall'atto 1)

1. Atto del 09/03/2018 Pubblico ufficiale CASCAVILLA
DONATO Sede SAN SEVERO (FG) Repertorio n. 9588 -
COMPRAVENDITA Nota presentata con Modello Unico
n. 1692.1/2018 Reparto PI di LUCERA in atti dal
12/03/2018

› **2. LAGRASTA Massimo**
(CF LGRMSM70R111158I)

nato a SAN SEVERO (FG) il 11/10/1970
Diritto di: Proprieta' per 1/2 in regime di
separazione dei beni (deriva dall'atto 1)

Visura telematica

Tributi speciali: Euro 0,90

Catasto terreni
Visura attuale per immobile
Situazione degli atti informatizzati al 04/10/2023



Immobile di catasto terreni



Causali di aggiornamento ed annotazioni

Informazioni riportate negli atti del catasto al 04/10/2023

Dati identificativi: Comune di **SERRACAPRIOLA (I641) (FG)**
Foglio **30** Particella **183**

Classamento:

Particella divisa in **2** porzioni

Totali particella:

Redditi: dominicale **Euro 50,17**

agrario **Euro 20,54**

Superficie: **6.118 m²**

Il reddito dominicale è stato calcolato tenendo conto delle eventuali deduzioni indicate in tabella

Porzione	AA	AB
Reddito dominicale	Euro 2,65	Euro 47,52
Reddito agrario	Euro 1,23	Euro 19,31
Deduzioni	-	-
Superficie m ²	367	5.751
Qualità	SEMINATIVO	SEMIN IRRIG
Classe	1	U

Ultimo atto di aggiornamento: TABELLA DI VARIAZIONE del 14/06/2020 Pratica n. FG0154724 in atti dal 23/11/2020 TRASMISSIONE DATI AGEA AI SENSI DEL DL 3.10.2006 N. 262 (n. 34988.1/2020)

Annotazioni: Variazione colturale eseguita ai sensi del DI 3.10.2006 n. 262, convertito con modificazioni nella legge 24.11.2006 n. 286 e successive modificazioni (anno 2020) - Eseguita a seguito di dichiarazione resa il 14/06/2020 all'Organismo Pagatore AGEA con la domanda AGEA.ADU.2020.0786884 (Scheda validazione/fascicolo prot. n. AGEA.CAA360.2020.0000649) - Porzione AB: Classamento per parificazione con la qualità 36 - ULIVETO, Classe 01

Direzione Provinciale di Foggia
Ufficio Provinciale - Territorio
Servizi Catastali

> **Dati identificativi**

Comune di **SERRACAPRIOLA (I641) (FG)**
Foglio **30** Particella **183**

FRAZIONAMENTO in atti dal 06/04/1988 (n. 371)

> **Dati di classamento**

Particella divisa in **2** porzioni
Totali particella:
Redditi: dominicale **Euro 50,17**
agrario **Euro 20,54**

Superficie: **6.118 m²**

Il reddito dominicale è stato calcolato tenendo conto delle eventuali deduzioni indicate in tabella

Porzione	AA	AB
Reddito dominicale	Euro 2,65	Euro 47,52
Reddito agrario	Euro 1,23	Euro 19,31
Deduzioni	-	-
Superficie m ²	367	5.751
Qualità	SEMINATIVO	SEMIN IRRIG
Classe	1	U

TABELLA DI VARIAZIONE del 14/06/2020 Pratica n. FG0154724 in atti dal 23/11/2020 TRASMISSIONE DATI AGEA AI SENSI DEL DL 3.10.2006 N. 262 (n. 34988.1/2020)

Annotazioni: Variazione culturale eseguita ai sensi del DI 3.10.2006 n. 262, convertito con modificazioni nella legge 24.11.2006 n. 286 e successive modificazioni (anno 2020) - Eseguita a seguito di dichiarazione resa il 14/06/2020 all'Organismo Pagatore AGEA con la domanda AGEA.ADU.2020.0786884 (Scheda validazione/fascicolo prot. n. AGEA.CAA360.2020.0000649) - Porzione AB: Classamento per parificazione con la qualità 36 - ULIVETO, Classe 01

> **Intestazione attuale dell'immobile - totale intestati: 1**

> **1. DI MARTINO Giuseppe**
(CF DMRGPP70H30I158R)
nato a SAN SEVERO (FG) il 30/06/1970
Diritto di: Proprietà per 1/1 (deriva dall'atto 1)

1. Atto del 28/12/2018 Pubblico ufficiale DI BIASE FEDERICO Sede LESINA (FG) Repertorio n. 844 - DONAZIONE ACCETTATA Nota presentata con Modello Unico n. 568.1/2019 Reparto PI di LUCERA in atti dal 28/01/2019

Visura telematica

Tributi speciali: Euro 0,90

Catasto terreni
Visura attuale per immobile
Situazione degli atti informatizzati al **04/10/2023**



Immobile di catasto terreni



Causali di aggiornamento ed annotazioni

Informazioni riportate negli atti del catasto al 04/10/2023

Dati identificativi: Comune di **SERRACAPRIOLA (I641) (FG)**

Foglio **30** Particella **194**

Classamento:

Redditi: dominicale **Euro 143,18 Lire 277.242**

agrario **Euro 66,48 Lire 128.720**

Particella con qualità: **SEMINATIVO** di classe **1**

Superficie: **19.803 m²**

Ultimo atto di aggiornamento: Impianto meccanografico del 04/05/1977

> **Dati identificativi**

Comune di **SERRACAPRIOLA (I641) (FG)**

Foglio **30** Particella **194**

Partita: **7002**

Impianto meccanografico del 04/05/1977

> **Dati di classamento**

Redditi: dominicale **Euro 143,18 Lire 277.242**

agrario **Euro 66,48 Lire 128.720**

Particella con qualità: **SEMINATIVO** di classe **1**

Superficie: **19.803 m²**

Impianto meccanografico del 04/05/1977

> **Intestazione attuale dell'immobile - totale intestati: 1**

> **1. DI MARTINO Giuseppe**
(CF DMRGPP61A26I641I)

nato a SERRACAPRIOLA (FG) il 26/01/1961

Diritto di: Proprietà per 1/1 (deriva dall'atto 1)

1. SENTENZA (ATTO DELL'AUTORITA' GIUDIZIARIA) del 26/03/2009 Pubblico ufficiale TRIBUNALE Sede APRICENA (FG) Repertorio n. 183 - UU Sede SAN SEVERO (FG) Registrazione Volume 32 registrato in data 16/12/2009 - VERBALE DI CONCILIAZIONE Voltura n. 7737.1/2010 - Pratica n. FG0114421 in atti dal 28/04/2010



Direzione Provinciale di Foggia
Ufficio Provinciale - Territorio
Servizi Catastali

Data: **04/10/2023**
Ora: **15:38:27**
Numero Pratica: **T259642/2023**
Pag: **2 - Fine**

Visura telematica

Tributi speciali: Euro 0,90

Catasto terreni
Visura attuale per immobile
Situazione degli atti informatizzati al **04/10/2023**



Immobile di catasto terreni



Causali di aggiornamento ed annotazioni

Informazioni riportate negli atti del catasto al 04/10/2023

Dati identificativi: Comune di **SERRACAPRIOLA (I641) (FG)**

Foglio **30** Particella **201**

Classamento:

Redditi: dominicale **Euro 60,11**

agrario **Euro 24,42**

Particella con qualità: **SEMIN IRRIG** di classe **U**

Superficie: **7.274 m²**

Ultimo atto di aggiornamento: TABELLA DI VARIAZIONE del 04/06/2020 Pratica n. FG0154728 in atti dal 23/11/2020 TRASMISSIONE DATI AGEA AI SENSI DEL DL 3.10.2006 N. 262 (n. 34992.1/2020)

Annotazioni: Variazione colturale eseguita ai sensi del DI 3.10.2006 n. 262, convertito con modificazioni nella legge 24.11.2006 n. 286 e successive modificazioni (anno 2020) - Eseguita a seguito di dichiarazione resa il 04/06/2020 all'Organismo Pagatore AGEA con la domanda AGEA.ADU.2020.0635458 (Scheda validazione/fascicolo prot. n. AGEA.CAA5786.2020.0000357) - Classamento per parificazione con la qualità 36 - ULIVETO, classe 01

> **Dati identificativi**

Comune di **SERRACAPRIOLA (I641) (FG)**

Foglio **30** Particella **201**

Impianto meccanografico del 04/05/1977

> **Dati di classamento**

Redditi: dominicale **Euro 60,11**

agrario **Euro 24,42**

Particella con qualità: **SEMIN IRRIG** di classe **U**

Superficie: **7.274 m²**

TABELLA DI VARIAZIONE del 04/06/2020 Pratica n. FG0154728 in atti dal 23/11/2020 TRASMISSIONE DATI AGEA AI SENSI DEL DL 3.10.2006 N. 262 (n. 34992.1/2020)

Annotazioni: Variazione colturale eseguita ai sensi del DI 3.10.2006 n. 262, convertito con modificazioni nella legge 24.11.2006 n. 286 e successive modificazioni (anno 2020) - Eseguita a seguito di dichiarazione resa il 04/06/2020 all'Organismo Pagatore AGEA con la domanda AGEA.ADU.2020.0635458 (Scheda validazione/fascicolo prot. n. AGEA.CAA5786.2020.0000357) - Classamento per parificazione con la qualità 36 - ULIVETO, classe 01

> **Intestazione attuale dell'immobile - totale intestati: 1**

> **1. DE NICOLA Anna**
(CF DNCNNA48S69F924V)

nata a NOLA (NA) il 29/11/1948

Diritto di: Proprieta' per 1/1 in regime di
separazione dei beni (deriva dall'atto 1)

1. Atto amministrativo DECRETO (DISPOSIZIONI
DELLE AUTORITA') del 07/07/2022 Pubblico ufficiale
TRIBUNALE DI FOGGIA Sede FOGGIA (FG)
Repertorio n. 738 - DECRETO DI TRASFERIMENTO
IMMOBILI Trascrizione n. 5913.1/2022 Reparto PI di
LUCERA in atti dal 26/07/2022

Visura telematica

Tributi speciali: Euro 0,90

Catasto terreni
Visura attuale per immobile
Situazione degli atti informatizzati al **04/10/2023**



Immobile di catasto terreni



Causali di aggiornamento ed annotazioni

Informazioni riportate negli atti del catasto al 04/10/2023

Dati identificativi: Comune di **SERRACAPRIOLA (I641) (FG)**
Foglio **30** Particella **227**

Classamento:

Redditi: dominicale **Euro 41,65 Lire 80.654**
agrario **Euro 19,34 Lire 37.447**

Particella con qualità: **SEMINATIVO** di classe **1**

Superficie: **5.761 m²**

Ultimo atto di aggiornamento: FRAZIONAMENTO del 21/09/1989 in atti dal 21/12/1989 (n. 1456.4/1989)

> **Dati identificativi**

Comune di **SERRACAPRIOLA (I641) (FG)**
Foglio **30** Particella **227**
Partita: **8223**

FRAZIONAMENTO del 21/09/1989 in atti dal
21/12/1989 (n. 1456.4/1989)

> **Dati di classamento**

Redditi: dominicale **Euro 41,65 Lire 80.654**
agrario **Euro 19,34 Lire 37.447**
Particella con qualità: **SEMINATIVO** di classe **1**
Superficie: **5.761 m²**

FRAZIONAMENTO del 21/09/1989 in atti dal
21/12/1989 (n. 1456.4/1989)

› **Intestazione attuale dell'immobile - totale intestati: 2**

› **1. LAGRASTA Luca**
(CF LGRLCU69A251158W)

nato a SAN SEVERO (FG) il 25/01/1969
Diritto di: Proprieta' per 1/2 in regime di
separazione dei beni (deriva dall'atto 1)

1. Atto del 09/03/2018 Pubblico ufficiale CASCAVILLA
DONATO Sede SAN SEVERO (FG) Repertorio n. 9588 -
COMPRAVENDITA Nota presentata con Modello Unico
n. 1692.1/2018 Reparto PI di LUCERA in atti dal
12/03/2018

› **2. LAGRASTA Massimo**
(CF LGRMSM70R111158I)

nato a SAN SEVERO (FG) il 11/10/1970
Diritto di: Proprieta' per 1/2 in regime di
separazione dei beni (deriva dall'atto 1)

Visura telematica

Tributi speciali: Euro 0,90

Catasto terreni
Visura attuale per immobile
Situazione degli atti informatizzati al **04/10/2023**



Immobile di catasto terreni



Causali di aggiornamento ed annotazioni

Informazioni riportate negli atti del catasto al 04/10/2023

Dati identificativi: Comune di **SERRACAPRIOLA (I641) (FG)**

Foglio **30** Particella **332**

Classamento:

Redditi: dominicale **Euro 1,41**

agrario **Euro 0,65**

Particella con qualità: **SEMINATIVO** di classe **1**

Superficie: **195 m²**

Ultimo atto di aggiornamento: Variazione del 22/04/2008 Pratica n. FG0121512 in atti dal 22/04/2008 (n. 121512.1/2008)

> **Dati identificativi**

Comune di **SERRACAPRIOLA (I641) (FG)**

Foglio **30** Particella **332**

FRAZIONAMENTO del 22/04/2008 Pratica n. FG0121512 in atti dal 22/04/2008 (n. 121512.1/2008)

Annotazione di immobile: ATTO DI AGGIORNAMENTO NON CONFORME ALL'ART.1,COMMA 8,DEL D.M.F. NUM.701/94.

> **Dati di classamento**

Redditi: dominicale **Euro 1,41**

agrario **Euro 0,65**

Particella con qualità: **SEMINATIVO** di classe **1**

Superficie: **195 m²**

FRAZIONAMENTO del 22/04/2008 Pratica n. FG0121512 in atti dal 22/04/2008 (n. 121512.1/2008)

> **Altre variazioni**

Variazione del 22/04/2008 Pratica n. FG0121512 in atti dal 22/04/2008 (n. 121512.1/2008)

> **Intestazione attuale dell'immobile - totale intestati: 1**

> **1. DI MARTINO Giuseppe
(CF DMRGPP61A26I641I)**

nato a SERRACAPRIOLA (FG) il 26/01/1961
Diritto di: Proprieta' per 1/1 (deriva dall'atto 1)

1. SENTENZA (ATTO DELL'AUTORITA' GIUDIZIARIA)
del 26/03/2009 Pubblico ufficiale TRIBUNALE Sede
APRICENA (FG) Repertorio n. 183 - UU Sede SAN
SEVERO (FG) Registrazione Volume 32 registrato in
data 16/12/2009 - VERBALE DI CONCILIAZIONE
Voltura n. 7737.1/2010 - Pratica n. FG0114421 in atti
dal 28/04/2010

Visura telematica

Tributi speciali: Euro 0,90

Catasto terreni
Visura attuale per immobile
Situazione degli atti informatizzati al **04/10/2023**



Immobile di catasto terreni



Causali di aggiornamento ed annotazioni

Informazioni riportate negli atti del catasto al 04/10/2023

Dati identificativi: Comune di **SERRACAPRIOLA (I641) (FG)**
Foglio **30** Particella **333**

Classamento:

Redditi: dominicale **Euro 1,89**
agrario **Euro 0,88**

Particella con qualità: **SEMINATIVO** di classe **1**
Superficie: **261 m²**

Ultimo atto di aggiornamento: Variazione del 22/04/2008 Pratica n. FG0121512 in atti dal 22/04/2008 (n. 121512.1/2008)

> **Dati identificativi**

Comune di **SERRACAPRIOLA (I641) (FG)**
Foglio **30** Particella **333**

FRAZIONAMENTO del 22/04/2008 Pratica n. FG0121512 in atti dal 22/04/2008 (n. 121512.1/2008)

Annotazione di immobile: ATTO DI AGGIORNAMENTO NON CONFORME ALL'ART.1,COMMA 8,DEL D.M.F. NUM.701/94.

> **Dati di classamento**

Redditi: dominicale **Euro 1,89**
agrario **Euro 0,88**

Particella con qualità: **SEMINATIVO** di classe **1**
Superficie: **261 m²**

FRAZIONAMENTO del 22/04/2008 Pratica n. FG0121512 in atti dal 22/04/2008 (n. 121512.1/2008)

> **Altre variazioni**

Variazione del 22/04/2008 Pratica n. FG0121512 in atti dal 22/04/2008 (n. 121512.1/2008)

> **Intestazione attuale dell'immobile - totale intestati: 1**

> **1. DI MARTINO Giuseppe
(CF DMRGPP61A26I641I)**

nato a SERRACAPRIOLA (FG) il 26/01/1961
Diritto di: Proprieta' per 1/1 (deriva dall'atto 1)

1. SENTENZA (ATTO DELL'AUTORITA' GIUDIZIARIA)
del 26/03/2009 Pubblico ufficiale TRIBUNALE Sede
APRICENA (FG) Repertorio n. 183 - UU Sede SAN
SEVERO (FG) Registrazione Volume 32 registrato in
data 16/12/2009 - VERBALE DI CONCILIAZIONE
Voltura n. 7737.1/2010 - Pratica n. FG0114421 in atti
dal 28/04/2010

Visura telematica

Tributi speciali: Euro 0,90

Catasto terreni
Visura attuale per immobile
Situazione degli atti informatizzati al **04/10/2023**



Immobile di catasto terreni



Causali di aggiornamento ed annotazioni

Informazioni riportate negli atti del catasto al 04/10/2023

Dati identificativi: Comune di **SERRACAPRIOLA (I641) (FG)**

Foglio **30** Particella **335**

Classamento:

Redditi: dominicale **Euro 2,21**

agrario **Euro 1,03**

Particella con qualità: **SEMINATIVO** di classe **1**

Superficie: **306 m²**

Ultimo atto di aggiornamento: Variazione del 22/04/2008 Pratica n. FG0121512 in atti dal 22/04/2008 (n. 121512.1/2008)

> **Dati identificativi**

Comune di **SERRACAPRIOLA (I641) (FG)**

Foglio **30** Particella **335**

FRAZIONAMENTO del 22/04/2008 Pratica n. FG0121512 in atti dal 22/04/2008 (n. 121512.1/2008)

Annotazione di immobile: ATTO DI AGGIORNAMENTO NON CONFORME ALL'ART.1,COMMA 8,DEL D.M.F. NUM.701/94.

> **Dati di classamento**

Redditi: dominicale **Euro 2,21**

agrario **Euro 1,03**

Particella con qualità: **SEMINATIVO** di classe **1**

Superficie: **306 m²**

FRAZIONAMENTO del 22/04/2008 Pratica n. FG0121512 in atti dal 22/04/2008 (n. 121512.1/2008)

> **Altre variazioni**

Variazione del 22/04/2008 Pratica n. FG0121512 in atti dal 22/04/2008 (n. 121512.1/2008)

> **Intestazione attuale dell'immobile - totale intestati: 1**

> **1. COCUMAROLO Vittorio**
(CF CCMVTR61A24D643E)
nato a FOGGIA (FG) il 24/01/1961
Diritto di: Proprieta' per 1/1 (deriva dall'atto 1)

1. Atto del 09/08/2022 Pubblico ufficiale DI BIASE RENATO Sede TORREMAGGIORE (FG) Repertorio n. 50916 - DONAZIONE ACCETTATA Nota presentata con Modello Unico n. 6962.3/2022 Reparto PI di LUCERA in atti dal 07/09/2022

Visura telematica

Tributi speciali: Euro 0,90

Catasto terreni
Visura attuale per immobile
Situazione degli atti informatizzati al **04/10/2023**



Immobile di catasto terreni



Causali di aggiornamento ed annotazioni

Informazioni riportate negli atti del catasto al 04/10/2023

Dati identificativi: Comune di **SERRACAPRIOLA (I641) (FG)**

Foglio **30** Particella **336**

Classamento:

Redditi: dominicale **Euro 2,67**

agrario **Euro 1,24**

Particella con qualità: **SEMINATIVO** di classe **1**

Superficie: **369 m²**

Ultimo atto di aggiornamento: Variazione del 22/04/2008 Pratica n. FG0121512 in atti dal 22/04/2008 (n. 121512.1/2008)

> **Dati identificativi**

Comune di **SERRACAPRIOLA (I641) (FG)**

Foglio **30** Particella **336**

FRAZIONAMENTO del 22/04/2008 Pratica n. FG0121512 in atti dal 22/04/2008 (n. 121512.1/2008)

Annotazione di immobile: ATTO DI AGGIORNAMENTO NON CONFORME ALL'ART.1,COMMA 8,DEL D.M.F. NUM.701/94.

> **Dati di classamento**

Redditi: dominicale **Euro 2,67**

agrario **Euro 1,24**

Particella con qualità: **SEMINATIVO** di classe **1**

Superficie: **369 m²**

FRAZIONAMENTO del 22/04/2008 Pratica n. FG0121512 in atti dal 22/04/2008 (n. 121512.1/2008)

> **Altre variazioni**

Variazione del 22/04/2008 Pratica n. FG0121512 in atti dal 22/04/2008 (n. 121512.1/2008)

> **Intestazione attuale dell'immobile - totale intestati: 1**

> **1. COCUMAROLO Vittorio**
(CF CCMVTR61A24D643E)

nato a FOGGIA (FG) il 24/01/1961

Diritto di: Proprieta' per 1/1 (deriva dall'atto 1)

1. Atto del 09/08/2022 Pubblico ufficiale DI BIASE RENATO Sede TORREMAGGIORE (FG) Repertorio n. 50916 - DONAZIONE ACCETTATA Nota presentata con Modello Unico n. 6962.3/2022 Reparto PI di LUCERA in atti dal 07/09/2022

Visura telematica

Tributi speciali: Euro 0,90

Catasto terreni
Visura attuale per immobile
Situazione degli atti informatizzati al **04/10/2023**



Immobile di catasto terreni



Causali di aggiornamento ed annotazioni

Informazioni riportate negli atti del catasto al 04/10/2023

Dati identificativi: Comune di **SERRACAPRIOLA (I641) (FG)**

Foglio **30** Particella **341**

Classamento:

Redditi: dominicale **Euro 1,43**

agrario **Euro 0,66**

Particella con qualità: **SEMINATIVO** di classe **1**

Superficie: **198 m²**

Ultimo atto di aggiornamento: Variazione del 18/07/2011 Pratica n. FG0208693 in atti dal 18/07/2011 presentato il 18/07/2011 (n. 208693.1/2011)

> Dati identificativi

Comune di **SERRACAPRIOLA (I641) (FG)**

Foglio **30** Particella **341**

FRAZIONAMENTO del 18/07/2011 Pratica n. FG0208693 in atti dal 18/07/2011 presentato il 18/07/2011 (n. 208693.1/2011)

Annotazione di immobile: SR - Atto di aggiornamento non conforme all'art. 1, comma 8, D.M. n. 701/94

> Dati di classamento

Redditi: dominicale **Euro 1,43**

agrario **Euro 0,66**

Particella con qualità: **SEMINATIVO** di classe **1**

Superficie: **198 m²**

FRAZIONAMENTO del 18/07/2011 Pratica n. FG0208693 in atti dal 18/07/2011 presentato il 18/07/2011 (n. 208693.1/2011)

> Altre variazioni

Variazione del 18/07/2011 Pratica n. FG0208693 in atti dal 18/07/2011 presentato il 18/07/2011 (n. 208693.1/2011)

> **Intestazione attuale dell'immobile - totale intestati: 1**

> **1. REGIONE PUGLIA (CF 80017210727)**

sede in BARI (BA)

Diritto di: Proprieta' per 1/1 (deriva dall'atto 1)

1. Atto amministrativo DECRETO (DISPOSIZIONI DELLE AUTORITA') del 31/01/2013 Pubblico ufficiale ACQUEDOTTO PUGLIESE S.P.A Sede BARI (BA) Repertorio n. 12686 - ESPROPRIAZIONE PER PUBBLICA UTILITA' Trascrizione n. 1958.1/2013 Reparto PI di LUCERA in atti dal 26/03/2013

Visura telematica

Tributi speciali: Euro 0,90

Catasto terreni
Visura attuale per immobile
Situazione degli atti informatizzati al **04/10/2023**



Immobile di catasto terreni



Causali di aggiornamento ed annotazioni

Informazioni riportate negli atti del catasto al 04/10/2023

Dati identificativi: Comune di **SERRACAPRIOLA (I641) (FG)**

Foglio **30** Particella **342**

Classamento:

Redditi: dominicale **Euro 99,01**

agrario **Euro 40,22**

Particella con qualità: **SEMIN IRRIG** di classe **U**

Superficie: **11.982 m²**

Ultimo atto di aggiornamento: TABELLA DI VARIAZIONE del 08/12/2012 Pratica n. FG0314171 in atti dal 08/12/2012 TRASMISSIONE DATI AGEA AI SENSI DEL DL 3.10.2006 N.262 (n. 15914.1/2012)

Annotazioni: VARIAZIONE CULTURALE ESEGUITA AI SENSI DEL DL 3.10.2006 N. 262, CONVERTITO CON MODIFICAZIONI NELLA LEGGE 24.11.2006 N. 286 E SUCCESSIVE MODIFICAZIONI (ANNO 2012) - CLASSAMENTO PER PARIFICAZIONE CON LA QUALITA` 36 - ULIVETO , CLASSE 01

> **Dati identificativi**

Comune di **SERRACAPRIOLA (I641) (FG)**

Foglio **30** Particella **342**

FRAZIONAMENTO del 18/07/2011 Pratica n. FG0208693 in atti dal 18/07/2011 presentato il 18/07/2011 (n. 208693.1/2011)

Annotazione di immobile: Atto di aggiornamento non conforme all'art. 1, comma 8, D.M. n. 701/94

> **Dati di classamento**

Redditi: dominicale **Euro 99,01**

agrario **Euro 40,22**

Particella con qualità: **SEMIN IRRIG** di classe **U**

Superficie: **11.982 m²**

TABELLA DI VARIAZIONE del 08/12/2012 Pratica n. FG0314171 in atti dal 08/12/2012 TRASMISSIONE DATI AGEA AI SENSI DEL DL 3.10.2006 N.262 (n. 15914.1/2012)

Annotazioni: VARIAZIONE CULTURALE ESEGUITA AI SENSI DEL DL 3.10.2006 N. 262, CONVERTITO CON MODIFICAZIONI NELLA LEGGE 24.11.2006 N. 286 E SUCCESSIVE MODIFICAZIONI (ANNO 2012) - CLASSAMENTO PER PARIFICAZIONE CON LA QUALITA` 36 - ULIVETO , CLASSE 01

> **Intestazione attuale dell'immobile - totale intestati: 1**

> **1. DI MARTINO Giuseppe
(CF DMRGPP61A26I641I)**

nato a SERRACAPRIOLA (FG) il 26/01/1961
Diritto di: Proprieta' per 1/1 (deriva dall'atto 1)

1. FRAZIONAMENTO del 18/07/2011 Pratica n.
FG0208693 in atti dal 18/07/2011 presentato il
18/07/2011 (n. 208693.1/2011)

Visura telematica

Tributi speciali: Euro 0,90

Catasto terreni
Visura attuale per immobile
Situazione degli atti informatizzati al **04/10/2023**



Immobile di catasto terreni



Causali di aggiornamento ed annotazioni

Informazioni riportate negli atti del catasto al 04/10/2023

Dati identificativi: Comune di **SERRACAPRIOLA (I641) (FG)**

Foglio **30** Particella **344**

Classamento:

Redditi: dominicale **Euro 103,20**

agrario **Euro 41,93**

Particella con qualità: **SEMIN IRRIG** di classe **U**

Superficie: **12.489 m²**

Ultimo atto di aggiornamento: TABELLA DI VARIAZIONE del 08/12/2012 Pratica n. FG0314172 in atti dal 08/12/2012 TRASMISSIONE DATI AGEA AI SENSI DEL DL 3.10.2006 N.262 (n. 15915.1/2012)

Annotazioni: VARIAZIONE CULTURALE ESEGUITA AI SENSI DEL DL 3.10.2006 N. 262, CONVERTITO CON MODIFICAZIONI NELLA LEGGE 24.11.2006 N. 286 E SUCCESSIVE MODIFICAZIONI (ANNO 2012) - CLASSAMENTO PER PARIFICAZIONE CON LA QUALITA` 36 - ULIVETO , CLASSE 01

> **Dati identificativi**

Comune di **SERRACAPRIOLA (I641) (FG)**

Foglio **30** Particella **344**

FRAZIONAMENTO del 18/07/2011 Pratica n. FG0208693 in atti dal 18/07/2011 presentato il 18/07/2011 (n. 208693.1/2011)

Annotazione di immobile: Atto di aggiornamento non conforme all'art. 1, comma 8, D.M. n. 701/94

> **Dati di classamento**

Redditi: dominicale **Euro 103,20**

agrario **Euro 41,93**

Particella con qualità: **SEMIN IRRIG** di classe **U**

Superficie: **12.489 m²**

TABELLA DI VARIAZIONE del 08/12/2012 Pratica n. FG0314172 in atti dal 08/12/2012 TRASMISSIONE DATI AGEA AI SENSI DEL DL 3.10.2006 N.262 (n. 15915.1/2012)

Annotazioni: VARIAZIONE CULTURALE ESEGUITA AI SENSI DEL DL 3.10.2006 N. 262, CONVERTITO CON MODIFICAZIONI NELLA LEGGE 24.11.2006 N. 286 E SUCCESSIVE MODIFICAZIONI (ANNO 2012) - CLASSAMENTO PER PARIFICAZIONE CON LA QUALITA` 36 - ULIVETO , CLASSE 01

> **Intestazione attuale dell'immobile - totale intestati: 2**

> **1. MACCIONE Dorina ; Mar Scognamiglio**
(CF MCCDRN44R51I641Y)
nata a SERRACAPRIOLA (FG) il 11/10/1944
Diritto di: Proprieta' per 1/2 (deriva dall'atto 1)

1. FRAZIONAMENTO del 18/07/2011 Pratica n.
FG0208693 in atti dal 18/07/2011 presentato il
18/07/2011 (n. 208693.1/2011)

> **2. MACCIONE Raffaella**
(CF MCCRFL42A43I641M)
nata a SERRACAPRIOLA (FG) il 03/01/1942
Diritto di: Proprieta' per 1/2 (deriva dall'atto 1)

Visura telematica

Tributi speciali: Euro 0,90

Catasto terreni
Visura attuale per immobile
Situazione degli atti informatizzati al **04/10/2023**



Immobile di catasto terreni



Causali di aggiornamento ed annotazioni

Informazioni riportate negli atti del catasto al 04/10/2023

Dati identificativi: Comune di **SERRACAPRIOLA (I641) (FG)**

Foglio **30** Particella **346**

Classamento:

Redditi: dominicale **Euro 94,81**

agrario **Euro 44,02**

Particella con qualità: **SEMINATIVO** di classe **1**

Superficie: **13.113 m²**

Ultimo atto di aggiornamento: Variazione del 18/07/2011 Pratica n. FG0208693 in atti dal 18/07/2011 presentato il 18/07/2011 (n. 208693.1/2011)

> **Dati identificativi**

Comune di **SERRACAPRIOLA (I641) (FG)**

Foglio **30** Particella **346**

FRAZIONAMENTO del 18/07/2011 Pratica n. FG0208693 in atti dal 18/07/2011 presentato il 18/07/2011 (n. 208693.1/2011)

Annotazione di immobile: Atto di aggiornamento non conforme all'art. 1, comma 8, D.M. n. 701/94

> **Dati di classamento**

Redditi: dominicale **Euro 94,81**

agrario **Euro 44,02**

Particella con qualità: **SEMINATIVO** di classe **1**

Superficie: **13.113 m²**

FRAZIONAMENTO del 18/07/2011 Pratica n. FG0208693 in atti dal 18/07/2011 presentato il 18/07/2011 (n. 208693.1/2011)

> **Altre variazioni**

Variazione del 18/07/2011 Pratica n. FG0208693 in atti dal 18/07/2011 presentato il 18/07/2011 (n. 208693.1/2011)

Direzione Provinciale di Foggia
Ufficio Provinciale - Territorio
Servizi Catastali

➤ **Intestazione attuale dell'immobile - totale intestati: 4**

➤ **1. MACCIONE Antonio (CF MCCNTN70L22I158V)**

nato a SAN SEVERO (FG) il 22/07/1970
Diritto di: Proprieta' per 1/8 (deriva dall'atto 1)
Diritto di: Proprieta' per 1/8 Regime: bene personale (deriva dall'atto 3)

➤ **2. MACCIONE Ciro (CF MCCCRI66T11I158H)**

nato a SAN SEVERO (FG) il 11/12/1966
Diritto di: Proprieta' per 1/8 (deriva dall'atto 1)
Diritto di: Proprieta' per 1/8 in regime di separazione dei beni (deriva dall'atto 3)

➤ **3. MACCIONE Alessandro (CF MCCLSN77L31H926H)**

nato a SAN GIOVANNI ROTONDO (FG) il 31/07/1977
Diritto di: Proprieta' per 1/4 (deriva dall'atto 2)

➤ **4. MACCIONE Ciro Pio (CF MCCCRP72T19H926U)**

nato a SAN GIOVANNI ROTONDO (FG) il 19/12/1972
Diritto di: Proprieta' per 1/4 (deriva dall'atto 2)

1. DENUNZIA (NEI PASSAGGI PER CAUSA DI MORTE) del 04/01/2017 Pubblico ufficiale MACCIONE Sede SERRACAPRIOLA (FG) - UU Sede SAN SEVERO (FG) Registrazione Volume 9990 n. 295 registrato in data 30/03/2017 - SUCCES TESTAM DI MACCIONE GIUSEPPE Voltura n. 7786.1/2017 - Pratica n. FG0081677 in atti dal 16/05/2017

3. Atto del 16/05/2023 Pubblico ufficiale DI BIASE FEDERICO Sede LESINA (FG) Repertorio n. 4205 - COMPRAVENDITA Nota presentata con Modello Unico n. 4758.1/2023 Reparto PI di LUCERA in atti dal 15/06/2023

2. Atto del 26/07/2022 Pubblico ufficiale MATRONE MARIA TERESA Sede SANT'ANTONIO ABATE (NA) Repertorio n. 2825 - COMPRAVENDITA Nota presentata con Modello Unico n. 6057.1/2022 Reparto PI di LUCERA in atti dal 29/07/2022

Visura telematica

Tributi speciali: Euro 0,90

Catasto terreni
Visura attuale per immobile
Situazione degli atti informatizzati al **04/10/2023**



Immobile di catasto terreni



Causali di aggiornamento ed annotazioni

Informazioni riportate negli atti del catasto al 04/10/2023

Dati identificativi: Comune di **SERRACAPRIOLA (I641) (FG)**

Foglio **30** Particella **347**

Classamento:

Redditi: dominicale **Euro 2,22**

agrario **Euro 1,03**

Particella con qualità: **SEMINATIVO** di classe **1**

Superficie: **307 m²**

Ultimo atto di aggiornamento: Variazione del 18/07/2011 Pratica n. FG0208693 in atti dal 18/07/2011 presentato il 18/07/2011 (n. 208693.1/2011)

> **Dati identificativi**

Comune di **SERRACAPRIOLA (I641) (FG)**

Foglio **30** Particella **347**

FRAZIONAMENTO del 18/07/2011 Pratica n. FG0208693 in atti dal 18/07/2011 presentato il 18/07/2011 (n. 208693.1/2011)

Annotazione di immobile: SR - Atto di aggiornamento non conforme all'art. 1, comma 8, D.M. n. 701/94

> **Dati di classamento**

Redditi: dominicale **Euro 2,22**

agrario **Euro 1,03**

Particella con qualità: **SEMINATIVO** di classe **1**

Superficie: **307 m²**

FRAZIONAMENTO del 18/07/2011 Pratica n. FG0208693 in atti dal 18/07/2011 presentato il 18/07/2011 (n. 208693.1/2011)

> **Altre variazioni**

Variazione del 18/07/2011 Pratica n. FG0208693 in atti dal 18/07/2011 presentato il 18/07/2011 (n. 208693.1/2011)

> **Intestazione attuale dell'immobile - totale intestati: 1**

> **1. REGIONE PUGLIA (CF 80017210727)**

sede in BARI (BA)

Diritto di: Proprieta' per 1/1 (deriva dall'atto 1)

1. Atto amministrativo DECRETO (DISPOSIZIONI DELLE AUTORITA') del 31/01/2013 Pubblico ufficiale ACQUEDOTTO PUGLIESE S.P.A Sede BARI (BA) Repertorio n. 12686 - ESPROPRIAZIONE PER PUBBLICA UTILITA' Trascrizione n. 1959.1/2013 Reparto PI di LUCERA in atti dal 26/03/2013

Visura telematica

Tributi speciali: Euro 0,90

Catasto terreni
Visura attuale per immobile
Situazione degli atti informatizzati al **04/10/2023**

**Immobile di catasto terreni****Causali di aggiornamento ed annotazioni****Informazioni riportate negli atti del catasto al 04/10/2023****Dati identificativi:** Comune di **SERRACAPRIOLA (I641) (FG)**
Foglio **30** Particella **348****Classamento:**Particella divisa in **2** porzioni

Totali particella:

Redditi: dominicale **Euro 112,45**agrario **Euro 46,21**Superficie: **13.763** m²**Il reddito dominicale è stato calcolato tenendo conto delle eventuali deduzioni indicate in tabella**

Porzione	AA	AB
Reddito dominicale	Euro 103,50	Euro 8,95
Reddito agrario	Euro 42,05	Euro 4,16
Deduzioni	-	-
Superficie m ²	12.525	1.238
Qualità	SEMIN IRRIG	SEMINATIVO
Classe	U	1

Ultimo atto di aggiornamento: TABELLA DI VARIAZIONE del 12/05/2014 Pratica n. FG0330255 in atti dal 10/12/2014 TRASMISSIONE DATI AGEA AI SENSI DEL DL 3.10.2006 N. 262 (n. 24257.1/2014)**Annotazioni:** Variazione colturale eseguita ai sensi del DI 3.10.2006 n. 262, convertito con modificazioni nella legge 24.11.2006 n. 286 e successive modificazioni (anno 2014) - Eseguita a seguito di dichiarazione resa il 12/05/2014 all'Organismo Pagatore AGEA con la domanda AGEA.ADU.2014.0473227 (Scheda validazione/ fascicolo prot. n. AGEA.CAA2297.2014.0001924) - Porzione AA: Classamento per parificazione con la qualità 36 - ULIVETO, Classe 01

> Dati identificativi

Comune di **SERRACAPRIOLA (I641) (FG)**
Foglio **30** Particella **348**

FRAZIONAMENTO del 18/07/2011 Pratica n. FG0208693 in atti dal 18/07/2011 presentato il 18/07/2011 (n. 208693.1/2011)

Annotazione di immobile: Atto di aggiornamento non conforme all'art. 1, comma 8, D.M. n. 701/94

> Dati di classamento

Particella divisa in **2** porzioni

Totali particella:

Redditi: dominicale **Euro 112,45**

agrario **Euro 46,21**

Superficie: **13.763** m²

Il reddito dominicale è stato calcolato tenendo conto delle eventuali deduzioni indicate in tabella

Porzione	AA	AB
Reddito dominicale	Euro 103,50	Euro 8,95
Reddito agrario	Euro 42,05	Euro 4,16
Deduzioni	-	-
Superficie m ²	12.525	1.238
Qualità	SEMIN IRRIG	SEMINATIVO
Classe	U	1

TABELLA DI VARIAZIONE del 12/05/2014 Pratica n. FG0330255 in atti dal 10/12/2014 TRASMISSIONE DATI AGEA AI SENSI DEL DL 3.10.2006 N. 262 (n. 24257.1/2014)

Annotazioni: Variazione culturale eseguita ai sensi del DI 3.10.2006 n. 262, convertito con modificazioni nella legge 24.11.2006 n. 286 e successive modificazioni (anno 2014) - Eseguita a seguito di dichiarazione resa il 12/05/2014 all'Organismo Pagatore AGEA con la domanda AGEA.ADU.2014.0473227 (Scheda validazione/fascicolo prot. n. AGEA.CAA2297.2014.0001924) - Porzione AA: Classamento per parificazione con la qualità 36 - ULIVETO, Classe 01

> Intestazione attuale dell'immobile - totale intestati: 1

> 1. **COCUMAROLO Vittorio** **(CF CCMVTR61A24D643E)**

nato a FOGGIA (FG) il 24/01/1961

Diritto di: Proprieta' per 1/1 (deriva dall'atto 1)

1. Atto del 09/08/2022 Pubblico ufficiale DI BIASE RENATO Sede TORREMAGGIORE (FG) Repertorio n. 50916 - DONAZIONE ACCETTATA Nota presentata con Modello Unico n. 6962.3/2022 Reparto PI di LUCERA in atti dal 07/09/2022

Visura telematica

Tributi speciali: Euro 0,90

Catasto terreni
Visura attuale per immobile
Situazione degli atti informatizzati al **04/10/2023**



Immobile di catasto terreni



Causali di aggiornamento ed annotazioni

Informazioni riportate negli atti del catasto al 04/10/2023

Dati identificativi: Comune di **SERRACAPRIOLA (I641) (FG)**

Foglio **30** Particella **350**

Classamento:

Redditi: dominicale **Euro 109,94**

agrario **Euro 44,66**

Particella con qualità: **SEMIN IRRIG** di classe **U**

Superficie: **13.305 m²**

Ultimo atto di aggiornamento: TABELLA DI VARIAZIONE del 08/12/2012 Pratica n. FG0314174 in atti dal 08/12/2012 TRASMISSIONE DATI AGEA AI SENSI DEL DL 3.10.2006 N.262 (n. 15917.1/2012)

Annotazioni: VARIAZIONE CULTURALE ESEGUITA AI SENSI DEL DL 3.10.2006 N. 262, CONVERTITO CON MODIFICAZIONI NELLA LEGGE 24.11.2006 N. 286 E SUCCESSIVE MODIFICAZIONI (ANNO 2012) - CLASSAMENTO PER PARIFICAZIONE CON LA QUALITA` 36 - ULIVETO , CLASSE 01

> **Dati identificativi**

Comune di **SERRACAPRIOLA (I641) (FG)**

Foglio **30** Particella **350**

FRAZIONAMENTO del 18/07/2011 Pratica n. FG0208693 in atti dal 18/07/2011 presentato il 18/07/2011 (n. 208693.1/2011)

Annotazione di immobile: Atto di aggiornamento non conforme all'art. 1, comma 8, D.M. n. 701/94

> **Dati di classamento**

Redditi: dominicale **Euro 109,94**

agrario **Euro 44,66**

Particella con qualità: **SEMIN IRRIG** di classe **U**

Superficie: **13.305 m²**

TABELLA DI VARIAZIONE del 08/12/2012 Pratica n. FG0314174 in atti dal 08/12/2012 TRASMISSIONE DATI AGEA AI SENSI DEL DL 3.10.2006 N.262 (n. 15917.1/2012)

Annotazioni: VARIAZIONE CULTURALE ESEGUITA AI SENSI DEL DL 3.10.2006 N. 262, CONVERTITO CON MODIFICAZIONI NELLA LEGGE 24.11.2006 N. 286 E SUCCESSIVE MODIFICAZIONI (ANNO 2012) - CLASSAMENTO PER PARIFICAZIONE CON LA QUALITA` 36 - ULIVETO , CLASSE 01

> **Intestazione attuale dell'immobile - totale intestati: 1**

> **1. DI MARTINO Giuseppe**
(CF DMRGPP70H30I158R)

nato a SAN SEVERO (FG) il 30/06/1970

Diritto di: Proprieta' per 1/1 (deriva dall'atto 1)

1. Atto del 28/12/2018 Pubblico ufficiale DI BIASE
FEDERICO Sede LESINA (FG) Repertorio n. 844 -
DONAZIONE ACCETTATA Nota presentata con
Modello Unico n. 568.1/2019 Reparto PI di LUCERA in
atti dal 28/01/2019

Visura telematica

Tributi speciali: Euro 0,90

Catasto terreni
Visura attuale per immobile
Situazione degli atti informatizzati al **04/10/2023**



Immobile di catasto terreni



Causali di aggiornamento ed annotazioni

Informazioni riportate negli atti del catasto al 04/10/2023

Dati identificativi: Comune di **SERRACAPRIOLA (I641) (FG)**

Foglio **30** Particella **352**

Classamento:

Redditi: dominicale **Euro 105,35**

agrario **Euro 48,91**

Particella con qualità: **SEMINATIVO** di classe **1**

Superficie: **14.570 m²**

Ultimo atto di aggiornamento: Variazione del 18/07/2011 Pratica n. FG0208693 in atti dal 18/07/2011 presentato il 18/07/2011 (n. 208693.1/2011)

> **Dati identificativi**

Comune di **SERRACAPRIOLA (I641) (FG)**

Foglio **30** Particella **352**

FRAZIONAMENTO del 18/07/2011 Pratica n. FG0208693 in atti dal 18/07/2011 presentato il 18/07/2011 (n. 208693.1/2011)

Annotazione di immobile: Atto di aggiornamento non conforme all'art. 1, comma 8, D.M. n. 701/94

> **Dati di classamento**

Redditi: dominicale **Euro 105,35**

agrario **Euro 48,91**

Particella con qualità: **SEMINATIVO** di classe **1**

Superficie: **14.570 m²**

FRAZIONAMENTO del 18/07/2011 Pratica n. FG0208693 in atti dal 18/07/2011 presentato il 18/07/2011 (n. 208693.1/2011)

> **Altre variazioni**

Variazione del 18/07/2011 Pratica n. FG0208693 in atti dal 18/07/2011 presentato il 18/07/2011 (n. 208693.1/2011)

> **Intestazione attuale dell'immobile - totale intestati: 4**

➤ **1. MACCIONE Antonio (CF MCCNTN70L22I158V)**

nato a SAN SEVERO (FG) il 22/07/1970
Diritto di: Proprieta' per 1/8 (deriva dall'atto 1)
Diritto di: Proprieta' per 1/8 Regime: bene personale (deriva dall'atto 3)

➤ **2. MACCIONE Ciro (CF MCCCRI66T11I158H)**

nato a SAN SEVERO (FG) il 11/12/1966
Diritto di: Proprieta' per 1/8 (deriva dall'atto 1)
Diritto di: Proprieta' per 1/8 in regime di separazione dei beni (deriva dall'atto 3)

➤ **3. MACCIONE Alessandro (CF MCCLSN77L31H926H)**

nato a SAN GIOVANNI ROTONDO (FG) il 31/07/1977
Diritto di: Proprieta' per 1/4 (deriva dall'atto 2)

➤ **4. MACCIONE Ciro Pio (CF MCCC RP72T19H926U)**

nato a SAN GIOVANNI ROTONDO (FG) il 19/12/1972
Diritto di: Proprieta' per 1/4 (deriva dall'atto 2)

1. DENUNZIA (NEI PASSAGGI PER CAUSA DI MORTE) del 04/01/2017 Pubblico ufficiale MACCIONE Sede SERRACAPRIOLA (FG) - UU Sede SAN SEVERO (FG) Registrazione Volume 9990 n. 295 registrato in data 30/03/2017 - SUCCES TESTAM DI MACCIONE GIUSEPPE Voltura n. 7786.1/2017 - Pratica n. FG0081677 in atti dal 16/05/2017

3. Atto del 16/05/2023 Pubblico ufficiale DI BIASE FEDERICO Sede LESINA (FG) Repertorio n. 4205 - COMPRAVENDITA Nota presentata con Modello Unico n. 4758.1/2023 Reparto PI di LUCERA in atti dal 15/06/2023

2. Atto del 26/07/2022 Pubblico ufficiale MATRONE MARIA TERESA Sede SANT'ANTONIO ABATE (NA) Repertorio n. 2825 - COMPRAVENDITA Nota presentata con Modello Unico n. 6057.1/2022 Reparto PI di LUCERA in atti dal 29/07/2022

Visura telematica

Tributi speciali: Euro 0,90

Catasto terreni
Visura attuale per immobile
Situazione degli atti informatizzati al **04/10/2023**



Immobile di catasto terreni



Causali di aggiornamento ed annotazioni

Informazioni riportate negli atti del catasto al 04/10/2023

Dati identificativi: Comune di **SERRACAPRIOLA (I641) (FG)**

Foglio **30** Particella **354**

Classamento:

Redditi: dominicale **Euro 11,86**

agrario **Euro 5,51**

Particella con qualità: **SEMINATIVO** di classe **1**

Superficie: **1.640 m²**

Ultimo atto di aggiornamento: Variazione del 18/07/2011 Pratica n. FG0208693 in atti dal 18/07/2011 presentato il 18/07/2011 (n. 208693.1/2011)

> **Dati identificativi**

Comune di **SERRACAPRIOLA (I641) (FG)**

Foglio **30** Particella **354**

FRAZIONAMENTO del 18/07/2011 Pratica n. FG0208693 in atti dal 18/07/2011 presentato il 18/07/2011 (n. 208693.1/2011)

Annotazione di immobile: Atto di aggiornamento non conforme all'art. 1, comma 8, D.M. n. 701/94

> **Dati di classamento**

Redditi: dominicale **Euro 11,86**

agrario **Euro 5,51**

Particella con qualità: **SEMINATIVO** di classe **1**

Superficie: **1.640 m²**

FRAZIONAMENTO del 18/07/2011 Pratica n. FG0208693 in atti dal 18/07/2011 presentato il 18/07/2011 (n. 208693.1/2011)

> **Altre variazioni**

Variazione del 18/07/2011 Pratica n. FG0208693 in atti dal 18/07/2011 presentato il 18/07/2011 (n. 208693.1/2011)

> **Intestazione attuale dell'immobile - totale intestati: 2**

> **1. LAGRASTA Luca**
(CF LGRLCU69A251158W)

nato a SAN SEVERO (FG) il 25/01/1969
Diritto di: Proprieta' per 1/2 in regime di
separazione dei beni (deriva dall'atto 1)

1. Atto del 09/03/2018 Pubblico ufficiale CASCAVILLA
DONATO Sede SAN SEVERO (FG) Repertorio n. 9588 -
COMPRAVENDITA Nota presentata con Modello Unico
n. 1692.1/2018 Reparto PI di LUCERA in atti dal
12/03/2018

> **2. LAGRASTA Massimo**
(CF LGRMSM70R111158I)

nato a SAN SEVERO (FG) il 11/10/1970
Diritto di: Proprieta' per 1/2 in regime di
separazione dei beni (deriva dall'atto 1)

Visura telematica

Tributi speciali: Euro 0,90

Catasto terreni
Visura attuale per immobile
Situazione degli atti informatizzati al **04/10/2023**

**Immobile di catasto terreni****Causali di aggiornamento ed annotazioni****Informazioni riportate negli atti del catasto al 04/10/2023****Dati identificativi:** Comune di **SERRACAPRIOLA (I641) (FG)**
Foglio **30** Particella **360****Classamento:**Particella divisa in **2** porzioni

Totali particella:

Redditi: dominicale **Euro 30,48**agrario **Euro 12,48**Superficie: **3.719 m²****Il reddito dominicale è stato calcolato tenendo conto delle eventuali deduzioni indicate in tabella**

Porzione	AA	AB
Reddito dominicale	Euro 1,75	Euro 28,73
Reddito agrario	Euro 0,81	Euro 11,67
Deduzioni	-	-
Superficie m ²	242	3.477
Qualità	SEMINATIVO	SEMIN IRRIG
Classe	1	U

Ultimo atto di aggiornamento: TABELLA DI VARIAZIONE del 14/06/2020 Pratica n. FG0154735 in atti dal 23/11/2020 TRASMISSIONE DATI AGEA AI SENSI DEL DL 3.10.2006 N. 262 (n. 34999.1/2020)**Annotazioni:** Variazione colturale eseguita ai sensi del DI 3.10.2006 n. 262, convertito con modificazioni nella legge 24.11.2006 n. 286 e successive modificazioni (anno 2020) - Eseguita a seguito di dichiarazione resa il 14/06/2020 all'Organismo Pagatore AGEA con la domanda AGEA.ADU.2020.0786884 (Scheda validazione/fascicolo prot. n. AGEA.CAA360.2020.0000649) - Porzione AB: Classamento per parificazione con la qualità 36 - ULIVETO, Classe 01

> Dati identificativi

Comune di **SERRACAPRIOLA (I641) (FG)**
Foglio **30** Particella **360**

FRAZIONAMENTO del 18/07/2011 Pratica n. FG0208693 in atti dal 18/07/2011 presentato il 18/07/2011 (n. 208693.1/2011)

Annotazione di immobile: Atto di aggiornamento non conforme all'art. 1, comma 8, D.M. n. 701/94

> Dati di classamento

Particella divisa in **2** porzioni
Totali particella:
Redditi: dominicale **Euro 30,48**
 agrario **Euro 12,48**
Superficie: **3.719** m²

Il reddito dominicale è stato calcolato tenendo conto delle eventuali deduzioni indicate in tabella

Porzione	AA	AB
Reddito dominicale	Euro 1,75	Euro 28,73
Reddito agrario	Euro 0,81	Euro 11,67
Deduzioni	-	-
Superficie m ²	242	3.477
Qualità	SEMINATIVO	SEMIN IRRIG
Classe	1	U

TABELLA DI VARIAZIONE del 14/06/2020 Pratica n. FG0154735 in atti dal 23/11/2020 TRASMISSIONE DATI AGEA AI SENSI DEL DL 3.10.2006 N. 262 (n. 34999.1/2020)

Annotazioni: Variazione culturale eseguita ai sensi del DI 3.10.2006 n. 262, convertito con modificazioni nella legge 24.11.2006 n. 286 e successive modificazioni (anno 2020) - Eseguita a seguito di dichiarazione resa il 14/06/2020 all'Organismo Pagatore AGEA con la domanda AGEA.ADU.2020.0786884 (Scheda validazione/fascicolo prot. n. AGEA.CAA360.2020.0000649) - Porzione AB: Classamento per parificazione con la qualità 36 - ULIVETO, Classe 01

> Intestazione attuale dell'immobile - totale intestati: 1

> **1. DI MARTINO Giuseppe**
(CF DMRGPP70H30I158R)
nato a SAN SEVERO (FG) il 30/06/1970
Diritto di: Proprietà' per 1/1 (deriva dall'atto 1)

1. Atto del 28/12/2018 Pubblico ufficiale DI BIASE FEDERICO Sede LESINA (FG) Repertorio n. 844 - DONAZIONE ACCETTATA Nota presentata con Modello Unico n. 568.1/2019 Reparto PI di LUCERA in atti dal 28/01/2019

Visura telematica

Tributi speciali: Euro 0,90

Catasto terreni
Visura attuale per immobile
Situazione degli atti informatizzati al **04/10/2023**



Immobile di catasto terreni



Causali di aggiornamento ed annotazioni

Informazioni riportate negli atti del catasto al 04/10/2023

Dati identificativi: Comune di **SERRACAPRIOLA (I641) (FG)**

Foglio **30** Particella **362**

Classamento:

Redditi: dominicale **Euro 81,80**

agrario **Euro 37,98**

Particella con qualità: **SEMINATIVO** di classe **1**

Superficie: **11.313 m²**

Ultimo atto di aggiornamento: Variazione del 18/07/2011 Pratica n. FG0208693 in atti dal 18/07/2011 presentato il 18/07/2011 (n. 208693.1/2011)

> **Dati identificativi**

Comune di **SERRACAPRIOLA (I641) (FG)**

Foglio **30** Particella **362**

FRAZIONAMENTO del 18/07/2011 Pratica n. FG0208693 in atti dal 18/07/2011 presentato il 18/07/2011 (n. 208693.1/2011)

Annotazione di immobile: Atto di aggiornamento non conforme all'art. 1, comma 8, D.M. n. 701/94

> **Dati di classamento**

Redditi: dominicale **Euro 81,80**

agrario **Euro 37,98**

Particella con qualità: **SEMINATIVO** di classe **1**

Superficie: **11.313 m²**

FRAZIONAMENTO del 18/07/2011 Pratica n. FG0208693 in atti dal 18/07/2011 presentato il 18/07/2011 (n. 208693.1/2011)

> **Altre variazioni**

Variazione del 18/07/2011 Pratica n. FG0208693 in atti dal 18/07/2011 presentato il 18/07/2011 (n. 208693.1/2011)

> **Intestazione attuale dell'immobile - totale intestati: 2**

> **1. LAGRASTA Luca**
(CF LGRLCU69A251158W)

nato a SAN SEVERO (FG) il 25/01/1969
Diritto di: Proprieta' per 1/2 in regime di
separazione dei beni (deriva dall'atto 1)

1. Atto del 09/03/2018 Pubblico ufficiale CASCAVILLA
DONATO Sede SAN SEVERO (FG) Repertorio n. 9588 -
COMPRAVENDITA Nota presentata con Modello Unico
n. 1692.1/2018 Reparto PI di LUCERA in atti dal
12/03/2018

> **2. LAGRASTA Massimo**
(CF LGRMSM70R111158I)

nato a SAN SEVERO (FG) il 11/10/1970
Diritto di: Proprieta' per 1/2 in regime di
separazione dei beni (deriva dall'atto 1)

Visura telematica

Tributi speciali: Euro 0,90

Catasto terreni
Visura attuale per immobile
Situazione degli atti informatizzati al **04/10/2023**



Immobile di catasto terreni



Causali di aggiornamento ed annotazioni

Informazioni riportate negli atti del catasto al 04/10/2023

Dati identificativi: Comune di **SERRACAPRIOLA (I641) (FG)**

Foglio **30** Particella **364**

Classamento:

Redditi: dominicale **Euro 76,86**

agrario **Euro 31,22**

Particella con qualità: **SEMIN IRRIG** di classe **U**

Superficie: **9.301 m²**

Ultimo atto di aggiornamento: TABELLA DI VARIAZIONE del 08/12/2012 Pratica n. FG0314176 in atti dal 08/12/2012 TRASMISSIONE DATI AGEA AI SENSI DEL DL 3.10.2006 N.262 (n. 15919.1/2012)

Annotazioni: VARIAZIONE CULTURALE ESEGUITA AI SENSI DEL DL 3.10.2006 N. 262, CONVERTITO CON MODIFICAZIONI NELLA LEGGE 24.11.2006 N. 286 E SUCCESSIVE MODIFICAZIONI (ANNO 2012) - CLASSAMENTO PER PARIFICAZIONE CON LA QUALITA` 36 - ULIVETO , CLASSE 01

> **Dati identificativi**

Comune di **SERRACAPRIOLA (I641) (FG)**

Foglio **30** Particella **364**

FRAZIONAMENTO del 18/07/2011 Pratica n. FG0208693 in atti dal 18/07/2011 presentato il 18/07/2011 (n. 208693.1/2011)

Annotazione di immobile: Atto di aggiornamento non conforme all'art. 1, comma 8, D.M. n. 701/94

> **Dati di classamento**

Redditi: dominicale **Euro 76,86**

agrario **Euro 31,22**

Particella con qualità: **SEMIN IRRIG** di classe **U**

Superficie: **9.301 m²**

TABELLA DI VARIAZIONE del 08/12/2012 Pratica n. FG0314176 in atti dal 08/12/2012 TRASMISSIONE DATI AGEA AI SENSI DEL DL 3.10.2006 N.262 (n. 15919.1/2012)

Annotazioni: VARIAZIONE CULTURALE ESEGUITA AI SENSI DEL DL 3.10.2006 N. 262, CONVERTITO CON MODIFICAZIONI NELLA LEGGE 24.11.2006 N. 286 E SUCCESSIVE MODIFICAZIONI (ANNO 2012) - CLASSAMENTO PER PARIFICAZIONE CON LA QUALITA` 36 - ULIVETO , CLASSE 01

> **Intestazione attuale dell'immobile - totale intestati: 1**

> **1. DI MARTINO Giuseppe**
(CF DMRGPP70H30I158R)

nato a SAN SEVERO (FG) il 30/06/1970

Diritto di: Proprieta' per 1/1 (deriva dall'atto 1)

1. Atto del 28/12/2018 Pubblico ufficiale DI BIASE
FEDERICO Sede LESINA (FG) Repertorio n. 844 -
DONAZIONE ACCETTATA Nota presentata con
Modello Unico n. 568.1/2019 Reparto PI di LUCERA in
atti dal 28/01/2019

Visura telematica

Tributi speciali: Euro 0,90

Catasto terreni
Visura attuale per immobile
Situazione degli atti informatizzati al **04/10/2023**



Immobile di catasto terreni



Causali di aggiornamento ed annotazioni

Informazioni riportate negli atti del catasto al 04/10/2023

Dati identificativi: Comune di **SERRACAPRIOLA (I641) (FG)**

Foglio **30** Particella **366**

Classamento:

Redditi: dominicale **Euro 102,07**

agrario **Euro 47,39**

Particella con qualità: **SEMINATIVO** di classe **1**

Superficie: **14.117 m²**

Ultimo atto di aggiornamento: Variazione del 18/07/2011 Pratica n. FG0208693 in atti dal 18/07/2011 presentato il 18/07/2011 (n. 208693.1/2011)

> **Dati identificativi**

Comune di **SERRACAPRIOLA (I641) (FG)**

Foglio **30** Particella **366**

FRAZIONAMENTO del 18/07/2011 Pratica n. FG0208693 in atti dal 18/07/2011 presentato il 18/07/2011 (n. 208693.1/2011)

Annotazione di immobile: Atto di aggiornamento non conforme all'art. 1, comma 8, D.M. n. 701/94

> **Dati di classamento**

Redditi: dominicale **Euro 102,07**

agrario **Euro 47,39**

Particella con qualità: **SEMINATIVO** di classe **1**

Superficie: **14.117 m²**

FRAZIONAMENTO del 18/07/2011 Pratica n. FG0208693 in atti dal 18/07/2011 presentato il 18/07/2011 (n. 208693.1/2011)

> **Altre variazioni**

Variazione del 18/07/2011 Pratica n. FG0208693 in atti dal 18/07/2011 presentato il 18/07/2011 (n. 208693.1/2011)

> **Intestazione attuale dell'immobile - totale intestati: 1**

> **1. MACCIONE Fortunato
(CF MCCFTN47D09I641Y)**

nato a SERRACAPRIOLA (FG) il 09/04/1947
Diritto di: Proprietà per 1000/1000 (deriva dall'atto
1)

1. FRAZIONAMENTO del 18/07/2011 Pratica n.
FG0208693 in atti dal 18/07/2011 presentato il
18/07/2011 (n. 208693.1/2011)

Visura telematica

Tributi speciali: Euro 0,90

Catasto terreni
Visura attuale per immobile
Situazione degli atti informatizzati al **04/10/2023**



Immobile di catasto terreni



Causali di aggiornamento ed annotazioni

Informazioni riportate negli atti del catasto al 04/10/2023

Dati identificativi: Comune di **SERRACAPRIOLA (I641) (FG)**

Foglio **30** Particella **368**

Classamento:

Redditi: dominicale **Euro 140,10**

agrario **Euro 56,92**

Particella con qualità: **SEMIN IRRIG** di classe **U**

Superficie: **16.955 m²**

Ultimo atto di aggiornamento: TABELLA DI VARIAZIONE del 08/12/2012 Pratica n. FG0314178 in atti dal 08/12/2012 TRASMISSIONE DATI AGEA AI SENSI DEL DL 3.10.2006 N.262 (n. 15921.1/2012)

Annotazioni: VARIAZIONE CULTURALE ESEGUITA AI SENSI DEL DL 3.10.2006 N. 262, CONVERTITO CON MODIFICAZIONI NELLA LEGGE 24.11.2006 N. 286 E SUCCESSIVE MODIFICAZIONI (ANNO 2012) - CLASSAMENTO PER PARIFICAZIONE CON LA QUALITA` 36 - ULIVETO , CLASSE 01

> **Dati identificativi**

Comune di **SERRACAPRIOLA (I641) (FG)**

Foglio **30** Particella **368**

FRAZIONAMENTO del 18/07/2011 Pratica n. FG0208693 in atti dal 18/07/2011 presentato il 18/07/2011 (n. 208693.1/2011)

Annotazione di immobile: Atto di aggiornamento non conforme all'art. 1, comma 8, D.M. n. 701/94

> **Dati di classamento**

Redditi: dominicale **Euro 140,10**

agrario **Euro 56,92**

Particella con qualità: **SEMIN IRRIG** di classe **U**

Superficie: **16.955 m²**

TABELLA DI VARIAZIONE del 08/12/2012 Pratica n. FG0314178 in atti dal 08/12/2012 TRASMISSIONE DATI AGEA AI SENSI DEL DL 3.10.2006 N.262 (n. 15921.1/2012)

Annotazioni: VARIAZIONE CULTURALE ESEGUITA AI SENSI DEL DL 3.10.2006 N. 262, CONVERTITO CON MODIFICAZIONI NELLA LEGGE 24.11.2006 N. 286 E SUCCESSIVE MODIFICAZIONI (ANNO 2012) - CLASSAMENTO PER PARIFICAZIONE CON LA QUALITA` 36 - ULIVETO , CLASSE 01

> **Intestazione attuale dell'immobile - totale intestati: 1**

> **1. DI MARTINO Giuseppe**
(CF DMRGPP70H30I158R)

nato a SAN SEVERO (FG) il 30/06/1970
Diritto di: Proprieta' per 1/1 (deriva dall'atto 1)

1. Atto del 28/12/2018 Pubblico ufficiale DI BIASE
FEDERICO Sede LESINA (FG) Repertorio n. 844 -
DONAZIONE ACCETTATA Nota presentata con
Modello Unico n. 568.1/2019 Reparto PI di LUCERA in
atti dal 28/01/2019

Visura telematica

Tributi speciali: Euro 0,90

Catasto terreni
Visura attuale per immobile
Situazione degli atti informatizzati al **04/10/2023**



Immobile di catasto terreni



Causali di aggiornamento ed annotazioni

Informazioni riportate negli atti del catasto al 04/10/2023

Dati identificativi: Comune di **SERRACAPRIOLA (I641) (FG)**

Foglio **30** Particella **370**

Classamento:

Redditi: dominicale **Euro 158,35**

agrario **Euro 64,33**

Particella con qualità: **SEMIN IRRIG** di classe **U**

Superficie: **19.163 m²**

Ultimo atto di aggiornamento: TABELLA DI VARIAZIONE del 08/12/2012 Pratica n. FG0314179 in atti dal 08/12/2012 TRASMISSIONE DATI AGEA AI SENSI DEL DL 3.10.2006 N.262 (n. 15922.1/2012)

Annotazioni: VARIAZIONE CULTURALE ESEGUITA AI SENSI DEL DL 3.10.2006 N. 262, CONVERTITO CON MODIFICAZIONI NELLA LEGGE 24.11.2006 N. 286 E SUCCESSIVE MODIFICAZIONI (ANNO 2012) - CLASSAMENTO PER PARIFICAZIONE CON LA QUALITA` 36 - ULIVETO , CLASSE 01

> **Dati identificativi**

Comune di **SERRACAPRIOLA (I641) (FG)**

Foglio **30** Particella **370**

FRAZIONAMENTO del 18/07/2011 Pratica n. FG0208693 in atti dal 18/07/2011 presentato il 18/07/2011 (n. 208693.1/2011)

Annotazione di immobile: Atto di aggiornamento non conforme all'art. 1, comma 8, D.M. n. 701/94

> **Dati di classamento**

Redditi: dominicale **Euro 158,35**

agrario **Euro 64,33**

Particella con qualità: **SEMIN IRRIG** di classe **U**

Superficie: **19.163 m²**

TABELLA DI VARIAZIONE del 08/12/2012 Pratica n. FG0314179 in atti dal 08/12/2012 TRASMISSIONE DATI AGEA AI SENSI DEL DL 3.10.2006 N.262 (n. 15922.1/2012)

Annotazioni: VARIAZIONE CULTURALE ESEGUITA AI SENSI DEL DL 3.10.2006 N. 262, CONVERTITO CON MODIFICAZIONI NELLA LEGGE 24.11.2006 N. 286 E SUCCESSIVE MODIFICAZIONI (ANNO 2012) - CLASSAMENTO PER PARIFICAZIONE CON LA QUALITA` 36 - ULIVETO , CLASSE 01

> **Intestazione attuale dell'immobile - totale intestati: 1**

> **1. MACCIONE** **Ciro (CF MCCCRI66T11I158H)**
nato a SAN SEVERO (FG) il 11/12/1966
Diritto di: Proprieta' per 1/1 in regime di
separazione dei beni (deriva dall'atto 1)

1. Atto del 10/02/2022 Pubblico ufficiale PEPE MARCO
Sede CERIGNOLA (FG) Repertorio n. 21718 -
COMPRAVENDITA Nota presentata con Modello Unico
n. 1184.1/2022 Reparto PI di LUCERA in atti dal
17/02/2022

Visura telematica

Tributi speciali: Euro 0,90

Catasto terreni
Visura attuale per immobile
Situazione degli atti informatizzati al **04/10/2023**



Immobile di catasto terreni



Causali di aggiornamento ed annotazioni

Informazioni riportate negli atti del catasto al 04/10/2023

Dati identificativi: Comune di **SERRACAPRIOLA (I641) (FG)**

Foglio **30** Particella **372**

Classamento:

Redditi: dominicale **Euro 142,35**

agrario **Euro 66,09**

Particella con qualità: **SEMINATIVO** di classe **1**

Superficie: **19.688 m²**

Ultimo atto di aggiornamento: Variazione del 18/07/2011 Pratica n. FG0208693 in atti dal 18/07/2011 presentato il 18/07/2011 (n. 208693.1/2011)

> **Dati identificativi**

Comune di **SERRACAPRIOLA (I641) (FG)**

Foglio **30** Particella **372**

FRAZIONAMENTO del 18/07/2011 Pratica n. FG0208693 in atti dal 18/07/2011 presentato il 18/07/2011 (n. 208693.1/2011)

Annotazione di immobile: Atto di aggiornamento non conforme all'art. 1, comma 8, D.M. n. 701/94

> **Dati di classamento**

Redditi: dominicale **Euro 142,35**

agrario **Euro 66,09**

Particella con qualità: **SEMINATIVO** di classe **1**

Superficie: **19.688 m²**

FRAZIONAMENTO del 18/07/2011 Pratica n. FG0208693 in atti dal 18/07/2011 presentato il 18/07/2011 (n. 208693.1/2011)

> **Altre variazioni**

Variazione del 18/07/2011 Pratica n. FG0208693 in atti dal 18/07/2011 presentato il 18/07/2011 (n. 208693.1/2011)

> **Intestazione attuale dell'immobile - totale intestati: 2**

> **1. LAGRASTA Luca**
(CF LGRLCU69A251158W)

nato a SAN SEVERO (FG) il 25/01/1969
Diritto di: Proprieta' per 1/2 in regime di
separazione dei beni (deriva dall'atto 1)

1. Atto del 09/03/2018 Pubblico ufficiale CASCAVILLA
DONATO Sede SAN SEVERO (FG) Repertorio n. 9588 -
COMPRAVENDITA Nota presentata con Modello Unico
n. 1692.1/2018 Reparto PI di LUCERA in atti dal
12/03/2018

> **2. LAGRASTA Massimo**
(CF LGRMSM70R111158I)

nato a SAN SEVERO (FG) il 11/10/1970
Diritto di: Proprieta' per 1/2 in regime di
separazione dei beni (deriva dall'atto 1)

Visura telematica

Tributi speciali: Euro 0,90

Catasto terreni
Visura attuale per immobile
Situazione degli atti informatizzati al **04/10/2023**



Immobile di catasto terreni



Causali di aggiornamento ed annotazioni

Informazioni riportate negli atti del catasto al 04/10/2023

Dati identificativi: Comune di **SERRACAPRIOLA (I641) (FG)**

Foglio **30** Particella **374**

Classamento:

Redditi: dominicale **Euro 178,97**

agrario **Euro 72,71**

Particella con qualità: **SEMIN IRRIG** di classe **U**

Superficie: **21.658 m²**

Ultimo atto di aggiornamento: TABELLA DI VARIAZIONE del 09/07/2020 Pratica n. FG0154736 in atti dal 23/11/2020 TRASMISSIONE DATI AGEA AI SENSI DEL DL 3.10.2006 N. 262 (n. 35000.1/2020)

Annotazioni: Variazione colturale eseguita ai sensi del DI 3.10.2006 n. 262, convertito con modificazioni nella legge 24.11.2006 n. 286 e successive modificazioni (anno 2020) - Eseguita a seguito di dichiarazione resa il 09/07/2020 all'Organismo Pagatore AGEA con la domanda AGEA.ADU.2020.1064732 (Scheda validazione/fascicolo prot. n. AGEA.CAA6372.2020.0007231) - Classamento per parificazione con la qualità 36 - ULIVETO, classe 01

> **Dati identificativi**

Comune di **SERRACAPRIOLA (I641) (FG)**

Foglio **30** Particella **374**

FRAZIONAMENTO del 18/07/2011 Pratica n. FG0208693 in atti dal 18/07/2011 presentato il 18/07/2011 (n. 208693.1/2011)

Annotazione di immobile: Atto di aggiornamento non conforme all'art. 1, comma 8, D.M. n. 701/94

> **Dati di classamento**

Redditi: dominicale **Euro 178,97**

agrario **Euro 72,71**

Particella con qualità: **SEMIN IRRIG** di classe **U**

Superficie: **21.658 m²**

TABELLA DI VARIAZIONE del 09/07/2020 Pratica n. FG0154736 in atti dal 23/11/2020 TRASMISSIONE DATI AGEA AI SENSI DEL DL 3.10.2006 N. 262 (n. 35000.1/2020)

Annotazioni: Variazione colturale eseguita ai sensi del DI 3.10.2006 n. 262, convertito con modificazioni nella legge 24.11.2006 n. 286 e successive modificazioni (anno 2020) - Eseguita a seguito di dichiarazione resa il 09/07/2020 all'Organismo Pagatore AGEA con la domanda AGEA.ADU.2020.1064732 (Scheda validazione/fascicolo prot. n. AGEA.CAA6372.2020.0007231) - Classamento per parificazione con la qualità 36 - ULIVETO, classe 01

› **Intestazione attuale dell'immobile - totale intestati: 2**

› **1. BUCCI Ambra (CF BCCMBR87P69H926H)**

nata a SAN GIOVANNI ROTONDO (FG) il
29/09/1987

Diritto di: Proprieta' per 2/4 (deriva dall'atto 1)

1. Atto del 14/01/2020 Pubblico ufficiale LOPS Sede
SAN SEVERO (FG) Repertorio n. 99496 - UU Sede
FOGGIA (FG) Registrazione Volume 1 n. 2453
registrato in data 11/02/2020 - RINUNCIA AD
USUFRUTTO Voltura n. 8657.3/2020 - Pratica n.
FG0106613 in atti dal 28/10/2020

› **2. BUCCI Luca (CF BCCLCU91B22H926N)**

nato a SAN GIOVANNI ROTONDO (FG) il
22/02/1991

Diritto di: Proprieta' per 2/4 (deriva dall'atto 1)

Visura telematica

Tributi speciali: Euro 0,90

Catasto terreni
Visura attuale per immobile
Situazione degli atti informatizzati al **04/10/2023**



Immobile di catasto terreni



Causali di aggiornamento ed annotazioni

Informazioni riportate negli atti del catasto al 04/10/2023

Dati identificativi: Comune di **SERRACAPRIOLA (I641) (FG)**

Foglio **30** Particella **376**

Classamento:

Redditi: dominicale **Euro 191,35**

agrario **Euro 77,74**

Particella con qualità: **SEMIN IRRIG** di classe **U**

Superficie: **23.157 m²**

Ultimo atto di aggiornamento: Variazione del 18/07/2011 Pratica n. FG0208693 in atti dal 18/07/2011 presentato il 18/07/2011 (n. 208693.1/2011)

> **Dati identificativi**

Comune di **SERRACAPRIOLA (I641) (FG)**

Foglio **30** Particella **376**

FRAZIONAMENTO del 18/07/2011 Pratica n. FG0208693 in atti dal 18/07/2011 presentato il 18/07/2011 (n. 208693.1/2011)

Annotazione di immobile: Atto di aggiornamento non conforme all'art. 1, comma 8, D.M. n. 701/94

> **Dati di classamento**

Redditi: dominicale **Euro 191,35**

agrario **Euro 77,74**

Particella con qualità: **SEMIN IRRIG** di classe **U**

Superficie: **23.157 m²**

FRAZIONAMENTO del 18/07/2011 Pratica n. FG0208693 in atti dal 18/07/2011 presentato il 18/07/2011 (n. 208693.1/2011)

> **Altre variazioni**

Variazione del 18/07/2011 Pratica n. FG0208693 in atti dal 18/07/2011 presentato il 18/07/2011 (n. 208693.1/2011)

> **Intestazione attuale dell'immobile - totale intestati: 1**

> **1. DE NICOLA Anna**
(CF DNCNNA48S69F924V)

nata a NOLA (NA) il 29/11/1948

Diritto di: Proprieta' per 1/1 in regime di
separazione dei beni (deriva dall'atto 1)

1. Atto amministrativo DECRETO (DISPOSIZIONI
DELLE AUTORITA') del 07/07/2022 Pubblico ufficiale
TRIBUNALE DI FOGGIA Sede FOGGIA (FG)
Repertorio n. 738 - DECRETO DI TRASFERIMENTO
IMMOBILI Trascrizione n. 5913.1/2022 Reparto PI di
LUCERA in atti dal 26/07/2022

Visura telematica

Tributi speciali: Euro 0,90

Catasto terreni
Visura attuale per immobile
Situazione degli atti informatizzati al **04/10/2023**



Immobile di catasto terreni



Causali di aggiornamento ed annotazioni

Informazioni riportate negli atti del catasto al 04/10/2023

Dati identificativi: Comune di **SERRACAPRIOLA (I641) (FG)**

Foglio **30** Particella **378**

Classamento:

Redditi: dominicale **Euro 189,56**

agrario **Euro 77,01**

Particella con qualità: **SEMIN IRRIG** di classe **U**

Superficie: **22.940 m²**

Ultimo atto di aggiornamento: TABELLA DI VARIAZIONE del 16/05/2020 Pratica n. FG0154737 in atti dal 23/11/2020 TRASMISSIONE DATI AGEA AI SENSI DEL DL 3.10.2006 N. 262 (n. 35001.1/2020)

Annotazioni: Variazione colturale eseguita ai sensi del DI 3.10.2006 n. 262, convertito con modificazioni nella legge 24.11.2006 n. 286 e successive modificazioni (anno 2020) - Eseguita a seguito di dichiarazione resa il 16/05/2020 all'Organismo Pagatore AGEA con la domanda AGEA.ADU.2020.0124271 (Scheda validazione/fascicolo prot. n. AGEA.CAA6434.2020.0000043) - Classamento per parificazione con la qualità 36 - ULIVETO, classe 01

> **Dati identificativi**

Comune di **SERRACAPRIOLA (I641) (FG)**

Foglio **30** Particella **378**

FRAZIONAMENTO del 18/07/2011 Pratica n. FG0208693 in atti dal 18/07/2011 presentato il 18/07/2011 (n. 208693.1/2011)

Annotazione di immobile: Atto di aggiornamento non conforme all'art. 1, comma 8, D.M. n. 701/94

> **Dati di classamento**

Redditi: dominicale **Euro 189,56**

agrario **Euro 77,01**

Particella con qualità: **SEMIN IRRIG** di classe **U**

Superficie: **22.940 m²**

TABELLA DI VARIAZIONE del 16/05/2020 Pratica n. FG0154737 in atti dal 23/11/2020 TRASMISSIONE DATI AGEA AI SENSI DEL DL 3.10.2006 N. 262 (n. 35001.1/2020)

Annotazioni: Variazione colturale eseguita ai sensi del DI 3.10.2006 n. 262, convertito con modificazioni nella legge 24.11.2006 n. 286 e successive modificazioni (anno 2020) - Eseguita a seguito di dichiarazione resa il 16/05/2020 all'Organismo Pagatore AGEA con la domanda AGEA.ADU.2020.0124271 (Scheda validazione/fascicolo prot. n. AGEA.CAA6434.2020.0000043) - Classamento per parificazione con la qualità 36 - ULIVETO, classe 01

> **Intestazione attuale dell'immobile - totale intestati: 2**

> **1. BALICE Anna (CF BLCNNA58L47D643U)**
nata a FOGGIA (FG) il 07/07/1958
Diritto di: Proprieta' per 1/2 (deriva dall'atto 1)

1. RICONGIUNGIMENTO DI USUFRUTTO del
24/05/2014 Pubblico ufficiale D'AMICIS Sede
SERRACAPRIOLA (FG) - IN MORTE DI DI MARTINO
CONCETTA Voltura n. 4349.1/2015 - Pratica n.
FG0062611 in atti dal 13/03/2015

> **2. D'AMICIS Antonio**
(CF DMCNTN50C04I641O)
nato a SERRACAPRIOLA (FG) il 04/03/1950
Diritto di: Proprieta' per 1/2 (deriva dall'atto 1)

Visura telematica

Tributi speciali: Euro 0,90