



MAPPE DEI BENI CULTURALI E PAESAGGISTICI TUTELATI

Per la definizione della area d'indagine si è fatto riferimento ai seguenti indirizzi tecnici e normativi:  
 1. D.M. 10-09-2010;  
 2. DETERM. DIRIG.R. PUGLIA 06/06/2014, N. 162 - D.G.R. 532-n. 2122 del 23/10/2012: Indirizzi applicativi per la valutazione degli impatti cumulativi di impianti di produzione di energia da fonti rinnovabili nella Valutazione di Impatto Ambientale. Regolamentazione degli aspetti tecnici e di dettaglio.





LEGENDA

-  AVIC: Area Vasta Impatti cumulativi raggio 10 km
-  ZVT - Zona di Visibilità Teorica raggio 5 km

LIMITI AMMINISTRATIVI

-  Centri abitati
-  Limiti comunali

INFRASTRUTTURE DI COLLEGAMENTO

-  Autostrada
-  Strada Statale
-  Strada Provinciale
-  Rete Ferroviaria







OPERE DI PROGETTO

-  Impianto agrovoltaiico di progetto
-  Cavidotto 36 kV interrato di progetto
-  Futura SE RTN 150/36 kV

BENI CULTURALI, PAESAGGISTICI E ULTERIORI CONTESTI

Art. 38 delle N.T.A. del PPTR Puglia ai sensi dell'art. 134 e 136 del Decreto Legislativo n.42/2004 e art. 7, comma 7 delle N.T.A. del PPTR ai sensi dell'art. 143, comma 1, lett. e) del D.Lgs. n.42/2004

Beni paesaggistici

-  I territori contermini ai laghi compresi in una fascia della profondità di 300 metri dalla linea di battigia (art. 142 co.1 lett.b D.Lgs 42/04)
-  Corsi d'acqua e relative sponde per una fascia di 150m (art. 142 co.1 lett.c D.Lgs 42/04)
-  I territori coperti da foreste e da boschi (art. 142 co.1 lett.g D.Lgs 42/04)
-  Zone gravate da usi civici (art. 142 co.1 lett.h D.Lgs 42/04)
-  Le zone di interesse archeologico (art. 142 co.1 lett.m D.Lgs 42/04)
-  Immobili ed aree di notevole interesse pubblico (art. 136 D.Lgs 42/04)

Ulteriori contesti

-  Strade a valenza paesaggistica
-  Rete tratturi e Area di rispetto
-  Siti storico culturali e Aria di rispetto
-  Siti storico culturali e Aria di rispetto
-  Aria di rispetto siti di interesse archeologico
-  Aree soggette a vincolo idrogeologico

REGIONE PUGLIA  
 PROVINCIA DI FOGGIA  
**COMUNE DI APRICENA**  
 LOCALITÀ POZZILLI

Oggetto:  
**PROGETTO DEFINITIVO PER LA COSTRUZIONE E L'ESERCIZIO DI UN IMPIANTO AGRO-FOTVOLTAICO AVENTE POTENZA DI PICCO PARI A 43.44 MW E POTENZA DI IMMISSIONE 39.49 MW E RELATIVE OPERE DI CONNESSIONE**

Sezione:  
**SEZIONE RP - PAESAGGISTICA**

Elaborato:  
**RP.03 - MAPPA DEI BENI CULTURALI E PAESAGGISTICI TUTELATI**

Nome file stampa: FV.APR01.PD.RP.03.pdf	Codifica Regionale: JP2Q8P5_ElaboratoGrafico_08_02	Scala: 1:40.000	Formato di stampa: A1
Nome elaborato: FV.APR01.PD.RP.03	Tipologia: D		

Proponente:  
**E-WAY TERRA S.r.l.**  
 Piazza di San Lorenzo in Lucina, 4  
 00186 ROMA (RM)  
 P.IVA. 17171431004



**E WAY TERRA SRL**  
 Piazza San Lorenzo in Lucina, 4  
 00186 Roma  
 CF/PI: 17171431004  
 PEC:e-wayterra@legalmail.it

Progettazione:  
**E-WAY TERRA S.r.l.**  
 Piazza di San Lorenzo in Lucina, 4  
 00186 ROMA (RM)





CODICE	REV. n.	DATA REV.	REDAZIONE	VERIFICA	VALIDAZIONE
FV.APR01.PD.RP.03	00	10/2023	C. Pietrafesa - A. De Vita	A. Bottone	A. Bottone