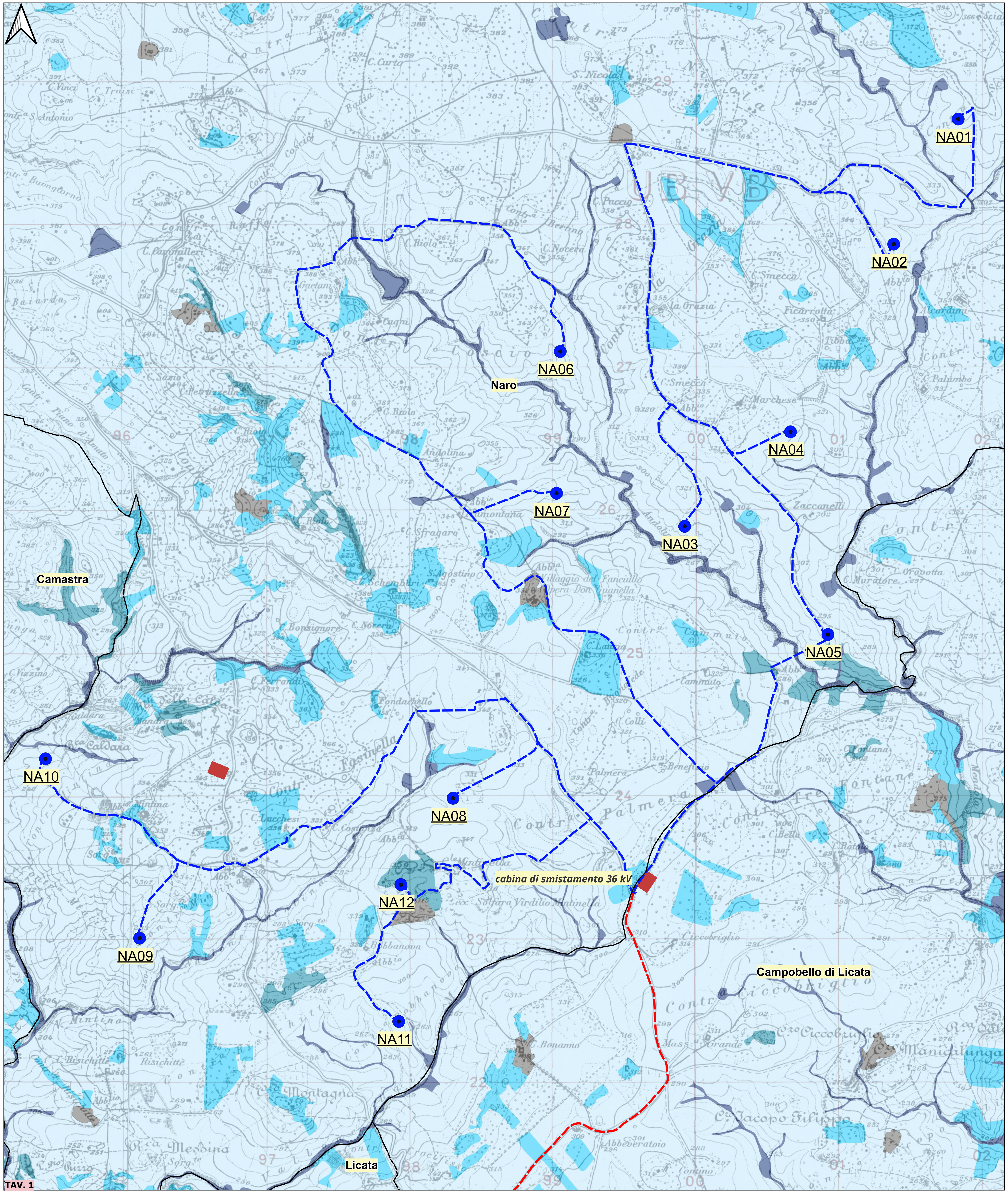

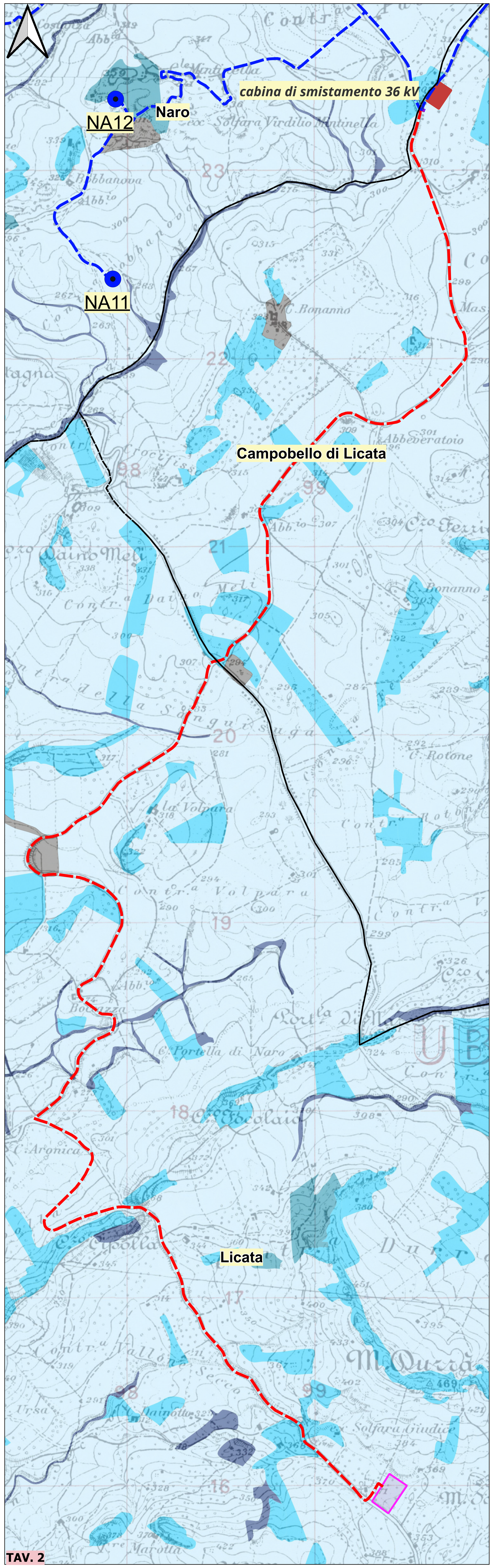

QUADRO D'UNIONE

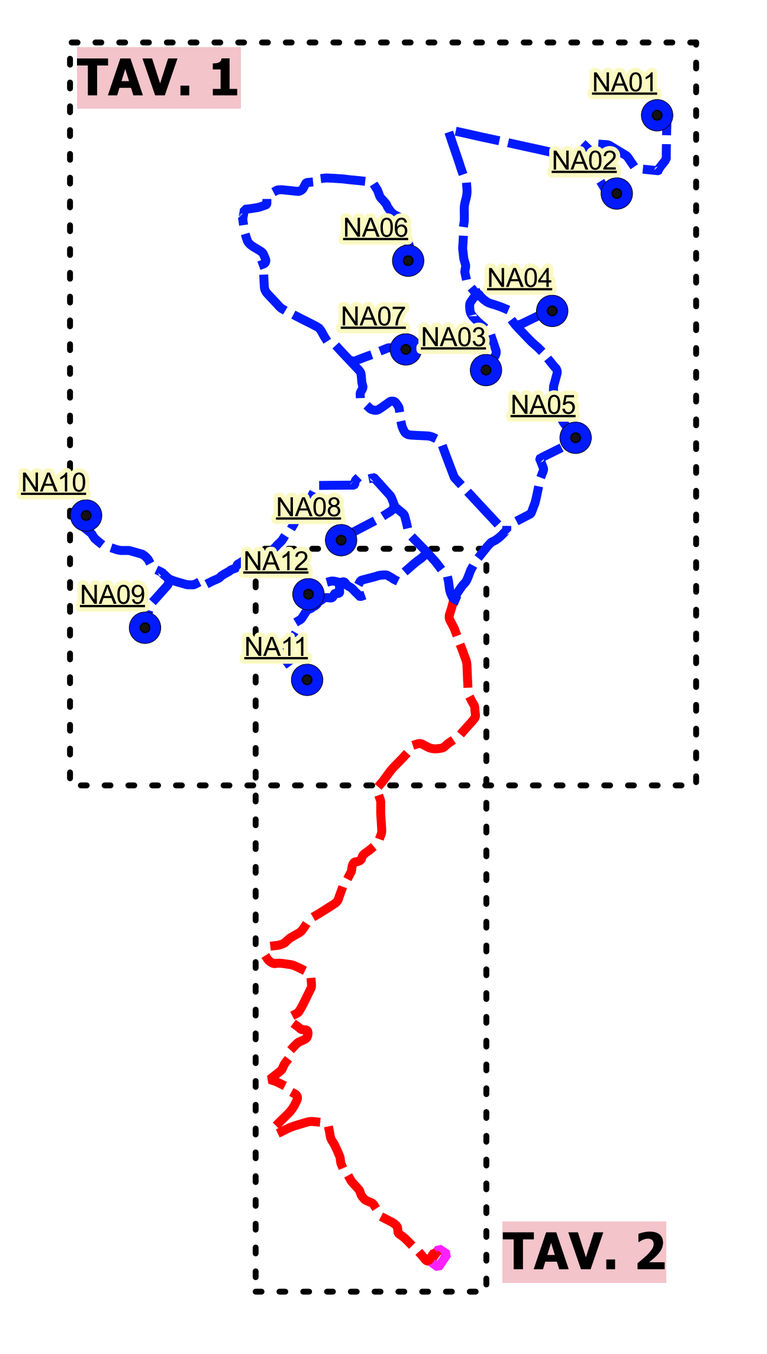

Legenda

Limiti amministrativi

- Comuni (fonte: ISTAT 2022)

Elementi progettuali

- WTG
- Cavidotto AT 36 kV interno al parco
- Cavidotto AT 36 kV esterno al parco
- Cabina di smistamento
- Area di cantiere

Connessione alla RTN

- Stazione RTN 220-36kV Licata

Carta Sensibilità Ecologica (fonte: O.R.B.S. Sicilia)

- Bassa
- Media
- Alta
- Molto alta
- Centri abitati

Cartografia di base: IGM scala 1:25.000

REGIONE SICILIA | PROVINCIA DI AGRIGENTO | COMUNE DI NARO | COMUNE DI LICATA

PROGETTO DEFINITIVO PER LA REALIZZAZIONE DI UN PARCO EOLICO COMPOSTO DA 12 AEROGENERATORI DA 6.0 MW PER UNA POTENZA COMPLESSIVA DI 72 MW SITO NEL COMUNE DI NARO (AG) CON OPERE DI CONNESSIONE NEI COMUNI DI NARO (AG) E LICATA (AG)

Proponente: SIRIO RINNOVABILI S.R.L.
Largo Augusto n.3
20122 Milano
pec:siriorinnovabili@legalmail.it

Progettazione: INSE Ingegneria & Servizi
Viale Michelangelo, 71
80129 Napoli
TEL. 081 579 7998
mail: tecnico@insesrl.it

Amm. Francesco Di Maso
Ing. Nicola Galdiero
Ing. Pasquale Esposito

Collaboratori:
Ing. R. M. De Lucia
Dott.G.Giardina
Dott. Angelo Scuderi
Eikon servizi per i beni culturali SAS
Geol. V.E. Iervolino
SR International Srl
Arch. C. Gaudiero
Ing. F.Quarto
Ing. R. D'Onofrio
Ing. M.Ciano

Elaborato — Nome Elaborato:

CARTA NATURA SENSIBILITÀ ECOLOGICA

Rev.	Data	Oggetto della revisione	Elaborazione	Verifica	Approvazione
00	Ottobre 2023	PRIMA EMISSIONE	INSE Srl	INSE Srl	Sirio Rinnovabili s.r.l.

Scala: **1:10.000**
Formato: **A0**
Codice Pratica: **S314**
Codice Elaborato: **BS314-BIO12-D**