



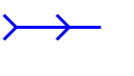






**LEGENDA**

-  Versanti soggetti a deformazioni superficiali lente
-  Area soggetta a Colamento lento
-  Aree soggette a Scivolamento rotazionale
-  Scarpate
-  Impluvi
-  Traccia diverfica di stabilità
-  Stagno
-  Aree alluvionabili con tempi di ritorno di 200 anni
-  Parco fotovoltaico

  
 REGIONE  
BASILICATA

  
 PROVINCIA DI  
MATERA

  
 COMUNE DI  
STIGLIANO

**OGGETTO:**  
 PROGETTO DEFINITIVO PER LA REALIZZAZIONE DI UN PARCO AGRI-VOLTAICO  
 A TERRA "STIGLIANO" DELLA POTENZA NOMINALE DI 20 MW  
 LOCALITA' "STANZALAURO" NEL COMUNE DI STIGLIANO (MT)

**ELABORATO:**

**CARTA GEOMORFOLOGICA**



**PROPONENTE:**

COMPAGNIA DEL SOLE S.R.L.  
 P. VIA FIORENTINOSI 30/45  
 VIA ALDO MORO, 18  
 25043 - BRENO (BS)

**PROGETTAZIONE:**

Ing. Camillo Martone  
 N° 25/1872  
 Ordine Ingegneri Potenza  
 C.F. 01700730765

EGM PROJECT

Gen. Raffaele Martone  
 N° 243  
 Ordine Geometri Basilicata  
 C.F. 01097110400

EGM PROJECT S.R.L.  
 VIA VERBASTRO 15/A  
 85100 - POTENZA (PZ)  
 P. VIA GIOVANNI DOTTI  
 REA PZ 206983

Rev.	DATA	DESCRIZIONE	ESEGUITO	VERIF. DA	APPROVATO
00	Gennaio 2023	Emissione			
01	Ottobre 2023	Revisione			