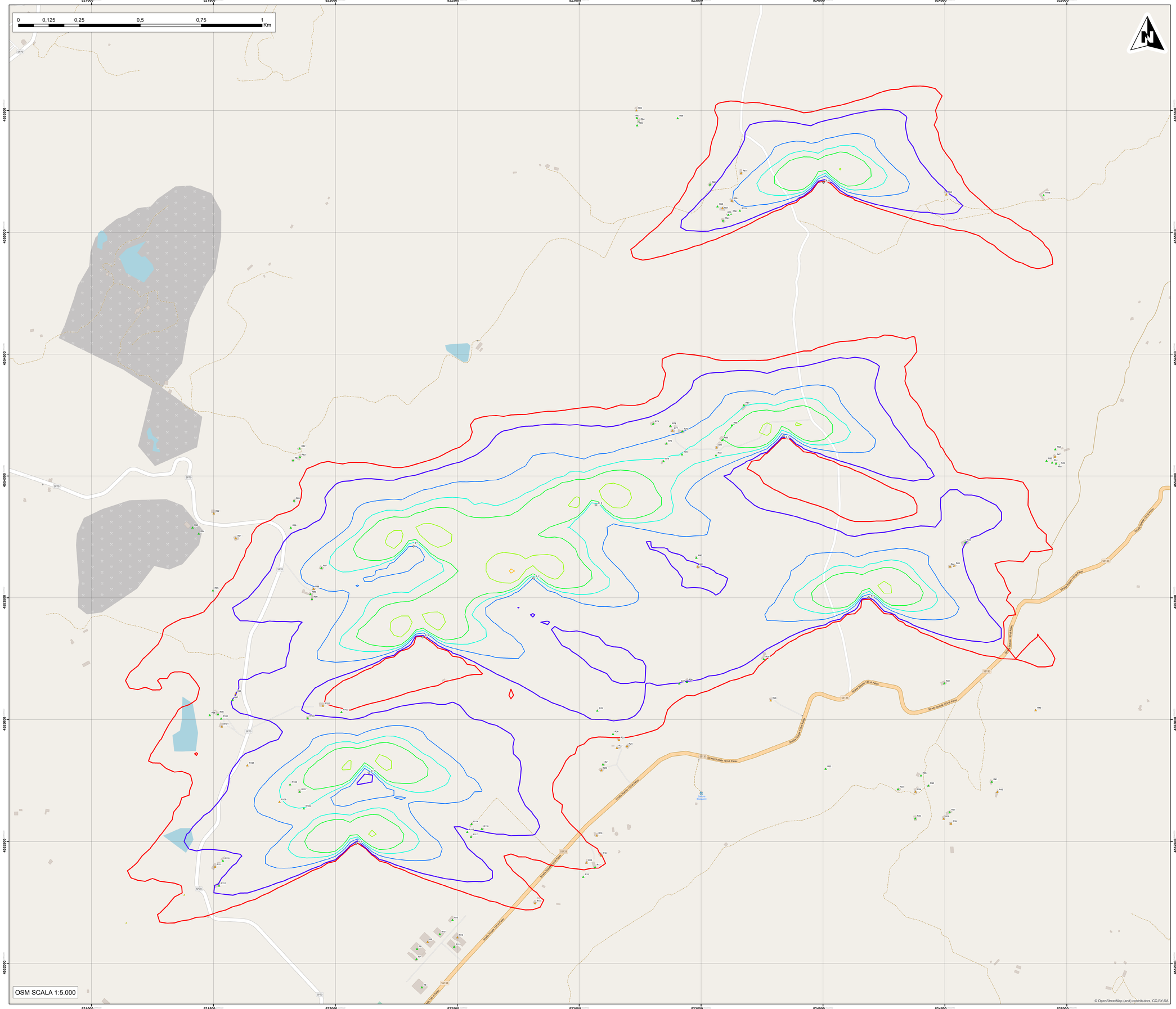

Key maps con inquadramento dell'area d'intervento

Inquadramento generale SCALA 1:2.500.000

Inquadramento generale SCALA 1:1.000.000

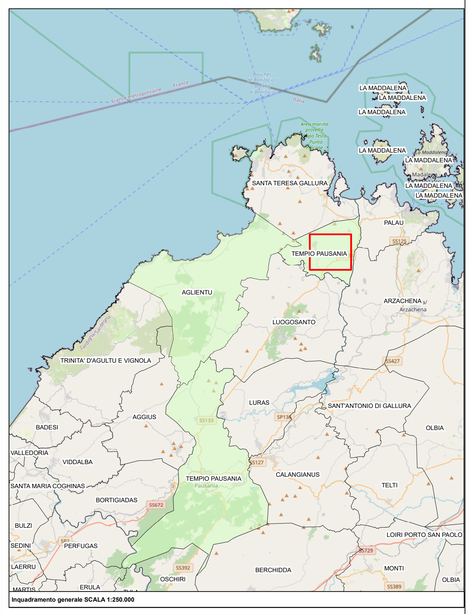

Inquadramento generale SCALA 1:250.000

Legenda

Edifici

- Residenziali
- Non residenziali

Ore all'anno, caso reale

- 30
- 1 - <30
- 30 - <60
- 60 - <90
- 90 - <150
- 150 - <200
- 200 - <+489
- Aerogeneratore

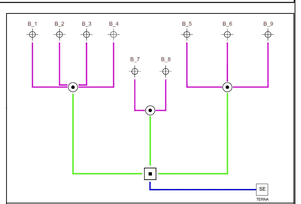

Schema funzionale parco eolico

COMUNE DI TEMPIO PAUSANIA

REGIONE AUTONOMA DELLA SARDEGNA

COMUNE DI AGLIENTU

PROGETTO PER LA REALIZZAZIONE
E L'ESERCIZIO DI UN IMPIANTO
DI PRODUZIONE DI ENERGIA ELETTRICA
DA FONTE EOLICA DENOMINATO
"PARCO EOLICO BASSACUTENA",
DELLA POTENZA DI 61,2 MW, LOCALIZZATO
NEL COMUNE DI TEMPIO PAUSANIA
E DELLE SOLE OPERE ED INFRASTRUTTURE
CONNESSE PER IL COLLEGAMENTO
IN ANTENNA 36 KV CON UNA NUOVA
STAZIONE ELETTRICA (SE) DELLA RTN
A 150 KV/36KV DA INSERIRE IN ENTRA-ESCE
ALLA LINEA RTN A 150 KV "AGLIENTU
S.TERESA", SITA NEL COMUNE DI AGLIENTU

Carta dell'intermittenza delle ombre

PROPONENTE

MYT EOLO 1 S.R.L.
Via Vecchia Ferriera 22
36100 Vicenza (VI)
P.IVA 04436470241
REGISTRO IMPRESE VI-397007

Firmato digitalmente da:
SICCARDI IGOR
Firmato il 20/10/2023 16:09
Seriale Certificato: 1373781
Valido dal 26/04/2022 al 26/04/2025
InfoCamere Qualified Electronic Signature CA

PROGETTISTI

ING. CARLO PERUZZI
Via Pallone 6
37121 Verona (VR)
P.IVA 05555550234
PEC carlo.peruzzi@ingpec.eu

RENX ITALIA

RENX ITALIA S.R.L.
Via Vecchia Ferriera 22
36100 Vicenza (VI)
P.IVA 04339940241
PEC: renx-italia@pec.it

DATA	REVISIONE	ELABORATO
		RT508.EC01
		scala 1:5.000