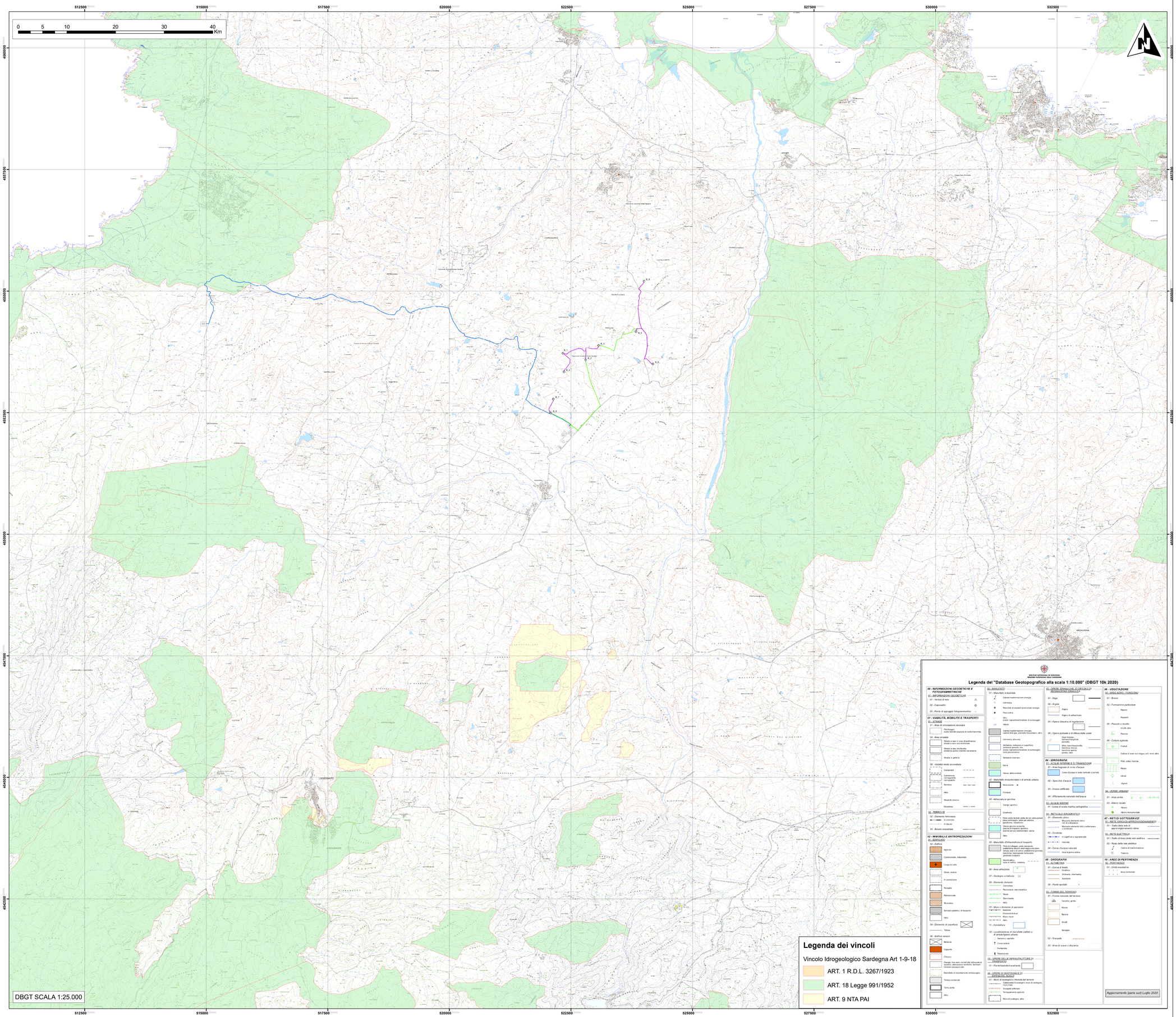

Legenda dei vincoli

Vincolo Idrogeologico Sardegna Art 1-9-18

- ART. 1 R.D.L. 3267/1923
- ART. 18 Legge 991/1952
- ART. 9 NTA PAI

REGIONE AUTONOMA DE SARDIGNA
REGIONE AUTÓNOMA DELLA SARDEGNA

Legenda del "Database Geotopografico alla scala 1:10.000" (DBGT 10k 2020)

00 - INFORMAZIONI GEOTECNICHE E FOTOGRAMMETRICHE
01 - INFORMAZIONI GEODETICHE
01 - Vertice di rete
02 - Capisaldo
03 - Punto di appoggio fotogrammetrico

01 - VIABILITÀ, MOBILITÀ E TRASPORTI
01 - STRADE
01 - Area di circolazione veicolare
Pavimentata
Fondo naturale (piazzole di sosta/banchine)
04 - Area stradale
Strada a raso in area di pertinenza: strada o tesa non strutturata
Strada a raso (rilevata): strada su parte o totalità rialzata
Svasto in galleria
05 - Viabilità minore secondaria
Carreggiata
Carreggiata, pedonale, ciclabile
Sentiero
Altro
Stradello interno
Mulattiera
02 - FERROVIE
02 - Elemento ferroviario
In esercizio
In disuso
03 - Binario industriale

02 - IMMOBILI E ANTROPIZZAZIONI
01 - EDIFICATO
01 - Edificio
Agricolo
Commerciale, industriale
Largo di culto
Ostalo, scolare
In costruzione
Nuraghe
Residenziale
Ricreativo
Servizio pubblico, di trasporto
Altro
04 - Elemento di copertura
Tettoia
06 - Edificio minore
Balaccu
Cappella
Chiesa
Garage, tiro dalto, servizi/cabina elettrica/cisterna/ lavatoio, belvedere, pensiline/ovile
Manufatto di rilevamento/ archeologico
Torrida cimiteriale
Torre, guglia
Altro

02 - MANUFATTI
01 - Manufatto industriale
Cabina trasformazione energia
Centrale
Manufatti di impianti produzione energia
Pala eolica
Silo, posto capitaneria/stazione di pompaggio
Vasca
Cabina trasformazione energia; cabina arrivo gas; pannello fotovoltaico; altro
Centrale/ Ginnica
Serbatoio; serbatoio in superficie; cisterna; vasca; silo; posto capitaneria/stazione di pompaggio; torre piezometrica
Serbatoio interrato
Serra
Vasca abbeveratoio
02 - Manufatto monumentale e di arredo urbano
Monumento
Fontana
04 - Attrezzatura sportiva
Campo sportivo
Gradinata
Pista (pista da bob; pista da sci; piana gesuati; pista pattinaggio; pista per atletica sportiva; velodromo)
Area per lancio/atterraggio aeromobili; piazza di imbarco aperto; piazza ad uso ricreazionale; vasca
Altro
05 - Manufatto d'infrastruttura di trasporto
Pista di rullaggio; pista aeroporto; piazzale di sosta; piazzola di elicottero; vertiporto; piana di carico; piattaforma girevole; parcheggio trasportato ferroviario; parcheggio autobus
Spartitraffico, isola di traffico, rotatoria
06 - Area attrezzata
Area
07 - Sostegno e traliccio
09 - Elemento distinto
Cancellata
Recinzione non metallica
Siepe
Staccionata
Altro
10 - Muro o divisione di spazi/aree
Bastione
Elementi di decoro
Muro; muro
Altro
11 - Condotta
12 - Localizzazione di manufatto edilizio o di opera di ingegneria civile
Ciminiera; vapodotto
Croce isolata
Fontanella
Telecamera
03 - OPERE DELLE INFRASTRUTTURE DI TRASPORTO
01 - Pertinenze/edifici/caratteristiche
04 - OPERE DI SOSTEGNO E DI DIFESA DEL SUOLO
01 - Muro di sostegno e rilevata del terreno
Muro di sostegno; muro di sostegno; muro d'ala
Scarpata artificiale
Terrazzamento agricolo
Muro di sostegno; altro

03 - OPERE IDRAULICHE DI DIFESA E DI REGIMAZIONE IDRAULICA
01 - Diga
02 - Argine
Argine
Argine di sottomarino
03 - Opera litoranea di regolazione
Pennello
05 - Opera portuale e di difesa delle coste
Diga foranea; pennello; frangiflutti; pennello
Molo; banchina/ormeggio; pontile; pontile; banchina aperta; pontile; altro
04 - IDROGRAFIA
01 - ACQUE INTERNE E DI TRANSIZIONE
01 - Area bagnata di corso d'acqua
Corso d'acqua in sede naturale o parziale
02 - Specchio d'acqua
03 - Invaso artificiale
04 - Affioramento naturale dell'acqua
02 - ACQUE MARINE
01 - Linea di costa marina cartografica
03 - METRICHE IDROGRAFICHE
01 - Elementi idrometrici
Idrometro; idrometro ottico; foro in ciclopiano
02 - Elementi idrometrici ottico sottomarino
Idrometro
03 - Condotta
In superficie o sopraelevata
Interrata
04 - Corso d'acqua naturale
Asse di guma ordina
05 - IDROGRAFIA
01 - ALTIMETRIA
01 - Curva di livello
Ordinaria
Ordinaria, intermedia
Ausiliaria
02 - Punto quotato
04 - FORME DEL TERRENO
01 - Forma naturale del terreno
Cavone, grotta
Rocce
Ravine
Scogli
Spiaggia
02 - Scarpata
03 - Area di cava o discarica
06 - VEGETAZIONE
01 - BOSCHI ARBOREI / FORESTALI
01 - Bosco
02 - Formazione particolare
Palma
Rupestri
05 - Pascolo e incolto
Incolto, altro
Pascolo
06 - Coltura agricola
Frutteti
Colture in aree non irrigue, orti, vivai, altro
Prati, erbai, marcite
Risaie
Uliveti
Vigneti
04 - VERDE URBANO
01 - Area verde
02 - Alberi isolati
Albero
Albero monumentale
07 - RETI DI SOTTOSERVIZI
01 - RETE IDRICA (ACQUEDOTTO/ADDUTTORE/DISTRIBUZIONE/ADDUZIONE)
01 - Elemento della rete idrica sopraterraneo/aereo
03 - RETE ELETTRICA
01 - Traliccio di linea della rete elettrica
02 - Nodo della rete elettrica
Cabina di trasformazione
Trabocco
09 - AREE DI PERTINENZA
02 - PERTINENZE
01 - Unità insediativa
Area cimiteriale

Aggiornamento (parte sud) Luglio 2020

Key maps con inquadramento dell'area d'intervento

Inquadramento generale SCALA 1:2.500.000

Inquadramento generale SCALA 1:1.000.000

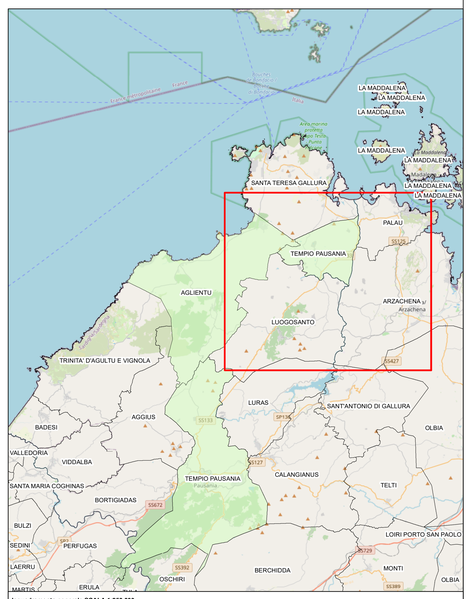

Inquadramento generale SCALA 1:250.000

Legenda

- Nuova Stazione Elettrica (SS) della RTN
- Aerogeneratore
- Trasformatore interno MT/AT
- Cabina di raccolta
- Linea di cavi AT
- Cavo generale MT
- Cavo MT di settore

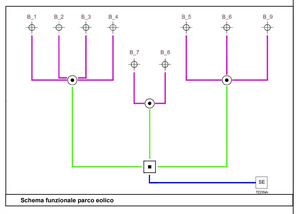

Schema funzionale parco eolico

COMUNE DI TEMPIO PAUSANIA

REGIONE AUTONOMA DELLA SARDEGNA

COMUNE DI AGLIENTU

PROGETTO PER LA REALIZZAZIONE E L'ESERCIZIO DI UN IMPIANTO DI PRODUZIONE DI ENERGIA ELETTRICA DA FONTE EOLICA DENOMINATO "PARCO EOLICO BASSACUTENA", DELLA POTENZA DI 61,2 MW, LOCALIZZATO NEL COMUNE DI TEMPIO PAUSANIA E DELLE SOLE OPERE ED INFRASTRUTTURE CONNESSE PER IL COLLEGAMENTO IN ANTENNA 36 KV CON UNA NUOVA STAZIONE ELETTRICA (SE) DELLA RTN A 150 KV/36KV DA INSERIRE IN ENTRA-ESCE ALLA LINEA RTN A 150 KV "AGLIENTU S.TERESA", SITA NEL COMUNE DI AGLIENTU

PROPONENTE

MYT EOLO 1 S.R.L.
Via Vecchia Ferriera 22
36100 Vicenza (VI)
P.IVA 04436470241
REGISTRO IMPRESE VI-397007

Firmato digitalmente da:
SICCARDI IGOR
Firmato il 20/10/2023 12:18
Seriale Certificato: 1373781
Valido dal 26/04/2022 al 26/04/2025
InfoCamere Qualified Electronic Signature CA

PROGETTISTI

ING. CARLO PERUZZI
Via Pallone 6
37121 Verona (VR)
P.IVA 03555550234
PEC carlo.peruzzi@ingpec.eu

RENX ITALIA

RENX ITALIA S.R.L.
Via Vecchia Ferriera 22
36100 Vicenza (VI)
P.IVA 04339940241
PEC: renx-italia@pec.it

DATA	REVISIONE

ELABORATO

VINCOLLEGO2

scala 1:25.000

Vincolo idrogeologico (aggiornato al 16.12.2022):
- art. 1 del R.D.L. n° 3267/1923
- art. 18 della Legge 991/1952
- art. 9 delle N.T.A. del P.A.I.