PLANIMETRIA Scala 1:3.000

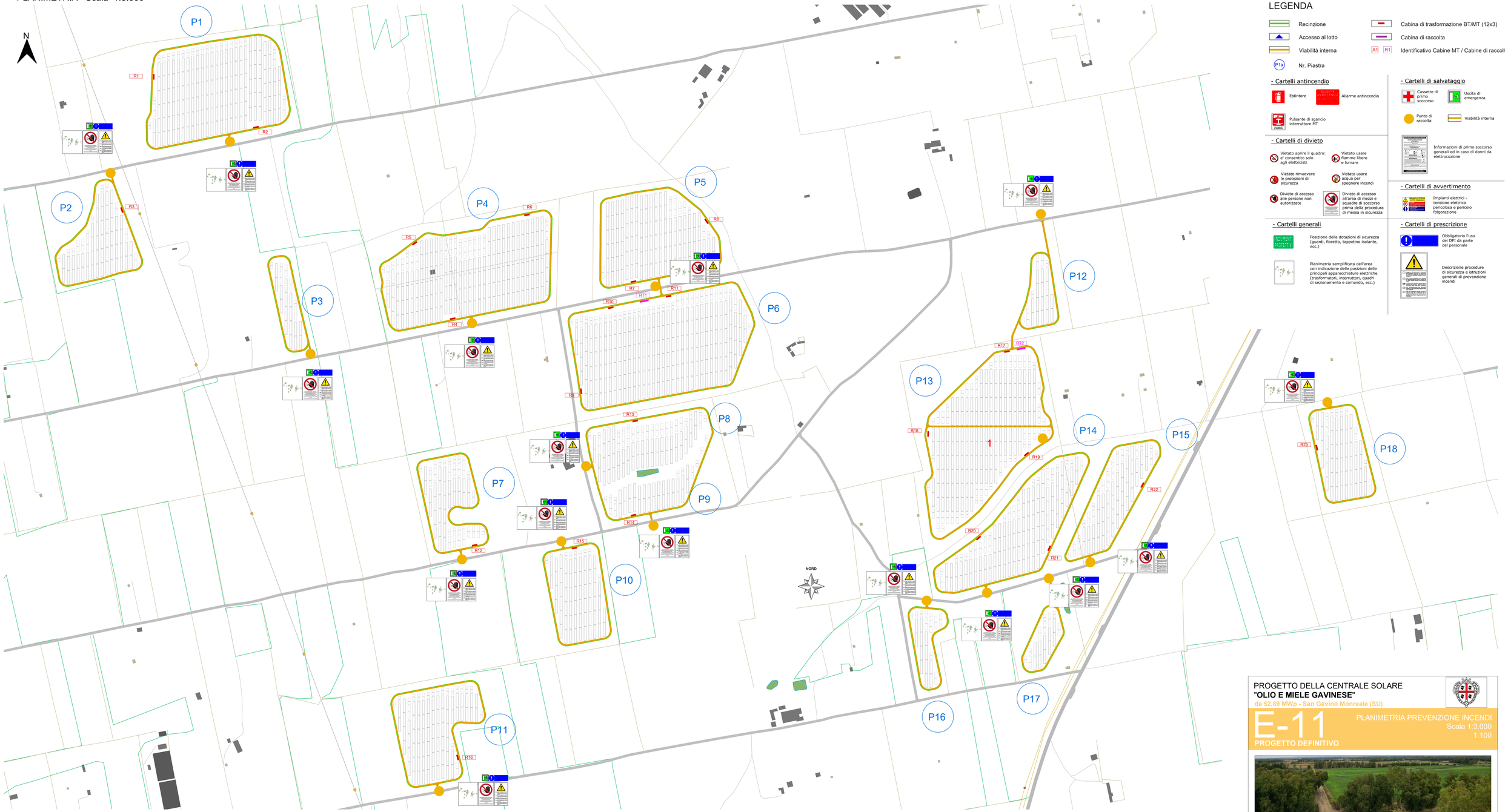

LEGENDA

- Recinzione
- Accesso al lotto
- Viabilità interna
- Nr. Piastra
- Cabina di trasformazione BT/MT (12x3)
- Cabina di raccolta
- A1 R1 Identificativo Cabine MT / Cabine di raccolt

- Cartelli antincendio

- Estintore
- Allarme antincendio
- Pulsante di sgancio interruttore MT

- Cartelli di salvataggio

- Cassette di primo soccorso
- Uscita di emergenza
- Punto di raccolta
- Viabilità interna
- Informazioni di primo soccorso generali ed in caso di danni da elettrocuzione

- Cartelli di divieto

- Vietato aprire il quadro: e' consentito solo agli elettricisti
- Vietato usare fiamme libere e fumare
- Vietato rimuovere le protezioni di sicurezza
- Vietato usare acqua per spegnere incendi
- Divieto di accesso alle persone non autorizzate
- Divieto di accesso all'area di mezzi e squadre di soccorso prima della procedura di messa in sicurezza

- Cartelli di avvertimento

- Impianti elettrici - tensione elettrica pericolosa e pericolo folgorazione

- Cartelli generali

- Posizione delle dotazioni di sicurezza (guanti, fioretto, tappetino isolante, ecc.)
- Planimetria semplificata dell'area con indicazione delle posizioni delle principali apparecchiature elettriche (trasformatori, interruttori, quadri di sezionamento e comando, ecc.)

- Cartelli di prescrizione

- Obbligatorio l'uso dei DPI da parte del personale
- Descrizione procedure di sicurezza e istruzioni generali di prevenzione incendi

CABINE DI TRASFORMAZIONE Scala 1:100

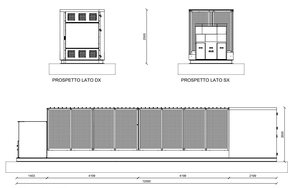

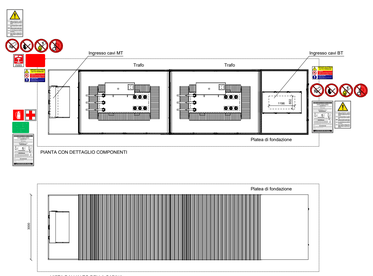

CABINE DI RACCOLTA Scala 1:100

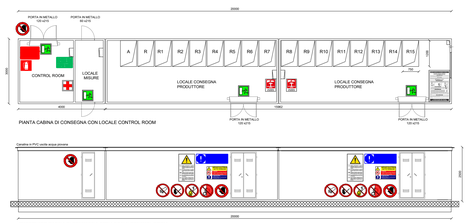

PROGETTO DELLA CENTRALE SOLARE
"OLIO E MIELE GAVINESE"
da 52,89 MWp - San Gavino Monreale (SU)

E-11

PROGETTO DEFINITIVO

PLANIMETRIA PREVENZIONE INCENDI
Scala 1:3.000
1.100

Proponente
PACIFICO OSSIDIANA S.R.L.
Piazza Walter Von Der Vogelweide, 8 - 39100 Bolzano

Investitore agricolo superintensivo
OXY CAPITAL ADVISOR S.R.L.
Via A. Bertani, 6 - 20154 (MI)

Progetto dell'inserimento paesaggistico e mitigazione
Progettista: Agr. Fabrizio Cembalo Sambiase, Arch. Alessandro Visalli
Collaboratori: Urb. Patrizia Ruggiero, Arch. Anna Manzo, Arch. Paola Ferraioli
Agr. Giuseppe Maria Massa, Agr. Francesco Palombo

Progettazione elettrica e civile
Progettista: Ing. Rolando Roberto, Ing. Giselle Roberto
Coordinamento: Riccardo Festa
Collaboratori: Ing. Marco Balzano, Ing. Simone Bonacini

Progettazione oliveto superintensivo

Consulenza geologia
Geol. Gaetano Ciccarelli

Consulenza archeologia
GEA ARCHEOLOGIA PROGETTI
Via Ombra, 18 – 95031

		rev	descrizione	formato	autorizzazione	controllo	progettista
10	2023	00	Prima consegna	A0	Rolando Roberto	Giselle Roberto	Rolando Roberto
		01					
		02					
		03					
		04					
		05					
		06					
		07					

ORDINE DEGLI INGEGNERI DELLA PROVINCIA DI ANCONA
ROLANDO ROBERTO
Ing. 9054400
Settore a
Settore b
Settore c
ORDINE DEGLI INGEGNERI DELLA PROVINCIA DI ANCONA
A 774
SEZ. A
DOTTORE ECONOMO TARIZZO
ENRICO SAVERIO GIUSEPPE SANDRY