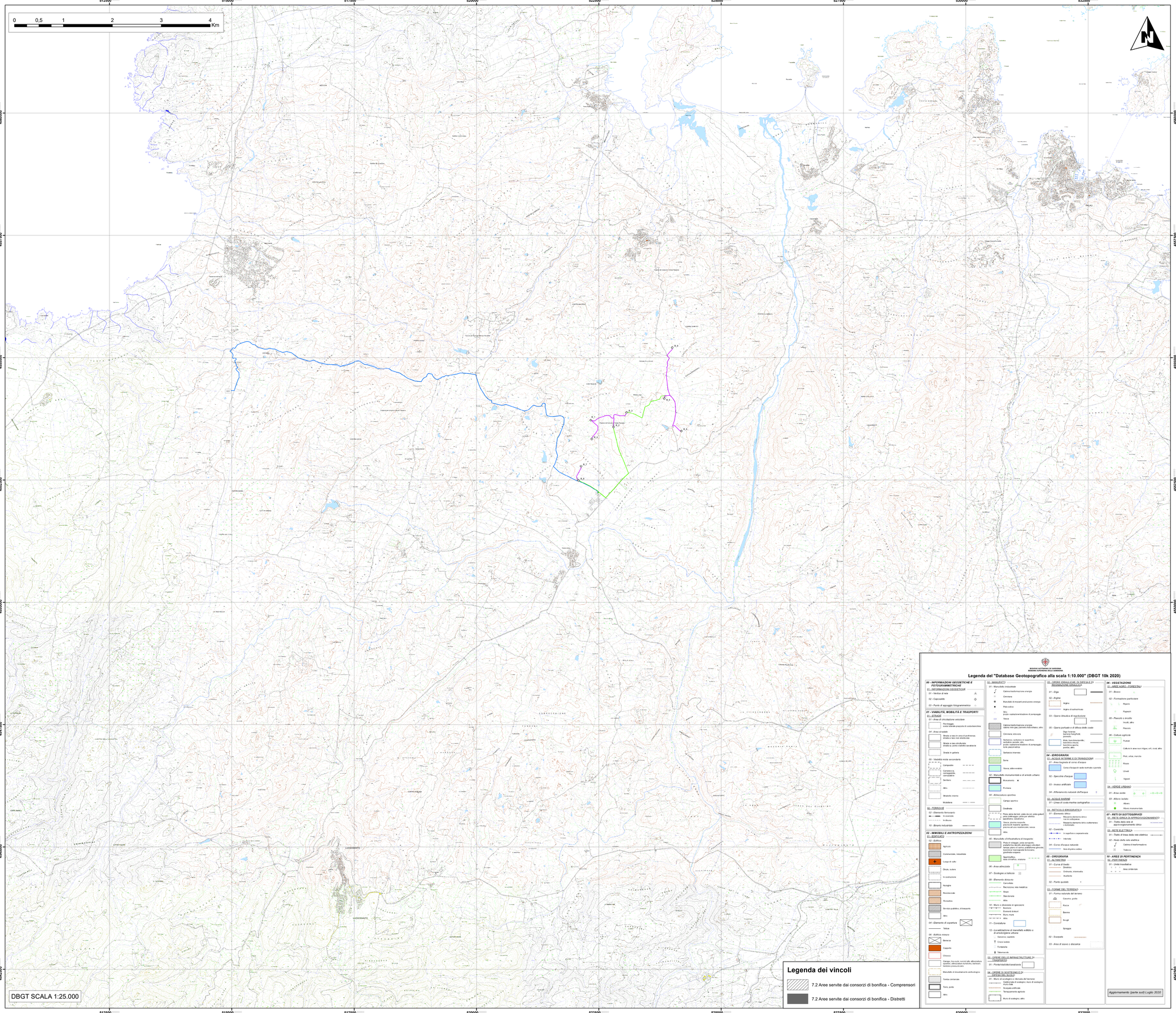

Legenda dei vincoli

- 7.2 Aree servite dai consorzi di bonifica - Comprensori
- 7.2 Aree servite dai consorzi di bonifica - Distretti

REGIONE AUTONOMA DE SARDIGNA
REGIONE AUTONOMA DELLA SARDEGNA

Legenda del "Database Geotopografico alla scala 1:10.000" (DBGT 10k 2020)

00 - INFORMAZIONI GEODETICHE E FOTOGRAMMETRICHE
01 - INFORMAZIONI GEODETICHE
- 01 - Vertice di rete
- 02 - Caposaldo
- 03 - Punto di appoggio fotogrammetrico

01 - VIABILITÀ, MOBILITÀ E TRASPORTI
01 - STRADE
- 01 - Area di circolazione veicolare
  - Pertinenza stradale (piazzola di sosta/banchina)
- 04 - Area carrabile
  - Strada a raso in area di pertinenza stradale e raso con strada/ferrovia
  - Strada a raso strutturata: strada su ponte/viadotto/cavalcavia/sottopasso
  - Strada in galleria
- 09 - Viabilità mista secondaria
  - Carrareccia
  - Carrareccia consolidata, sterrata/ghiaia
  - Sentiero
  - Altro
  - Stradello interno
  - Mulattiera
02 - FERROVIE
- 02 - Elemento ferroviario
  - In esercizio
  - In disuso
10 - Binario industriale

02 - IMMOBILI E ANTROPIZZAZIONI
01 - EDIFICIO
- 02 - Edificio
  - Agricolo
  - Commerciale, industriale
  - Luogo di culto
  - Diruto, rudere
  - In costruzione
  - Rovina
  - Residenziale
  - Ricreativo
  - Servizio pubblico, di trasporto
  - Altro
- 04 - Elemento di copertura
  - Tettoia
- 08 - Edificio rilevato
  - Baracca
  - Capanna
  - Chiesa
  - Garage, box auto, tettoia/ombrellone, pensilina/fermata autobus, tettoia/ombrellone, pressoché aperti
  - Manufatto di allevamento/ambientazione
  - Tomba cimiteriale
  - Torre, pirlo
  - Altro

02 - MANUFATTI
- 01 - Manufatto industriale
  - Catena trasformazione energia
  - Ciminiera
  - Manufatto di impianti produzione energia
  - Pala eolica
  - Silo, piccolo capacità/archiviazione di pompaggio
  - Vasca
  - Catena trasformazione energia: cabina rete gas, parametri fotovoltaico, altro
  - Ciminiera, silo/vasca
  - Serbatoio, serbatoio in superficie, piccolo capacità/silo/vasca di pompaggio, serbatoio interrato
  - Serbatoio interrato
  - Serra
  - Vasca, abbeveratoio
- 02 - Manufatto monumentale e di arredo urbano
  - Monumento
  - Fontana
- 04 - Attrezzatura sportiva
  - Campo sportivo
  - Gradinata
  - Piste: pista da ballo, pista da sci, pista pattinaggio, pista per atletica, pista ciclabile
  - Vasca, piscina scoperta, piscina di nuoto, sportivo, piscina ad uso residenziale, vasca
  - Altro
- 05 - Manufatto d'infrastruttura di trasporto
  - Pista di rullaggio, pista aeroporto, piazzale di sosta, piazzola di manutenzione, piazzola di sosta, piattaforma girevole, piattaforma di trasbordo, piattaforma, gradinata scoperta
  - Sparti/traffico, isola di traffico, rotatoria
- 06 - Area attrezzata
- 07 - Sostegno a tralicio
- 09 - Elemento divisorio
  - Cancellata
  - Recinzione, rete metallica
  - Siepe
  - Staccionata
  - Altro
- 10 - Muro a sbalzo/muro di sostegno
  - Bastione
  - Elemento di muro
  - Muro, mura
  - Altro
- 11 - Condotta
- 12 - Lucernaio/torre di esaustione/torre di ventilazione/torre di raffreddamento/camino
  - Croce isolata
  - Fontanella
  - Telemarcatore

03 - OPERE DELLE INFRASTRUTTURE DI TRASPORTO
- 01 - Ponte/viadotto/cavalcavia

06 - OPERE DI SOSTEGNO E DI DIFESA DEL SUOLO
- 01 - Muro di sostegno e rilevata di ferrovia
  - Gabbionata di sostegno, muro di sostegno in blocchi/pietrame
  - Scarpata artificiale
  - Terrazzamento agricolo
  - Muro di sostegno, altro

05 - OPERE IDRAULICHE DI DIFESA E DI REGIMAZIONE IDRAULICA
- 01 - Diga
  - Argine
  - Argine di sottomarino
- 03 - Opera idraulica di regolazione
- 05 - Opera portuale e di difesa delle coste
  - Diga foranea, barriera frangiflutti, pennello
  - Molo, banchina/bordo, banchina/bordo a gradoni, banchina aperta, banchina, altro

04 - IDROGRAFIA
01 - ACQUE INTERNE E DI TRANSIZIONE
- 01 - Area bagnata di corso d'acqua
  - Corso d'acqua in vasta larghezza o perenne
- 02 - Specchio d'acqua
- 03 - Invaso artificiale
- 04 - Affioramento naturale dell'acqua

02 - ACQUE MARINE
- 01 - Linea di costa/marina cartografica

06 - RETICOLO IDROGRAFICO
- 01 - Elemento idrico
  - Percorso elemento idrico in sotterraneo
  - Linea di costa/elemento idrico sotterraneo o tombinato
- 02 - Costrutto
  - Lo scarico è sopraelevato
  - Idrovia
- 04 - Corso d'acqua naturale
  - Asse di prima edifica

05 - OROGRAFIA
01 - ALTIMETRIA
- 01 - Curva di livello
  - Dirotirico
  - Ordinaria, intermedia
  - Ausiliaria
- 02 - Punto quotato

03 - FORME DEL TERRENO
- 01 - Forma naturale del terreno
  - Caverna, grotta
  - Rupe
  - Barra
  - Scogli
  - Spiaggia
- 02 - Scarpata
- 03 - Area di scavo o discarica

06 - VEGETAZIONE
01 - AREE AGRO - FORESTALI
- 01 - Bosco
- 02 - Formazione particolare
  - Riparia
  - Rupestre
- 05 - Pascolo o prato
  - Incolto, altro
  - Pascolo
- 06 - Coltura agricola
  - Frutteti
  - Colture in aree non irrigue, orti, vivai, altro
  - Prati, erbai, marcite
  - Risaia
  - Uliveti
  - Vigneti
04 - VERDE URBANO
- 01 - Area verde
- 03 - Albero isolato
  - Albero
  - Albero monumentale

07 - RETI DI SOTTOSERVIZI
01 - RETE IDRICA DI APPROVVIGIONAMENTO
- 01 - Traffico della rete di approvvigionamento idrico
03 - RETE ELETTRICA
- 1 - Traffico di linea della rete elettrica
- 02 - Nodo della rete elettrica
  - Cabina di trasformazione
  - Traliccio

09 - AREE DI PERTINENZA
02 - PERTINENZE
- 01 - Linea trasvallativa
  - Area cinderizzata

Aggiornamenti (parte sud) Luglio 2020

Key maps con inquadramento dell'area d'intervento

Inquadramento generale SCALA 1:2.500.000

Inquadramento generale SCALA 1:1.000.000

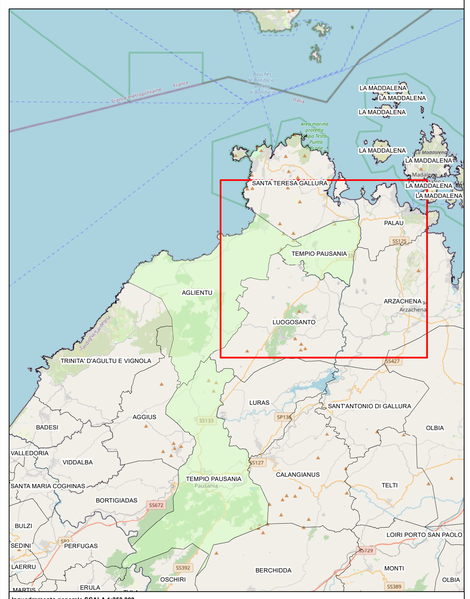

Inquadramento generale SCALA 1:250.000

Legenda

- Nuova Stazione Elettrica (SE) della RTN
- Trasformatore interno MT/AT
- Aerogeneratore
- Cabina di raccolta
- Cavo MT di settore
- Linea di cavi AT
- Cavo generale MT

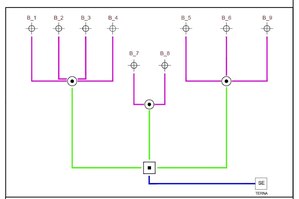

Schema funzionale parco eolico

COMUNE DI TEMPIO PAUSANIA

REGIONE AUTONOMA DELLA SARDEGNA

COMUNE DI AGLIENTU

PROGETTO PER LA REALIZZAZIONE
E L'ESERCIZIO DI UN IMPIANTO
DI PRODUZIONE DI ENERGIA ELETTRICA
DA FONTE EOLICA DENOMINATO
"PARCO EOLICO BASSACUTENA",
DELLA POTENZA DI 61,2 MW, LOCALIZZATO
NEL COMUNE DI TEMPIO PAUSANIA
E DELLE SOLE OPERE ED INFRASTRUTTURE
CONNESSE PER IL COLLEGAMENTO
IN ANTENNA 36 KV CON UNA NUOVA
STAZIONE ELETTRICA (SE) DELLA RTN
A 150 KV/36KV DA INSERIRE IN ENTRA-ESCE
ALLA LINEA RTN A 150 KV "AGLIENTU
S.TERESA", SITA NEL COMUNE DI AGLIENTU

PROPONENTE

MYT EOLO 1 S.R.L.
Via Vecchia Ferriera 22
36100 Vicenza (VI)
P.IVA 04436470241
REGISTRO IMPRESE VI-397007

Firmato digitalmente da:
SICCARDI IGOR
Firmato il 20/10/2023 16:19
Seriale Certificato: 1373781
Valido dal 26/04/2022 al 26/04/2025
InfoCamere Qualified Electronic Signature CA

PROGETTISTI

ING. CARLO PERUZZI
Via Pallone 6
37121 Verona (VR)
P.IVA 03555550234
PEC carlo.peruzzi@ingpec.eu

RENX ITALIA S.R.L.
Via Vecchia Ferriera 22
36100 Vicenza (VI)
P.IVA 04339940241
PEC: renx-italia@pec.it

DATA	REVISIONE	ELABORATO
		AREEONIDONEE EG02.07
		scala 1:25.000

PIANO ENERGETICO AMBIENTALE DELLA REGIONE SARDEGNA (2015-2030) - Deliberazione Regione Autonoma della Sardegna N° 59/90 del 27.11.2020 -
Cluster 07 - AMBIENTE E AGRICOLTURA - Aree agricole interessate da produzioni agricolo-alimentari di qualità
(produzione biologica, produzioni D.O.P., I.G.P., S.T.G., produzioni tradizionali, produzioni di montagna, produzioni integrate, produzioni biologiche, in conversione e per la Filiera di cui all'art. 32, comma 2 del decreto legislativo n. 387 del 2003 anche con riferimento alle aree: sia previste dalla programmazione regionale, caratterizzate da un vincolo a capacità d'uso del suolo.

Sovrapposizione con gli interventi di progetto e verifica dell'insubrenza dell'insediamento -