



REGIONE MOLISE



CITTA' METROPOLITANA
DI CAMPOBASSO



COMUNE di
GUGLIONESI



COMUNE di
LARINO

PROGETTO DEFINITIVO PER LA REALIZZAZIONE DI UN PARCO EOLICO COMPOSTO DA 8 AEROGENERATORI DA 6.0 MW PER UNA POTENZA COMPLESSIVA DI 48 MW SITO NEL COMUNE DI GUGLIONESI (CB) CON OPERE DI CONNESSIONE IN LARINO (CB)



Proponente



GRV SOLAR CAMPOBASSO 4 S.r.l.
via Durini, 9 - 20122 Milano
grvsolarcampobasso4@legalmail.it

Progettazione



*Viale Michelangelo, 71
80129 Napoli
TEL.081 579 7998
mail: tecnico@inse srl*

Amm. Francesco Di Maso
Ing. Nicola Galdiero
Ing. Pasquale Esposito

Collaboratori:
Geol. V.E.Iervolino
Dott. A. Ianiro
Ing. V. Triunfo
Arch. C. Gaudiero
Geom. F. Malafarina
Arch. M. Mauro
Ing. F. Quarto
Arch. Mariangela Perillo

Elaborato

Nome Elaborato:

PIANO DI INDAGINI

00	Ottobre 2023	INTEGRAZIONI MIC DEL 27/06/2023 N. 0012605	Dott.ssa Liseno	INSE Srl	GRV Solar Campobasso 4 srl
Rev.	Data	Oggetto della revisione	Elaborazione	Verifica	Approvazione
Scala:	--				
Formato:	A4	Codice Pratica	S269	Codice Elaborato	GS269-AR06-D

Sommario

1.	INTRODUZIONE - PIANO INDAGINI	3
1.1	PREMESSA.....	3
1.2	DESCRIZIONE DEGLI INTERVENTI.....	4
2.	ITER AUTORIZZATIVO.....	8
3.	PIANO DELLE INDAGINI.....	12
3.1	AREA IMPIANTO	14
3.2	IL CAVIDOTTO ESTERNO	15
3.3	LE FASI DELLE INDAGINI	16
3.3.1.	Indagini geomagnetiche.....	16

Allegati

Piano indagini - Generale	Ortofoto	1.50.000
Piano indagini – Dettagli (TAV01/24)	Catastale	1:1.000

1. INTRODUZIONE - PIANO INDAGINI

1.1 PREMESSA

La società GRV Solar Campobasso 4 S.r.l. (di seguito semplicemente la "Società"), ha in progetto un impianto eolico e le relative opere connesse, di potenza pari a 48 MW. MW nel comune di Guglionesi in provincia di Campobasso ed opere di connessione nel comune di Larino (CB) e le opere necessarie per la sua connessione alla rete RTN Sottostazione elettrica di trasformazione AT/MT (150/30 kV), localizzata nel Comune di Larino (CB).

Il presente elaborato, redatto dalla dott.ssa Maria Grazia Liseno¹ fa seguito alla richiesta di integrazioni della Soprintendenza Archeologia, Belle Arti e Paesaggio del Molise di cui alla nota prot. MIC|MIC_SABAP-MOL|13/02/2023|0001691-P e della Soprintendenza Speciale per il Piano Nazionale di Ripresa e Resilienza MIC|MIC_SS-PNRR|27/06/2023|0012605-P.

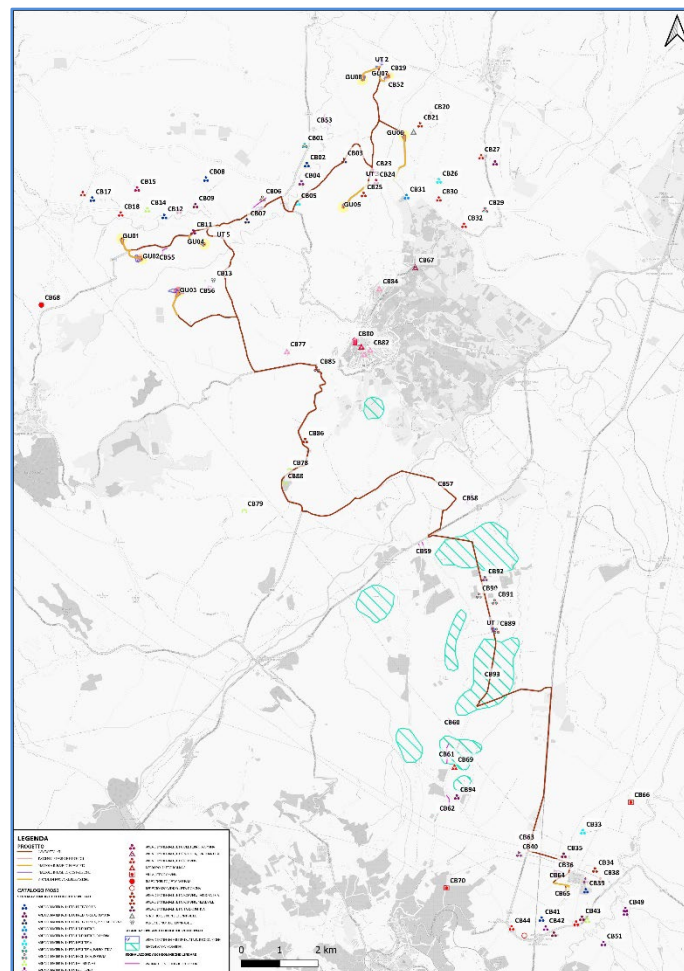


FIGURA 1 CARTA DELLE PRESENZE ARCHEOLOGICHE

¹ Iscritta con il n. 1646 nell'elenco nazionale di ARCHEOLOGO Fascia I, del "Ministero per i Beni e le Attività Culturali e per il Turismo - Direzione Generale Educazione, Ricerca e Istituti Culturali" come professionista abilitato ad eseguire interventi sui beni culturali ai sensi dell'articolo 9bis del Codice dei beni culturali e del paesaggio (d.lgs.42/2004) in possesso dei titoli previsti per la verifica preventiva dell'interesse archeologico ex d.lgs 50/2016 art. 25.

1.2 DESCRIZIONE DEGLI INTERVENTI

L'impianto per la produzione di energia elettrica da fonte rinnovabile eolica sarà costituito da 8 aerogeneratori, ciascuno di potenza nominale pari a 6 MW per una potenza complessiva di 48 MW.

Nella definizione del layout dell'impianto è stata utilizzata al massimo la viabilità esistente sul sito (carrarecce sterrate, piste, sentieri ecc.). La **viabilità esistente interna** all'area d'impianto è costituita principalmente da strade comunali asfaltate e bianche. Ai fini della realizzazione dell'impianto si renderanno necessari interventi di adeguamento della viabilità esistente consistenti principalmente in allargamenti della carreggiata esistente, regolarizzazione del piano viario e sistemazione delle buche e dei piccoli dissesti presenti. Nei tratti stradali perpendicolari si procederà ad opportuni raccordi.

Per consentire il montaggio dell'**aerogeneratore** è prevista la realizzazione di una **piazzola di montaggio** di dimensioni comprese tra un minimo di 4841,67 m² ed un massimo di 4897,57 m² costituita da: piazzola per posizionamento gru e fondazione aerogeneratore, piazzola per stoccaggio Blades e piazzola per stoccaggio conci della torre con relative aree mistate di appoggio.

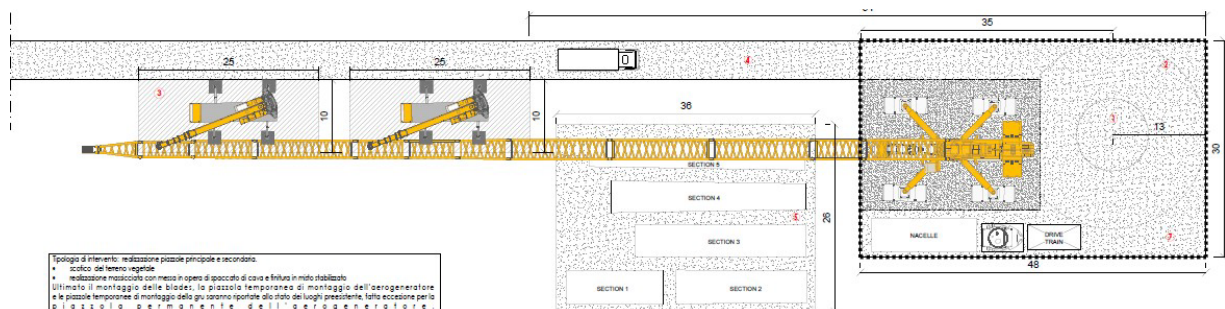


FIGURA 2 PIAZZOLA DI MONTAGGIO TIPO DEGLI AEROGENERATORI IN FASE DI REALIZZAZIONE E IN FASE DI ESERCIZIO (TRATTEGGIO NERO)

Dopo l'installazione degli aerogeneratori, le piazzole temporanee verranno sensibilmente ridotte, dovendo solo garantire l'accesso alle torri, da parte dei mezzi preposti alle ordinarie operazioni di gestione e manutenzione del parco eolico. In configurazione di esercizio le piazzole avranno dimensioni ridotte rispetto alla fase di costruzione, la dimensione media delle piazzole di esercizio sarà pari a circa 1178 m², come da planimetrie progettuali.

Sarà realizzata **un'area di cantiere** per l'installazione di prefabbricati, adibiti a uffici, magazzini, servizi etc... , altresì utilizzata come deposito mezzi ed eventuale stoccaggio di materiali, per lo scarico dei trami e delle pale dai convogli di trasporto e carico su mezzi adatti per consentire un più agevole attraversamento all'interno dell'area del parco fino al sito di installazione. Si provvederà alla realizzazione, manutenzione e rimozione dell'impianto di cantiere e di tutte le opere provvisorie.

Per la connessione del Parco Eolico è prevista la **posa di elettrodotti interrati** a 30 kV, che collegheranno gli aerogeneratori stazione di trasformazione 30/150 kV. Il cavidotto MT segue la viabilità esistente e quella di nuova realizzazione di progetto. Solo per brevi tratti attraversa i terreni agricoli.

La posa del **cavidotto interno** all'impianto verrà eseguita al di sotto della viabilità di servizio e contemporaneamente alla realizzazione della stessa e avverrà in uno scavo realizzato a sezione obbligata di larghezza variabile in base al numero di conduttori presenti, ad una profondità di circa 1,20 metri dal piano di campagna (Fig. 3).

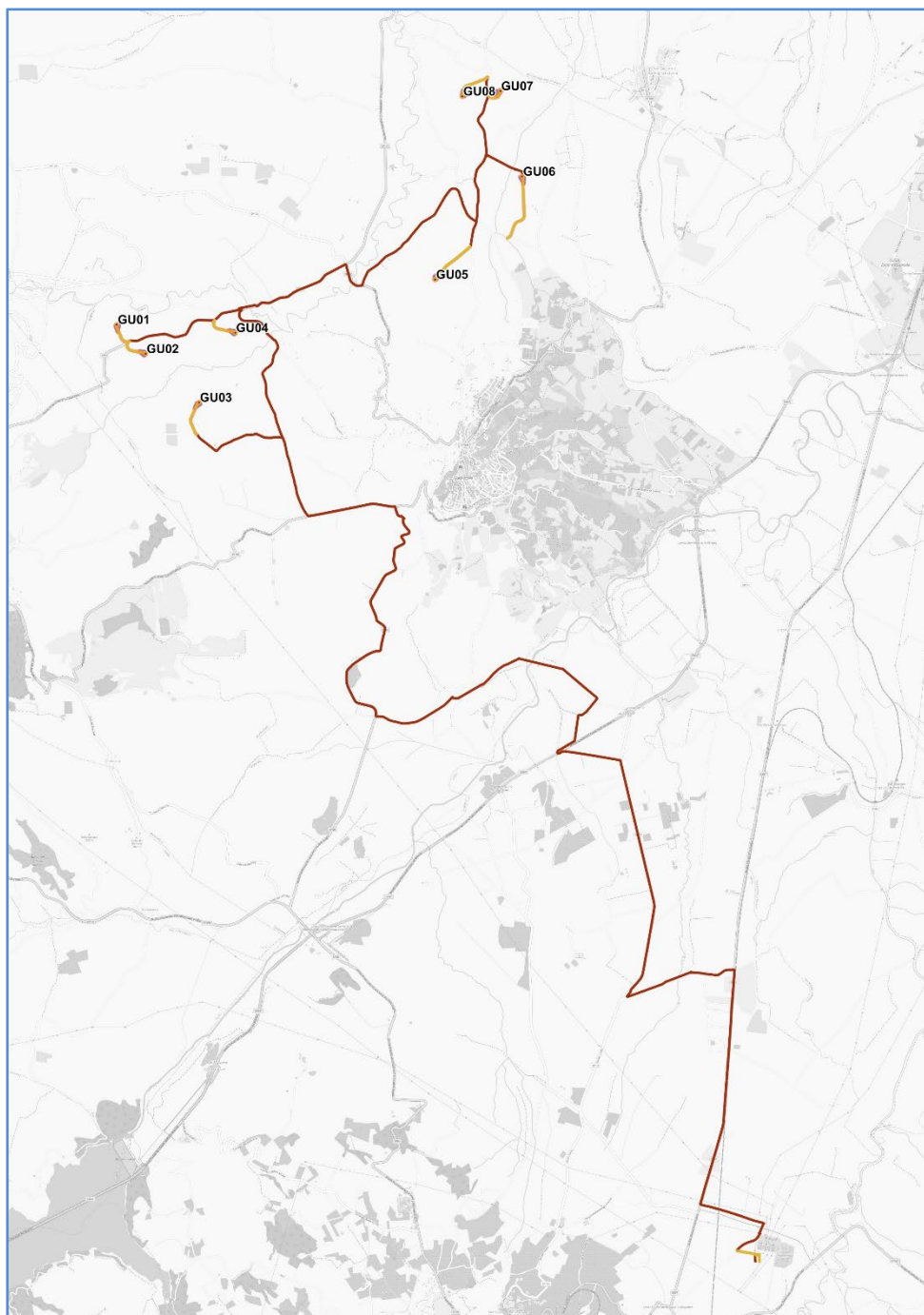
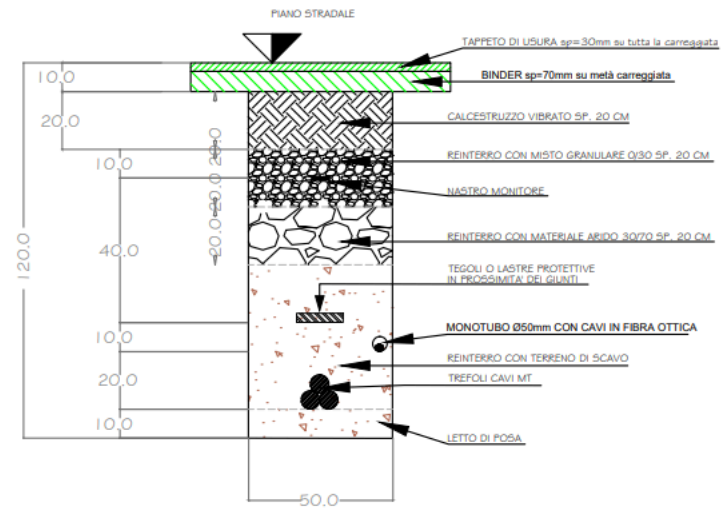
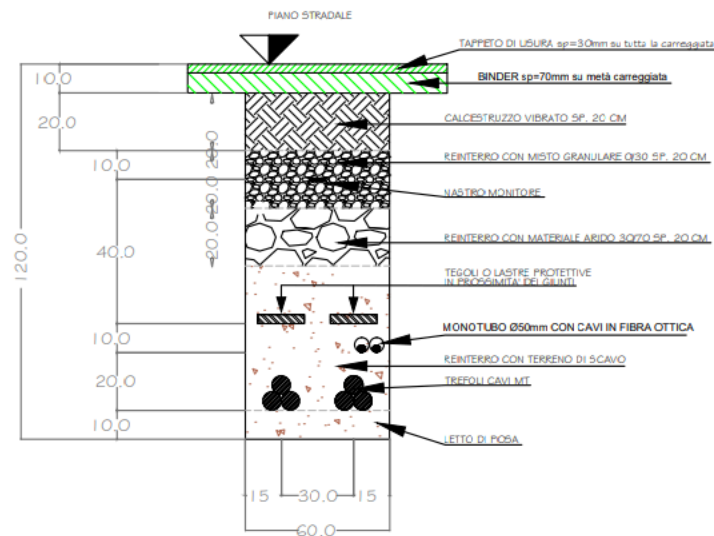


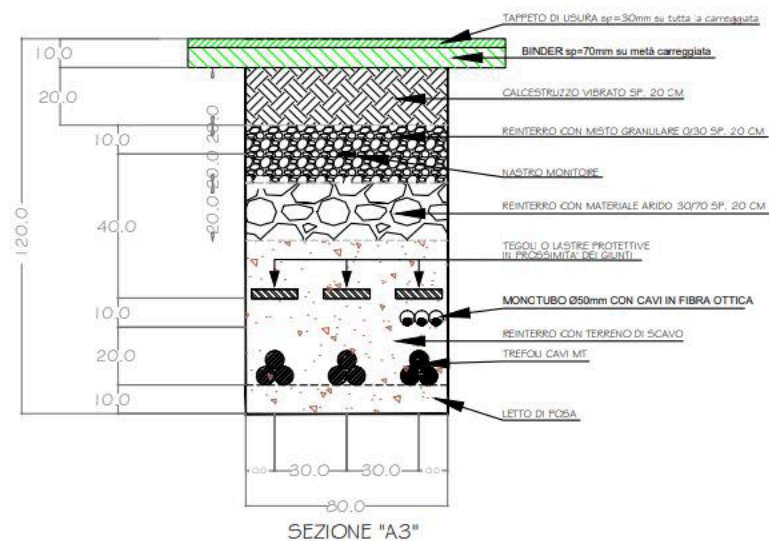
FIGURA 3 LAYOUT DELL'IMPIANTO EOLICO INQUADRAMENTO SU IGM DEL LAYOUT RIMODULATO CON INDICAZIONE DELLA VIABILITÀ DA ADEGUARE (IN GIALLO)



SEZIONE "A1"



SEZIONE "A2"



SEZIONE "A3"

FIGURA 4: SEZIONI PER LA POSA DEI CAVI MT SU STRADE ASFALTATE.

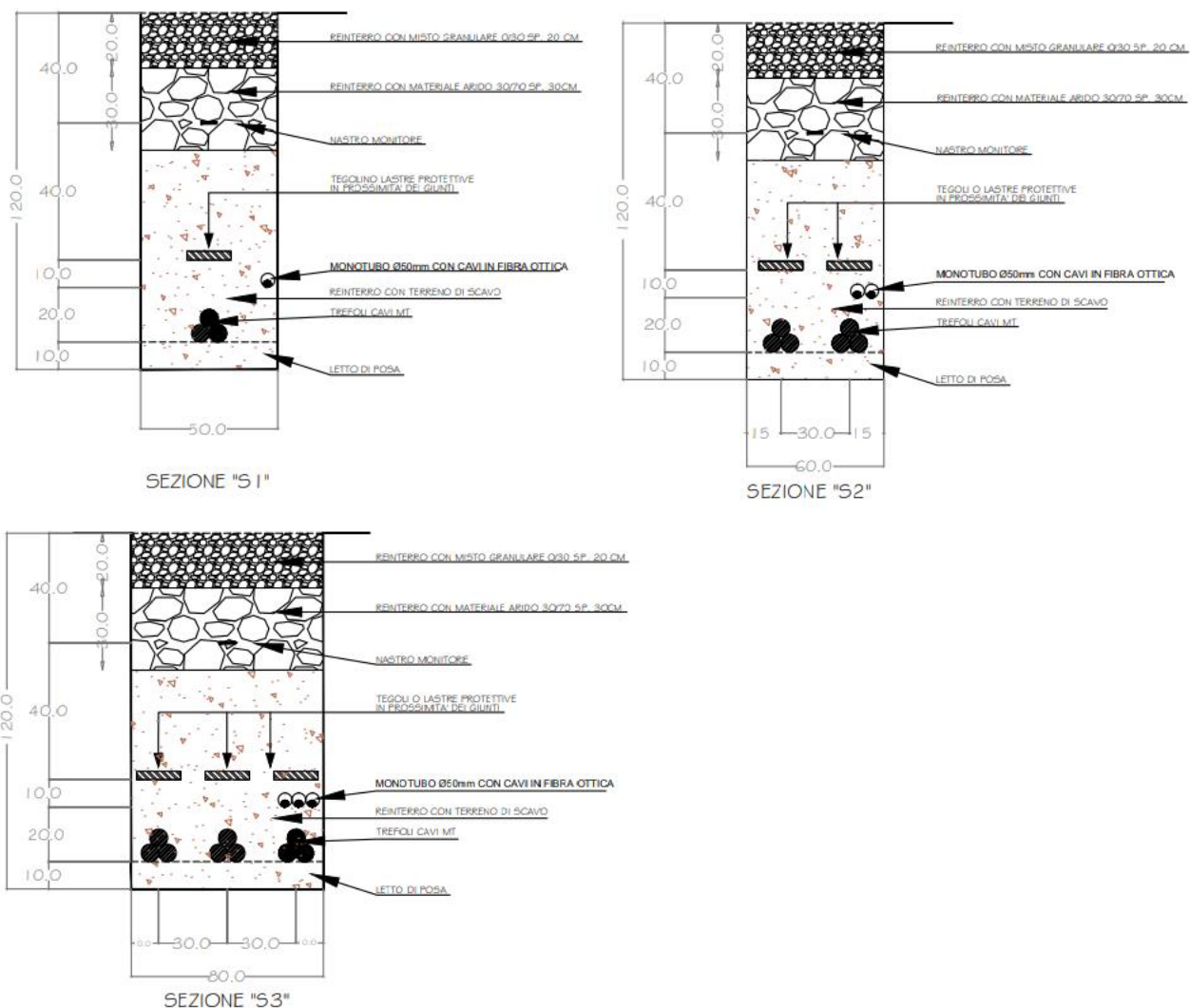


FIGURA 5: SEZIONI PER LA POSA DEI CAVI MT SU STRADE CARRABILI BIANCHE O STERRATE.

Negli attraversamenti di opere stradali e/o fluviali, sarà utilizzata una tipologia di posa che prevede i cavi tripolari in tubo interrato, mediante l'uso della tecnica con trivellazione orizzontale controllata (T.O.C).

2. ITER AUTORIZZATIVO

In ottemperanza alle disposizioni contenute nell'art. 25 del D.Lgs. 50/2016, è stata redatta una relazione archeologica corrispondente adeguata all'elaborato in progetto **GS269-AR01-R_MOPR GS269-AR02-D_MOSI GS269-AR03-D_RCG GS269-AR04-D_VRD GS269-AR05-D_VRP** e relativo **Template_GNA_viarch_1.2_**, finalizzata alla verifica preventiva dell'interesse archeologico, con relativo studio del territorio di cui all'elaborato **GS269-AR04-D_VRD** e **GS269-AR05-D_VRP**. Tali elaborati, presentati presso il MASE per l'avvio della procedura di Valutazione d'impatto Ambientale, ai sensi dell'art. 24 del D.Lgs. 152/2006.

Nello studio vengono analizzate le possibili criticità presenti in progetto e *la valutazione è stata strutturata in tre gradi di rischio ("alto", "medio" e "basso") concernenti la possibilità che le opere, così come progettate, possano intercettare, essere vicine o non interessare affatto aree in cui nel corso di questa indagine è stata riscontrata la presenza di evidenze archeologiche attraverso l'associazione dei dati emersi dall'analisi delle foto aeree e dall'analisi delle fonti bibliografiche e dalla presenza di aree caratterizzate da reperti archeologici in superficie.*

Tipologia dell'opera: Cavidotto di collegamento tra GU07-08

Specifica: scavo

Distanza dall'opera: 0m

Valore di rischio/impatto per il progetto: **alto**

Motivazione: Nel comune di Guglionesi, in località Monte Antico, il progetto investe un'area indiziata dal sito da ricognizione **UT 2**, dispersione di frammenti fittili di grandi dimensioni e a densità medio-alta, corrispondente ad una probabile villa e datato tra età imperiale e tardoantica, in cui si segnala fra gli altri la presenza di sigillata africana, intonaco, lastre pavimentali in terracotta, lacerti in opus reticulatum.



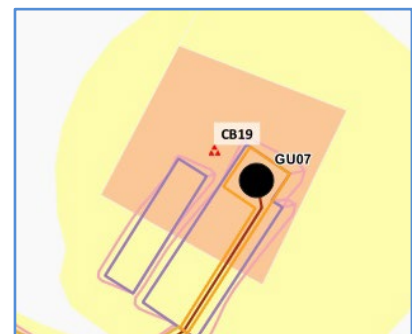
Tipologia dell'opera: Piazzola e plinto GU07

Specifica: scavo

Distanza dall'opera: 15m

Valore di rischio/impatto per il progetto: **medio**

Motivazione: Nel comune di Guglionesi, in località Monte Antico, il progetto investe immediatamente a NO dell'area di installazione della GU07 l'area del sito **CB19** dove sono attestate segnalazioni che documentano una necropoli, resti di pavimenti in cocciopesto e di strutture murarie ritenute antiche.



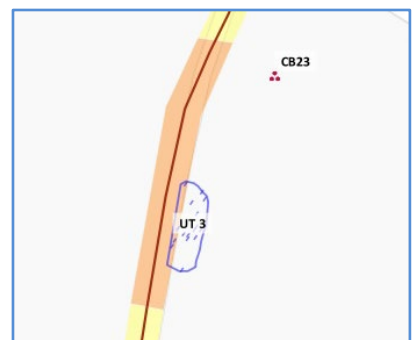
Tipologia dell'opera: Cavidotto di collegamento tra GU06-05

Specifica: scavo

Distanza dall'opera: 13m

Valore di rischio/impatto per il progetto: **medio**

Motivazione: Nel comune di Guglionesi, in località Difensola, il progetto investe immediatamente ad O del cavidotto un sito indiziato da ricognizione **UT 3**, dispersione di frammenti fittili di dimensioni medie e a densità medio-bassa databili genericamente ad età romana.



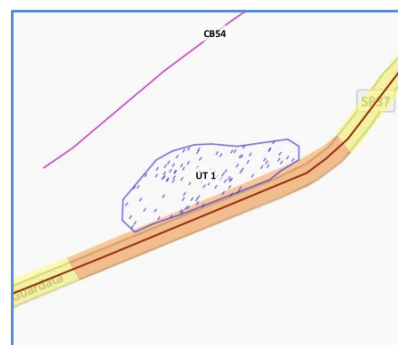
Tipologia dell'opera: Cavidotto di collegamento tra GU05-04

Specifica: scavo

Distanza dall'opera: 5m e 10 m.

Valore di rischio/impatto per il progetto: medio

Motivazione: Nel comune di Guglionesi, in località Valle San Giovanni, il progetto investe immediatamente a N del cavidotto un sito indiziato da ricognizione **UT1**, dispersione di frammenti fittili di dimensioni medie e a densità bassa databile solo genericamente ad età arcaica o ellenistico-romana.



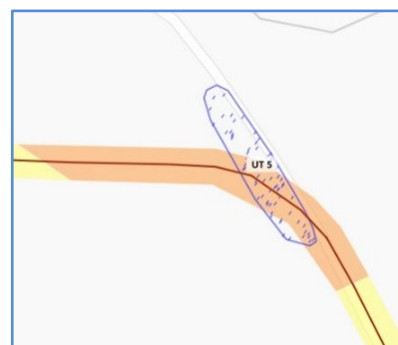
Tipologia dell'opera: Cavidotto di collegamento tra GU04-03

Specifica: scavo

Distanza dall'opera: 0 m.

Valore di rischio/impatto per il progetto: medio

Motivazione: Nel comune di Guglionesi, in località Cavalline, il progetto investe un'area indiziata dal sito da ricognizione **UT 5**, dispersione di frammenti fittili di medie dimensioni e a densità bassa genericamente databili ad età romana.



Tipologia dell'opera: Cavidotto di collegamento tra GU04-02

Specifica: scavo

Distanza dall'opera: 8 m.

Valore di rischio/impatto per il progetto: medio

Motivazione: Nel comune di Guglionesi, in località Cavalline, il progetto investe immediatamente a E del cavidotto l'area del sito **CB03**, una dispersione di reperti di grandi dimensioni, caratterizzata dalla presenza di ceramica comune acroma, ceramica comune postmedievale e materiale preistorico.



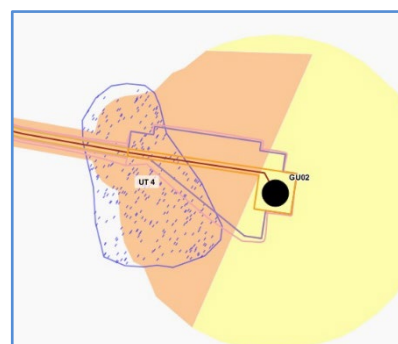
Tipologia dell'opera: Piazzola e plinto GU02

Specifica: scavo

Distanza dall'opera: 0m

Valore di rischio/impatto per il progetto: medio

Motivazione: Nel comune di Guglionesi, in località Cavalline, l'area O della piazzola GU02 investe un'area indiziata dal sito da ricognizione **UT 4**, dispersione di frammenti fittili di dimensioni medio-grandi e a densità medio-bassa genericamente databile ad età ellenistico-romana.



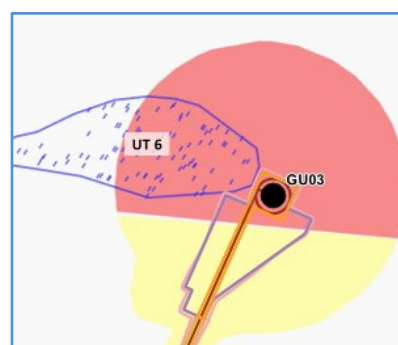
Tipologia dell'opera: Piazzola e plinto GU03

Specifica: scavo

Distanza dall'opera: 0m

Valore di rischio/impatto per il progetto: alto

Motivazione: Nel comune di Guglionesi, in località Le Macchie, il progetto investe immediatamente a NO dell'area di installazione della GU03 il sito da ricognizione **UT 6**, dispersione di frammenti fittili di ampie dimensioni e a densità media genericamente databile ad età ellenistico-romana.



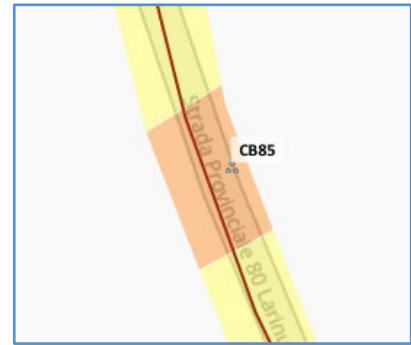
Tipologia dell'opera: Cavidotto esterno

Specifica: scavo

Distanza dall'opera: 5m

Valore di rischio/impatto per il progetto: medio

Motivazione: Nel comune di Guglionesi, in località Ripatagliata, il progetto investe immediatamente ad O del cavidotto un'area indiziata dal sito **CB85**, ampia area di materiali, ceramica nera dipinta, ceramica classica grossolana, industria litica.



Tipologia dell'opera: Cavidotto esterno

Specifica: scavo

Distanza dall'opera: 0m

Valore di rischio/impatto per il progetto: alto

Motivazione: Nel comune di Larino, in località Bosco, il progetto investe un'area indiziata dal sito da ricognizione **UT 7**, dispersione di frammenti fittili di dimensioni molto ampie, morfologia allungata e densità molto bassa databile genericamente ad età romana. Si rinviene anche un probabile raschiatoio in selce riferibile ad età preistorica.



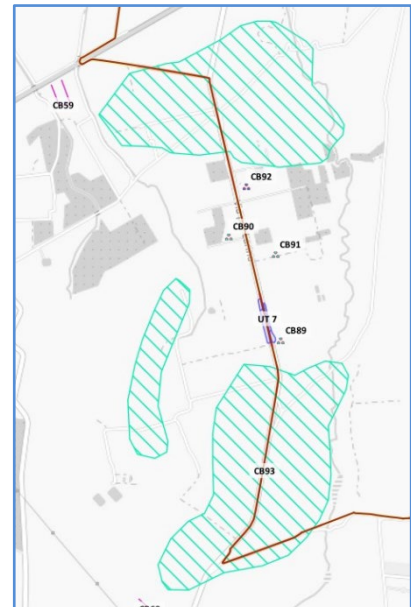
Tipologia dell'opera: Cavidotto esterno

Specifica: scavo

Distanza dall'opera: 0m

Valore di rischio/impatto per il progetto: medio

Motivazione: Nel comune di Larino, nelle località Parco Puledro e Colle di Lauro, il cavidotto investe le aree del sito **CB93**, consistenti nelle numerosissime segnalazioni archeologiche individuate da G. Barker durante le ricognizioni del 1995.



Per il resto del percorso dell'elettrodotta e per tutte le restanti aree di installazione degli aerogeneratori si esprime un grado di rischio **basso**.

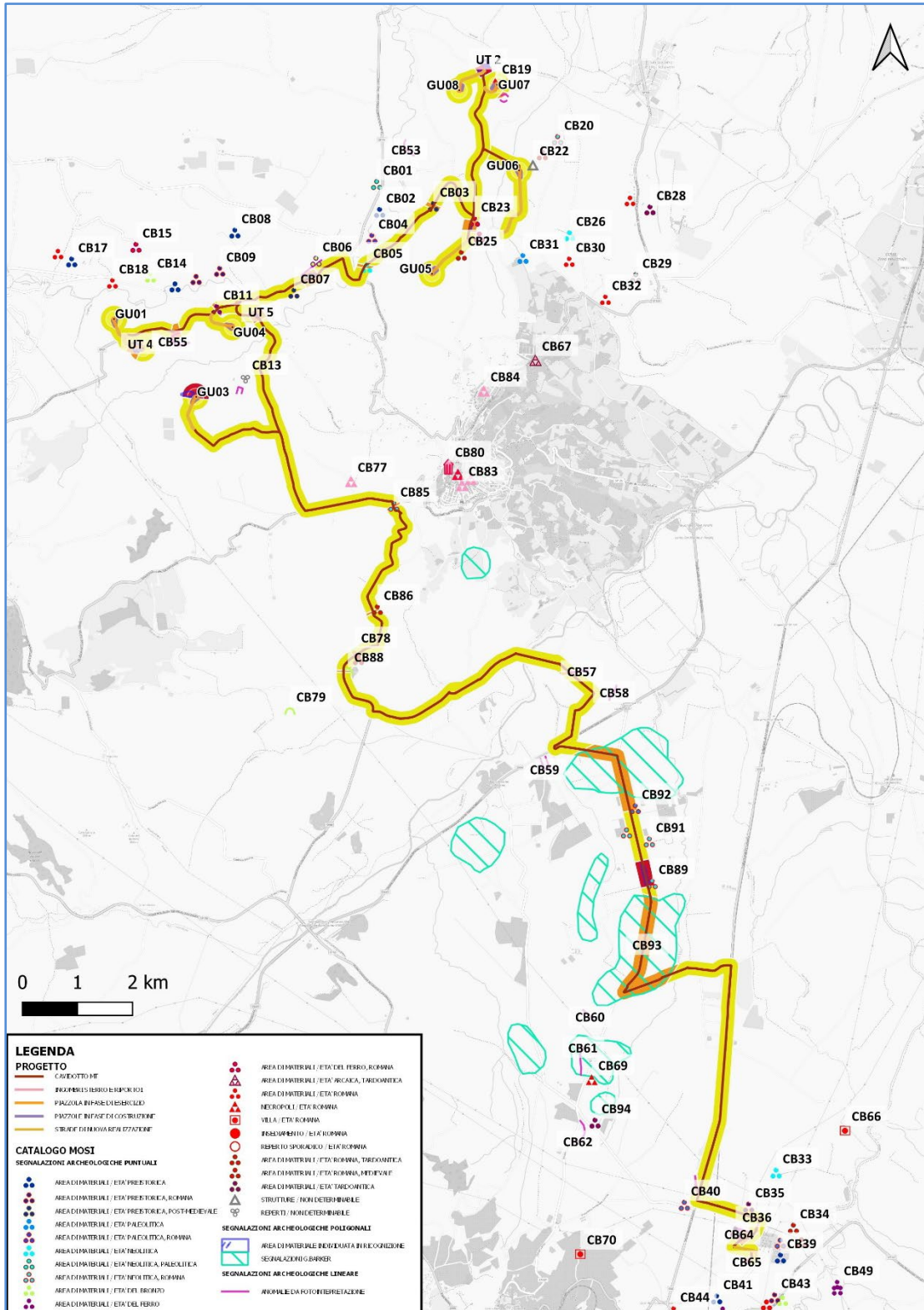


FIGURA 6 CARTA DEL RISCHIO DEL POTENZIALE ARCHEOLOGICO

3. PIANO DELLE INDAGINI

Dando seguito alla richiesta di integrazioni della Soprintendenza Speciale per il Piano Nazionale di Ripresa e Resilienza di cui alla nota prot. MIC|MIC_SS-PNRR|27/06/2023|0012605-P nella quale *si chiede la documentazione relativa al piano delle indagini ai sensi dell'articolo 25 comma 8 D.Lgs. 50/2016, redatta secondo quanto riportato ai §6.2 e §6.3 delle Linee Guida per la procedura di Verifica dell'interesse archeologico approvate con DPCM del 14 febbraio 2022.*

Il piano indagini propone l'esecuzione di indagini geofisiche in corrispondenza delle aree di interferenza indicate, al fine di individuare la presenza nel sottosuolo di anomalie associabili a strutture archeologiche:

A1-A2 indagine geognostica in corrispondenza del Cavidotto di collegamento tra GU07-08 **Sito UT 02**

A3 - indagine geognostica in corrispondenza Piazzola e plinto GU07 **sito CB19** a 15m dal tracciato

A4-A5 indagine geognostica in corrispondenza Cavidotto di collegamento tra GU06-05 **Sito UT3** a 10 metri dal tracciato

A6-A9 indagine geognostica in corrispondenza Cavidotto di collegamento tra GU05-04 **UT1** a 10m dal tracciato

A10-11 indagine geognostica in corrispondenza del Cavidotto di collegamento tra GU04-03 **UT5** a 0m dal tracciato

A12-13 indagine geognostica in corrispondenza del Cavidotto di collegamento tra GU04-02 **sito CB11** a 8m dal tracciato

A14-15 indagine geognostica in corrispondenza di Piazzola e plinto GU02 **UT4** a 0m dal tracciato

A16 indagine geognostica in corrispondenza di Piazzola e plinto GU03 **UT6** a 15m dal tracciato

A17-18 indagine geognostica in corrispondenza Cavidotto esterno sito **CB85** a 5m dal tracciato

A19-26 indagine geognostica in corrispondenza Cavidotto esterno sito **CB93** a 0m dal tracciato

A27-A31 indagine geognostica in corrispondenza Cavidotto esterno **UT7** a 0m dal tracciato

A32-A47 indagine geognostica in corrispondenza Cavidotto esterno sito **CB93** a 0m dal tracciato

Questa fase delle attività dell'impianto consisterà nell'esecuzione delle indagini geofisiche in corrispondenza delle aree indicate (**A1_A47**). Il metodo magnetico si basa sulla misura delle variazioni del campo magnetico terrestre (CMT) o del suo gradiente, tali variazioni su di una porzione limitata della superficie possono essere ricondotte a fenomeni di magnetismo indotto o rimanente per la presenza di oggetti aventi diverse proprietà magnetiche e posti nel sottosuolo. Le anomalie dovute a magnetismo indotto sono causate da magnetizzazione secondaria in corpi ferrosi, la forma le dimensioni e l'ampiezza di un'anomalia magnetica sono funzioni di profondità, grandezza,

geometria, orientazione e suscettività magnetica del corpo e dell'intensità ed inclinazione del campo magnetico terrestre nella zona esaminata.

Per la rapidità di investigazione, la non invasività delle operazioni e per l'elevata sensibilità è il metodo più utilizzato nella ricerca archeologica preventiva

Per il raggiungimento di tale obiettivo saranno acquisite mappe geomagnetiche distribuite in modo da massimizzare l'area di investigazione riducendo il più possibile gli impedimenti imputabili alla presenza di strade, scarpate e infrastrutture presenti nell'area per l'acquisizione geofisica.

La strumentazione utilizzata prevede l'impiego di un magnetometro gradiometrico con profili acquisiti ogni metro con il supporto del GPS in modo da avere tutti i dati georeferenziati. Le acquisizioni sono seguite alla necessaria operazione di picchettatura e squadratura delle aree effettuate dai topografi. Tutti i dati acquisiti saranno elaborati nella fase di pre-processing consistente nel filtraggio di valori di suscettività magnetica compresi fra -50nT e +50nT. Tale range rappresenta il migliore compromesso fra una chiara visualizzazione di possibili target archeologici e la mediana dei dati magnetici di ciascuna mappa |

È richiesto inoltre che, *essendo per le opere in progetto prevista l'attivazione di procedure statali, tutta la documentazione trasmessa nell'ambito della presente Procedura di "Verifica preventiva dell'interesse archeologico" deve essere contestualmente inviata anche alla competente Soprintendenza Speciale PNRR.*

3.1 AREA IMPIANTO

Il piano prevede aree di indagine in corrispondenza dei tratti interferenti con unità topografiche rinvenite in fase di ricognizione e siti noti, messi in evidenza nella valutazione di rischio e richiesti da prescrizioni. Per le posizioni planimetriche si veda l'Allegato 1. Per motivi legati all'acquisizione del dato magnetico, le mappe di 10 x 50 m sarà delimitata con picchetti di legno in modo tale da formare quadranti regolari con lati di dimensioni multiple di 5 metri. La mappa sarà investigata con lo strumento regolato in modalità simple-survey con una acquisizione in continuo e movimento tipo snake, una spaziatura di 1 m tra le linee di acquisizione, marker ad inizio e fine acquisizione ed operando in configurazione gradiometrica con supporto GPS. Considerando l'elevata sensibilità dello strumento in presenza di oggetti metallici, per quanto possibile, saranno rimossi manualmente dall'area tutti gli elementi di possibile disturbo.

CODICE	DIMENSIONE	DISTANZA TRA LE AREE	OPERA	NOME	COMUNE	FOGLIO	PARTICELLA	RISCHIO	DURATA (gg. /A)
A1	25X50m	//	cavidotto di interconnessione tra GU07 e GU08 (UT2 a 0m dal tracciato)	Monte Antico	Guglionesi	19	24	ALTO	1
A2						19-21	24-62		
A3	50X50m	//	Piazzola e plinto GU07 (sito CB19 a 15m dal tracciato)	Monte Antico	Guglionesi	21	20	MEDIO	
A4- A5	15X100m	Larghezza della strada	cavidotti di interconnessione tra GU06-05 (UT3 a 10m dal tracciato)	Difensola	Guglionesi	30	20-40-35	MEDIO	1
A6	15X50m	Larghezza della strada	cavidotti di interconnessione tra GU05-04 (sito CB03 a 5m dal tracciato)	Valle San Giovanni	Guglionesi	29	27	MEDIO	
A7							22-23		
A8	15x200m	Larghezza della strada	cavidotto di interconnessione tra GU05-04 (UT1 a 10m dal tracciato)	Valle San Giovanni	Guglionesi	40	24	MEDIO	1
A9							3-27		
A10	25X50m	//	cavidotti di interconnessione tra GU04-03 (UT5 a 0m dal tracciato)	Cavalline	Guglionesi	52	98	MEDIO	1
A11									
A12	15X50m	Larghezza della strada	cavidotti di interconnessione tra GU04-02 (sito CB11 a 8m dal tracciato)	Cavalline	Guglionesi	52	83-84	MEDIO	
A13							10		
A14-15	50X150m	//	Piazzola e plinto GU02 (UT4 a 0m dal tracciato)	Cavalline	Guglionesi	61	8	MEDIO	1
A16	50X50m	//	Piazzola e plinto GU03 (UT6 a 0m dal tracciato)	Le Macchie	Guglionesi	63	5	ALTO	

3.2 IL CAVIDOTTO ESTERNO

Il piano prevede un'area di indagine in corrispondenza dell'anomalia lungo il cavidotto di connessione alla stazione di consegna. Per le posizioni planimetriche si veda l'Allegato 1. Per motivi legati all'acquisizione del dato magnetico, le mappe di 10 x 50 m sarà delimitata con picchetti di legno in modo tale da formare quadranti regolari con lati di dimensioni multiple di 5 metri. La mappa sarà investigata con lo strumento regolato in modalità simple-survey con una acquisizione in continuo e movimento tipo snake, una spaziatura di 1 m tra le linee di acquisizione, marker ad inizio e fine acquisizione ed operando in configurazione gradiometrica con supporto GPS. Considerando l'elevata sensibilità dello strumento in presenza di oggetti metallici, per quanto possibile, saranno rimossi manualmente dall'area tutti gli elementi di possibile disturbo.

CODICE	DIMENSIONE	DISTANZA TRA LE AREE	OPERA	NOME	COMUNE	FOGLIO	PARTICELLA	RISCHIO	DURATA (gg. /A)
A17	15x30m	Larghezza della strada SP80	Cavidotto esterno (sito CB85 a 5m dal tracciato)	Ripatagliata	Guglionesi	83	35-38	MEDIO	1
A18	15x50m						36		
A19	15x100m	Larghezza della strada SP137	Cavidotto esterno (sito CB93 a 0m dal tracciato)	Parco Puledro	Larino	3	264	MEDIO	4
A20	15x180m						20-23		
A21	15x200m						264		
A22	15x240m						24-25-40		
A23	15x240m						125-293		
A24	15x130m						83		
A25	15x80m						160		
A26	15x80m						102-104		
A27	15x100m	Larghezza della strada SP137	Cavidotto esterno (UT7 a 0m dal tracciato)	Bosco	Larino	6	40	ALTO	2
A28	15x200m						136-145		
A29	15x80m						46		
A30	15x160m						153-161		
A31	15x160m						46-59		
A32	15x250m	Larghezza della strada SP137	Cavidotto esterno (sito CB93 a 0m dal tracciato)	Colle di Lauro	Larino	13	25-106	MEDIO	4
A33	15x250m					106-237			
A34	15x150m					6	236		
A35	15x150m					180			
A36	15x150m					72			
A37	15x125m					227-22			
A38	15x150m	Larghezza della strada	Cavidotto esterno (sito CB93 a 0m dal tracciato)	Colle di Lauro	Larino	14	72	MEDIO	4
A39							543-409		
A40							37-59		
A41							59-40		
A42							40		
A43							40		
A44							38-78		
A45							89-30		
A46							83-29-54		
A47							38-41		

3.3 LE FASI DELLE INDAGINI

La presente proposta di indagini preventive, articolata su più fasi, prevede la seguente progressione temporale.

3.3.1. Indagini geomagnetiche

A - Operazioni preliminari

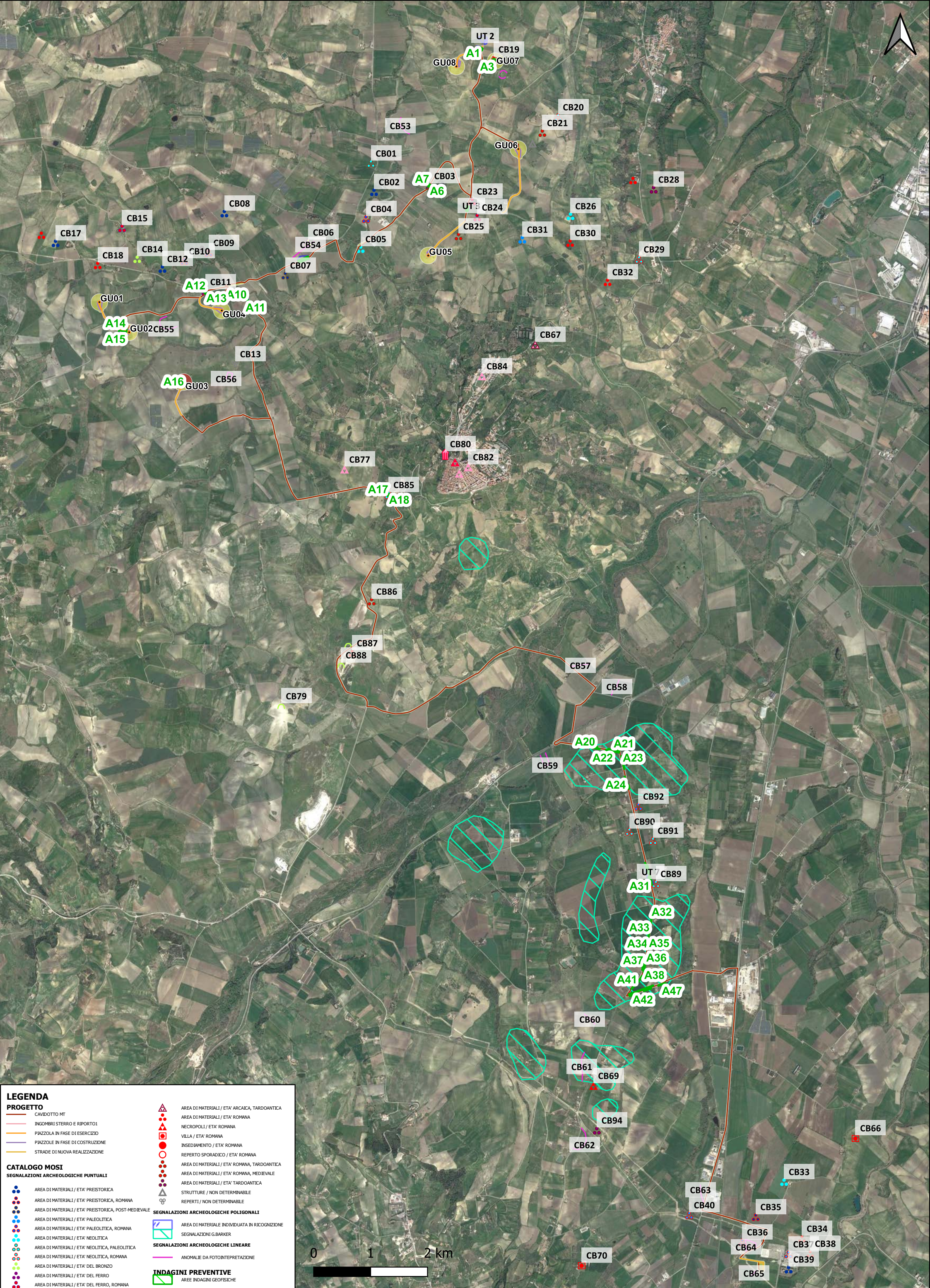
Preliminarmente alle indagini saranno eseguite le attività topografiche di picchettatura e squadratura delle aree interne alla mappa per le acquisizioni geomagnetiche

B- Acquisizione indagini magnetiche

L'acquisizione del dato magnetico porterà alla suddivisione dell'area in vari settori per semplificare la lettura dei dati. Per motivi legati all'acquisizione del dato magnetico, ogni mappa sarà delimitata con picchetti di legno in modo tale da formare quadranti regolari con lati di dimensioni multiple di cinque metri. Ciascuna mappa sarà investigata con lo strumento regolato in modalità simple-survey con una acquisizione in continuo e movimento tipo snake, una spaziatura di 1 m tra le linee di acquisizione, marker ad inizio e fine acquisizione ed operando in configurazione gradiometrica con supporto GPS. Considerando l'elevata sensibilità dello strumento in presenza di oggetti metallici, per quanto possibile, saranno rimossi manualmente dall'area tutti gli elementi di possibile disturbo.

C- Consegna della Documentazione

Tutti i dati acquisiti sono stati elaborati nella fase di pre-processing consistita nel filtraggio di valori di suscettività magnetica compresi fra -50nT/m e $+50\text{nT/m}$. Tale range rappresenta il migliore compromesso fra una chiara visualizzazione di possibili target archeologici e la mediana dei dati magnetici registrati per ciascuna mappa. Tutti i dati acquisiti in campagna saranno interpolati attraverso un grigliato di dati utilizzando sia il sistema Contour Map di Surfer 10 con scala cromatica rappresentante valori compresi fra -20nT/m e $+20\text{nT/m}$.



LEGENDA

PROGETTO

- CAV'DOTTO MT
- INGOMBRI STERRO E RIPORTOI
- PIAZZOLA IN FASE DI ESERCIZIO
- PIAZZOLE IN FASE DI COSTRUZIONE
- STRADE DI NUOVA REALIZZAZIONE

CATALOGO MOSTI

SEGNALAZIONI ARCHEOLOGICHE PUNTUALI

- AREA DI MATERIALI / ETA' PREISTORICA
- AREA DI MATERIALI / ETA' PREISTORICA, ROMANA
- AREA DI MATERIALI / ETA' PREISTORICA, POST-MEDIEVALE
- AREA DI MATERIALI / ETA' PALEOLITICA
- AREA DI MATERIALI / ETA' PALEOLITICA, ROMANA
- AREA DI MATERIALI / ETA' NEOLITICA
- AREA DI MATERIALI / ETA' NEOLITICA, PALEOLITICA
- AREA DI MATERIALI / ETA' NEOLITICA, ROMANA
- AREA DI MATERIALI / ETA' DEL BRONZO
- AREA DI MATERIALI / ETA' DEL FERRO
- AREA DI MATERIALI / ETA' DEL FERRO, ROMANA

SEGNALAZIONI ARCHEOLOGICHE POLIGONALI

- AREA DI MATERIALE INDIVIDUATA IN RICOGNIZIONE
- SEGNALAZIONI G.BARKER

SEGNALAZIONI ARCHEOLOGICHE LINEARI

- ANOMALIE DA FOTINTERPRETAZIONE

INDAGINI PREVENTIVE

- AREE INDAGINI GEOFISICHE

AREE DI MATERIALI / ETA' ARCAICA, TARDOANTICA

- AREA DI MATERIALI / ETA' ROMANA
- NECROPOLI / ETA' ROMANA
- VILLA / ETA' ROMANA
- INSEDIAMENTO / ETA' ROMANA
- REPERTO SPORADICO / ETA' ROMANA
- AREA DI MATERIALI / ETA' ROMANA, TARDOANTICA
- AREA DI MATERIALI / ETA' ROMANA, MEDIEVALE
- AREA DI MATERIALI / ETA' TARDOANTICA
- STRUTTURE / NON DETERMINABILE
- REPERTI / NON DETERMINABILE



LEGENDA

PROGETTO

- CAVIEDOTTO MT
- INGOMBRI STERRO E RIPORTO I
- PIAZZOLA IN FASE DI ESERCIZIO
- PIAZZOLE IN FASE DI COSTRUZIONE
- STRADE DI NUOVA REALIZZAZIONE

CATALOGO MOSTI

SEGNALAZIONI ARCHEOLOGICHE PUNTUALI

- AREA DI MATERIALI / ETA' PREISTORICA
- AREA DI MATERIALI / ETA' PREISTORICA, ROMANA
- AREA DI MATERIALI / ETA' PREISTORICA, POST-MEDIEVALE
- AREA DI MATERIALI / ETA' PALEOLITICA
- AREA DI MATERIALI / ETA' PALEOLITICA, ROMANA
- AREA DI MATERIALI / ETA' NEOLITICA
- AREA DI MATERIALI / ETA' NEOLITICA, PALEOLITICA
- AREA DI MATERIALI / ETA' NEOLITICA, ROMANA
- AREA DI MATERIALI / ETA' DEL BRONZO
- AREA DI MATERIALI / ETA' DEL FERRO
- AREA DI MATERIALI / ETA' DEL FERRO, ROMANA

- AREA DI MATERIALI / ETA' ARCAICA, TARDOANTICA
- AREA DI MATERIALI / ETA' ROMANA
- NECROPOLI / ETA' ROMANA
- VILLA / ETA' ROMANA
- INSEDIAMENTO / ETA' ROMANA
- REPERTO SPORADICO / ETA' ROMANA
- AREA DI MATERIALI / ETA' ROMANA, TARDOANTICA
- AREA DI MATERIALI / ETA' ROMANA, MEDIEVALE
- AREA DI MATERIALI / ETA' TARDOANTICA
- STRUTTURE / NON DETERMINABILE
- REPERTI / NON DETERMINABILE

SEGNALAZIONI ARCHEOLOGICHE POLIGONALI

- AREA DI MATERIALE INDIVIDUATA IN RICOGNIZIONE
- SEGNALAZIONI G.BARKER

SEGNALAZIONI ARCHEOLOGICHE LINEARE

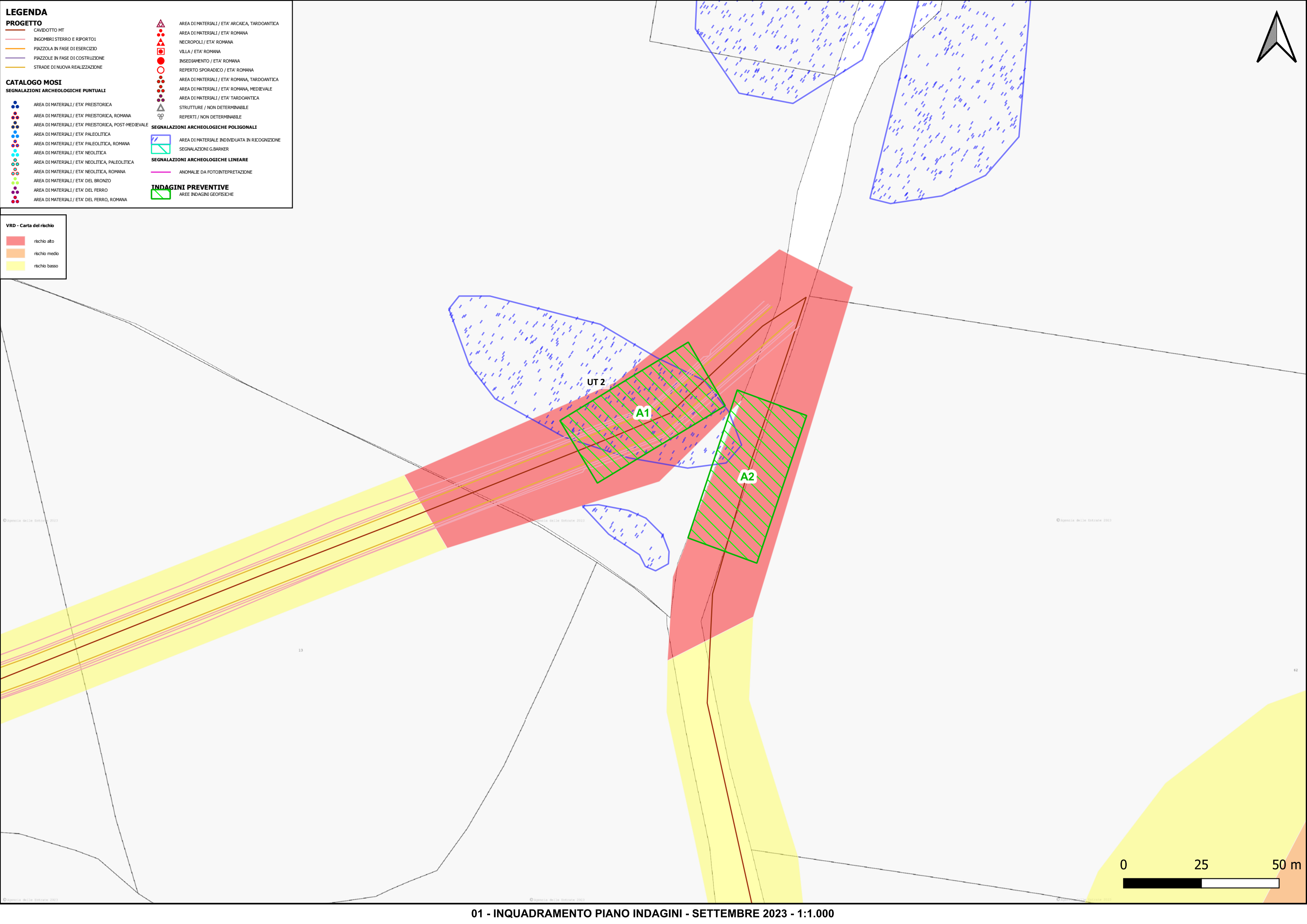
- ANOMALIE DA FOTOINTERPRETAZIONE

INDAGINI PREVENTIVE

- AREE INDAGINI GEOFISICHE

VRD - Carta del rischio

- rischio alto
- rischio medio
- rischio basso



LEGENDA

PROGETTO

- CAV'DOTTO MT
- INGOMBRI STERRO E RIPORTO1
- PIAZZOLA IN FASE DI ESERCIZIO
- PIAZZOLE IN FASE DI COSTRUZIONE
- STRADE DI NUOVA REALIZZAZIONE

CATALOGO MOSI

SEGNALAZIONI ARCHEOLOGICHE PUNTUALI

- AREA DI MATERIALI / ETA' PREISTORICA
- AREA DI MATERIALI / ETA' PREISTORICA, ROMANA
- AREA DI MATERIALI / ETA' PREISTORICA, POST-MEDIEVALE
- AREA DI MATERIALI / ETA' PALEOLITICA
- AREA DI MATERIALI / ETA' PALEOLITICA, ROMANA
- AREA DI MATERIALI / ETA' NEOLITICA
- AREA DI MATERIALI / ETA' NEOLITICA, PALEOLITICA
- AREA DI MATERIALI / ETA' NEOLITICA, ROMANA
- AREA DI MATERIALI / ETA' DEL BRONZO
- AREA DI MATERIALI / ETA' DEL FERRO
- AREA DI MATERIALI / ETA' DEL FERRO, ROMANA

SEGNALAZIONI ARCHEOLOGICHE POLIGONALI

- AREA DI MATERIALE INDIVIDUATA IN RICOGNIZIONE
- SEGNALAZIONI G.BARKER

SEGNALAZIONI ARCHEOLOGICHE LINEARE

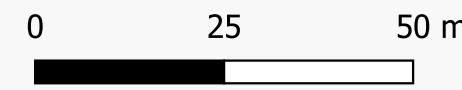
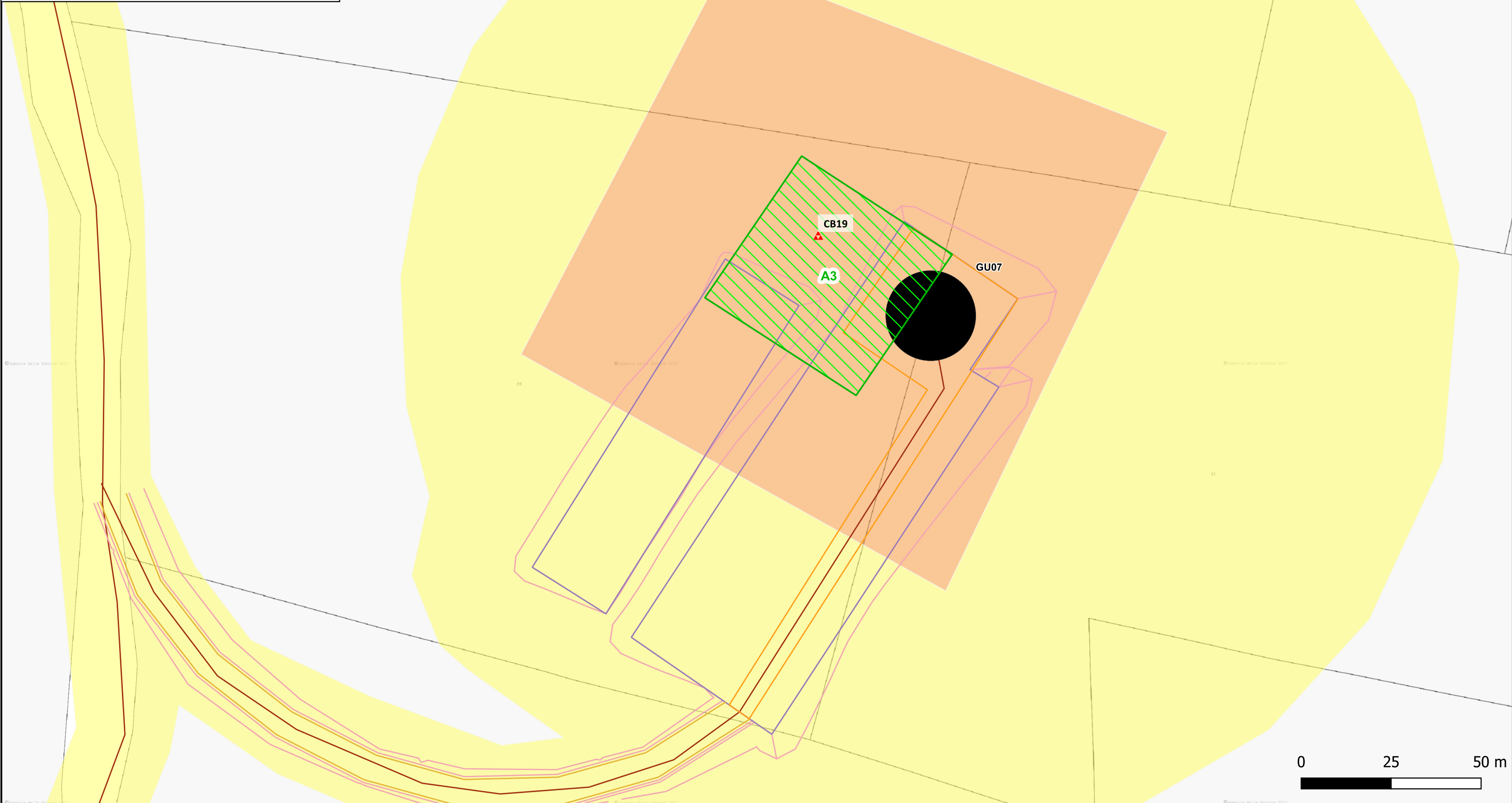
- ANOMALIE DA FOTOINTERPRETAZIONE

INDAGINI PREVENTIVE

- AREE INDAGINI GEOFISICHE

VRD - Carta del rischio

- rischio alto
- rischio medio
- rischio basso



LEGENDA

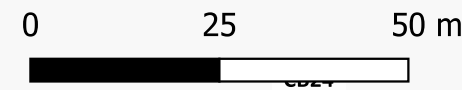
- PROGETTO**
- CAVIDOTTO MT
 - INGOMBRI STERRO E RIPORTO1
 - PIAZZOLA IN FASE DI ESERCIZIO
 - PIAZZOLE IN FASE DI COSTRUZIONE
 - STRADE DI NUOVA REALIZZAZIONE

- CATALOGO MOSTI**
- SEGNALAZIONI ARCHEOLOGICHE PUNTUALI**
- AREA DI MATERIALI / ETA' PREISTORICA
 - AREA DI MATERIALI / ETA' PREISTORICA, ROMANA
 - AREA DI MATERIALI / ETA' PREISTORICA, POST-MEDIEVALE
 - AREA DI MATERIALI / ETA' PALEOLITICA
 - AREA DI MATERIALI / ETA' PALEOLITICA, ROMANA
 - AREA DI MATERIALI / ETA' NEOLITICA
 - AREA DI MATERIALI / ETA' NEOLITICA, PALEOLITICA
 - AREA DI MATERIALI / ETA' NEOLITICA, ROMANA
 - AREA DI MATERIALI / ETA' DEL BRONZO
 - AREA DI MATERIALI / ETA' DEL FERRO
 - AREA DI MATERIALI / ETA' DEL FERRO, ROMANA
- SEGNALAZIONI ARCHEOLOGICHE POLIGONALI**
- AREA DI MATERIALE INDIVIDUATA IN RICOGNIZIONE
 - SEGNALAZIONI G.BARKER
- SEGNALAZIONI ARCHEOLOGICHE LINEARE**
- ANOMALIE DA FOTOINTERPRETAZIONE
- INDAGINI PREVENTIVE**
- AREE INDAGINI GEOFISICHE

- AREA DI MATERIALI / ETA' ARCAICA, TARDOANTICA
- AREA DI MATERIALI / ETA' ROMANA
- NECROPOLI / ETA' ROMANA
- VILLA / ETA' ROMANA
- INSEDIAMENTO / ETA' ROMANA
- REPERTO SPORADICO / ETA' ROMANA
- AREA DI MATERIALI / ETA' ROMANA, TARDOANTICA
- AREA DI MATERIALI / ETA' ROMANA, MEDIEVALE
- AREA DI MATERIALI / ETA' TARDOANTICA
- STRUTTURE / NON DETERMINABILE
- REPERTI / NON DETERMINABILE

- VRD - Carta del rischio**
- rischio alto
 - rischio medio
 - rischio basso

CB23





LEGENDA

PROGETTO

- CAV/DOTTO MT
- INGOMBRI STERRO E RIPORTO1
- PIAZZOLA IN FASE DI ESERCIZIO
- PIAZZOLE IN FASE DI COSTRUZIONE
- STRADE DI NUOVA REALIZZAZIONE

CATALOGO MOSI

SEGNALAZIONI ARCHEOLOGICHE PUNTUALI

- AREA DI MATERIALI / ETA' PREISTORICA
- AREA DI MATERIALI / ETA' PREISTORICA, ROMANA
- AREA DI MATERIALI / ETA' PREISTORICA, POST-MEDIEVALE
- AREA DI MATERIALI / ETA' PALEOLITICA
- AREA DI MATERIALI / ETA' PALEOLITICA, ROMANA
- AREA DI MATERIALI / ETA' NEOLITICA
- AREA DI MATERIALI / ETA' NEOLITICA, PALEOLITICA
- AREA DI MATERIALI / ETA' NEOLITICA, ROMANA
- AREA DI MATERIALI / ETA' DEL BRONZO
- AREA DI MATERIALI / ETA' DEL FERRO
- AREA DI MATERIALI / ETA' DEL FERRO, ROMANA

SEGNALAZIONI ARCHEOLOGICHE POLIGONALI

- AREA DI MATERIALE INDIVIDUATA IN RICOGNIZIONE
- SEGNALAZIONI G.BARKER

SEGNALAZIONI ARCHEOLOGICHE LINEARE

- ANOMALIE DA FOTOINTERPRETAZIONE

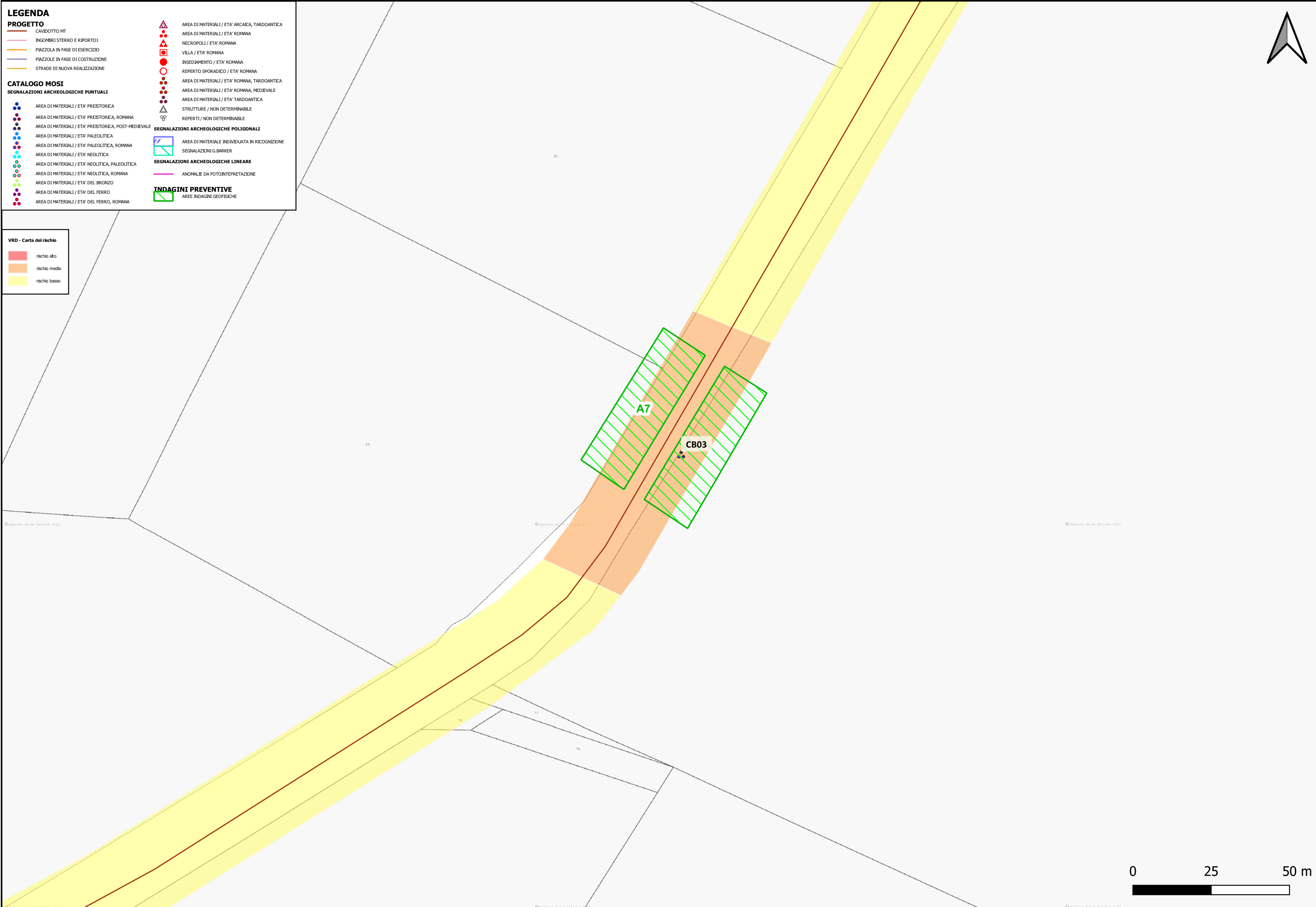
INDAGINI PREVENTIVE

- AREE INDAGINI GEOFISICHE

AREA DI MATERIALI / ETA' ARCAICA, TARDOANTICA
 AREA DI MATERIALI / ETA' ROMANA
 NECROPOLI / ETA' ROMANA
 VILLA / ETA' ROMANA
 INSEDIAMENTO / ETA' ROMANA
 REPERTO SPORADICO / ETA' ROMANA
 AREA DI MATERIALI / ETA' ROMANA, TARDOANTICA
 AREA DI MATERIALI / ETA' ROMANA, MEDIEVALE
 AREA DI MATERIALI / ETA' TARDOANTICA
 STRUTTURE / NON DETERMINABILE
 REPERTI / NON DETERMINABILE

VRD - Carta del rischio

- rischio alto
- rischio medio
- rischio basso



LEGENDA

PROGETTO

- CAV/DOTTO MT
- INGOMBRI STERRO E RIPORTO I
- PIAZZOLA IN FASE DI ESERCIZIO
- PIAZZOLE IN FASE DI COSTRUZIONE
- STRADE DI NUOVA REALIZZAZIONE

CATALOGO MOSTI

SEGNALAZIONI ARCHEOLOGICHE PUNTUALI

- AREA DI MATERIALI / ETA' PREISTORICA
- AREA DI MATERIALI / ETA' PREISTORICA, ROMANA
- AREA DI MATERIALI / ETA' PREISTORICA, POST-MEDIEVALE
- AREA DI MATERIALI / ETA' PALEOLITICA
- AREA DI MATERIALI / ETA' PALEOLITICA, ROMANA
- AREA DI MATERIALI / ETA' NEOLITICA
- AREA DI MATERIALI / ETA' NEOLITICA, PALEOLITICA
- AREA DI MATERIALI / ETA' NEOLITICA, ROMANA
- AREA DI MATERIALI / ETA' DEL BRONZO
- AREA DI MATERIALI / ETA' DEL FERRO
- AREA DI MATERIALI / ETA' DEL FERRO, ROMANA

SEGNALAZIONI ARCHEOLOGICHE POLIGONALI

- AREA DI MATERIALE INDIVIDUATA IN RICOGNIZIONE
- SEGNALAZIONI G.BARKER

SEGNALAZIONI ARCHEOLOGICHE LINEARE

- ANOMALIE DA FOTOINTERPRETAZIONE

INDAGINI PREVENTIVE

- AREE INDAGINI GEOFISICHE

AREA DI MATERIALI / ETA' ARCAICA, TARDOANTICA

AREA DI MATERIALI / ETA' ROMANA

NECROPOLI / ETA' ROMANA

VILLA / ETA' ROMANA

INSEDIAMENTO / ETA' ROMANA

REPERTO SPORADICO / ETA' ROMANA

AREA DI MATERIALI / ETA' ROMANA, TARDOANTICA

AREA DI MATERIALI / ETA' ROMANA, MEDIEVALE

AREA DI MATERIALI / ETA' TARDOANTICA

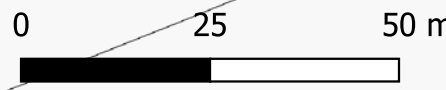
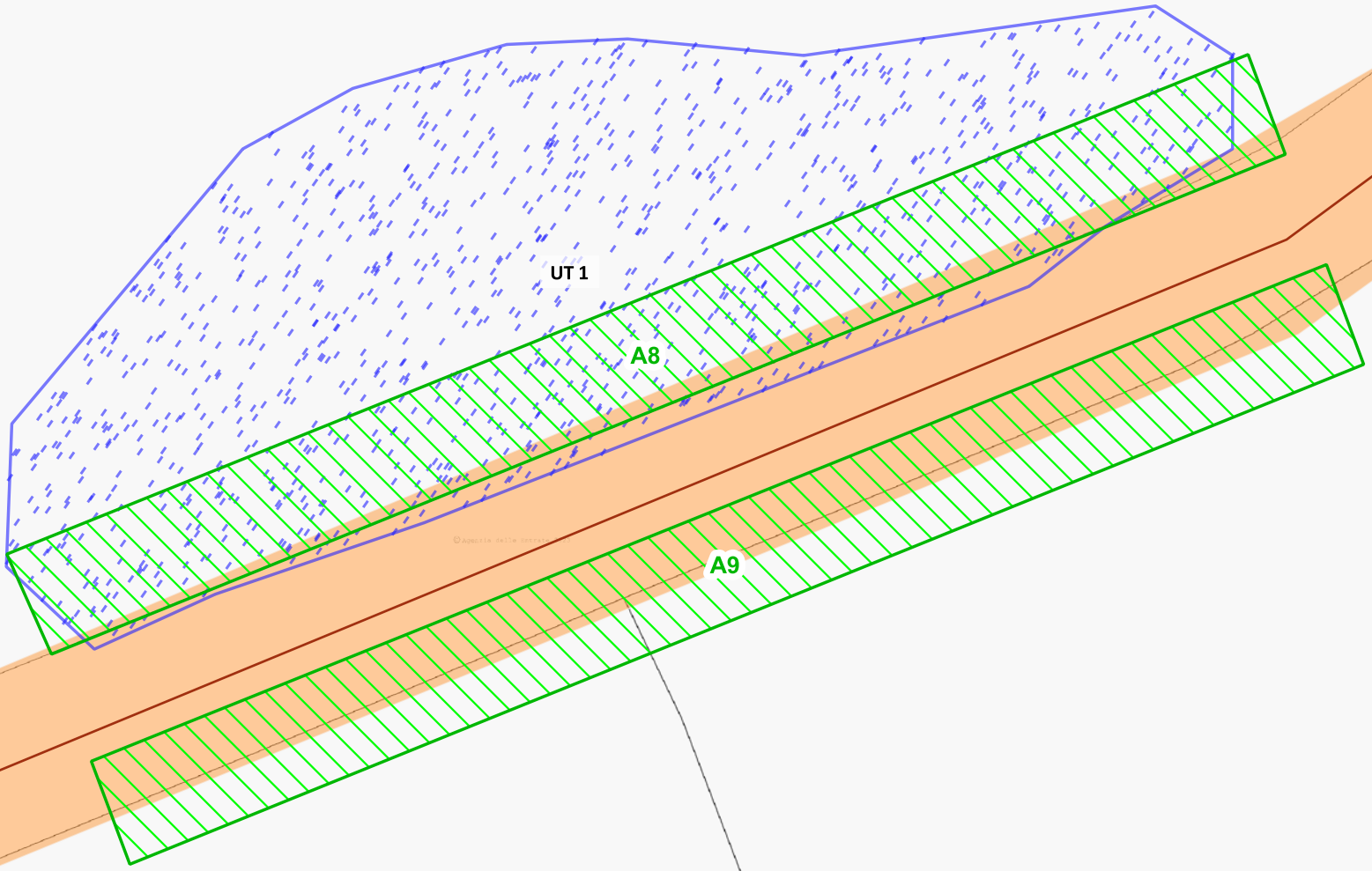
STRUTTURE / NON DETERMINABILE

REPERTI / NON DETERMINABILE

VRD - Carta del rischio

- rischio alto
- rischio medio
- rischio basso

B54



PROGETTO

- CAVIDOTTO MT
- INGOMBRI STEREO E RIPORTOI
- PIAZZOLA IN FASE DI ESERCIZIO
- PIAZZOLE IN FASE DI COSTRUZIONE
- STRADE DI NUOVA REALIZZAZIONE

CATALOGO MOSI

SEGNALAZIONI ARCHEOLOGICHE PUNTUALI

- AREA DI MATERIALI / ETA' PREISTORICA
- AREA DI MATERIALI / ETA' PREISTORICA, ROMANA
- AREA DI MATERIALI / ETA' PREISTORICA, POST-MEDIEVALE
- AREA DI MATERIALI / ETA' PALEOLITICA
- AREA DI MATERIALI / ETA' PALEOLITICA, ROMANA
- AREA DI MATERIALI / ETA' NEOLITICA
- AREA DI MATERIALI / ETA' NEOLITICA, PALEOLITICA
- AREA DI MATERIALI / ETA' NEOLITICA, ROMANA
- AREA DI MATERIALI / ETA' DEL BRONZO
- AREA DI MATERIALI / ETA' DEL FERRO
- AREA DI MATERIALI / ETA' DEL FERRO, ROMANA

SEGNALAZIONI ARCHEOLOGICHE POLIGONALI

- AREA DI MATERIALE INDIVIDUATA IN RICOGNIZIONE
- SEGNALAZIONI G.BARKER

SEGNALAZIONI ARCHEOLOGICHE LINEARE

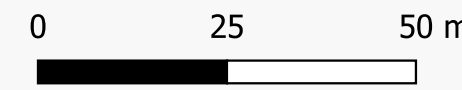
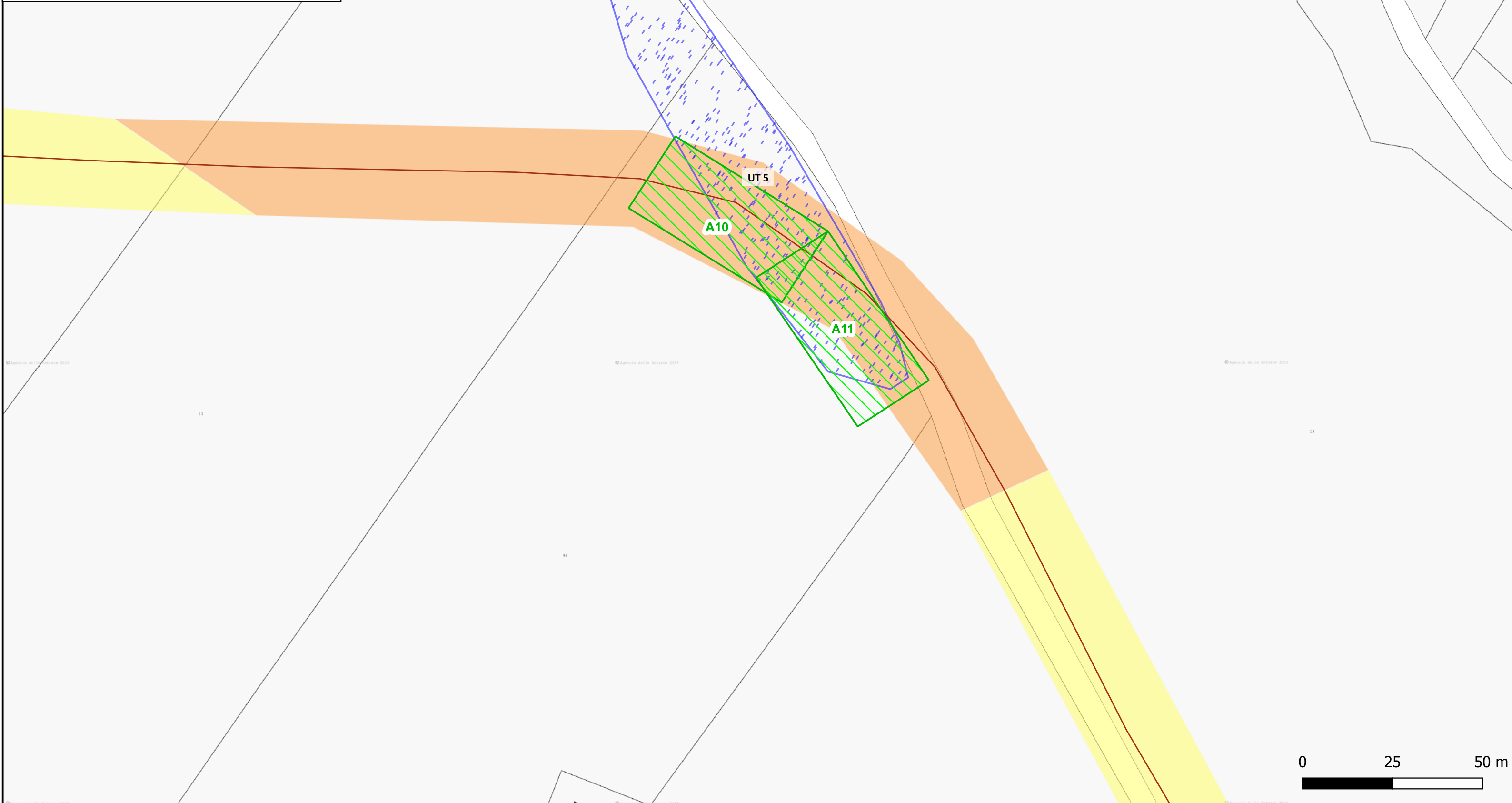
- ANOMALIE DA FOTOINTERPRETAZIONE

INDAGINI PREVENTIVE

- AREE INDAGINI GEOFISICHE

VRD - Carta del rischio

- rischio alto
- rischio medio
- rischio basso



LEGENDA

PROGETTO

- CAVIDOTTO MT
- INGOMBRI STERRO E RIPORTO I
- PIAZZOLA IN FASE DI ESERCIZIO
- PIAZZOLE IN FASE DI COSTRUZIONE
- STRADE DI NUOVA REALIZZAZIONE

CATALOGO MOSI

SEGNALAZIONI ARCHEOLOGICHE PUNTUALI

- AREA DI MATERIALI / ETA' PREISTORICA
- AREA DI MATERIALI / ETA' PREISTORICA, ROMANA
- AREA DI MATERIALI / ETA' PREISTORICA, POST-MEDIEVALE
- AREA DI MATERIALI / ETA' PALEOLITICA
- AREA DI MATERIALI / ETA' PALEOLITICA, ROMANA
- AREA DI MATERIALI / ETA' NEOLITICA
- AREA DI MATERIALI / ETA' NEOLITICA, PALEOLITICA
- AREA DI MATERIALI / ETA' NEOLITICA, ROMANA
- AREA DI MATERIALI / ETA' DEL BRONZO
- AREA DI MATERIALI / ETA' DEL FERRO
- AREA DI MATERIALI / ETA' DEL FERRO, ROMANA

SEGNALAZIONI ARCHEOLOGICHE POLIGONALI

- AREA DI MATERIALE INDIVIDUATA IN RICOGNIZIONE
- SEGNALAZIONI G.BARKER

SEGNALAZIONI ARCHEOLOGICHE LINEARE

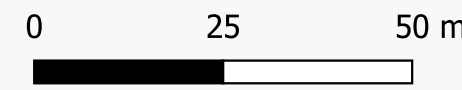
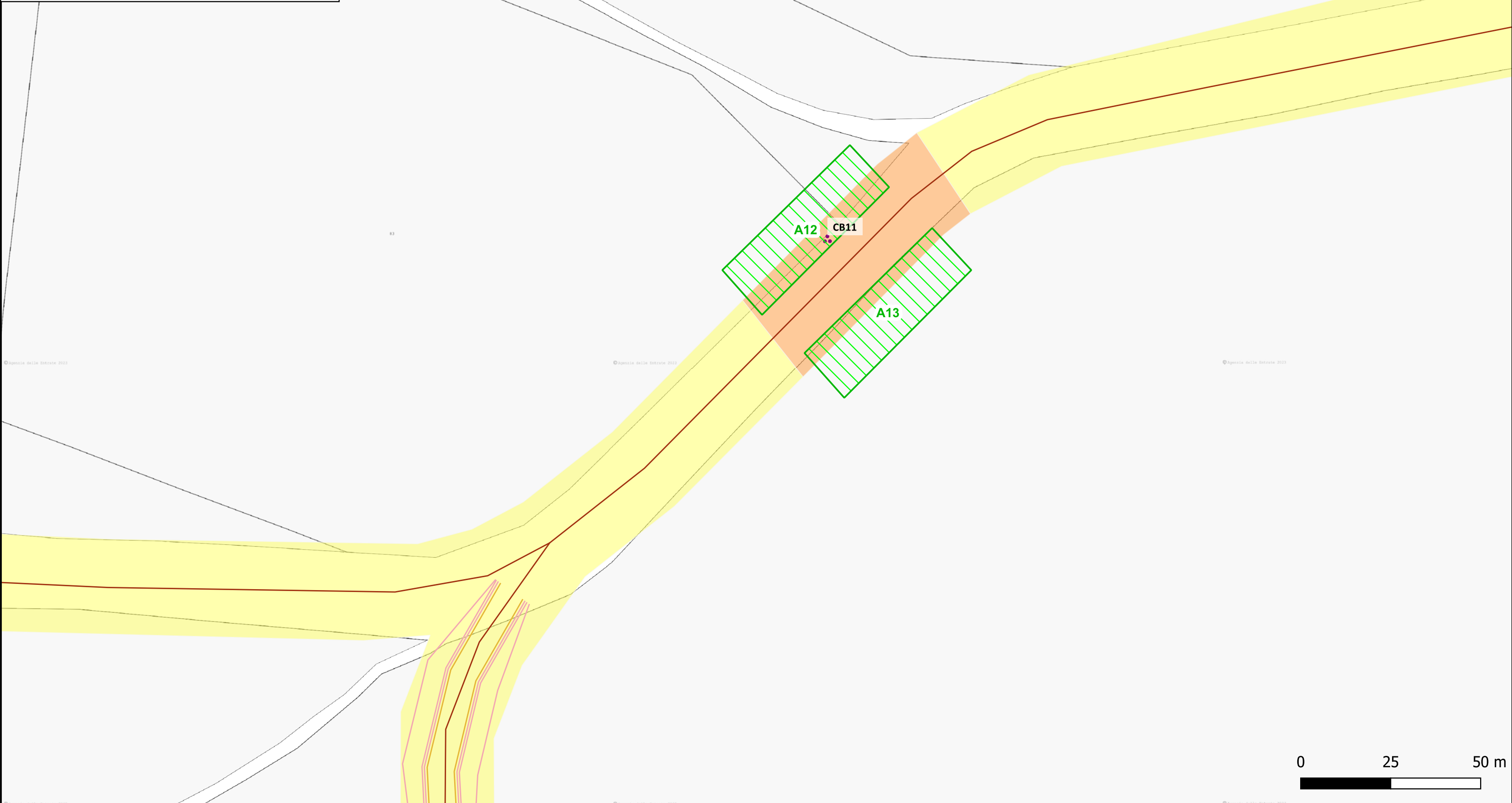
- ANOMALIE DA FOTOINTERPRETAZIONE

INDAGINI PREVENTIVE

- AREE INDAGINI GEOFISICHE

VRD - Carta del rischio

- rischio alto
- rischio medio
- rischio basso



LEGENDA

PROGETTO

- CAVIDOTTO MT
- INGOMBRI STERRO E RIPORTO1
- PIAZZOLA IN FASE DI ESERCIZIO
- PIAZZOLE IN FASE DI COSTRUZIONE
- STRADE DI NUOVA REALIZZAZIONE

CATALOGO MOSTI

SEGNALAZIONI ARCHEOLOGICHE PUNTUALI

- AREA DI MATERIALI / ETA' PREISTORICA
- AREA DI MATERIALI / ETA' PREISTORICA, ROMANA
- AREA DI MATERIALI / ETA' PREISTORICA, POST-MEDIEVALE
- AREA DI MATERIALI / ETA' PALEOLITICA
- AREA DI MATERIALI / ETA' PALEOLITICA, ROMANA
- AREA DI MATERIALI / ETA' NEOLITICA
- AREA DI MATERIALI / ETA' NEOLITICA, PALEOLITICA
- AREA DI MATERIALI / ETA' NEOLITICA, ROMANA
- AREA DI MATERIALI / ETA' DEL BRONZO
- AREA DI MATERIALI / ETA' DEL FERRO
- AREA DI MATERIALI / ETA' DEL FERRO, ROMANA

- AREA DI MATERIALI / ETA' ARCAICA, TARDOANTICA
- AREA DI MATERIALI / ETA' ROMANA
- NECROPOLI / ETA' ROMANA
- VILLA / ETA' ROMANA
- INSEDIAMENTO / ETA' ROMANA
- REPERTO SPORADICO / ETA' ROMANA
- AREA DI MATERIALI / ETA' ROMANA, TARDOANTICA
- AREA DI MATERIALI / ETA' ROMANA, MEDIEVALE
- AREA DI MATERIALI / ETA' TARDOANTICA
- STRUTTURE / NON DETERMINABILE
- REPERTI / NON DETERMINABILE

SEGNALAZIONI ARCHEOLOGICHE POLIGONALI

- AREA DI MATERIALE INDIVIDUATA IN RICOGNIZIONE
- SEGNALAZIONI G.BARKER

SEGNALAZIONI ARCHEOLOGICHE LINEARE

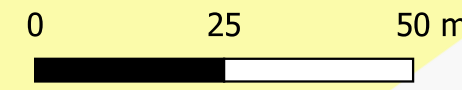
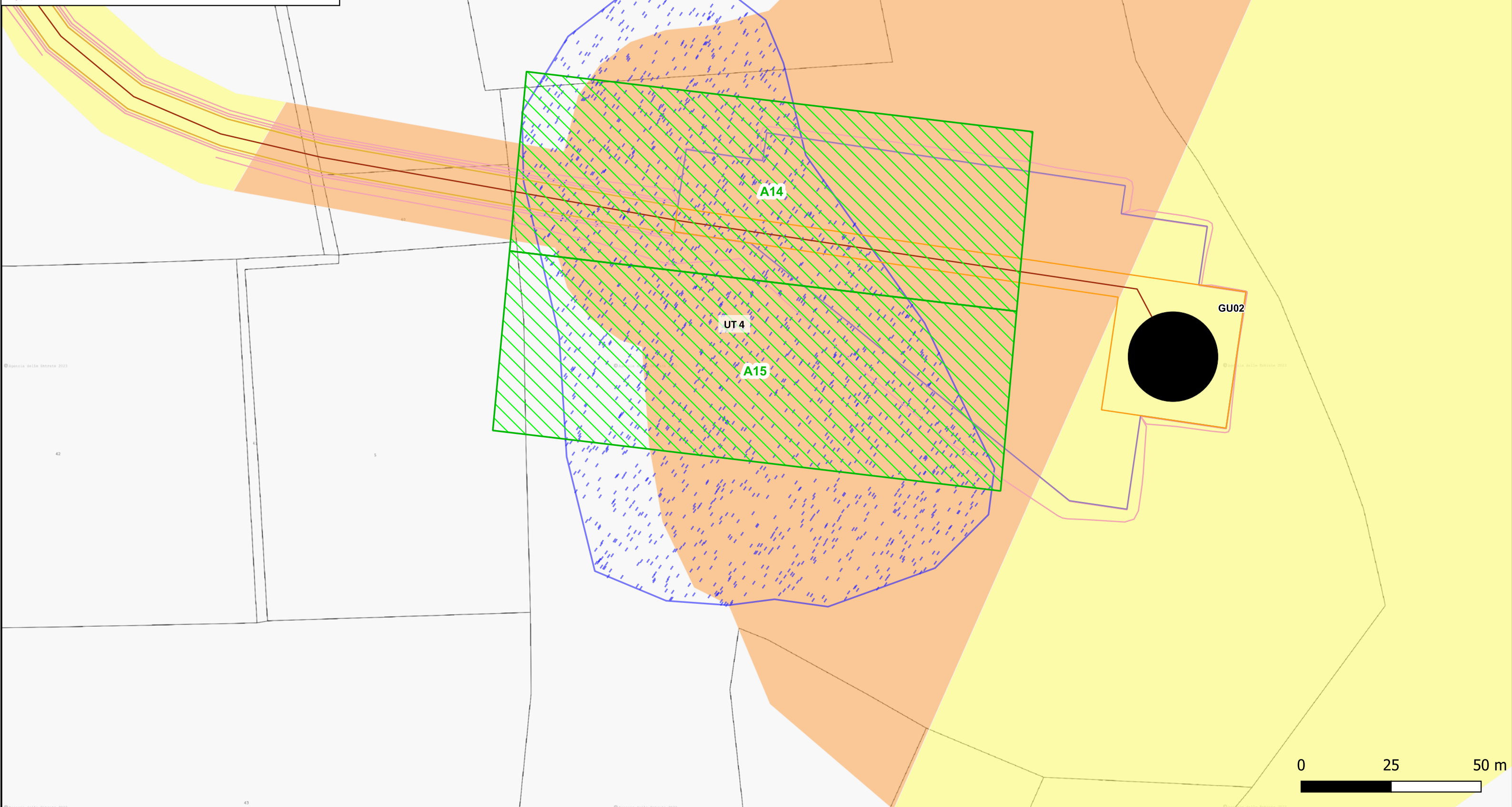
- ANOMALIE DA FOTOINTERPRETAZIONE

INDAGINI PREVENTIVE

- AREE INDAGINI GEOFISICHE

VRD - Carta del rischio

- rischio alto
- rischio medio
- rischio basso



LEGENDA

PROGETTO

- CAVIEDOTTO MT
- INGOMBRI STERRO E RIPORTO1
- PIAZZOLA IN FASE DI ESERCIZIO
- PIAZZOLE IN FASE DI COSTRUZIONE
- STRADE DI NUOVA REALIZZAZIONE

CATALOGO MOSI

SEGNALAZIONI ARCHEOLOGICHE PUNTUALI

- AREA DI MATERIALI / ETA' PREISTORICA
- AREA DI MATERIALI / ETA' PREISTORICA, ROMANA
- AREA DI MATERIALI / ETA' PREISTORICA, POST-MEDIEVALE
- AREA DI MATERIALI / ETA' PALEOLITICA
- AREA DI MATERIALI / ETA' PALEOLITICA, ROMANA
- AREA DI MATERIALI / ETA' NEOLITICA
- AREA DI MATERIALI / ETA' NEOLITICA, PALEOLITICA
- AREA DI MATERIALI / ETA' NEOLITICA, ROMANA
- AREA DI MATERIALI / ETA' DEL BRONZO
- AREA DI MATERIALI / ETA' DEL FERRO
- AREA DI MATERIALI / ETA' DEL FERRO, ROMANA

- AREA DI MATERIALI / ETA' ARCAICA, TARDOANTICA
- AREA DI MATERIALI / ETA' ROMANA
- NECROPOLI / ETA' ROMANA
- VILLA / ETA' ROMANA
- INSEDIAMENTO / ETA' ROMANA
- REPERTO SPORADICO / ETA' ROMANA
- AREA DI MATERIALI / ETA' ROMANA, TARDOANTICA
- AREA DI MATERIALI / ETA' ROMANA, MEDIEVALE
- AREA DI MATERIALI / ETA' TARDOANTICA
- STRUTTURE / NON DETERMINABILE
- REPERTI / NON DETERMINABILE

SEGNALAZIONI ARCHEOLOGICHE POLIGONALI

- AREA DI MATERIALE INDIVIDUATA IN RICOGNIZIONE
- SEGNALAZIONI G.BARKER

SEGNALAZIONI ARCHEOLOGICHE LINEARE

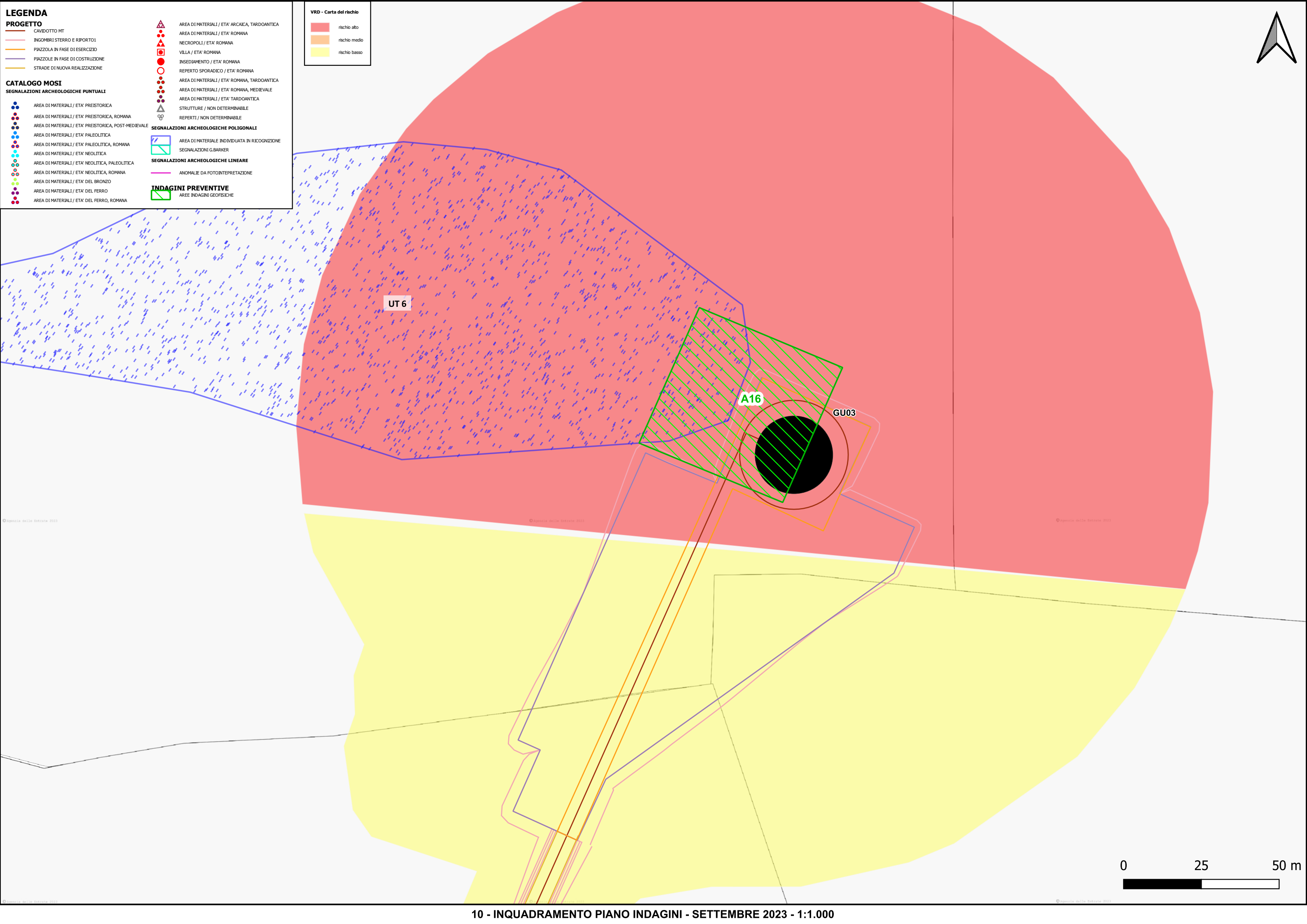
- ANOMALIE DA FOTONTEPRETAZIONE

INDAGINI PREVENTIVE

- AREE INDAGINI GEOFISICHE

VRD - Carta del rischio

- rischio alto
- rischio medio
- rischio basso



PROGETTO

- CAVADOTTO MT
- INGOMBRI STEREO E RIPORTOI
- PIAZZOLE IN FASE DI ESERCIZIO
- PIAZZOLE IN FASE DI COSTRUZIONE
- STRADE DI NUOVA REALIZZAZIONE

CATALOGO MOSI

SEGNALAZIONI ARCHEOLOGICHE PUNTUALI

- AREA DI MATERIALI / ETA' PREISTORICA
- AREA DI MATERIALI / ETA' PREISTORICA, ROMANA
- AREA DI MATERIALI / ETA' PREISTORICA, POST-MEDIEVALE
- AREA DI MATERIALI / ETA' PALEOLITICA
- AREA DI MATERIALI / ETA' PALEOLITICA, ROMANA
- AREA DI MATERIALI / ETA' NEOLITICA
- AREA DI MATERIALI / ETA' NEOLITICA, PALEOLITICA
- AREA DI MATERIALI / ETA' NEOLITICA, ROMANA
- AREA DI MATERIALI / ETA' DEL BRONZO
- AREA DI MATERIALI / ETA' DEL FERRO
- AREA DI MATERIALI / ETA' DEL FERRO, ROMANA

SEGNALAZIONI ARCHEOLOGICHE POLIGONALI

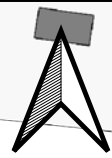
- AREA DI MATERIALE INDIVIDUATA IN RICOGNIZIONE
- SEGNALAZIONI G.BARKER

SEGNALAZIONI ARCHEOLOGICHE LINEARE

- ANOMALIE DA FOTOINTERPRETAZIONE

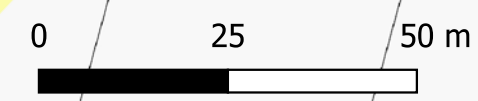
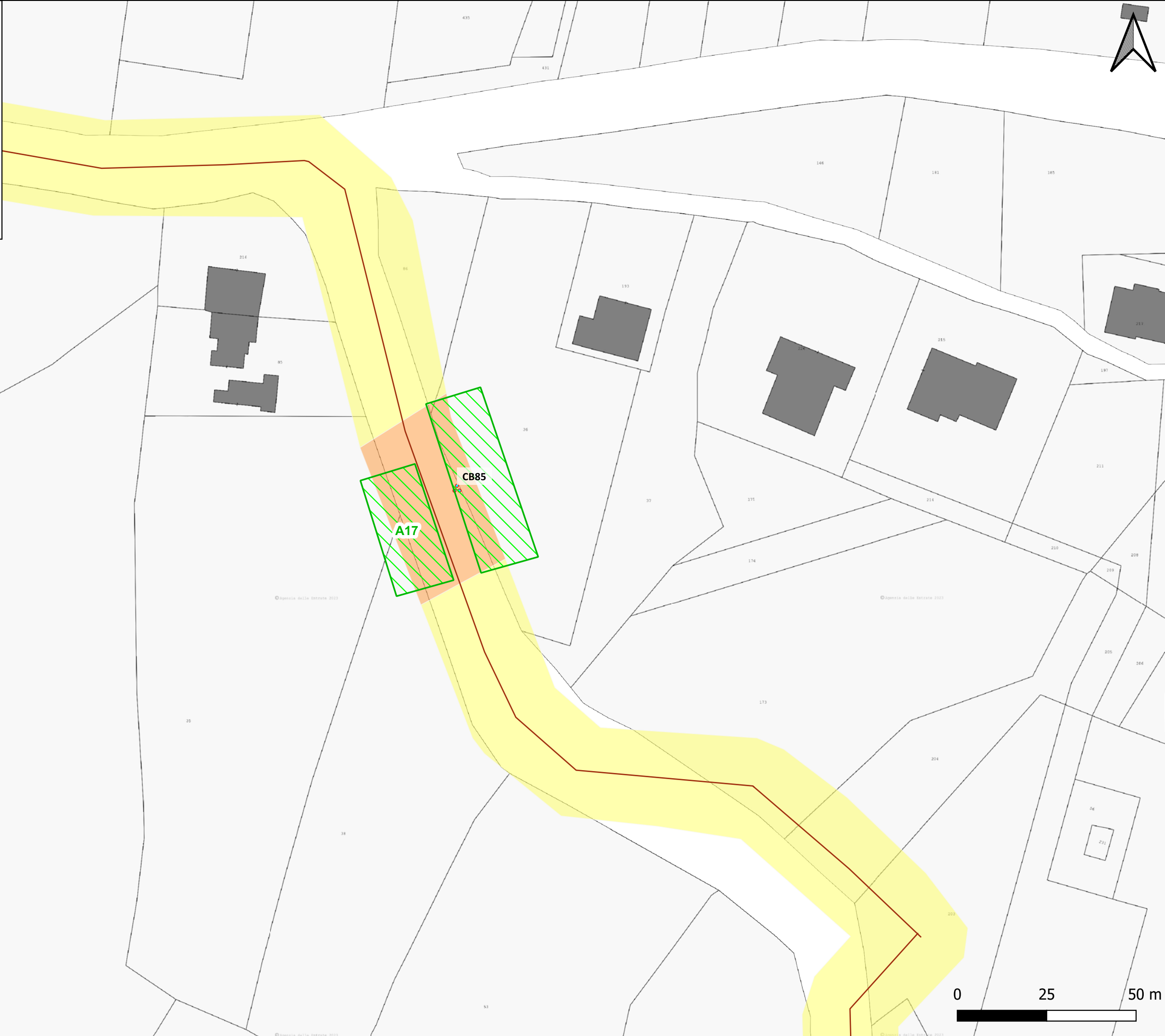
INDAGINI PREVENTIVE

- AREE INDAGINI GEOFISICHE



VRD - Carta del rischio

- rischio alto
- rischio medio
- rischio basso



PROGETTO

- CAVIDOTTO MT
- INGOMBRI STERRO E RIPORTOI
- PIAZZOLA IN FASE DI ESERCIZIO
- PIAZZOLE IN FASE DI COSTRUZIONE
- STRADE DI NUOVA REALIZZAZIONE

CATALOGO MOSTI

SEGNALAZIONI ARCHEOLOGICHE PUNTUALI

- AREA DI MATERIALI / ETA' PREISTORICA
- AREA DI MATERIALI / ETA' PREISTORICA, ROMANA
- AREA DI MATERIALI / ETA' PREISTORICA, POST-MEDIEVALE
- AREA DI MATERIALI / ETA' PALEOLITICA
- AREA DI MATERIALI / ETA' PALEOLITICA, ROMANA
- AREA DI MATERIALI / ETA' NEOLITICA
- AREA DI MATERIALI / ETA' NEOLITICA, PALEOLITICA
- AREA DI MATERIALI / ETA' NEOLITICA, ROMANA
- AREA DI MATERIALI / ETA' DEL BRONZO
- AREA DI MATERIALI / ETA' DEL FERRO
- AREA DI MATERIALI / ETA' DEL FERRO, ROMANA

SEGNALAZIONI ARCHEOLOGICHE POLIGONALI

- AREA DI MATERIALE INDIVIDUATA IN RICOGNIZIONE
- SEGNALAZIONI G.BARKER

SEGNALAZIONI ARCHEOLOGICHE LINEARE

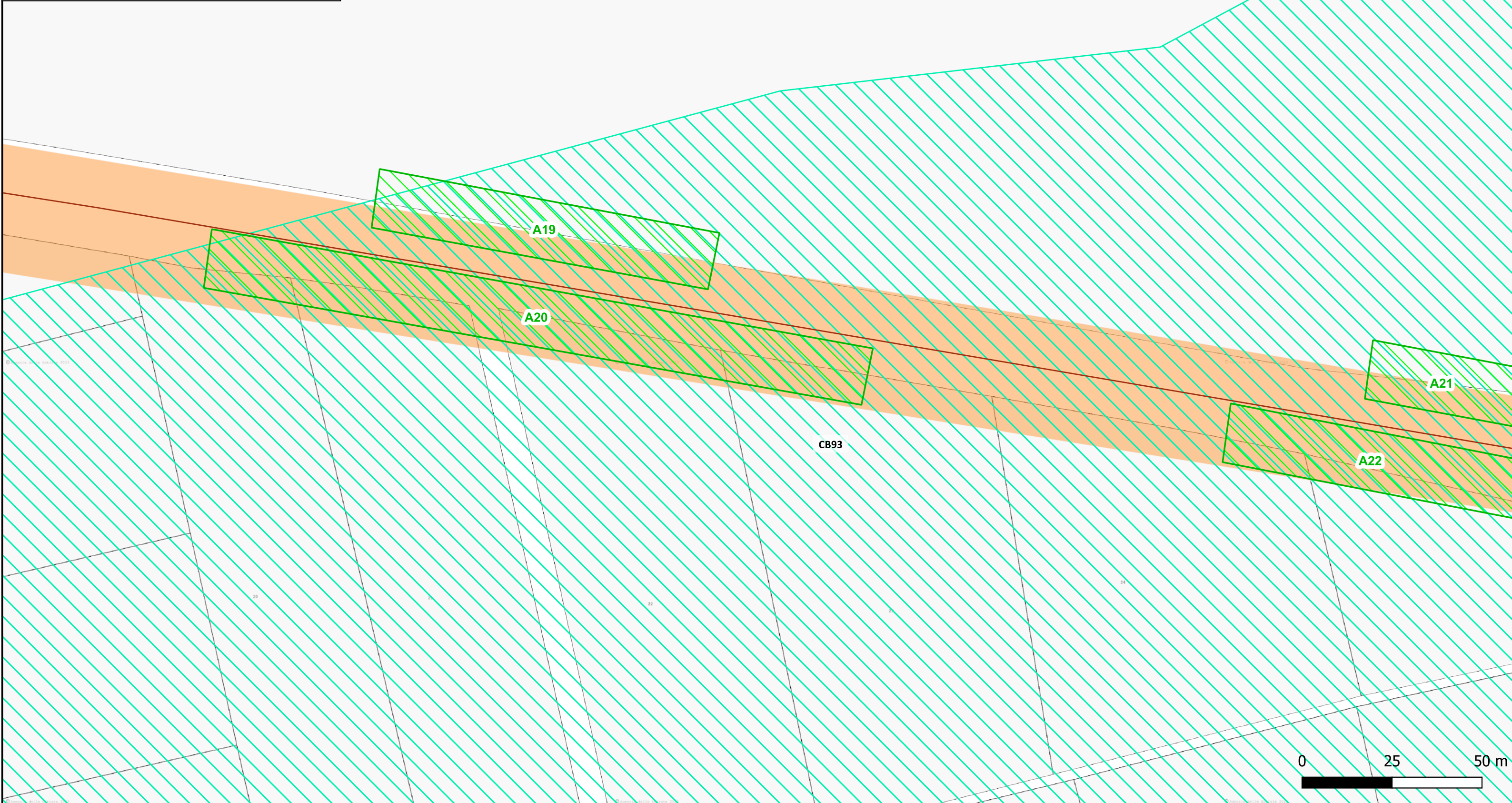
- ANOMALIE DA FOTOINTERPRETAZIONE

INDAGINI PREVENTIVE

- AREE INDAGINI GEOFISICHE

VRD - Carta del rischio

- rischio alto
- rischio medio
- rischio basso





LEGENDA

PROGETTO

- CAVIDOTTO MT
- INGOMBRI STERRO E RIPORTO1
- PIAZZOLA IN FASE DI ESERCIZIO
- PIAZZOLE IN FASE DI COSTRUZIONE
- STRADE DI NUOVA REALIZZAZIONE

CATALOGO MOSI

SEGNALAZIONI ARCHEOLOGICHE PUNTUALI

- AREA DI MATERIALI / ETA' PREISTORICA
- AREA DI MATERIALI / ETA' PREISTORICA, ROMANA
- AREA DI MATERIALI / ETA' PREISTORICA, POST-MEDIEVALE
- AREA DI MATERIALI / ETA' PALEOLITICA
- AREA DI MATERIALI / ETA' PALEOLITICA, ROMANA
- AREA DI MATERIALI / ETA' NEOLITICA
- AREA DI MATERIALI / ETA' NEOLITICA, PALEOLITICA
- AREA DI MATERIALI / ETA' NEOLITICA, ROMANA
- AREA DI MATERIALI / ETA' DEL BRONZO
- AREA DI MATERIALI / ETA' DEL FERRO
- AREA DI MATERIALI / ETA' DEL FERRO, ROMANA

SEGNALAZIONI ARCHEOLOGICHE POLIGONALI

- AREA DI MATERIALE INDIVIDUATA IN RICOGNIZIONE
- SEGNALAZIONI G.BARKER

SEGNALAZIONI ARCHEOLOGICHE LINEARE

- ANOMALIE DA FOTOINTERPRETAZIONE

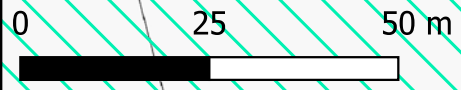
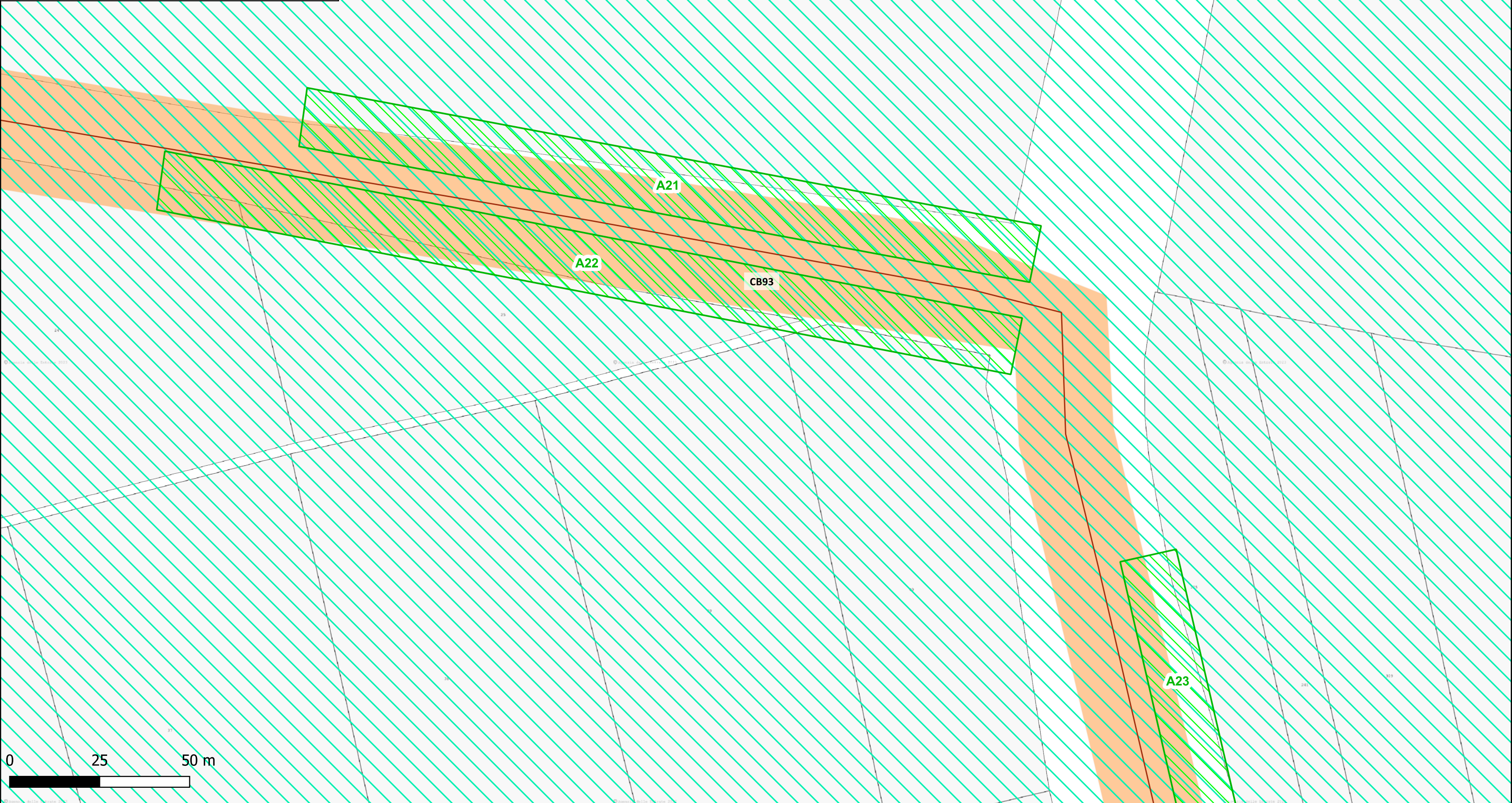
INDAGINI PREVENTIVE

- AREE INDAGINI GEOFISICHE

VRD - Carta del rischio

- rischio alto
- rischio medio
- rischio basso

AREA DI MATERIALI / ETA' ARCAICA, TARDOANTICA
AREA DI MATERIALI / ETA' ROMANA
NECROPOLI / ETA' ROMANA
VILLA / ETA' ROMANA
INSEDIAMENTO / ETA' ROMANA
REPERTO SPORADICO / ETA' ROMANA
AREA DI MATERIALI / ETA' ROMANA, TARDOANTICA
AREA DI MATERIALI / ETA' ROMANA, MEDIEVALE
AREA DI MATERIALI / ETA' TARDOANTICA
STRUTTURE / NON DETERMINABILE
REPERTI / NON DETERMINABILE



LEGENDA

PROGETTO

- CAV'DOTTO MT
- INGOMBRI STERRO E RIPORTO1
- PIAZZOLA IN FASE DI ESERCIZIO
- PIAZZOLE IN FASE DI COSTRUZIONE
- STRADE DI NUOVA REALIZZAZIONE

CATALOGO MOSTI

SEGNALAZIONI ARCHEOLOGICHE PUNTUALI

- AREA DI MATERIALI / ETA' PREISTORICA
- AREA DI MATERIALI / ETA' PREISTORICA, ROMANA
- AREA DI MATERIALI / ETA' PREISTORICA, POST-MEDIEVALE
- AREA DI MATERIALI / ETA' PALEOLITICA
- AREA DI MATERIALI / ETA' PALEOLITICA, ROMANA
- AREA DI MATERIALI / ETA' NEOLITICA
- AREA DI MATERIALI / ETA' NEOLITICA, PALEOLITICA
- AREA DI MATERIALI / ETA' NEOLITICA, ROMANA
- AREA DI MATERIALI / ETA' DEL BRONZO
- AREA DI MATERIALI / ETA' DEL FERRO
- AREA DI MATERIALI / ETA' DEL FERRO, ROMANA

SEGNALAZIONI ARCHEOLOGICHE POLIGONALI

- AREA DI MATERIALE INDIVIDUATA IN RICOGNIZIONE
- SEGNALAZIONI G.BARKER

SEGNALAZIONI ARCHEOLOGICHE LINEARE

- ANOMALIE DA FOTOINTERPRETAZIONE

INDAGINI PREVENTIVE

- AREE INDAGINI GEOFISICHE

VRD - Carta del rischio

- rischio alto
- rischio medio
- rischio basso



LEGENDA

PROGETTO

- CAVIDOTTO MT
- INGOMBRI STERRO E RIPORTO1
- PIAZZOLA IN FASE DI ESERCIZIO
- PIAZZOLE IN FASE DI COSTRUZIONE
- STRADE DI NUOVA REALIZZAZIONE

CATALOGO MOSI

SEGNALAZIONI ARCHEOLOGICHE PUNTUALI

- AREA DI MATERIALI / ETA' PREISTORICA
- AREA DI MATERIALI / ETA' PREISTORICA, ROMANA
- AREA DI MATERIALI / ETA' PREISTORICA, POST-MEDIEVALE
- AREA DI MATERIALI / ETA' PALEOLITICA
- AREA DI MATERIALI / ETA' PALEOLITICA, ROMANA
- AREA DI MATERIALI / ETA' NEOLITICA
- AREA DI MATERIALI / ETA' NEOLITICA, PALEOLITICA
- AREA DI MATERIALI / ETA' NEOLITICA, ROMANA
- AREA DI MATERIALI / ETA' DEL BRONZO
- AREA DI MATERIALI / ETA' DEL FERRO
- AREA DI MATERIALI / ETA' DEL FERRO, ROMANA

SEGNALAZIONI ARCHEOLOGICHE POLIGONALI

- AREA DI MATERIALE INDIVIDUATA IN RICOGNIZIONE
- SEGNALAZIONI G.BARKER

SEGNALAZIONI ARCHEOLOGICHE LINEARE

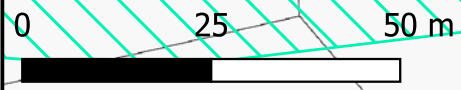
- ANOMALIE DA FOTOINTERPRETAZIONE

INDAGINI PREVENTIVE

- AREE INDAGINI GEOFISICHE

VRD - Carta del rischio

- rischio alto
- rischio medio
- rischio basso



LEGENDA

PROGETTO

- CAVIDOTTO MT
- INGOMBRI STERRO E RIPORTOI
- PIAZZOLA IN FASE DI ESERCIZIO
- PIAZZOLE IN FASE DI COSTRUZIONE
- STRADE DI NUOVA REALIZZAZIONE

CATALOGO MOSI

SEGNALAZIONI ARCHEOLOGICHE PUNTUALI

- AREA DI MATERIALI / ETA' PREISTORICA
- AREA DI MATERIALI / ETA' PREISTORICA, ROMANA
- AREA DI MATERIALI / ETA' PREISTORICA, POST-MEDIEVALE
- AREA DI MATERIALI / ETA' PALEOLITICA
- AREA DI MATERIALI / ETA' PALEOLITICA, ROMANA
- AREA DI MATERIALI / ETA' NEOLITICA
- AREA DI MATERIALI / ETA' NEOLITICA, PALEOLITICA
- AREA DI MATERIALI / ETA' NEOLITICA, ROMANA
- AREA DI MATERIALI / ETA' DEL BRONZO
- AREA DI MATERIALI / ETA' DEL FERRO
- AREA DI MATERIALI / ETA' DEL FERRO, ROMANA

SEGNALAZIONI ARCHEOLOGICHE POLIGONALI

- AREA DI MATERIALE INDIVIDUATA IN RICOGNIZIONE
- SEGNALAZIONI G.BARKER

SEGNALAZIONI ARCHEOLOGICHE LINEARE

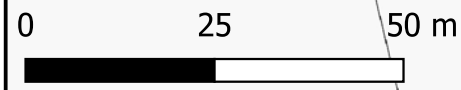
- ANOMALIE DA FOTOINTERPRETAZIONE

INDAGINI PREVENTIVE

- AREE INDAGINI GEOFISICHE

VRD - Carta del rischio

- rischio alto
- rischio medio
- rischio basso



PROGETTO

- CAVIDOTTO MT
- INGOMBRI STERRO E RIPORTOI
- PIAZZOLA IN FASE DI ESERCIZIO
- PIAZZOLE IN FASE DI COSTRUZIONE
- STRADE DI NUOVA REALIZZAZIONE

CATALOGO MOSI

SEGNALAZIONI ARCHEOLOGICHE PUNTUALI

- AREA DI MATERIALI / ETA' PREISTORICA
- AREA DI MATERIALI / ETA' PREISTORICA, ROMANA
- AREA DI MATERIALI / ETA' PREISTORICA, POST-MEDIEVALE
- AREA DI MATERIALI / ETA' PALEOLITICA
- AREA DI MATERIALI / ETA' PALEOLITICA, ROMANA
- AREA DI MATERIALI / ETA' NEOLITICA
- AREA DI MATERIALI / ETA' NEOLITICA, PALEOLITICA
- AREA DI MATERIALI / ETA' NEOLITICA, ROMANA
- AREA DI MATERIALI / ETA' DEL BRONZO
- AREA DI MATERIALI / ETA' DEL FERRO
- AREA DI MATERIALI / ETA' DEL FERRO, ROMANA

SEGNALAZIONI ARCHEOLOGICHE POLIGONALI

- AREA DI MATERIALE INDIVIDUATA IN RICOGNIZIONE
- SEGNALAZIONI G.BARKER

SEGNALAZIONI ARCHEOLOGICHE LINEARE

- ANOMALIE DA FOTOINTERPRETAZIONE

INDAGINI PREVENTIVE

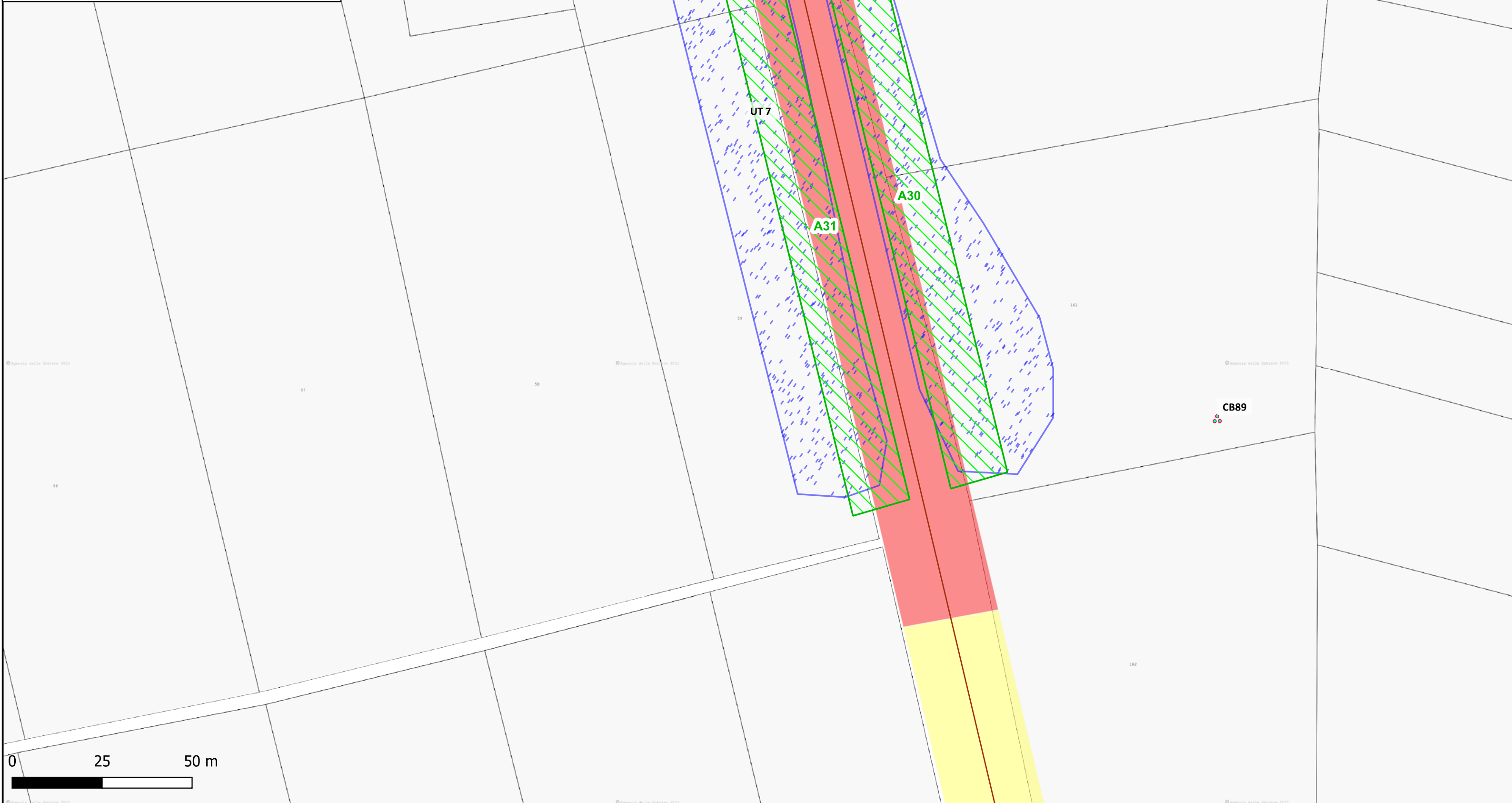
- AREE INDAGINI GEOFISICHE

VRD - Carta del rischio

- rischio alto
- rischio medio
- rischio basso

LEGENDA

- AREA DI MATERIALI / ETA' ARCAICA, TARDOANTICA
- AREA DI MATERIALI / ETA' ROMANA
- NECROPOLI / ETA' ROMANA
- VILLA / ETA' ROMANA
- INSEDIAMENTO / ETA' ROMANA
- REPERTO SPORADICO / ETA' ROMANA
- AREA DI MATERIALI / ETA' ROMANA, TARDOANTICA
- AREA DI MATERIALI / ETA' ROMANA, MEDIEVALE
- AREA DI MATERIALI / ETA' TARDOANTICA
- STRUTTURE / NON DETERMINABILE
- REPERTI / NON DETERMINABILE



PROGETTO

- CAVIDOTTO MT
- INGOMBRI STERRO E RIPORTOI
- PIAZZOLA IN FASE DI ESERCIZIO
- PIAZZOLE IN FASE DI COSTRUZIONE
- STRADE DI NUOVA REALIZZAZIONE

CATALOGO MOSI

SEGNALAZIONI ARCHEOLOGICHE PUNTUALI

- AREA DI MATERIALI / ETA' PREISTORICA
- AREA DI MATERIALI / ETA' PREISTORICA, ROMANA
- AREA DI MATERIALI / ETA' PREISTORICA, POST-MEDIEVALE
- AREA DI MATERIALI / ETA' PALEOLITICA
- AREA DI MATERIALI / ETA' PALEOLITICA, ROMANA
- AREA DI MATERIALI / ETA' NEOLITICA
- AREA DI MATERIALI / ETA' NEOLITICA, PALEOLITICA
- AREA DI MATERIALI / ETA' NEOLITICA, ROMANA
- AREA DI MATERIALI / ETA' DEL BRONZO
- AREA DI MATERIALI / ETA' DEL FERRO
- AREA DI MATERIALI / ETA' DEL FERRO, ROMANA

SEGNALAZIONI ARCHEOLOGICHE POLIGONALI

- AREA DI MATERIALE INDIVIDUATA IN RICOGNIZIONE
- SEGNALAZIONI G.BARKER

SEGNALAZIONI ARCHEOLOGICHE LINEARE

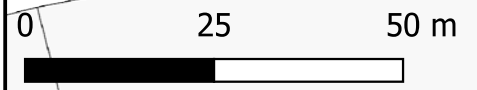
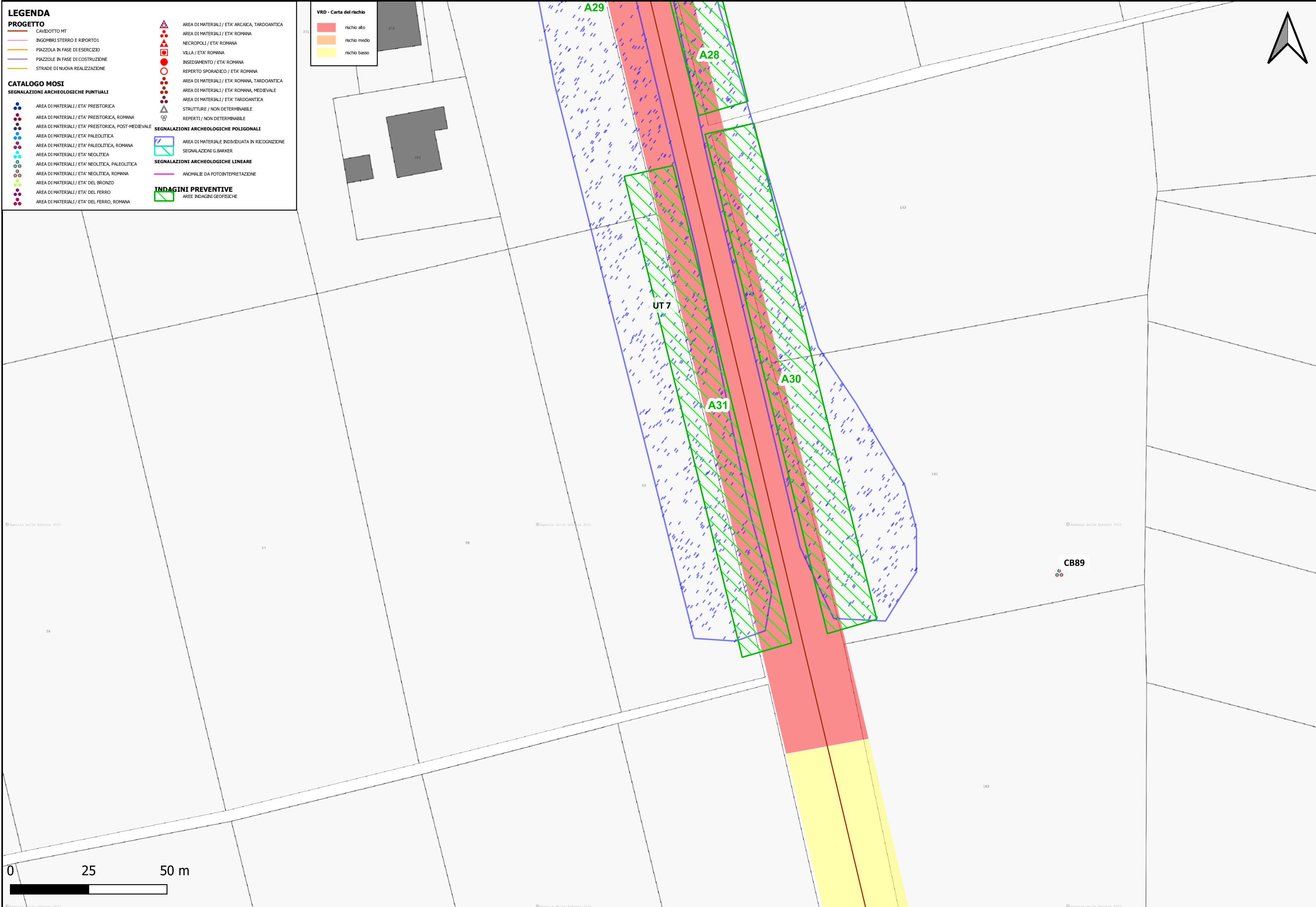
- ANOMALIE DA FOTOINTERPRETAZIONE

INDAGINI PREVENTIVE

- AREE INDAGINI GEOFISICHE

VRD - Carta del rischio

- rischio alto
- rischio medio
- rischio basso



LEGENDA

PROGETTO

- CAV'DOTTO MT
- INGOMBRI STERRO E RIPORTO1
- PIAZZOLA IN FASE DI ESERCIZIO
- PIAZZOLE IN FASE DI COSTRUZIONE
- STRADE DI NUOVA REALIZZAZIONE

CATALOGO MOSI

SEGNALAZIONI ARCHEOLOGICHE PUNTUALI

- AREA DI MATERIALI / ETA' PREISTORICA
- AREA DI MATERIALI / ETA' PREISTORICA, ROMANA
- AREA DI MATERIALI / ETA' PREISTORICA, POST-MEDIEVALE
- AREA DI MATERIALI / ETA' PALEOLITICA
- AREA DI MATERIALI / ETA' PALEOLITICA, ROMANA
- AREA DI MATERIALI / ETA' NEOLITICA
- AREA DI MATERIALI / ETA' NEOLITICA, PALEOLITICA
- AREA DI MATERIALI / ETA' NEOLITICA, ROMANA
- AREA DI MATERIALI / ETA' DEL BRONZO
- AREA DI MATERIALI / ETA' DEL FERRO
- AREA DI MATERIALI / ETA' DEL FERRO, ROMANA

SEGNALAZIONI ARCHEOLOGICHE POLIGONALI

- AREA DI MATERIALE INDIVIDUATA IN RICOGNIZIONE
- SEGNALAZIONI G.BARKER

SEGNALAZIONI ARCHEOLOGICHE LINEARE

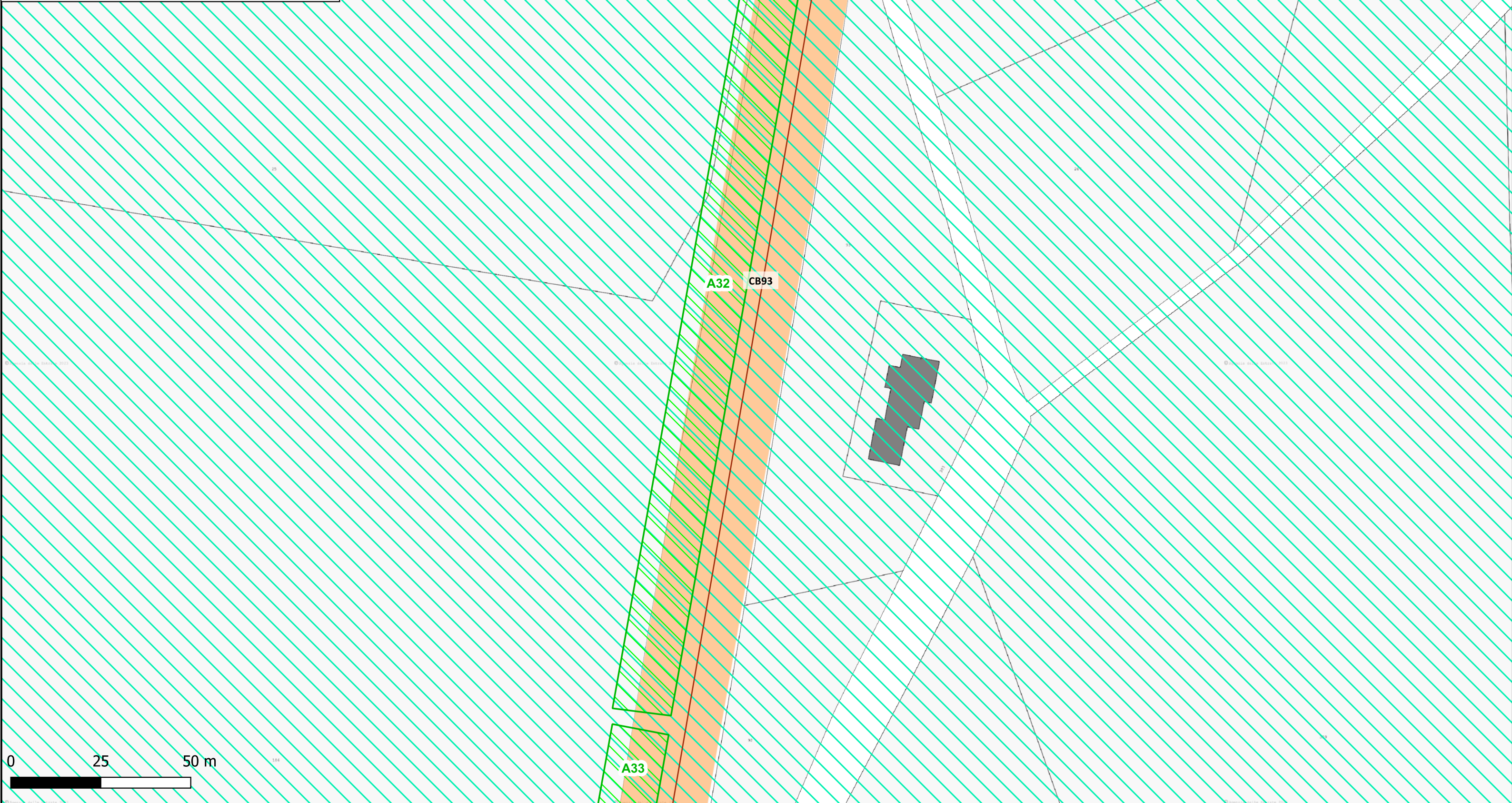
- ANOMALIE DA FOTOINTERPRETAZIONE

INDAGINI PREVENTIVE

- AREE INDAGINI GEOFISICHE

VRD - Carta del rischio

- rischio alto
- rischio medio
- rischio basso



LEGENDA

PROGETTO

- CAVIDOTTO MT
- INGOMBRI STERRO E RIPORTO1
- PIAZZOLA IN FASE DI ESERCIZIO
- PIAZZOLE IN FASE DI COSTRUZIONE
- STRADE DI NUOVA REALIZZAZIONE

CATALOGO MOSI

SEGNALAZIONI ARCHEOLOGICHE PUNTUALI

- AREA DI MATERIALI / ETA' PREISTORICA
- AREA DI MATERIALI / ETA' PREISTORICA, ROMANA
- AREA DI MATERIALI / ETA' PREISTORICA, POST-MEDIEVALE
- AREA DI MATERIALI / ETA' PALEOLITICA
- AREA DI MATERIALI / ETA' PALEOLITICA, ROMANA
- AREA DI MATERIALI / ETA' NEOLITICA
- AREA DI MATERIALI / ETA' NEOLITICA, PALEOLITICA
- AREA DI MATERIALI / ETA' NEOLITICA, ROMANA
- AREA DI MATERIALI / ETA' DEL BRONZO
- AREA DI MATERIALI / ETA' DEL FERRO
- AREA DI MATERIALI / ETA' DEL FERRO, ROMANA

SEGNALAZIONI ARCHEOLOGICHE POLIGONALI

- AREA DI MATERIALE INDIVIDUATA IN RICOGNIZIONE
- SEGNALAZIONI G.BARKER

SEGNALAZIONI ARCHEOLOGICHE LINEARE

- ANOMALIE DA FOTOINTERPRETAZIONE

INDAGINI PREVENTIVE

- AREE INDAGINI GEOFISICHE

VRD - Carta del rischio

- rischio alto
- rischio medio
- rischio basso



LEGENDA

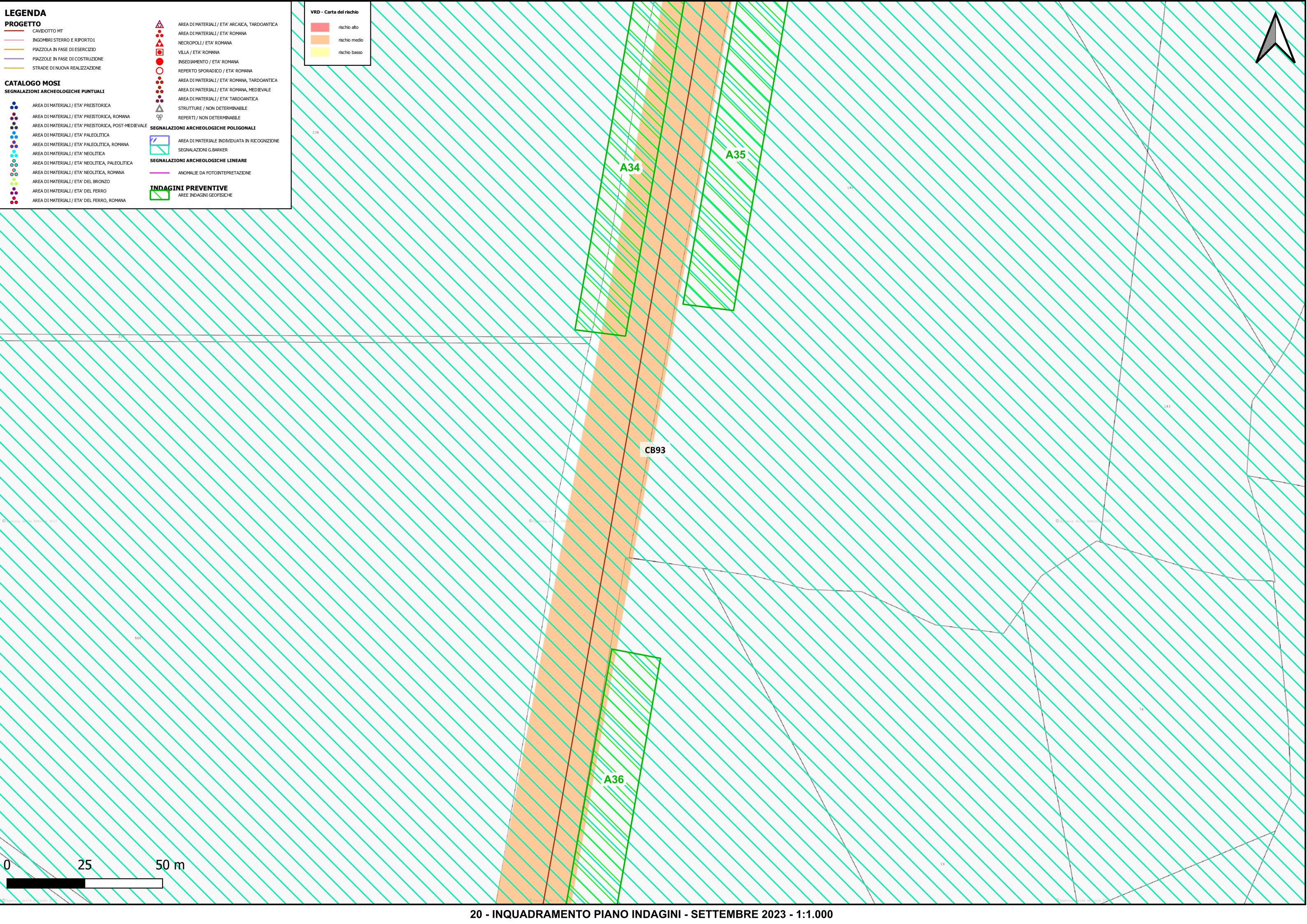
- PROGETTO**
- CAVODOTTO MT
 - INGOMBRI STERRO E RIPORTO1
 - PIAZZOLA IN FASE DI ESERCIZIO
 - PIAZZOLE IN FASE DI COSTRUZIONE
 - STRADE DI NUOVA REALIZZAZIONE

- CATALOGO MOSI**
- SEGNALAZIONI ARCHEOLOGICHE PUNTUALI**
- AREA DI MATERIALI / ETA' PREISTORICA
 - AREA DI MATERIALI / ETA' PREISTORICA, ROMANA
 - AREA DI MATERIALI / ETA' PREISTORICA, POST-MEDIEVALE
 - AREA DI MATERIALI / ETA' PALEOLITICA
 - AREA DI MATERIALI / ETA' PALEOLITICA, ROMANA
 - AREA DI MATERIALI / ETA' NEOLITICA
 - AREA DI MATERIALI / ETA' NEOLITICA, PALEOLITICA
 - AREA DI MATERIALI / ETA' NEOLITICA, ROMANA
 - AREA DI MATERIALI / ETA' DEL BRONZO
 - AREA DI MATERIALI / ETA' DEL FERRO
 - AREA DI MATERIALI / ETA' DEL FERRO, ROMANA
- SEGNALAZIONI ARCHEOLOGICHE POLIGONALI**
- AREA DI MATERIALE INDIVIDUATA IN RICOGNIZIONE
 - SEGNALAZIONI G.BARKER
- SEGNALAZIONI ARCHEOLOGICHE LINEARE**
- ANOMALIE DA FOTOINTERPRETAZIONE
- INDAGINI PREVENTIVE**
- AREE INDAGINI GEOFISICHE

- AREA DI MATERIALI / ETA' ARCAICA, TARDOANTICA
- AREA DI MATERIALI / ETA' ROMANA
- NECROPOLI / ETA' ROMANA
- VILLA / ETA' ROMANA
- INSEDIAMENTO / ETA' ROMANA
- REPERTO SPORADICO / ETA' ROMANA
- AREA DI MATERIALI / ETA' ROMANA, TARDOANTICA
- AREA DI MATERIALI / ETA' ROMANA, MEDIEVALE
- AREA DI MATERIALI / ETA' TARDOANTICA
- STRUTTURE / NON DETERMINABILE
- REPERTI / NON DETERMINABILE

VRD - Carta del rischio

- rischio alto
- rischio medio
- rischio basso



LEGENDA

- PROGETTO**
- CAVODOTTO MT
 - INGOMBRI STERRO E RIPORTO1
 - PIAZZOLA IN FASE DI ESERCIZIO
 - PIAZZOLE IN FASE DI COSTRUZIONE
 - STRADE DI NUOVA REALIZZAZIONE

- CATALOGO MOSI**
- SEGNALAZIONI ARCHEOLOGICHE PUNTUALI**
- AREA DI MATERIALI / ETA' PREISTORICA
 - AREA DI MATERIALI / ETA' PREISTORICA, ROMANA
 - AREA DI MATERIALI / ETA' PREISTORICA, POST-MEDIEVALE
 - AREA DI MATERIALI / ETA' PALEOLITICA
 - AREA DI MATERIALI / ETA' PALEOLITICA, ROMANA
 - AREA DI MATERIALI / ETA' NEOLITICA
 - AREA DI MATERIALI / ETA' NEOLITICA, PALEOLITICA
 - AREA DI MATERIALI / ETA' NEOLITICA, ROMANA
 - AREA DI MATERIALI / ETA' DEL BRONZO
 - AREA DI MATERIALI / ETA' DEL FERRO
 - AREA DI MATERIALI / ETA' DEL FERRO, ROMANA

- AREA DI MATERIALI / ETA' ARCAICA, TARDOANTICA
- AREA DI MATERIALI / ETA' ROMANA
- NECROPOLI / ETA' ROMANA
- VILLA / ETA' ROMANA
- INSEDIAMENTO / ETA' ROMANA
- REPERTO SPORADICO / ETA' ROMANA
- AREA DI MATERIALI / ETA' ROMANA, TARDOANTICA
- AREA DI MATERIALI / ETA' ROMANA, MEDIEVALE
- AREA DI MATERIALI / ETA' TARDOANTICA
- STRUTTURE / NON DETERMINABILE
- REPERTI / NON DETERMINABILE

- SEGNALAZIONI ARCHEOLOGICHE POLIGONALI**
- AREA DI MATERIALE INDIVIDUATA IN RICOGNIZIONE
 - SEGNALAZIONI G.BARKER

- SEGNALAZIONI ARCHEOLOGICHE LINEARE**
- ANOMALIE DA FOTOINTERPRETAZIONE

- INDAGINI PREVENTIVE**
- AREE INDAGINI GEOFISICHE

VRD - Carta del rischio

- rischio alto
- rischio medio
- rischio basso



LEGENDA

PROGETTO

- CAVIOOTTO MT
- INGOMBRI STERRO E RIPORTO1
- PIAZZOLA IN FASE DI ESERCIZIO
- PIAZZOLE IN FASE DI COSTRUZIONE
- STRADE DI NUOVA REALIZZAZIONE

CATALOGO MOSTI

SEGNALAZIONI ARCHEOLOGICHE PUNTUALI

- AREA DI MATERIALI / ETA' PREISTORICA
- AREA DI MATERIALI / ETA' PREISTORICA, ROMANA
- AREA DI MATERIALI / ETA' PREISTORICA, POST-MEDIEVALE
- AREA DI MATERIALI / ETA' PALEOLITICA
- AREA DI MATERIALI / ETA' PALEOLITICA, ROMANA
- AREA DI MATERIALI / ETA' NEOLITICA
- AREA DI MATERIALI / ETA' NEOLITICA, PALEOLITICA
- AREA DI MATERIALI / ETA' NEOLITICA, ROMANA
- AREA DI MATERIALI / ETA' DEL BRONZO
- AREA DI MATERIALI / ETA' DEL FERRO
- AREA DI MATERIALI / ETA' DEL FERRO, ROMANA

SEGNALAZIONI ARCHEOLOGICHE POLIGONALI

- AREA DI MATERIALE INDIVIDUATA IN RICOGNIZIONE
- SEGNALAZIONI G.BARKER

SEGNALAZIONI ARCHEOLOGICHE LINEARE

- ANOMALIE DA FOTOINTERPRETAZIONE

INDAGINI PREVENTIVE

- AREE INDAGINI GEOFISICHE

VRD - Carta del rischio

- rischio alto
- rischio medio
- rischio basso



PROGETTO

- CAV'DOTTO MT
- INGOMBRI STERRO E RIPORTO1
- PIAZZOLA IN FASE DI ESERCIZIO
- PIAZZOLE IN FASE DI COSTRUZIONE
- STRADE DI NUOVA REALIZZAZIONE

CATALOGO MOSI

SEGNALAZIONI ARCHEOLOGICHE PUNTUALI

- AREA DI MATERIALI / ETA' PREISTORICA
- AREA DI MATERIALI / ETA' PREISTORICA, ROMANA
- AREA DI MATERIALI / ETA' PREISTORICA, POST-MEDIEVALE
- AREA DI MATERIALI / ETA' PALEOLITICA
- AREA DI MATERIALI / ETA' PALEOLITICA, ROMANA
- AREA DI MATERIALI / ETA' NEOLITICA
- AREA DI MATERIALI / ETA' NEOLITICA, PALEOLITICA
- AREA DI MATERIALI / ETA' NEOLITICA, ROMANA
- AREA DI MATERIALI / ETA' DEL BRONZO
- AREA DI MATERIALI / ETA' DEL FERRO
- AREA DI MATERIALI / ETA' DEL FERRO, ROMANA

SEGNALAZIONI ARCHEOLOGICHE POLIGONALI

- AREA DI MATERIALE INDIVIDUATA IN RICOGNIZIONE
- SEGNALAZIONI G.BARKER

SEGNALAZIONI ARCHEOLOGICHE LINEARE

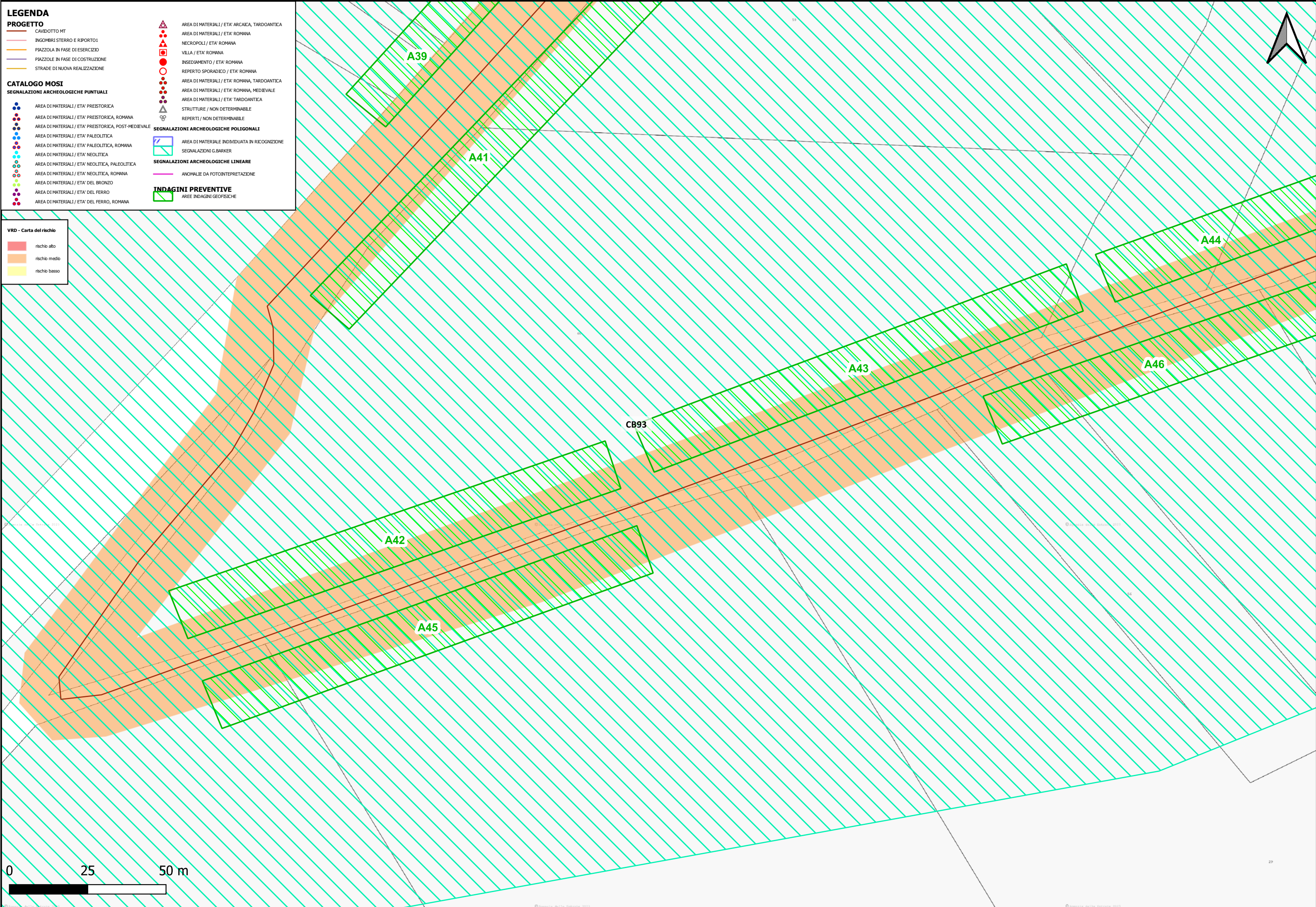
- ANOMALIE DA FOTINTERPRETAZIONE

INDAGINI PREVENTIVE

- AREE INDAGINI GEOFISICHE

VRD - Carta del rischio

- rischio alto
- rischio medio
- rischio basso



LEGENDA

PROGETTO

- CAVIDOTTO MT
- INGOMBRI STERRO E RIPORTO1
- PIAZZOLA IN FASE DI ESERCIZIO
- PIAZZOLE IN FASE DI COSTRUZIONE
- STRADE DI NUOVA REALIZZAZIONE

CATALOGO MOSTI

SEGNALAZIONI ARCHEOLOGICHE PUNTUALI

- AREA DI MATERIALI / ETÀ PREISTORICA
- AREA DI MATERIALI / ETÀ PREISTORICA, ROMANA
- AREA DI MATERIALI / ETÀ PREISTORICA, POST-MEDIEVALE
- AREA DI MATERIALI / ETÀ PALEOLITICA
- AREA DI MATERIALI / ETÀ PALEOLITICA, ROMANA
- AREA DI MATERIALI / ETÀ NEOLITICA
- AREA DI MATERIALI / ETÀ NEOLITICA, PALEOLITICA
- AREA DI MATERIALI / ETÀ NEOLITICA, ROMANA
- AREA DI MATERIALI / ETÀ DEL BRONZO
- AREA DI MATERIALI / ETÀ DEL FERRO
- AREA DI MATERIALI / ETÀ DEL FERRO, ROMANA

SEGNALAZIONI ARCHEOLOGICHE POLIGONALI

- AREA DI MATERIALE INDIVIDUATA IN RICOGNIZIONE
- SEGNALAZIONI G.BARKER

SEGNALAZIONI ARCHEOLOGICHE LINEARE

- ANOMALIE DA FOTINTERPRETAZIONE

INDAGINI PREVENTIVE

- AREE INDAGINI GEOFISICHE

VRD - Carta del rischio

- rischio alto
- rischio medio
- rischio basso

