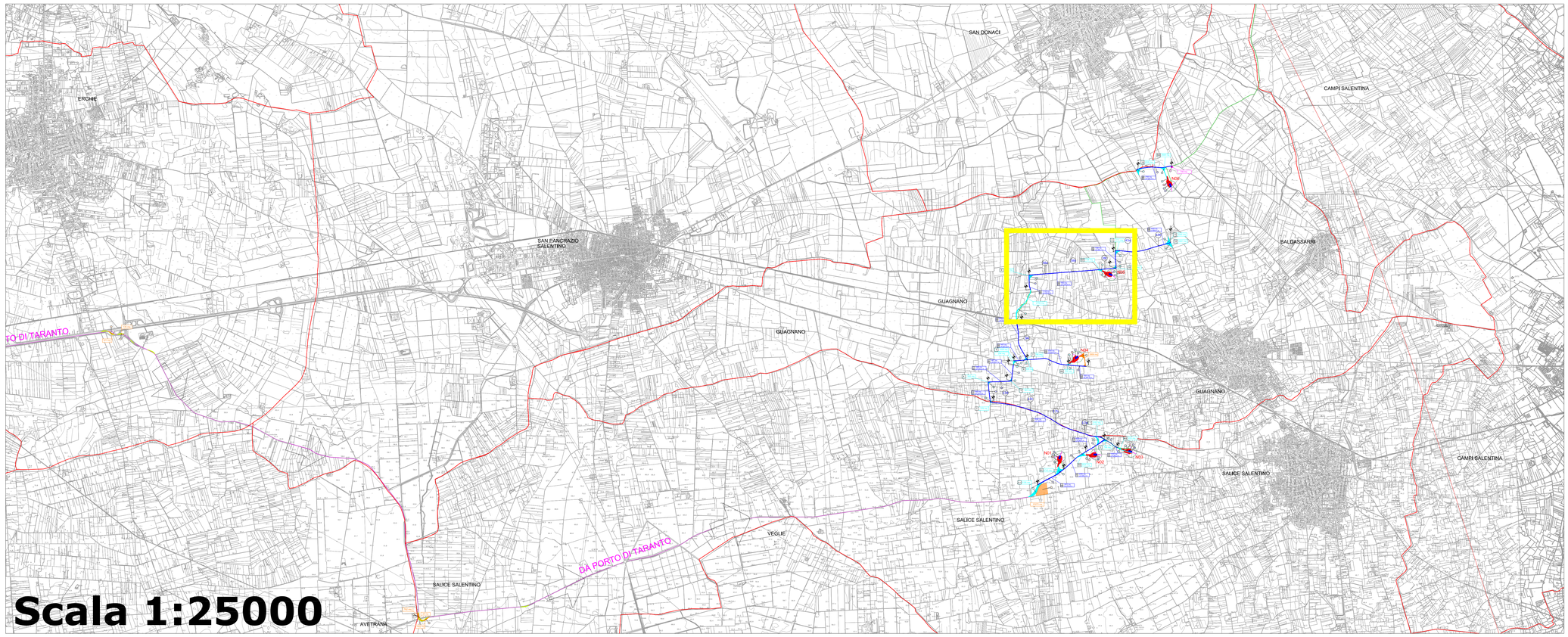

SEZIONE ALLARGAMENTO STRADE ESISTENTI DA ADEGUARE (ASFALTATE E NON ASFALTATE)

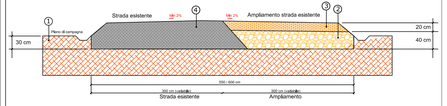

STRADE ESISTENTI E DA ADEGUARE
1) Scavo -0,3m rispetto al piano campagna
2) Fondazione stradale granulometria 7-10 cm spessore 0,4 m
3) Strato di base granulometria 0,2-2 cm spessore 0,2 m
4) Pavimentazione stradale in misto granulare stabilizzato

STRATIGRAFIA TIPICA PIAZZOLA E STRADE DA REALIZZARE

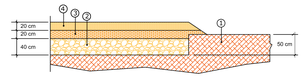

PIAZZOLE E STRADE DA REALIZZARE
1) Scavo -0,5m rispetto al piano campagna
2) Fondazione stradale granulometria 7-10 cm spessore 0,4 m
3) Strato di base granulometria 0,2-2 cm spessore 0,2 m
4) Finitura superficiale solo a fine cantiere con misto stabilizzato a saturare lo strato Inferiore spessore 0,2 m

Punti di campionamento per i quali è previsto il set analitico minimale di cui alla tabella 4.1 allegato 4 DPR n.120/2017.

Punti di campionamento per i quali è previsto il set analitico minimale di cui alla tabella 4.1 allegato 4 DPR n.120/2017. Comprensivo di BTEX e IPA

L'abbancamento temporaneo delle terre e rocce da scavo avverrà sulle aree di proprietà della proponente (aree del parco eolico) e sulle aree che la stessa acquisirà tramite procedura espropriativa (aree ed opere di connessione).

N.B. si fa presente che i campionamenti previsti in corrispondenza del cavidotto da realizzare sulla viabilità pubblica verranno eseguiti solo qualora a seguito della sottoscrizione del DISCIPLINARE TECNICO con l'Ente gestore /proprietario della strada, venga prescritto /consentito il riutilizzo del terreno escavato per il riempimento delle trincee di posa del cavo.

LEGENDA

- Aerogeneratore
- Strade esistenti asfaltate da adeguare in larghezza
- Strade esistenti non asfaltate da adeguare
- Strade e allargamenti da realizzare
- Logistica di cantiere
- Aree di manovra e strade temporanee
- Piazzola di esercizio/Plinto
- Piazzola temporanea di montaggio
- Cabina di commutazione
- Stazione TERNA
- Cabina Utente SSE
- Storage
- Cavidotto MT
- Cavidotto AT
- Strada pubblica trasporti eccezionali

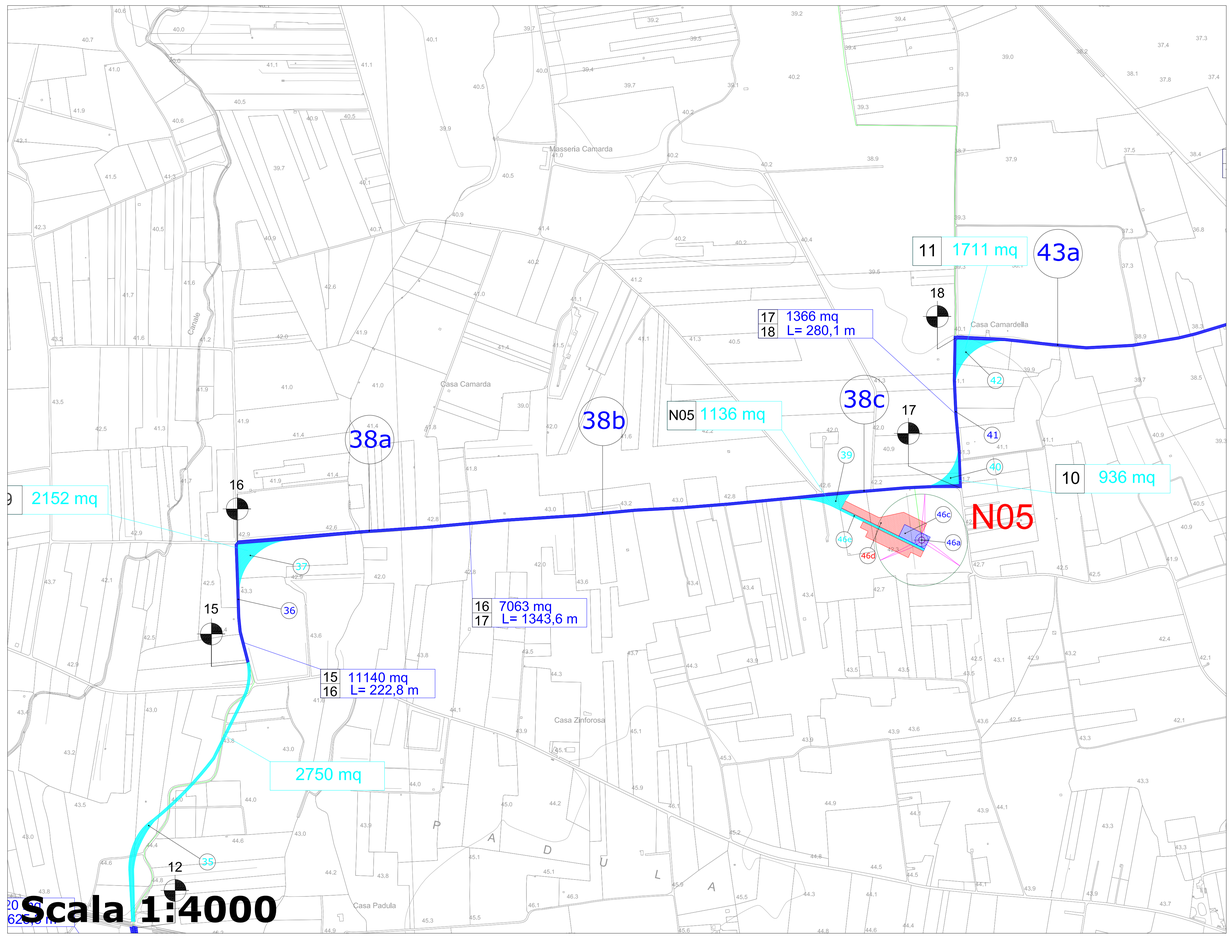

FASE DI CANTIERE - VOLUMI SCAVATI									
N.	Denominazione intervento	Lunghezza [m]	Larghezza [m]	Area [m²]	Altezza scotico [m]		Volume scotico [m³]		Volume totale scavo [m³]
					Terreno vegetale	Sabbie	Terreno vegetale	Sabbie	
38	AMPLIAMENTO STRADA ESISTENTE TRATTO 16-17	1343,6	3,0	4030,8	0,30	-	1209,3	-	1209,3

FASE DI CANTIERE - UTILIZZO ROCCE							
N.	Denominazione intervento	Lunghezza [m]	Larghezza [m]	Altezza [m]	Area [m²]	Smaltimento in discarica [m³]	Riempimento con massicciata calcarea [m³]
						Sabbie	Materiale calcareo (da cava di prestito)
38	AMPLIAMENTO STRADA ESISTENTE TRATTO 16-17	1343,6	3,0	0,60	4030,8	-	2418,5

CAMPIONAMENTO CARATTERIZZAZIONE AREA			
N.	Denominazione intervento	Coordinate WGS 84	
		(Est) X	(Nord) Y
38a	AMPLIAMENTO STRADA ESISTENTE TRATTO 16-17	747354	4477796
38b	AMPLIAMENTO STRADA ESISTENTE TRATTO 16-17	747785	4477829
38c	AMPLIAMENTO STRADA ESISTENTE TRATTO 16-17	748267	4477869

FASE DI ESERCIZIO - MIGLIORAMENTI FONDIARI		
N.	Denominazione intervento di provenienza	Terreno vegetale per miglioramenti fondiari [m³]
38	AMPLIAMENTO STRADA ESISTENTE TRATTO 16-17	1209,3

Regione Puglia

COMUNE DI GUAGNANO(LE) - SALICE SALENTINO(LE) - CAMPI SALENTINO(LE) SAN DONACI(BR) - CELLINO SAN MARCO(BR)

PROGETTO PER LA REALIZZAZIONE DI IMPIANTO PER LA PRODUZIONE DI ENERGIA ELETTRICA DA FONTI RINNOVABILI, NONCHE' OPERE CONNESSE ED INFRASTRUTTURE, DI POTENZA NOMINALE PARI A 36 MW ALIMENTATO DA FONTE EOLICA, CON ANNESSO SISTEMA DI ACCUMULO INTEGRATO DI POTENZA PARI A 24 MW, PER UNA POTENZA IN IMMISSIONE PARI A 60MW DENOMINATO IMPIANTO "NEXT1"

P R O G E T T O

PARCO EOLICO "NEXT1"

Codice Regionale AU: O3Q5NM4

Tav.:	Titolo:
R10-16	IDENTIFICAZIONE GRAFICA PER LA GESTIONE DELLE TERRE E ROCCE DA SCAVO Ampliamento strada esistente Tratto 16-17

Scala:	Formato Stampa:	Codice Identificatore Elaborato
1:4000	A0	O3Q5NM4_ElaboratoGrafico_R10-16

Progettazione:

QMSOLAR s.r.l.
Via Guglielmo Marconi scala C n.166 - Cap 70015 MESAGNE (BR)
P.IVA 01967560965 - email: qmsolar@legalmail.it
Amm.re unico Ing. Francesco Masilla

Gruppo di progettazione:
MSC Innovative Solutions s.r.l.s. - Via Milkia 55 - 73100 LECCE (LE)
P.IVA 05030190754 - msc.innovativesolutions@gmail.com
Ing. Santo Masilla - Responsabile Progetto

Indagini Specialistiche :

Committente:

NPD Italia II s.r.l.
Via San Marco 21 - Cap 20121 MILANO
P.IVA 11997500965 - email: npditaliaii@legalmail.it

Società del Gruppo:

Starlight Energy LP
Londra - Cavendish Square Chandos Street 7/10 (Gran Bretagna)

Data Progetto	Motivo	Redatto:	Controllato:	Approvato:
15/07/2023	Prima versione	F.M.	S.M.	NPD Italia II srl