



Rif. 2295-300-ML-1424-01
T.EN ITALY SOLUTIONS S.p.A.

0	27/10/2023	L. FALCETELLI	F. VITALI	A. BRUNI G. BRIA
INDICE	DATA	DISEGN.	CONTR.	APPROV.

METANODOTTO SESTINO – MINERBIO
DN 1200 (48”), DP 75 bar

Dis.	10-LA-E-88230				Foglio 1 di 6
Comm.	NO/R22358				
Revisioni	0				

DOCUMENTAZIONE FOTOGRAFICA – REGIONE TOSCANA

METANODOTTO SESTINO – MINERBIO DN 1200 (48”), DP 75 bar

- FOTO n. 1 Interferenza con filare arboreo in localita' Oratorio Rocchetta in Comune di Sestino
- FOTO n. 2 Percorrenza del tracciato in cresta in area boscata in Comune di Sestino
- FOTO n. 3 Percorrenza di prati in prossimita' del vertice V48 in Comune di Sestino
- FOTO n. 4 Attraversamento in Microtunnel del Torrente Torbello, in Comune di Pennabilli (vedi NOTA)
- FOTO n. 5 Percorrenza della condotta in prossimita' dell'impianto in progetto "PIDI n.2", in Comune di Badia Tedalda
- FOTO n. 6 Parallelismo in cresta con il tracciato esistente in loc. Monte Zucchetta in Comune di Badia Tedalda
- FOTO n. 7 Panoramica del tracciato in senso gas, in prossimita' del Torrente Senatello, in Comune di Badia Tedalda
- FOTO n. 8 Panoramica del tracciato in prati in prossimita' del Torrente Senatello, in Comune di Badia Tedalda
- FOTO n. 9 Percorrenza della condotta in prati, in Comune di Casteldelci (vedi NOTA)
- FOTO n. 10 Attraversamento in Microtunnel in loc. Palazzaccio in ambito boschivo, in Comune di Casteldelci (vedi NOTA)

Il presente disegno e' di proprieta' aziendale - La Societa' tutelera' i propri diritti a termine di legge.

NOTA: Foto inerenti territorio della Regione Emilia-Romagna, non oggetto del presente studio

0							
---	--	--	--	--	--	--	--

FOTO n. 1




Interferenza con filare arboreo in localita' Oratorio Rocchetta in Comune di Sestino

FOTO n. 2



Percorrenza del tracciato in cresta in area boscata in Comune di Sestino

FOTO n. 3



Percorrenza di prati in prossimità del vertice V48 in Comune di Sestino

FOTO n. 4



Attraversamento in Microtunnel del Torrente Torbello, in Comune di Pennabilli

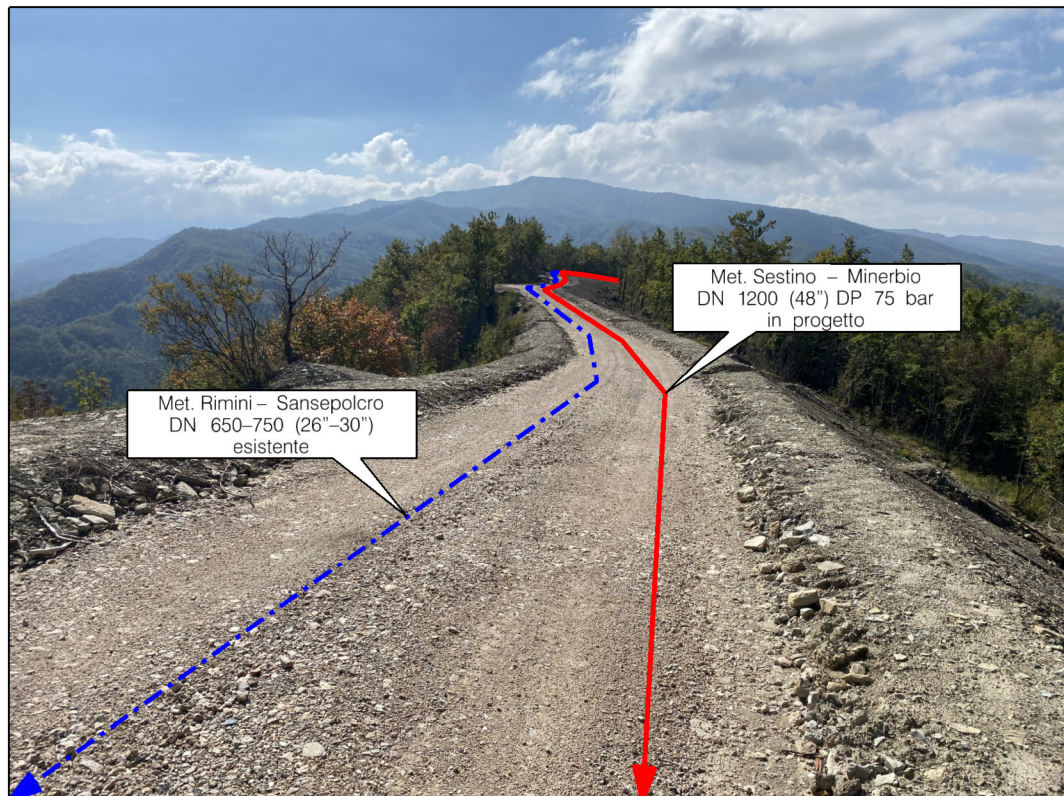
0							
---	--	--	--	--	--	--	--

FOTO n. 5



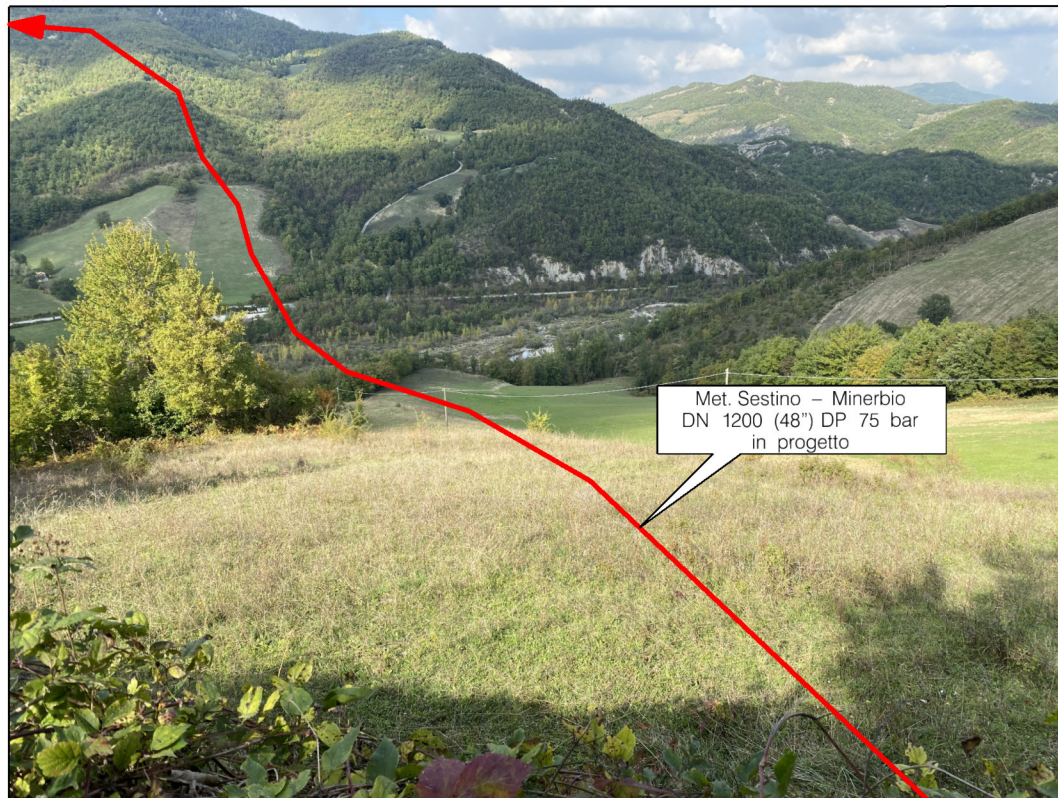
Percorrenza della condotta in prossimita' dell'impianto in progetto "PIDI n.2", in Comune di Badia Tedalda

FOTO n. 6




Parallellismo in cresta con il tracciato esistente in loc. Monte Zucchetta in Comune di Badia Tedalda

FOTO n. 7



Panoramica del tracciato in senso gas, in prossimita' del Torrente Senatello, in Comune di Badia Tedalda


FOTO n. 8



Panoramica del tracciato in prati in prossimita' del Torrente Senatello, in Comune di Badia Tedalda

0							
---	--	--	--	--	--	--	--

FOTO n. 9



Percorrenza della condotta in prati, in Comune di Casteldelci

FOTO n. 10



Attraversamento in Microtunnel in loc. Palazzaccio in ambito boschivo, in Comune di Casteldelci