ALLEGATI DI RIFERIMENTO		
INERBIMENTO	Tipologia di inerbimento (Legenda)	
	N° riferimento Scheda di Dettaglio	
RIMBOSCHIMENTO	Tipologia di ripristino (Legenda)	
	N° riferimento Scheda di Dettaglio	
IMPIANTI	N° rif. Dis. mascheramento impianti	
TRATTI DI SALVAGUARDIA		

CONFINI AMMINISTRATIVI

DATI CARATTERISTICI

DATI DI COSTRUZIONE

PRESSIONE MASSIMA DI PROGETTO (DP) **75.0** bar
GRADO DI UTILIZZAZIONE DICHIARATO f = **0.72**
GRADO DI UTILIZZAZIONE ADOTTATO
- linea a spessore normale f = **0.67**
- linea a spessore maggiorato f = **0.57**

REALIZZATO IN CONFORMITA' AL **D.M. 17/04/08**

DATI DI ESERCIZIO (C.P.I.)

PRESSIONE MASSIMA DI ESERCIZIO (MOP) **75.0** bar
GRADO DI UTILIZZAZIONE f = **0.72**
IMPIANTO IN CONFORMITA' AL **D.M. 17/04/08**

RIVESTIMENTO GIUNTI DI SALDATURA

FASCE TERMORESTRINGENTI CON PEZZE DI CHIUSURA E PRIMER PER GIUNTI DI SALDATURA, CLASSE DI SOLLECITAZIONE C - 50 SECONDO TAB. GASD A.07.10.02
SU T.O.C.: FASCE TERMORESTRINGENTI CON PEZZE DI CHIUSURA E PRIMER PER GIUNTI DI SALDATURA, CLASSE DI SOLLECITAZIONE C - 50 PER T.O.C. SECONDO TAB. GASD A.07.10.02

IMPIANTO MUNITO DI CAVO TELE

DATI GENERALI

DN	**1200**	SP	**16.1**	**6261.80** m
DN	**1200**	SP	**18.9**	**3037.02** m

DIAMETRO INTERNO DEFINITO Di **1184.3** mm

LUNGHEZZA TOTALE IMPIANTO 9298.82 m

PLANIMETRIA 1:2000

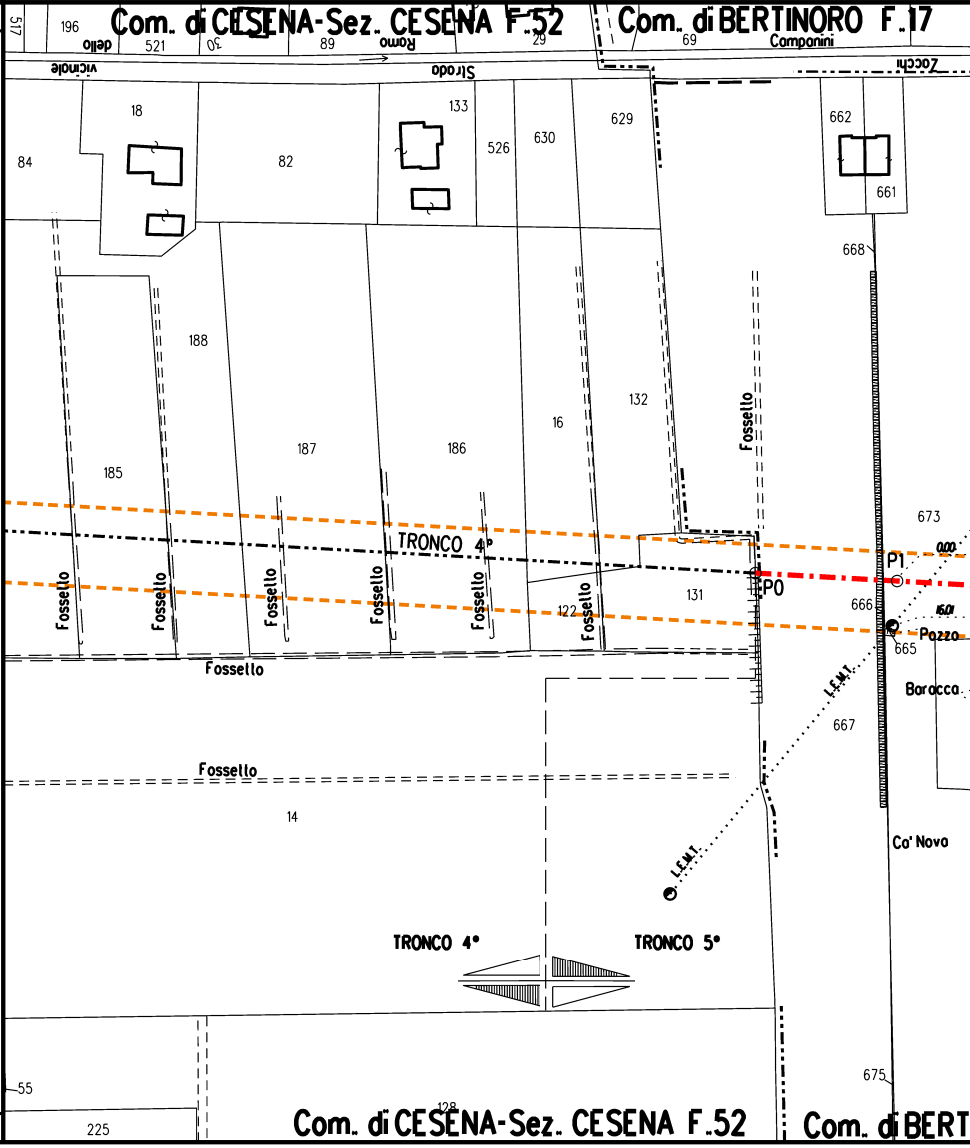

Com. di CESENA-Sez. CESENA F.52
Com. di BERTINORO F.17
517
196
521
30
89
29
69
dello
Romo
Componini
vicinale
Strada
Zocchi
18
133
84
82
526
630
629
662
661
668
188
132
16
187
186
185
673
Fossello
TRONCO 4°
P1
P0
131
122
666
665
Pozzo
Baracca
L.E.M.I.
667
14
Co' Novo
TRONCO 4°
TRONCO 5°
55
675
225
128
Com. di CESENA-Sez. CESENA F.52
Com. di BERT

CONFINI AMMINISTRATIVI

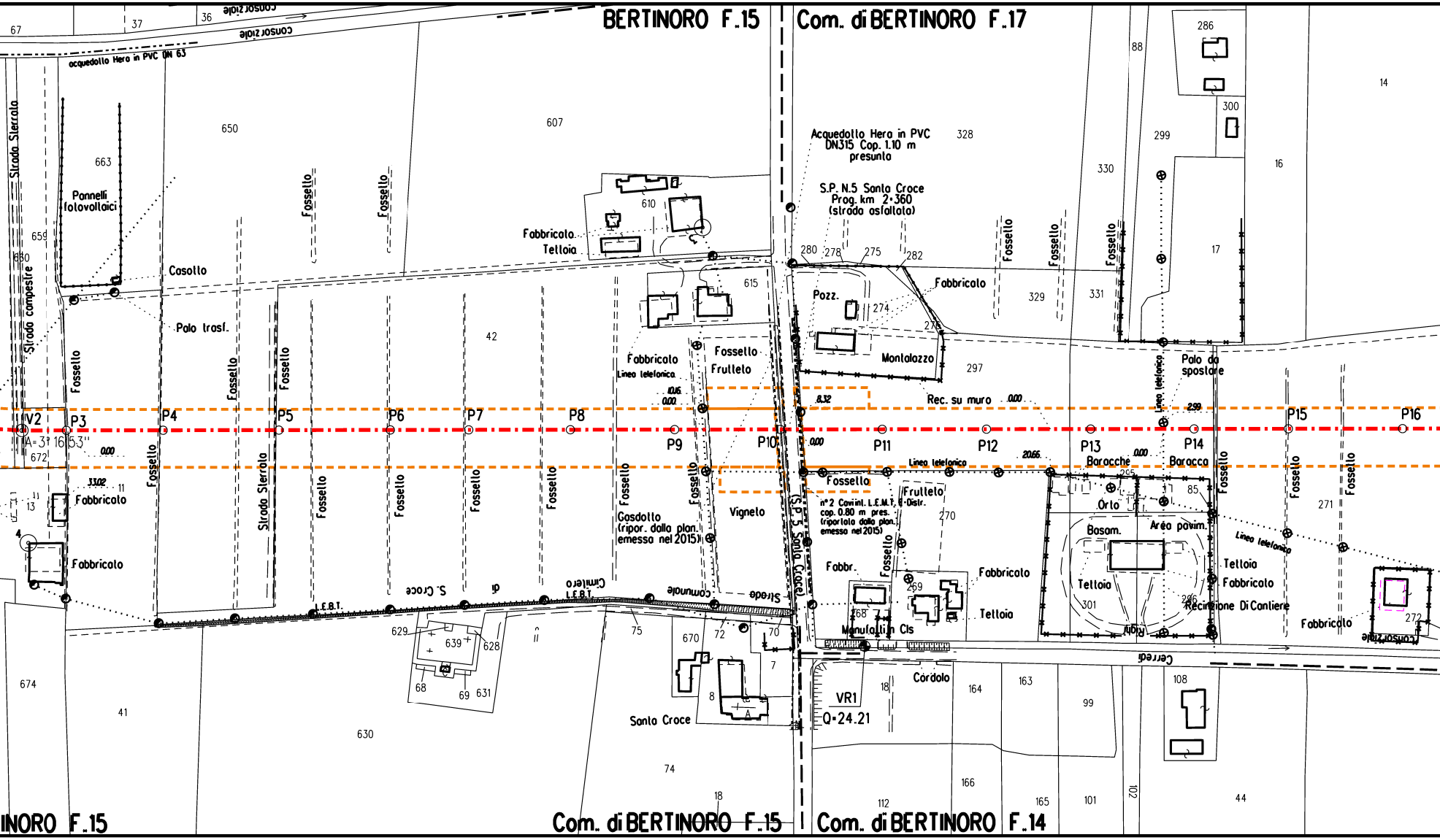
BERTINORO F.15
Com. di BERTINORO F.17
Com. di BERTINORO F.15
Com. di BERTINORO F.14
INORO F.15
consorziale
acquedotto Hera in PVC DN 63
Strada Sterrata
Strada campestre
Pannelli fotovoltaici
Casotto
Palo trasf.
Fossello
Strada Sterrata
Fabbricato
Tettoia
Fossello
Frutteto
Lineo telefonica
Gasdotto (ripor. dalla plan. emesso nel 2015)
Vigneto
Acquedotto Hera in PVC DN315 Cop. 1.10 m presunto
S.P. N.5 Santa Croce Prog. km 2+360 (strada asfaltata)
Pozz.
Montalozzo
Rec. su muro
Fabbricato
Palo da spostare
Linea telefonica
Barocche
Baracca
Orto
Bosam.
Area pavim.
Telloia
Fabbricato
Recinzione Di Cantiere
Linea telefonica
Fabbricato
Fossello
Frutteto
n°2 Cavi int. L.E.M.T. e Distr. cop. 0.80 m pres. (riportato dalla plan. emesso nel 2015)
Fabbr.
Fabbricato
Tettoia
Manufatti in Cls
Cordolo
VR1
Q=24.21
Cerreti
consorziale
Strada comunale di S. Croce Cimitero
L.E.B.T.
L.E.B.T.
Santa Croce
(S.P. 5 Santa Croce)
V2
P3
P4
P5
P6
P7
P8
P9
P10
P11
P12
P13
P14
P15
P16
A=31°16'53"
0.00
33.02
10.6
0.00
8.32
0.00
0.00
20.66
0.00
2.99
67
37
36
650
663
659
630
672
11
13
4
607
610
615
42
280
278
275
282
274
276
328
330
329
331
297
299
286
300
88
14
16
17
295
85
270
269
268
301
296
271
272
629
639
628
68
69
631
75
670
72
70
7
8
674
41
630
74
18
18
164
163
99
108
166
112
165
101
102
44

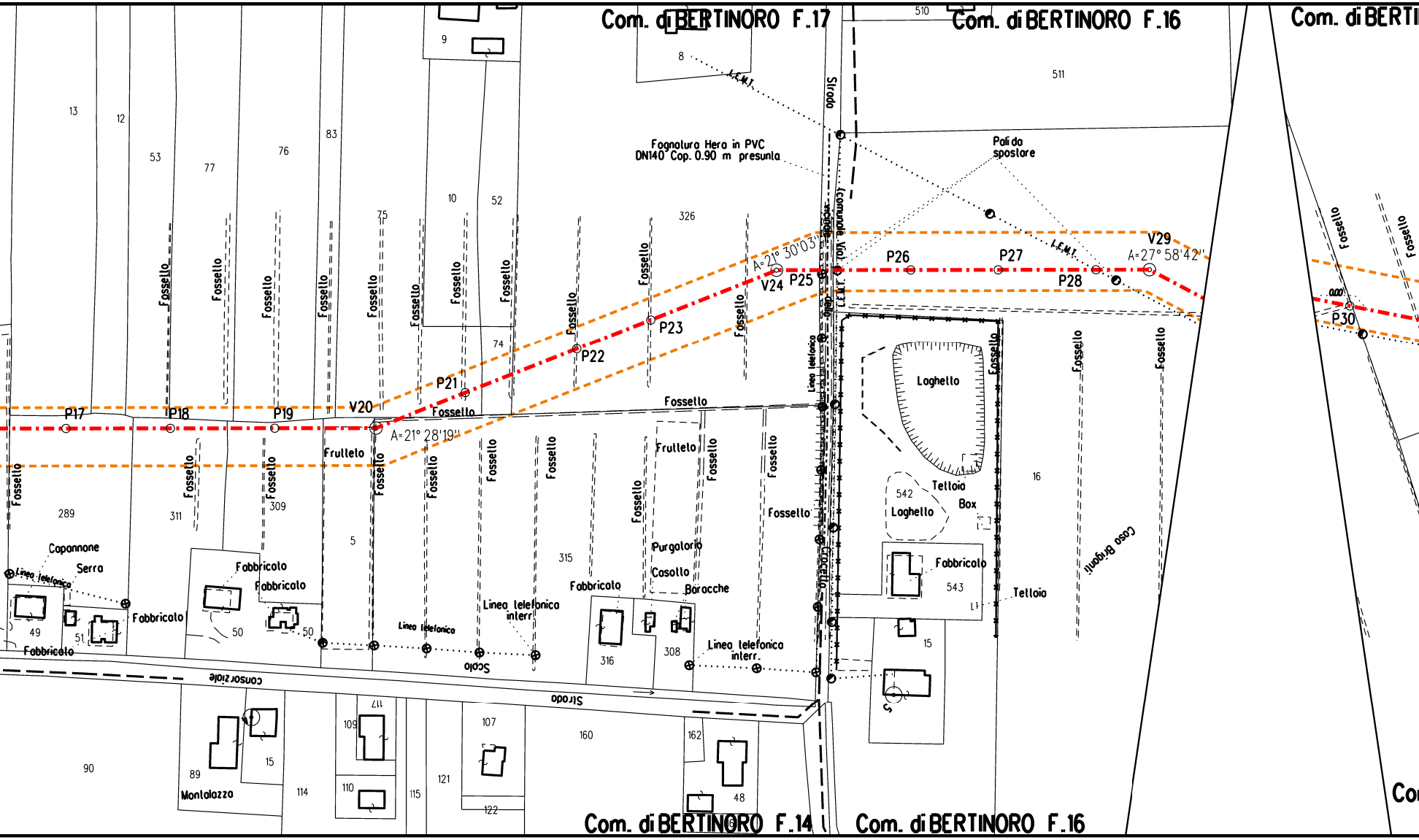
Com. di BERTINORO F.17
Com. di BERTINORO F.16
Com. di BERTI
510
511
9
8
L.E.M.T.
Strada
Fognatura Hera in PVC
DN140 Cop. 0.90 m presunta
Pali da spostare
13
12
53
77
76
83
75
10
52
326
74
Fossello
comunale Vici
Linea telefonica
A=21° 30'03''
V24
P25
P26
P27
P28
V29
A=27° 58'42''
0.00
P30
P17
P18
P19
V20
P21
P22
P23
A=21° 28'19''
Frutteto
Laghetto
Tettoia
542
Box
16
Casa Brigoni
Fabbricato
543
15
289
311
309
5
315
Capannone
Serra
Linea telefonica
49
51
50
Purgatorio
Casotto
Baracche
Linea telefonica interr.
316
308
Scolo
consorziale
Strada
Crocetta
90
89
Montalazzo
114
117
109
110
115
121
107
122
160
162
48
Com. di BERTINORO F.14
Com. di BERTINORO F.16
Co

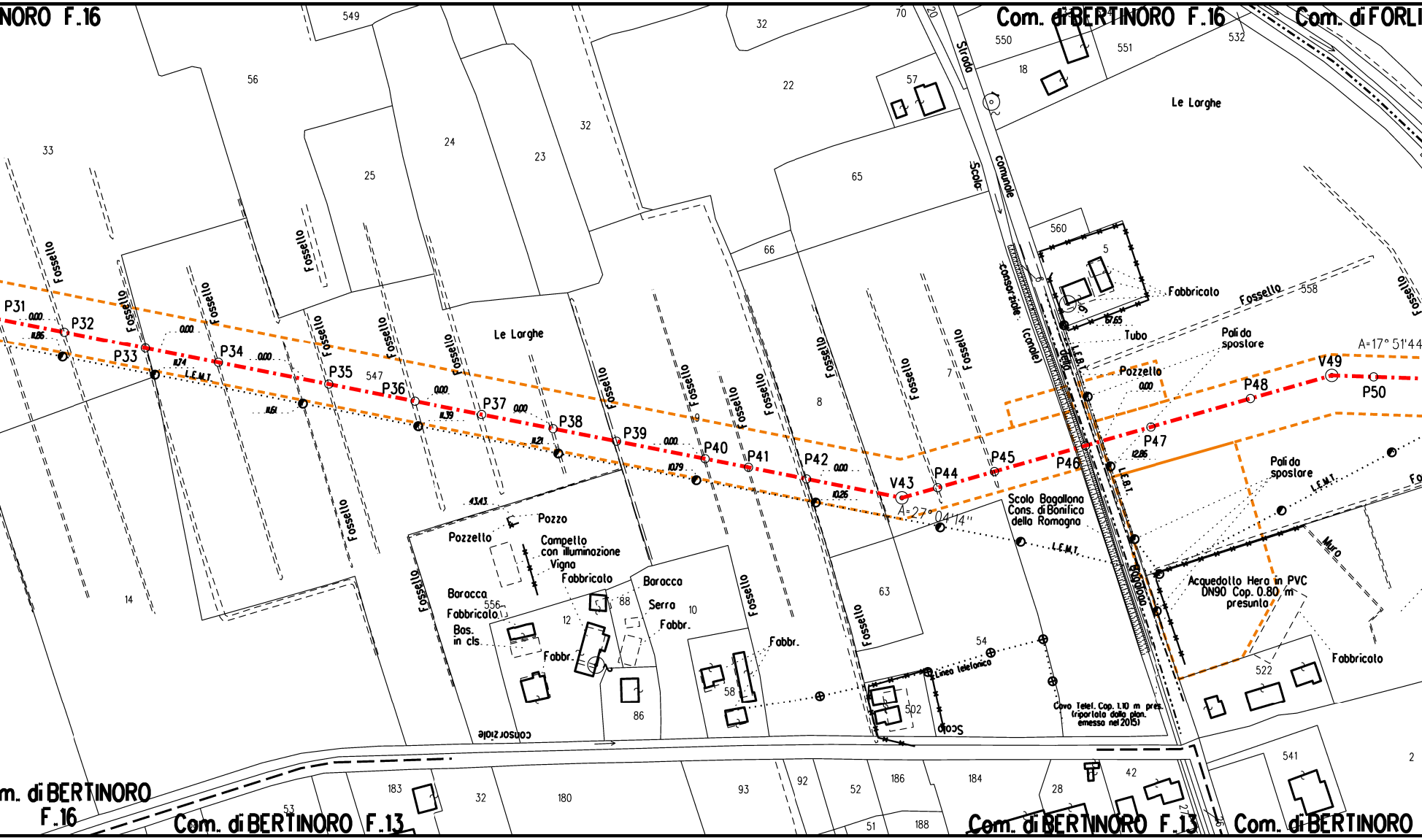

NORO F.16
Com. di BERTINORO F.16
Com. di FORLI
Com. di BERTINORO F.13
m. di BERTINORO F.16
Com. di BERTINORO F.13
Com. di BERTINORO
Le Larghe
Le Larghe
Strada comunale
Scolo consorziale (canale)
Scolo Bagallona Cons. di Bonifica della Romagna
Fossello
Fabbricato
Tubo
Pali da spostare
Pozzello
Pozzo
Campetto con illuminazione
Vigna
Barocca
Fabbricato
Bos. in cls.
Serra
Fabbr.
Muro
Acquedotto Hera in PVC DN90 Cop. 0.80 m presunta
Cavo Telef. Cop. 1.10 m pres. (riportata dalla plan. emesso nel 2015)
Linea telefonica
L.E.M.T.
L.E.B.T.
Scolo
consorziale
P31
P32
P33
P34
P35
P36
P37
P38
P39
P40
P41
P42
V43
P44
P45
P46
P47
P48
V49
P50
A=27° 04'14"
A=17° 51'44
0.00
11.86
11.74
11.61
11.39
11.21
10.79
10.26
43.43
67.65
12.86
549
56
33
25
24
23
32
22
57
70
20
550
18
551
532
65
560
5
558
66
547
9
8
7
14
556
12
88
10
86
58
63
54
502
522
541
2
183
53
32
180
93
92
52
51
186
188
184
28
42

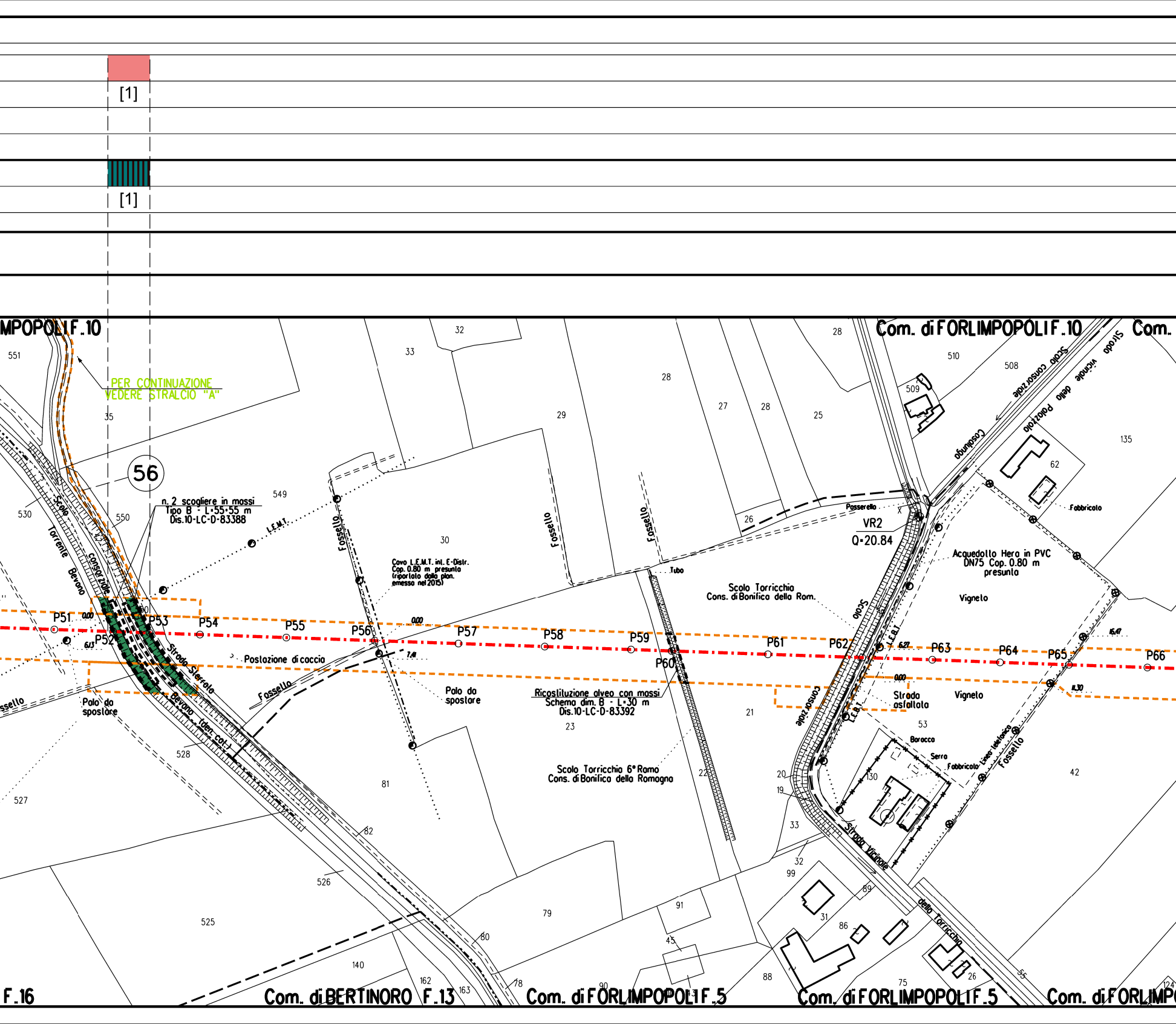
[1]
[1]
56
MPOPOLI F.10
Com. di FORLIMPOPOLI F.10
Com.
PER CONTINUAZIONE
VEDERE STRALCIO "A"
n. 2 scogliere in massi
Tipo B - L=55+55 m
Dis.10-LC-D-83388
L.E.M.T.
Cavo L.E.M.T. int. E-Distr.
Cop. 0.80 m presunta
(riportato dalla plan.
emesso nel 2015)
Fossello
Fossello
Fossello
Fossello
Scolo Consorziale
Torrente Bevano
Strada Sterrata
Bevano (den. cat.)
Postazione di caccia
Palo da spostare
Palo da spostare
P51
P52
P53
P54
P55
P56
P57
P58
P59
P60
P61
P62
P63
P64
P65
P66
0.00
6.13
0.00
7.41
6.27
0.00
16.47
11.30
Tubo
Ricostituzione alveo con massi
Schema dim. B - L=30 m
Dis.10-LC-D-83392
Scolo Torricchia
Cons. di Bonifica della Rom.
Scolo Torricchia 6° Ramo
Cons. di Bonifica della Romagna
Passerella
VR2
Q=20.84
Acquedotto Hera in PVC
DN75 Cop. 0.80 m
presunta
Vigneto
Vigneto
Strada asfaltata
Scolo Consorziale
Scolo consorziale
Cosdungo
Strada vicinale della Palazzola
Fabbricato
Baracca
Serra
Fabbricato
Linea telefonica
Fossello
L.E.B.T.
L.E.B.T.
Strada Vicinale della Torricchia
551
35
549
550
530
528
527
526
525
140
162
163
33
32
29
30
28
28
27
28
25
26
81
82
80
79
78
23
21
22
91
45
43
90
88
75
26
55
124
20
19
33
32
99
89
31
86
510
508
509
135
62
53
130
42
F.16
Com. di BERTINORO F.13
Com. di FORLIMPOPOLI F.5
Com. di FORLIMPOPOLI F.5
Com. di FORLIMP

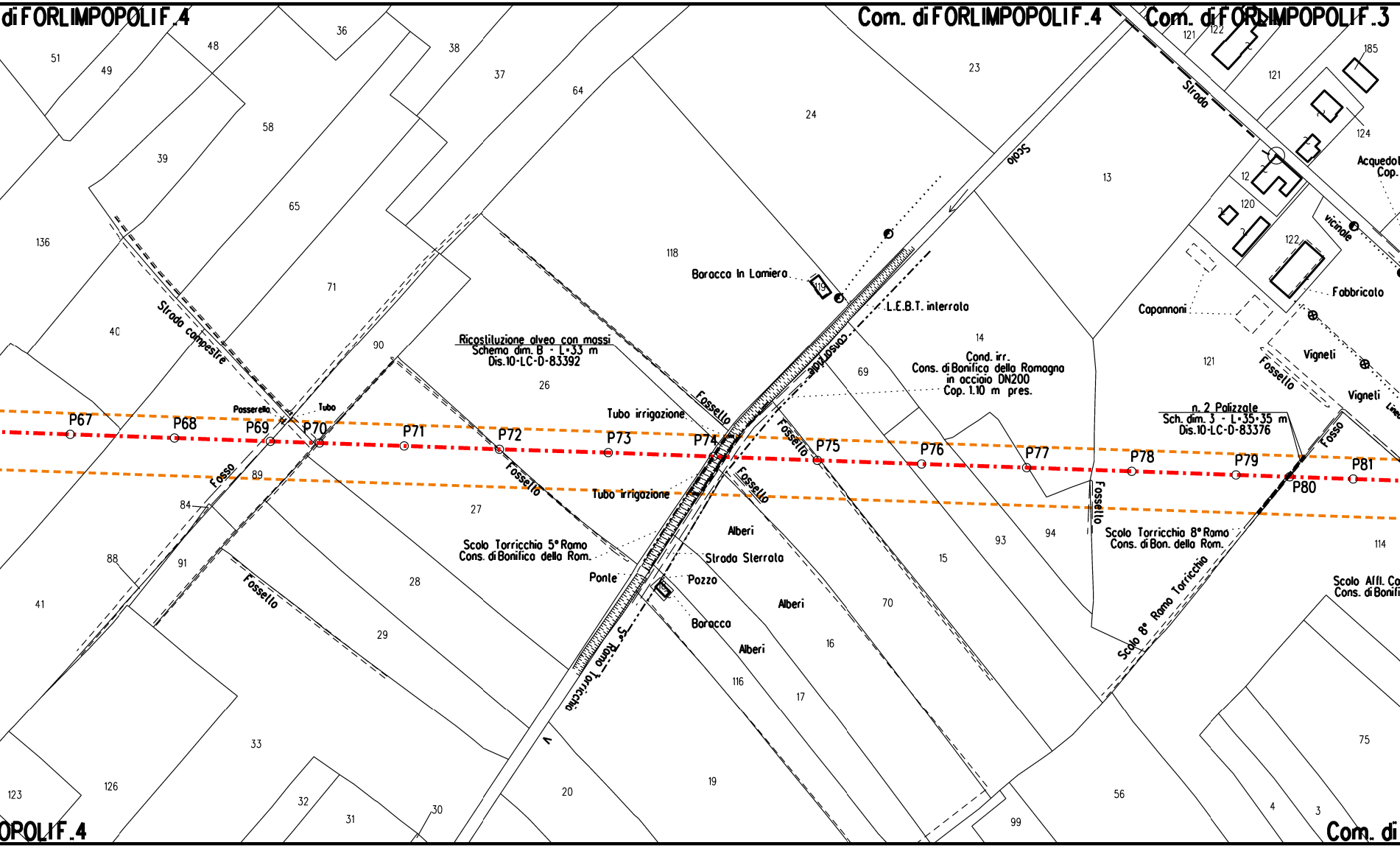
di FORLIMPOPOLI F.4
Com. di FORLIMPOPOLI F.4
Com. di FORLIMPOPOLI F.3
51
49
48
36
38
37
64
23
121
122
121
185
58
39
65
24
13
124
Acquedot
Cop.
Strada
vicinale
12
120
122
Scolo
136
71
118
Baracca In Lamiera
119
L.E.B.T. interrata
Fabbricato
Capannoni
Strada campestre
40
90
Ricostituzione alveo con massi
Schema dim. B - L=33 m
Dis.10-LC-D-83392
26
14
Cond. irr.
Cons. di Bonifica della Romagna
in acciaio DN200
Cop. 1.10 m pres.
69
consorziale
121
Vigneti
Vigneti
Fossello
Fossello
Fossello
Fossello
Fossello
Fossello
Fossello
Fosso
Fosso
n. 2 Palizzate
Sch. dim. 3 - L=35+35 m
Dis.10-LC-D-83376
Linea
Passerella
Tubo
Tubo irrigazione
Tubo irrigazione
P67
P68
P69
P70
P71
P72
P73
P74
P75
P76
P77
P78
P79
P80
P81
89
84
27
88
91
Scolo Torricchia 5° Ramo
Cons. di Bonifica della Rom.
Alberi
Strada Sterrata
Ponte
Pozzo
Baracca
Alberi
Alberi
28
15
93
94
Scolo Torricchia 8° Ramo
Cons. di Bon. della Rom.
114
Scolo Affl. Ca
Cons. di Bonifi
41
29
70
16
116
17
5° Ramo Torricchia
Scolo 8° Ramo Torricchia
33
75
126
123
32
31
30
20
19
56
99
4
3
OPOLI F.4
Com. di

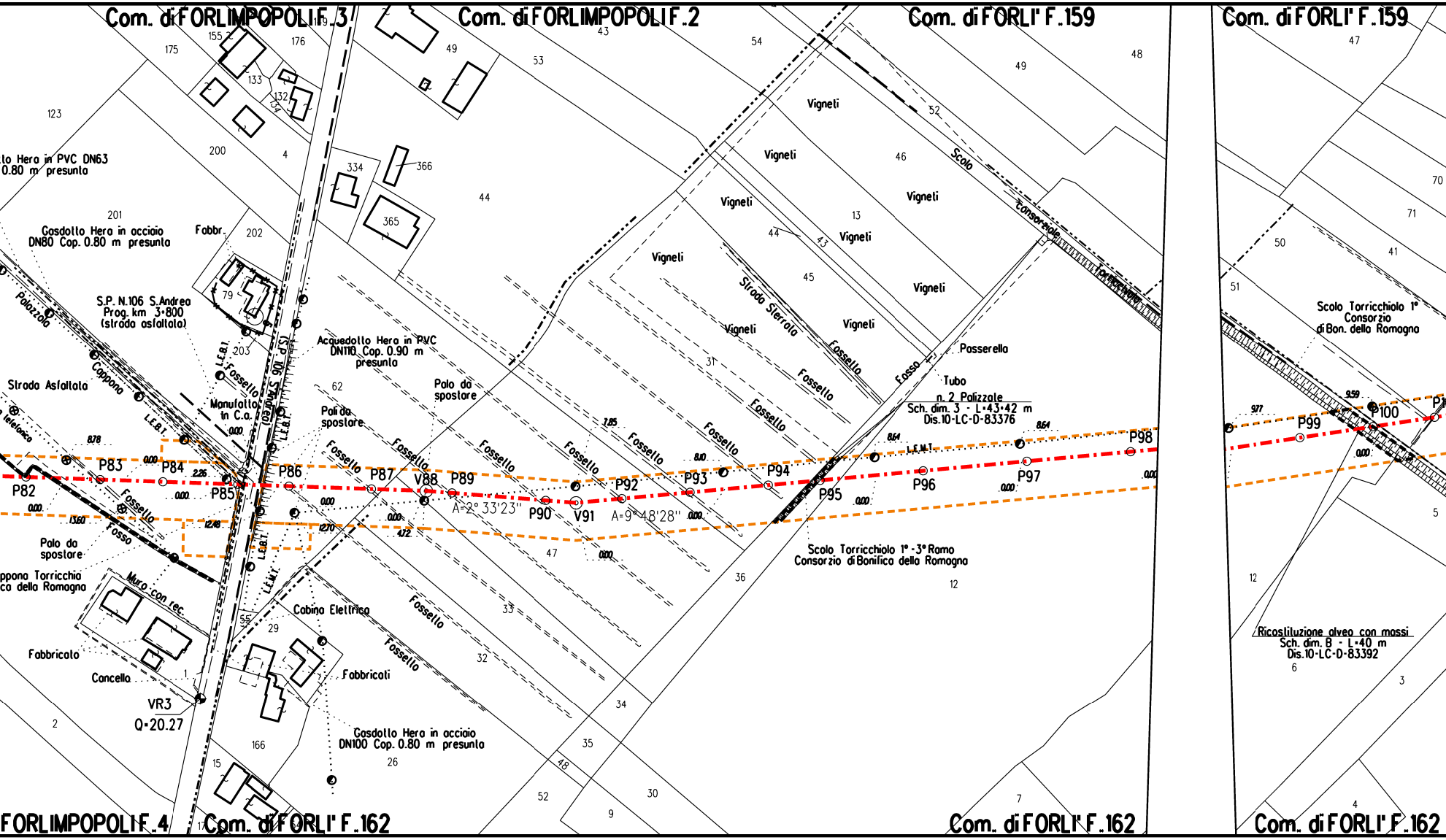
Com. di FORLIMPOPOLI F.3
Com. di FORLIMPOPOLI F.2
Com. di FORLI' F.159
Com. di FORLI' F.159
FORLIMPOPOLI F.4
Com. di FORLI' F.162
Com. di FORLI' F.162
Com. di FORLI' F.162
lo Hera in PVC DN63
0.80 m presunto
Gasdotto Hera in acciaio
DN80 Cop. 0.80 m presunto
Fabbr.
S.P. N.106 S.Andrea
Prog. km 3+800
(strada asfaltata)
Strada Asfaltata
Palazzola
Cappona
L.E.B.T.
Fossello
(S.P. 106 S.Andrea)
Manufatto
in C.a.
Acquedotto Hera in PVC
DN110 Cop. 0.90 m
presunto
Palo da
spostare
Pali da
spostare
Palo da
spostare
Fosso
Fossello
Muro con rec.
ppona Torricchia
ca della Romagna
Fabbricato
Cancello
VR3
Q=20.27
Cabina Elettrica
Fabbricati
Gasdotto Hera in acciaio
DN100 Cop. 0.80 m presunto
L.E.M.T.
Vigneti
Strada Sterrata
Scolo
Consorziale
Passerella
Tubo
n. 2 Palizzate
Sch. dim. 3 - L=43+42 m
Dis.10-LC-D-83376
Scolo Torricchiolo 1° -3° Ramo
Consorzio di Bonifica della Romagna
Scolo Torricchiolo 1°
Consorzio
di Bon. della Romagna
Ricostituzione alveo con massi
Sch. dim. 8 - L=40 m
Dis.10-LC-D-83392
P82
P83
P84
P85
P86
P87
V88
P89
P90
V91
P92
P93
P94
P95
P96
P97
P98
P99
P100
A=2° 33'23"
A=9° 48'28"
8.78
0.00
2.26
0.00
13.60
12.48
12.70
0.00
4.72
0.00
7.85
8.10
0.00
0.00
8.64
0.00
8.64
0.00
9.77
9.59
0.00
175
155
133
132
134
176
179
123
200
4
201
202
79
203
62
49
43
53
54
48
47
334
366
365
44
52
46
13
44
43
45
31
47
33
32
36
34
35
48
52
9
30
26
166
15
17
29
55
1
2
12
7
49
70
71
50
41
51
5
12
6
3
4

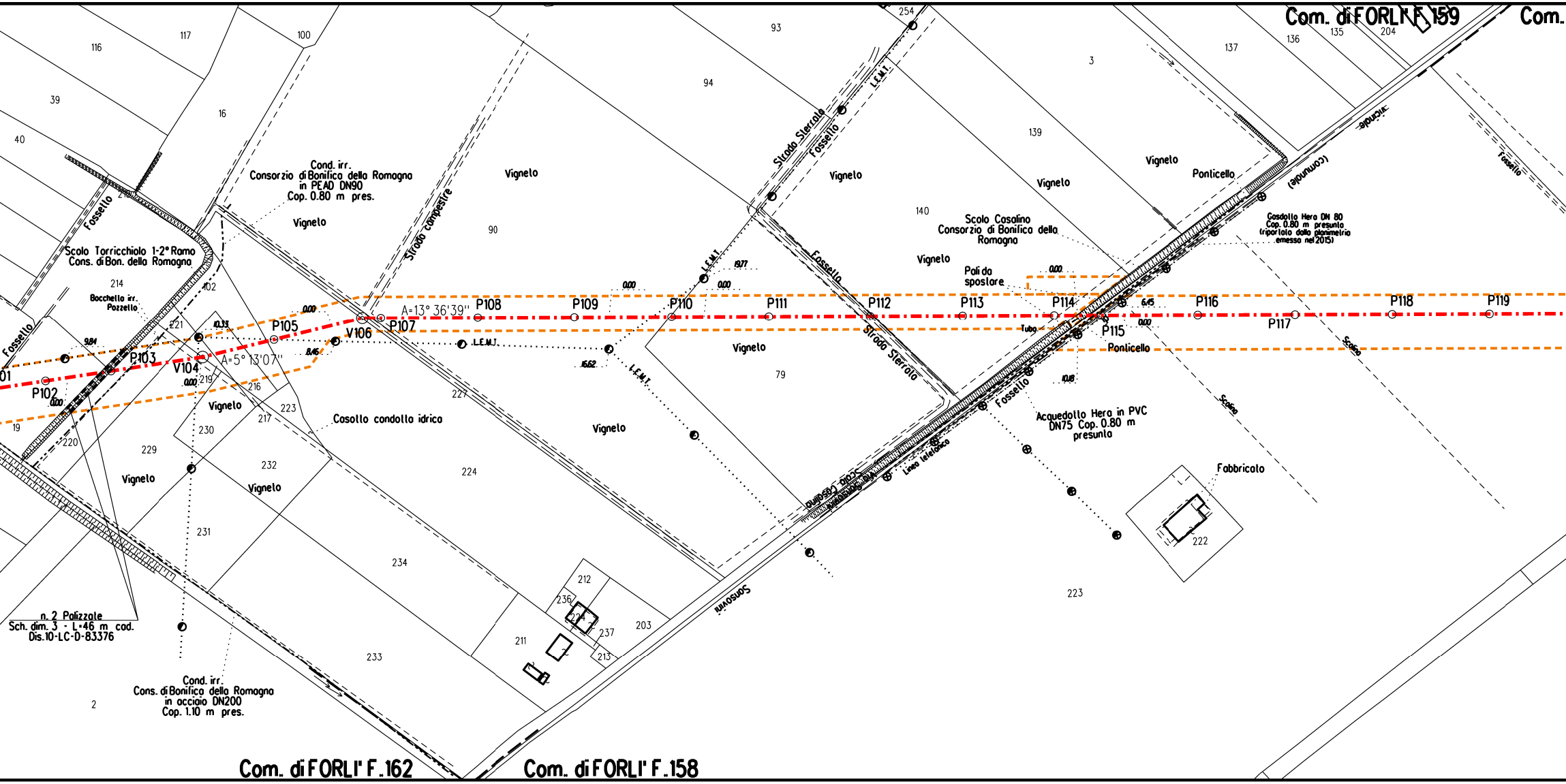
Com. di FORLI' F.159
Com.
Com. di FORLI' F.162
Com. di FORLI' F.158
Cond. irr.
Consorzio di Bonifica della Romagna
in PEAD DN90
Cop. 0.80 m pres.
Scolo Torricchiolo 1-2° Ramo
Cons. di Bon. della Romagna
Bocchetto irr.
Pozzetto
Fossello
Strada campestre
Strada Sterrata
Vigneto
Scolo Casalino
Consorzio di Bonifica della
Romagna
Pali da
spostare
Ponticello
Gasdotto Hera DN 80
Cop. 0.80 m presunto
(riportato dalla planimetria
emessa nel 2015)
(comunale)
Scolina
Tubo
Acquedotto Hera in PVC
DN75 Cop. 0.80 m
presunto
Linea telefonica
Fabbricato
Casotto condotta idrica
Sansovini
L.E.M.T.
A=13° 36'39"
A=5° 13'07"
n. 2 Palizzate
Sch. dim. 3 - L=46 m cod.
Dis.10-LC-D-83376
Cond. irr.
Cons. di Bonifica della Romagna
in acciaio DN200
Cop. 1.10 m pres.
01
P102
P103
V104
P105
V106
P107
P108
P109
P110
P111
P112
P113
P114
P115
P116
P117
P118
P119
0.00
9.84
10.33
8.46
16.62
19.77
6.45
10.18
116
117
100
93
254
3
137
136
135
204
39
40
16
94
139
140
90
214
102
221
219
216
217
223
227
230
229
220
19
232
231
224
234
233
2
79
212
236
237
213
211
203
222
223

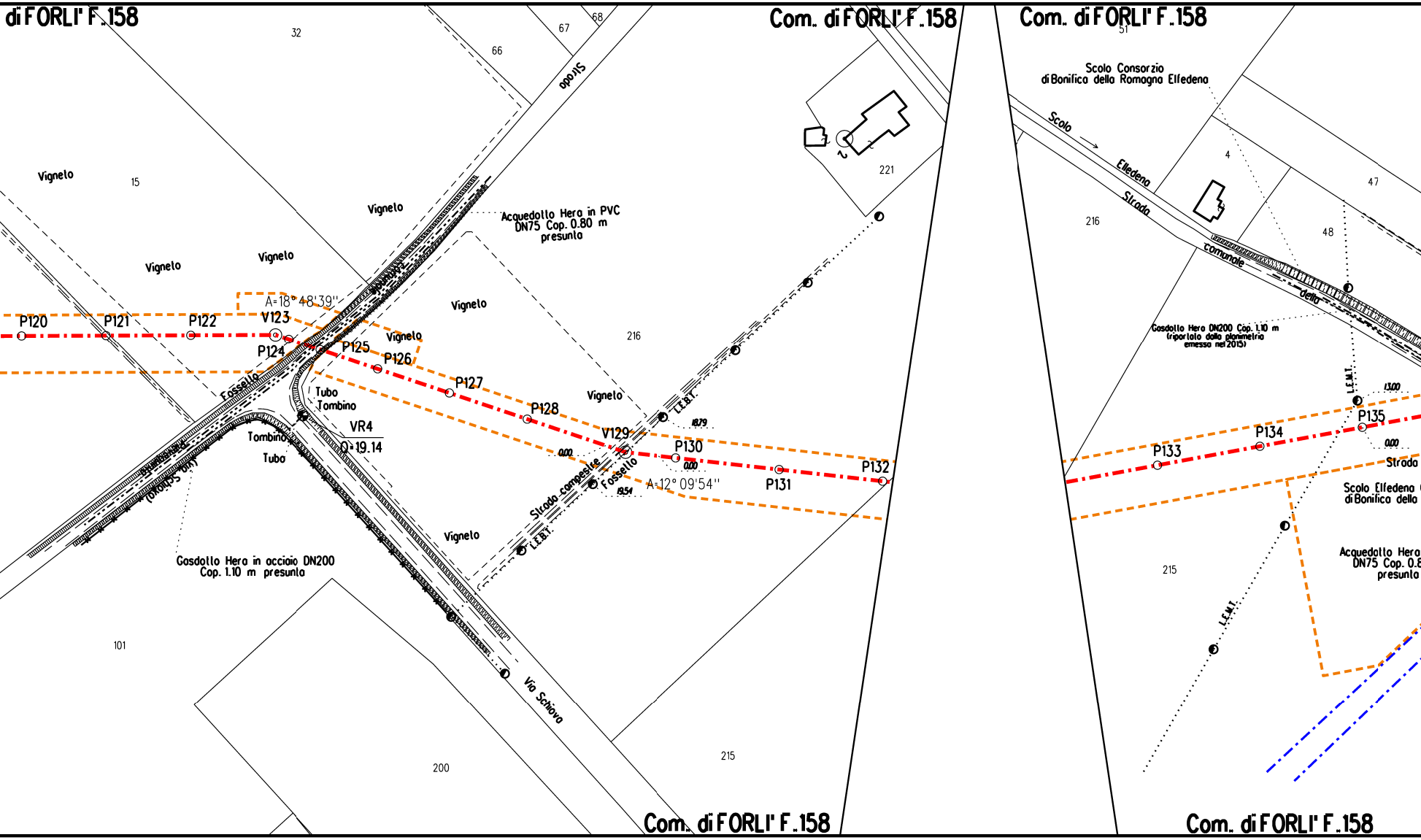
di FORLI' F.158
Com. di FORLI' F.158
Com. di FORLI' F.158
Com. di FORLI' F.158
Com. di FORLI' F.158
32
66
67
68
51
Strada
Vigneto
15
Vigneto
Vigneto
Vigneto
Vigneto
Vigneto
Vigneto
Vigneto
Vigneto
Acquedotto Hera in PVC
DN75 Cop. 0.80 m
presunto
221
216
215
101
200
215
216
4
47
48
Scolo Consorzio
di Bonifica della Romagna Elfedena
Scolo
Elfedena
Strada
comunale
della
Gasdotto Hera DN200 Cop. 1.10 m
(riportato dalla planimetria
emessa nel 2015)
L.E.M.T.
L.E.M.T.
13.00
0.00
P120
P121
P122
V123
A=18° 48'39''
P124
P125
P126
P127
P128
V129
P130
P131
P132
P133
P134
P135
Fossello
Tubo
Tombino
Tombino
Tubo
VR4
Q=19.14
(via Schiavo)
Gasdotto Hera in acciaio DN200
Cop. 1.10 m presunta
L.E.B.T.
L.E.B.T.
18.79
0.00
0.00
19.54
A=12° 09'54''
Strada campestre
Fossello
Via Schiavo
Strada
Scolo Elfedena
di Bonifica della
Acquedotto Hera
DN75 Cop. 0.8
presunto

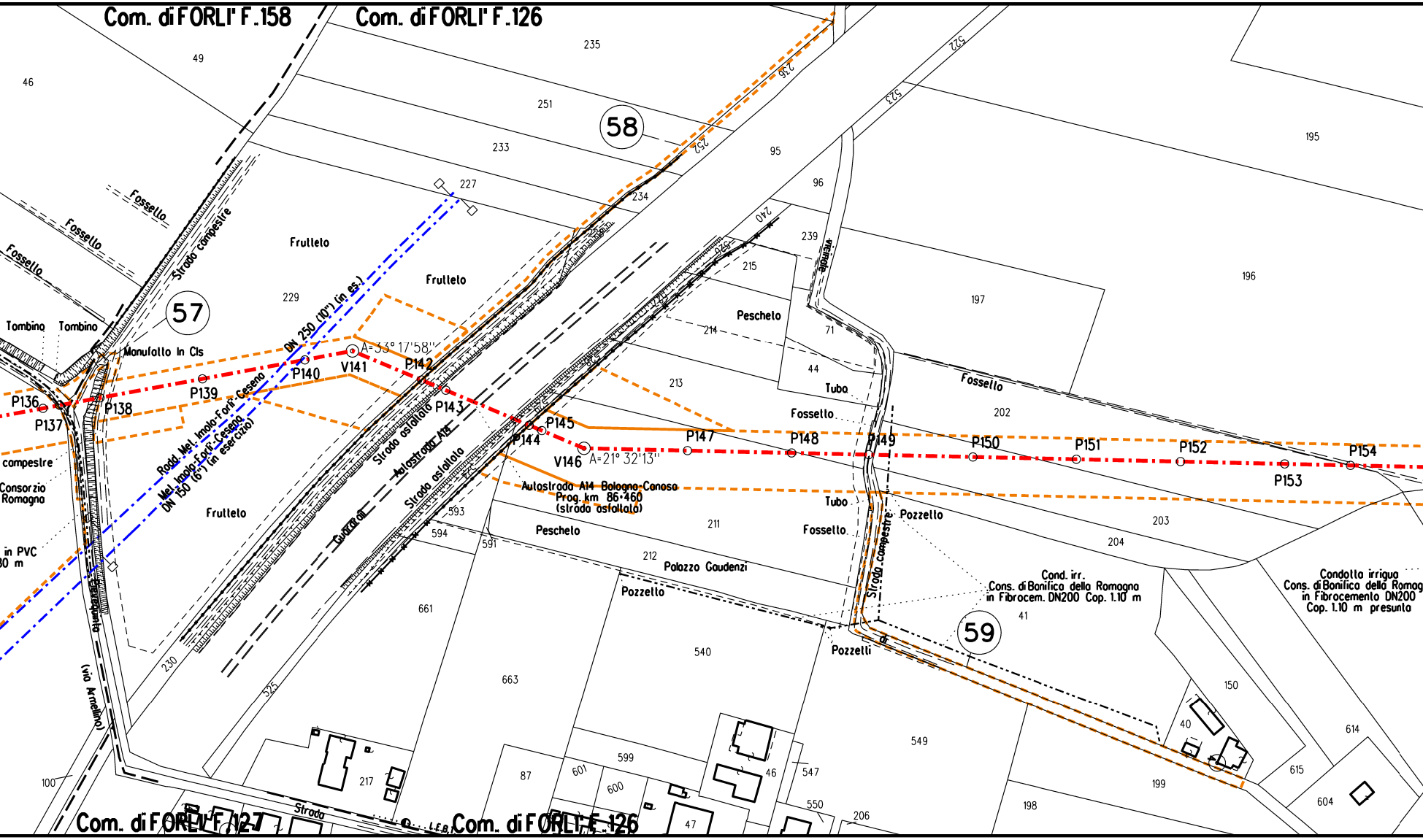

Com. di FORLI' F.158
Com. di FORLI' F.126
49
46
235
251
233
58
227
236
252
234
95
96
522
523
195
196
197
240
239
215
Via Pedriali
Fosselo
Fossello
Fossello
Strada campestre
Frutteto
Frutteto
229
57
Tombino
Tombino
Manufatto in Cls
DN 250 (10") (in es.)
A=33° 17'58"
P136
P137
P138
P139
P140
V141
P142
P143
P144
P145
V146
A=21° 32'13"
P147
P148
P149
P150
P151
P152
P153
P154
Peschelo
214
71
44
213
Tubo
Fossello
202
Fossello
Radd. Met. Imola-Forlì-Cesena
Met. Imola-Forlì-Cesena DN 150 (6") (in esercizio)
Strada asfaltata
Autostrada A14
Strada asfaltata
Guardrail
campestre
Consorzio Romagna
in PVC
30 m
Frutteto
Autostrada A14 Bologna-Canosa
Prog. km 86+460
(strada asfaltata)
593
594
591
Peschelo
211
Tubo
Fossello
Pozzello
Strada campestre
203
204
212
Palazzo Gaudenzi
Pozzello
Cond. irr.
Cons. di Bonifica della Romagna
in Fibrocem. DN200 Cop. 1.10 m
41
Condotta irrigua
Cons. di Bonifica della Romag
in Fibrocemento DN200
Cop. 1.10 m presunto
59
Pozzelli
661
663
540
549
150
40
614
615
604
199
198
230
525
Bevanquito
(via Armellino)
100
217
87
601
599
600
46
547
550
206
47
Strada
L.F.B.
Com. di FORLI' F.127
Com. di FORLI' F.126

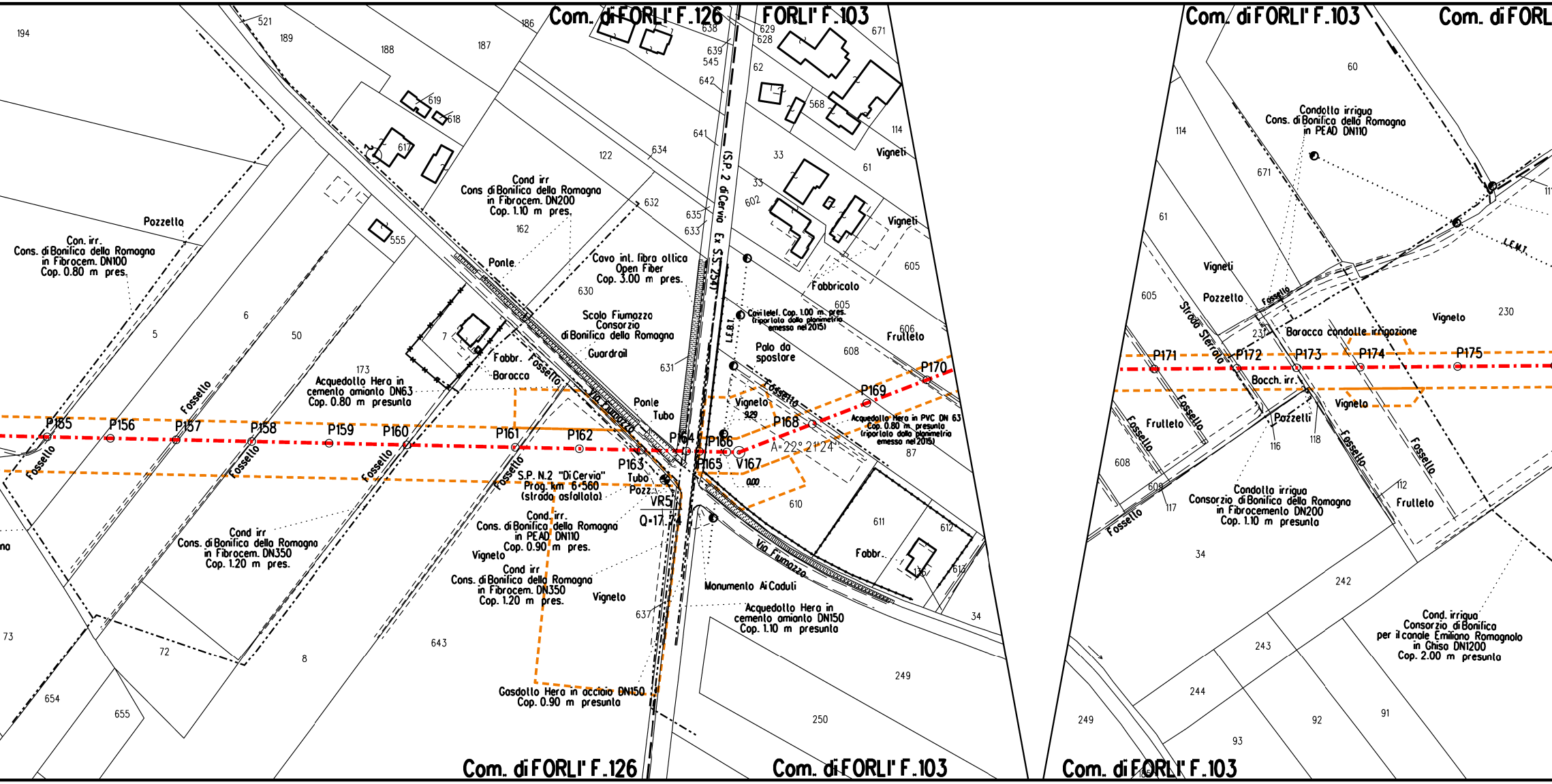
Com. di FORLI' F.126
FORLI' F.103
Com. di FORLI' F.103
Com. di FORL
194
521
189
188
187
186
638
629
628
671
639
545
642
62
60
568
114
619
618
617
641
634
122
(S.P. 2 di Cervia
Ex S.S. 254)
33
Vigneti
61
Condotta irrigua
Cons. di Bonifica della Romagna
in PEAD DN110
671
Cond irr
Cons di Bonifica della Romagna
in Fibrocem. DN200
Cop. 1.10 m pres.
632
635
633
602
162
555
Pozzetto
Con. irr.
Cons. di Bonifica della Romagna
in Fibrocem. DN100
Cop. 0.80 m pres.
Ponte
Cavo int. fibra ottica
Open Fiber
Cop. 3.00 m pres.
630
Fabbricato
605
L.E.M.T.
Vigneti
Pozzetto
Strada Sterrata
Fossetto
Vigneto
230
6
5
50
7
Scolo Fiumazzo
Consorzio
di Bonifica della Romagna
Guardrail
L.E.B.T.
Cavi telef. Cop. 1.00 m pres.
(riportata dalla planimetria
emesso nel 2015)
605
606
Frutteto
237
Baracca condotte irrigazione
Fabbr.
Baracca
631
Palo da
spostare
608
P170
Fossetto
173
Acquedotto Hera in
cemento amianto DN63
Cop. 0.80 m presunta
Fossetto
Via Fiumazzo
Ponte
Tubo
Vigneto
9.29
P169
P168
Acquedotto Hera in PVC DN 63
Cop. 0.80 m. presunta
(riportata dalla planimetria
emesso nel 2015)
87
P171
P172
P173
P174
P175
Bocch. irr.
Vigneto
P155
P156
P157
P158
P159
P160
P161
P162
P164
P166
P163
P165
V167
A=22° 21' 24"
Frutteto
Pozzetti
116
118
Fossetto
Fossetto
Fossetto
Fossetto
S.P. N.2 "Di Cervia"
Prog. km 6+560
(strada asfaltata)
Tubo
Pozz.
VR5
Q=17.74
0.00
610
611
612
608
609
117
Condotta irrigua
Consorzio di Bonifica della Romagna
in Fibrocemento DN200
Cop. 1.10 m presunta
112
Frutteto
Fossetto
Cond irr
Cons. di Bonifica della Romagna
in Fibrocem. DN350
Cop. 1.20 m pres.
Cond. irr.
Cons. di Bonifica della Romagna
in PEAD DN110
Cop. 0.90 m pres.
Vigneto
Fabbr.
136
613
34
Cond irr
Cons. di Bonifica della Romagna
in Fibrocem. DN350
Cop. 1.20 m pres.
Vigneto
Monumento Ai Caduti
Acquedotto Hera in
cemento amianto DN150
Cop. 1.10 m presunta
34
242
Cond. irrigua
Consorzio di Bonifica
per il canale Emiliano Romagnolo
in Ghisa DN1200
Cop. 2.00 m presunta
73
72
8
643
637
249
243
244
92
91
Gasdotto Hera in acciaio DN150
Cop. 0.90 m presunta
654
655
250
249
93
Com. di FORLI' F.126
Com. di FORLI' F.103
Com. di FORLI' F.103

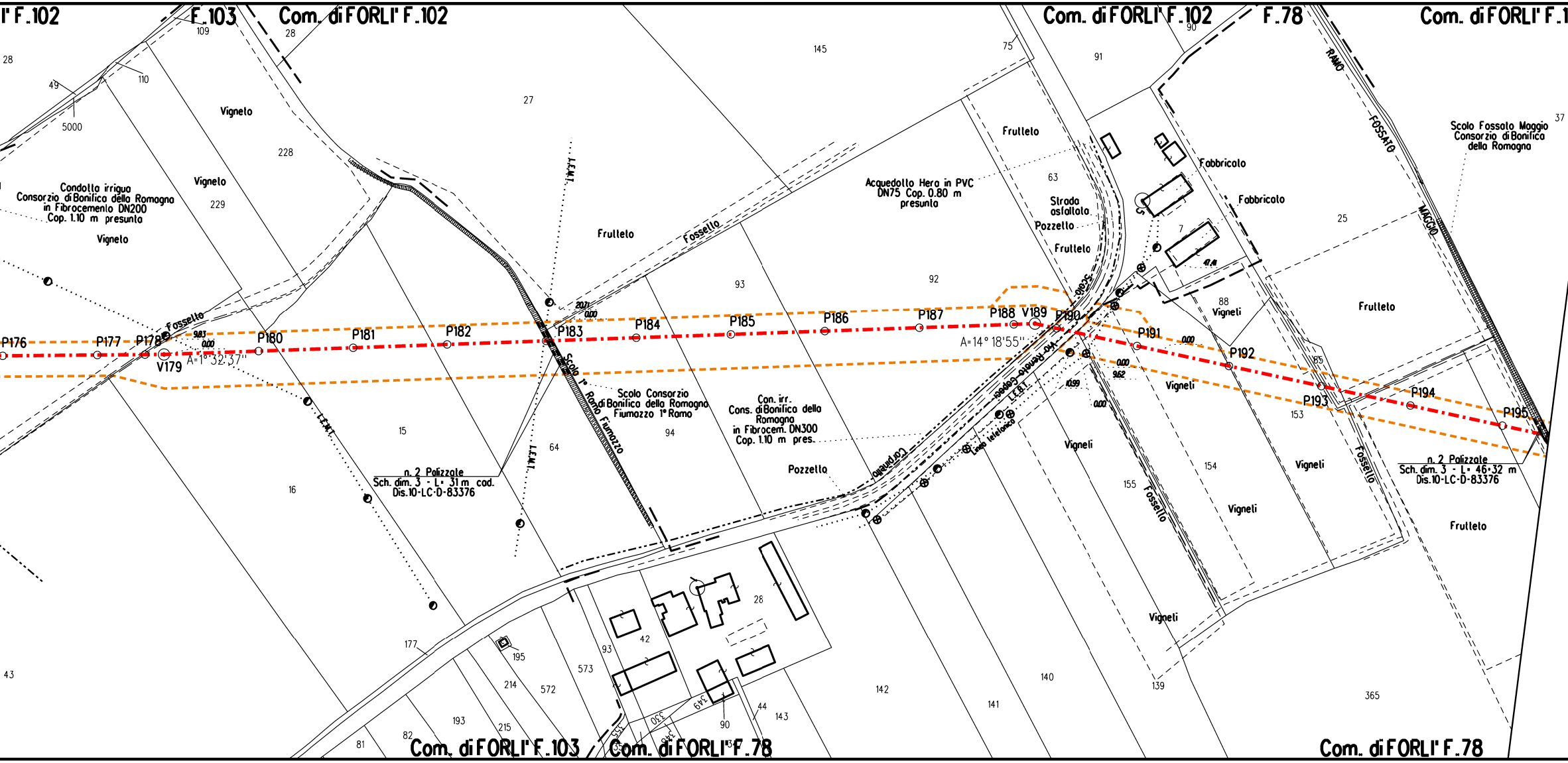

l' F.102
F.103
Com. di FORLI' F.102
Com. di FORLI' F.102
F.78
Com. di FORLI' F.1
Com. di FORLI' F.103
Com. di FORLI' F.78
Com. di FORLI' F.78
Vigneto
Vigneto
Vigneto
Condotta irrigua
Consorzio di Bonifica della Romagna
in Fibrocemento DN200
Cop. 1.10 m presunta
Fossello
Frutteto
Fossello
Acquedotto Hera in PVC
DN75 Cop. 0.80 m
presunta
Frutteto
Strada
asfaltata
Pozzetto
Frutteto
Fabbricato
Fabbricato
RAMO
FOSSATO
MAGGIO
Scolo Fossato Maggio
Consorzio di Bonifica
della Romagna
Frutteto
Vigneti
L.E.M.T.
L.E.M.T.
L.E.M.T.
P176
P177
P178
V179
P180
P181
P182
P183
P184
P185
P186
P187
P188
V189
P190
P191
P192
P193
P194
P195
A=1°32'37"
A=14° 18'55"
Scolo 1° Ramo Fiumazzo
Scolo Consorzio
di Bonifica della Romagna
Fiumazzo 1° Ramo
Con. irr.
Cons. di Bonifica della
Romagna
in Fibrocem. DN300
Cop. 1.10 m pres.
Pozzetto
Via Renato Cepeci
Scolo
Carpinello
L.E.B.T.
Linea telefonica
Vigneti
Vigneti
Vigneti
Vigneti
Vigneti
Fossello
Fossello
Frutteto
n. 2 Palizzate
Sch. dim. 3 - L= 31 m cad.
Dis.10-LC-D-83376
n. 2 Palizzate
Sch. dim. 3 - L= 46.32 m
Dis.10-LC-D-83376
9.03
0.00
20.71
0.00
0.00
0.00
9.62
10.99
0.00
47.41
28
49
5000
110
109
28
228
229
27
145
75
90
91
37
63
93
92
7
25
88
15
16
64
94
155
154
153
85
177
195
214
572
573
93
42
28
142
141
140
139
365
43
81
82
193
215
90
44
143
349
350
348
355

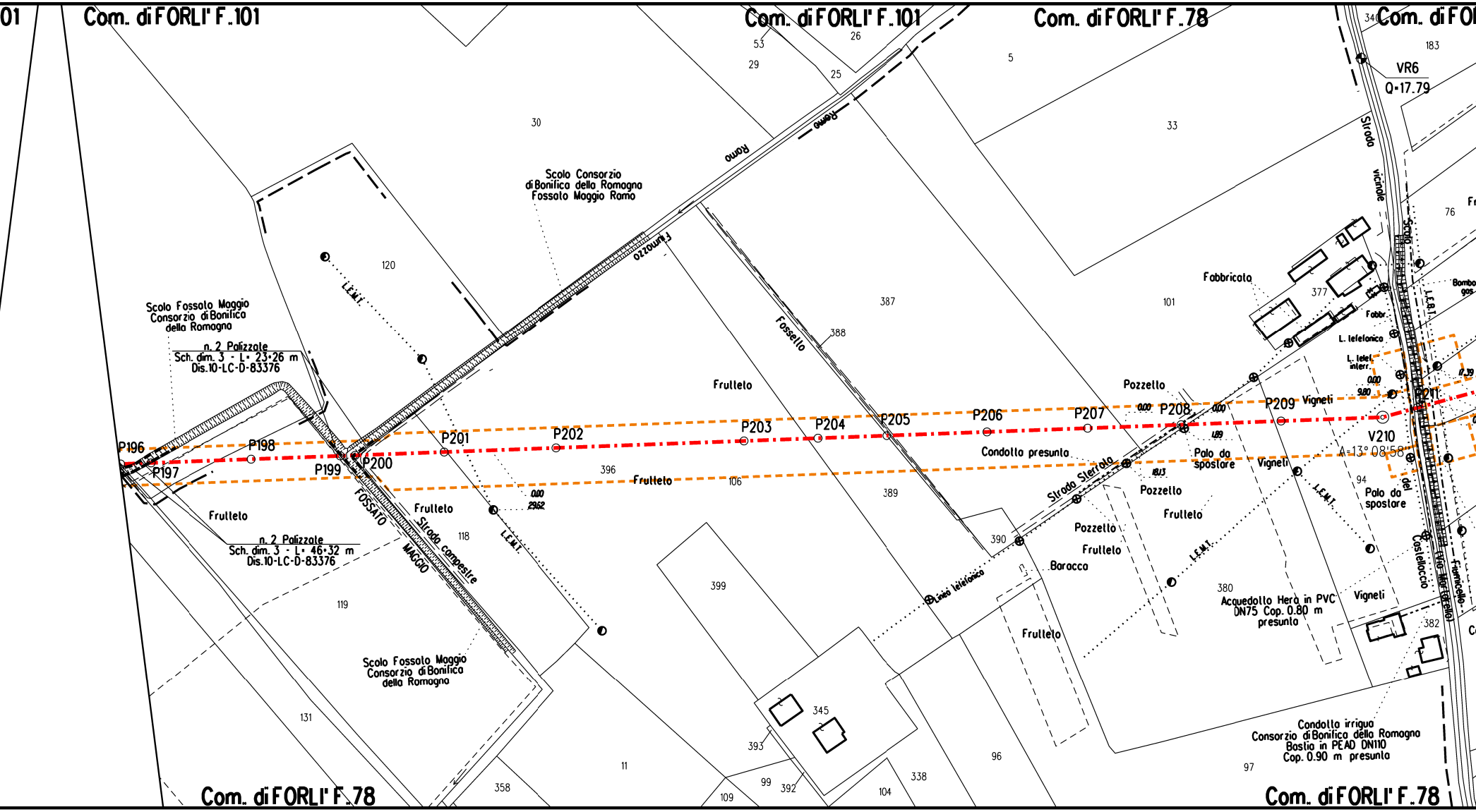
01
Com. di FORLI' F.101
Com. di FORLI' F.101
Com. di FORLI' F.78
Com. di FO
Com. di FORLI' F.78
Com. di FORLI' F.78
Scolo Consorzio
di Bonifica della Romagna
Fossato Maggio Ramo
Ramo
Ramo
Frumazzo
Scolo Fossato Maggio
Consorzio di Bonifica
della Romagna
n. 2 Polizzale
Sch. dim. 3 - L= 23.26 m
Dis.10-LC-D-83376
n. 2 Polizzale
Sch. dim. 3 - L= 46.32 m
Dis.10-LC-D-83376
Scolo Fossato Maggio
Consorzio di Bonifica
della Romagna
FOSSATO
MAGGIO
Strada campestre
L.E.M.T.
L.E.M.T.
L.E.M.T.
L.E.M.T.
L.E.B.T.
P196
P197
P198
P199
P200
P201
P202
P203
P204
P205
P206
P207
P208
P209
V210
A=13° 08'58"
211
Frutteto
Frutteto
Frutteto
Frutteto
Frutteto
Frutteto
Frutteto
Frutteto
Fossello
Condotta presunta
Strada Sterrata
Linea telefonica
Pozzetto
Pozzetto
Pozzetto
Baracca
Palo da spostare
Palo da spostare
Vigneti
Vigneti
Vigneti
Fabbricato
Fabbr.
L. telefonica
L. telef. interr.
Bombo gas
Strada vicinale Scolo del Castellaccio
(Via Morticello)
Fiumicello
VR6
Q=17.79
0.00
29.62
0.00
0.00
4.89
18.13
0.00
9.80
17.39
Acquedotto Hera in PVC
DN75 Cop. 0.80 m
presunta
Condotta irrigua
Consorzio di Bonifica della Romagna
Bastia in PEAD DN110
Cop. 0.90 m presunta
340
183
53
26
29
25
5
30
33
76
120
387
388
101
377
396
106
389
390
118
119
399
380
94
382
131
345
393
11
358
99
392
109
104
338
96
97

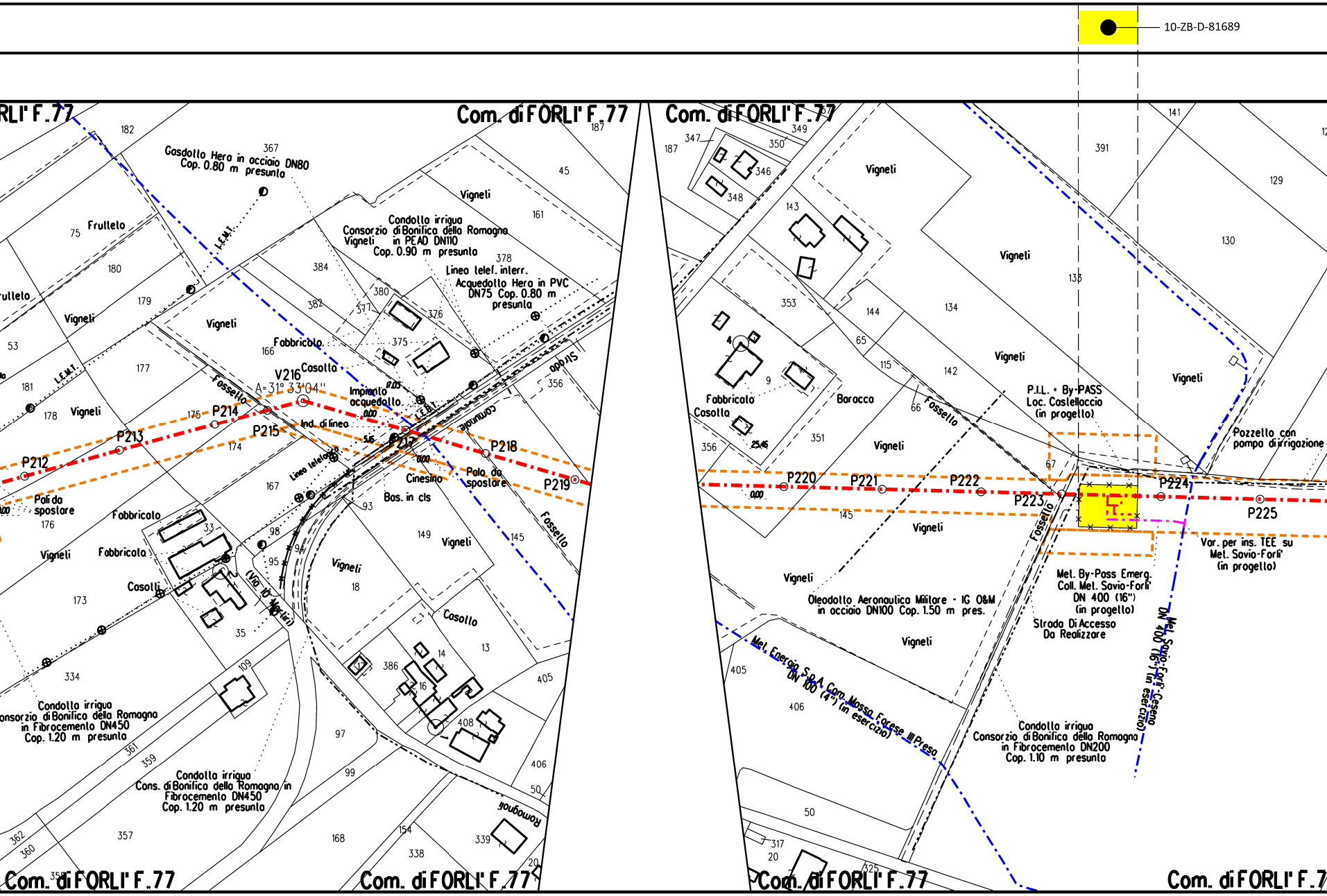
10-ZB-D-81689
Com. di FORLI' F.77
Com. di FORLI' F.77
Com. di FORLI' F.77
Com. di FORLI' F.77
Com. di FORLI' F.77
Com. di FORLI' F.77
Gasdotto Hera in acciaio DN80
Cop. 0.80 m presunto
Condotta irrigua
Consorzio di Bonifica della Romagna
in PEAD DN110
Cop. 0.90 m presunto
Linea telef. interr.
Acquedotto Hera in PVC
DN75 Cop. 0.80 m
presunto
L.E.M.T.
L.E.M.T.
L.E.M.T.
Frutteto
Vigneti
Fabbricato
Casotto
V216
A=31° 33'04"
Impianto
acquedotto
Ind. di linea
Linea telefonica
P212
P213
P214
P215
P217
P218
P219
Pali da
spostare
Palo da
spostare
Cinesino
Bas. in cls
Fossello
Strada
comunale
(Via 10 Martiri)
Casolti
Casotto
Condotta irrigua
Consorzio di Bonifica della Romagna
in Fibrocemento DN450
Cop. 1.20 m presunto
Condotta irrigua
Cons. di Bonifica della Romagna in
Fibrocemento DN450
Cop. 1.20 m presunto
Romagnoli
Baracca
P.I.L. - By-PASS
Loc. Castellaccio
(in progetto)
Pozzetto con
pompa di irrigazione
P220
P221
P222
P223
P224
P225
Var. per ins. TEE su
Mel. Savio-Forli'
(in progetto)
Met. By-Pass Emerg.
Coll. Met. Savio-Forli'
DN 400 (16")
(in progetto)
Strada Di Accesso
Da Realizzare
Oleodotto Aeronautico Militare - IG O&M
in acciaio DN100 Cop. 1.50 m pres.
Met. Energia S.p.A. Com. Massa Forese III Presa
DN 100 (4") (in esercizio)
Met. Savio-Forli'-Cesena
DN 400 (16") (in esercizio)
Condotta irrigua
Consorzio di Bonifica della Romagna
in Fibrocemento DN200
Cop. 1.10 m presunto
0.00
17.05
5.16
25.46
182
367
45
187
75
161
180
384
378
380
377
376
179
382
53
166
375
177
356
181
178
175
174
167
176
93
98
33
149
145
94
95
173
35
18
13
14
386
16
334
109
361
359
408
405
97
99
406
50
362
360
357
168
154
338
339
20
349
347
350
346
348
143
141
391
129
130
133
353
144
134
65
4
9
115
142
66
351
67
356
145
405
406
50
317
20
325

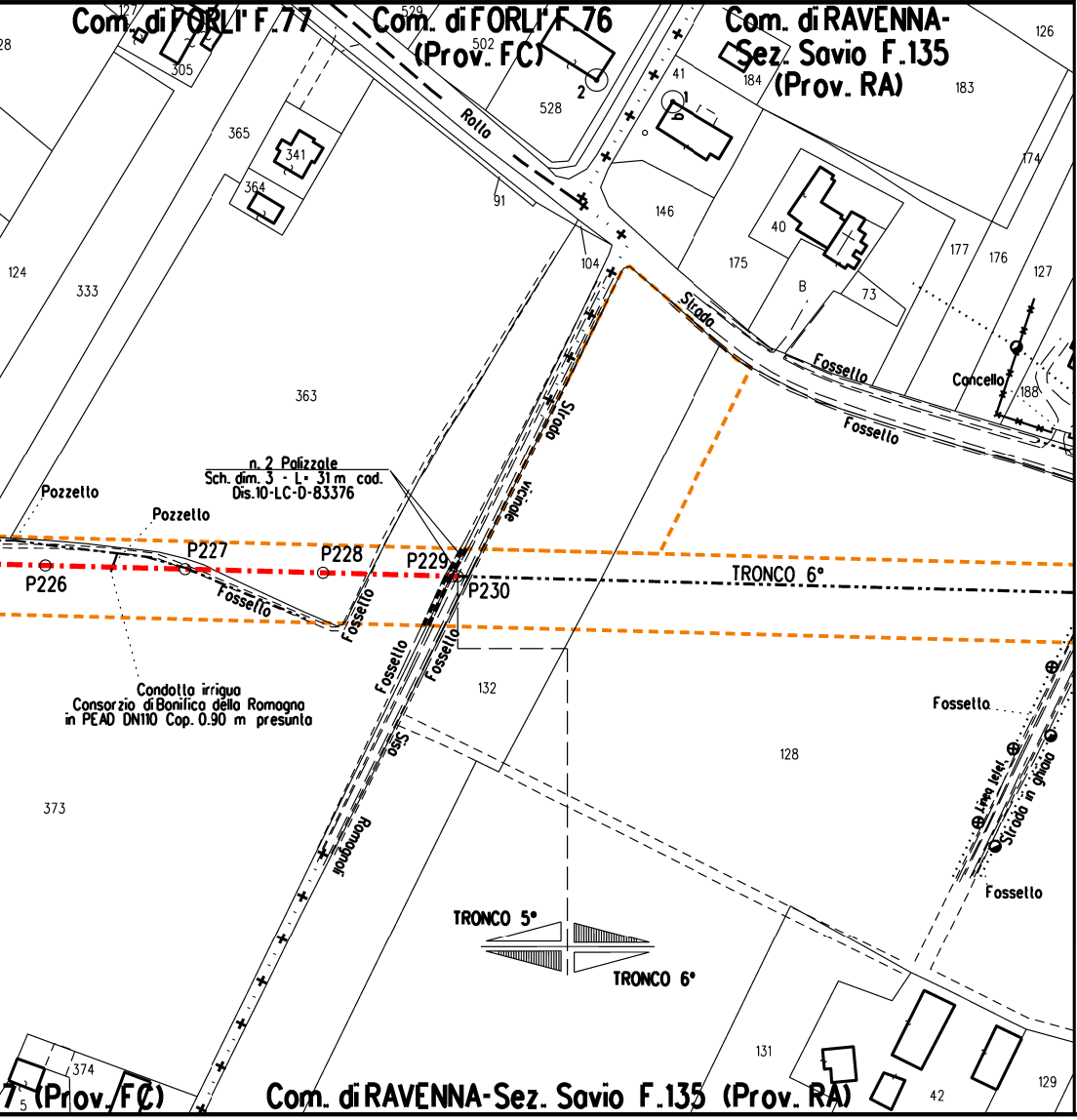

Com. di FORLI' F.77
Com. di FORLI' F.76
(Prov. FC)
Com. di RAVENNA-
Sez. Savio F.135
(Prov. RA)
127
529
502
305
28
365
341
364
528
2
41
1
184
183
126
Strada
Rotta
91
104
146
40
175
B
73
177
176
174
127
124
333
363
Strada
vicinale
Fossello
Fossello
Cancello
188
n. 2 Palizzate
Sch. dim. 3 - L= 31 m cod.
Dis.10-LC-D-83376
Pozzello
Pozzello
P226
P227
P228
P229
P230
TRONCO 6°
Fossello
Fossello
Fossello
Fossello
Condotta irrigua
Consorzio di Bonifica della Romagna
in PEAD DN110 Cop. 0.90 m presunta
132
128
Fossello
Linea telef.
Strada in ghiaia
Fossello
Rossa
Romagnoli
373
TRONCO 5°
TRONCO 6°
131
42
129
374
5
7 (Prov. FC)
Com. di RAVENNA-Sez. Savio F.135 (Prov. RA)

STRALCIO "A"

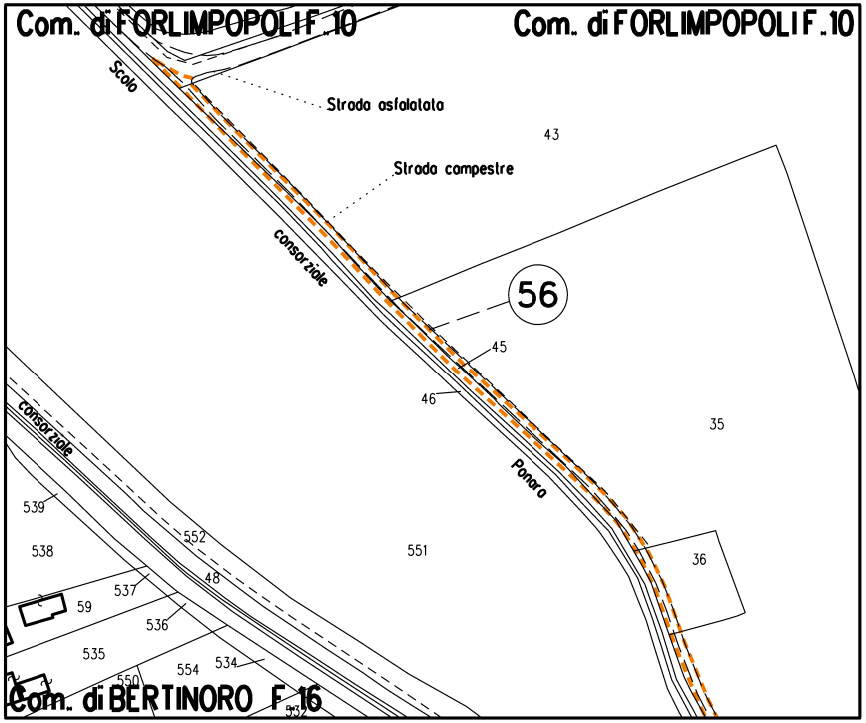

Com. di FORLIMPOPOLI F.10
Com. di FORLIMPOPOLI F.10
Scolo
Strada asfaltata
Strada campestre
43
consorziale
56
45
46
35
Ponara
551
36
consorziale
539
538
552
48
537
59
536
535
554
534
550
Com. di BERTINORO F.16
553

LEGENDA

10.00 m / 18.00 m — AREA DI OCCUPAZIONE LAVORI (RISTRETTA 7:11 m)

AREA DI PASSAGGIO A SERVIZIO DELLA T.O.C. SENZA ARRECARE DANNI AL SOPRASSUOLO

METANODOTTO IN PROGETTO

METANODOTTI IN ESERCIZIO

🟨 Impianto

SIMBOLI

◎ V1 Vertice

○ P1 Picchetto

LEGENDA FORMAZIONI VEGETAZIONALI INTERFERITE

🟩 Vegetazione ripariale arbustiva

LEGENDA FORMAZIONI VEGETAZIONALI DI RIPRISTINO

🟩 Ripristino di vegetazione ripariale, vegetazione ripariale arbustiva e boscaglie ruderali e di Robinia pseudoacacia

LEGENDA METODOLOGIE DI INERBIMENTO

🟥 Semina di tipo A

[X] n. Scheda di dettaglio inerbimento

LEGENDA METODOLOGIE DI RIPRISTINO

▩ Ripristino diffuso

▥ Ripristino a filare

Nota: Fogli Catastali aggiornati a Ottobre 2022

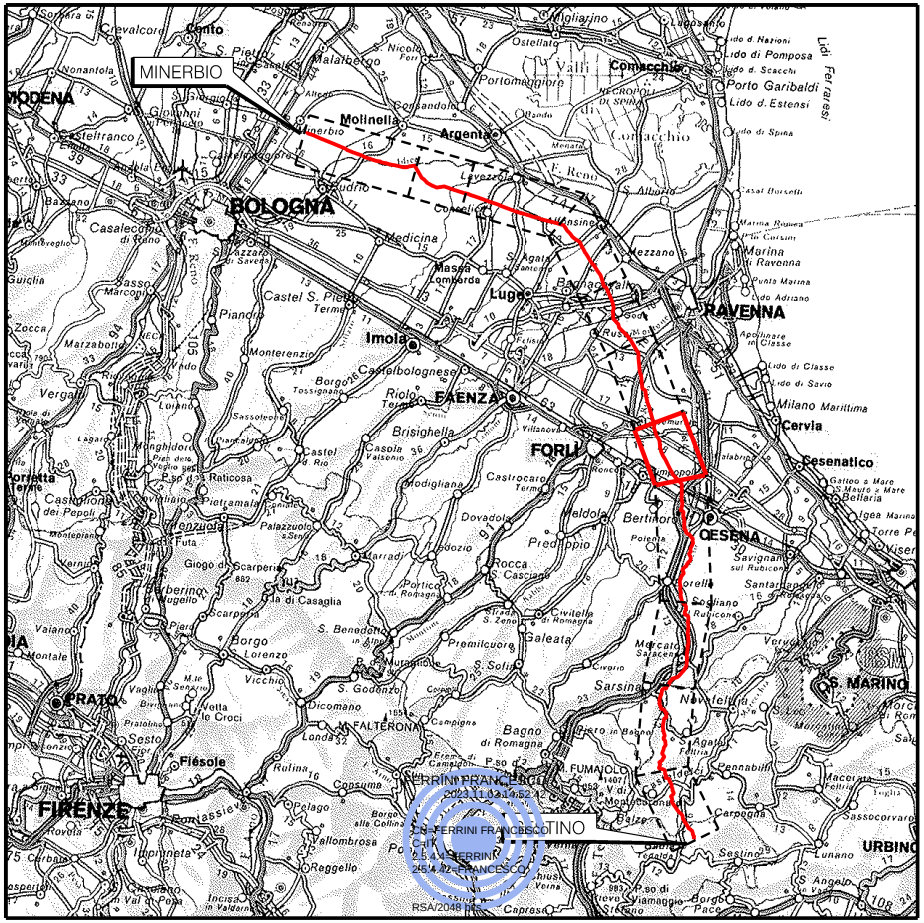
MINERBIO
BOLOGNA
Imola
FAENZA
FORLI
RAVENNA
CESENA
Cervia
Cesenatico
S. MARINO
FIRENZE
PRATO
MODENA
Argenta
Lugo
Bertinoro
URBINO
TINO

COROGRAFIA Scala 1:800.000

Nei Comuni di CESENA, BERTINORO, FORLIMPOPOLI, FORLI, RAVENNA

Rev.	DATA	DESCRIZIONE	ELABORATO	VERIFICATO	APPROVATO AUTORIZZATO
1	27/10/2023	EMISSIONE PER PERMESSI	L.FALCETELLI	F.VITALI	A.BRUNI G.BRIA
0	12/07/2023	EMISSIONE PER COMMENTI	L.FALCETELLI	F.VITALI	A.BRUNI G.BRIA

PROGETTISTA

Rif.TEN: 2295-305-DW-1424-04

COMMESSA NQ/R22358

CODICE TECNICO 13247

METANODOTTO: SESTINO - MINERBIO
5° TRONCO CESENA - FORLI'
DN 1200 mm (48"), DP75 bar

DIS. N. 10-ZB-31E-80585

REVISIONE 1

PLANIMETRIA CATASTALE CON INDIVIDUAZIONE DELLE TIPOLOGIE FORESTALI E RIPRISTINO VEGETAZIONALE (5° TRONCO)

FG. 1 DI 1

SCALA 1:2000

T.EN ITALY SOLUTIONS S.p.A. - 00148 ROMA - Viale Castello della Magliana, 68

A3

DOCUMENTO DI PROPRIETA' SNAM. LA SOCIETA' TUTELERA' I PROPRI DIRITTI IN SEDE CIVILE E PENALE A TERMINI DI LEGGE.