ALLEGATI DI RIFERIMENTO		
INERBIMENTO	Tipologia di inerbimento (Legenda)	
	N° riferimento Scheda di Dettaglio	
RIMBOSCHIMENTO	Tipologia di ripristino (Legenda)	▨
	N° riferimento Scheda di Dettaglio	[1]
IMPIANTI	N° rif. Dis. mascheramento impianti	
TRATTI DI SALVAGUARDIA		[S]

CONFINI AMMINISTRATIVI

DATI CARATTERISTICI

DATI DI COSTRUZIONE

PRESSIONE MASSIMA DI PROGETTO (DP) **75.0** bar

GRADO DI UTILIZZAZIONE DICHIARATO f = **0.72**

GRADO DI UTILIZZAZIONE ADOTTATO

- linea a spessore normale f = **0.67**
- linea a spessore maggiorato f = **0.57**

REALIZZATO IN CONFORMITA' AL **D.M. 17/04/08**

DATI DI ESERCIZIO (C.P.I.)

PRESSIONE MASSIMA DI ESERCIZIO (MOP) **75.0** bar

GRADO DI UTILIZZAZIONE f = **0.72**

IMPIANTO IN CONFORMITA' AL **D.M. 17/04/08**

RIVESTIMENTO GIUNTI DI SALDATURA

FASCE TERMORESTRINGENTI CON PEZZE DI CHIUSURA E PRIMER PER GIUNTI DI SALDATURA, CLASSE DI SOLLECITAZIONE C - 50 SECONDO TAB. GASD A.07.10.02

SU T.O.C.: FASCE TERMORESTRINGENTI CON PEZZE DI CHIUSURA E PRIMER PER GIUNTI DI SALDATURA, CLASSE DI SOLLECITAZIONE C - 50 PER T.O.C. SECONDO TAB. GASD A.07.10.02

IMPIANTO MUNITO DI CAVO TELE

DATI GENERALI

DN		SP		
	1200		**18.9**	**14066.53** m

DIAMETRO INTERNO DEFINITO Di **1184.3** mm

LUNGHEZZA TOTALE IMPIANTO 14066.53 m

PLANIMETRIA 1:2000

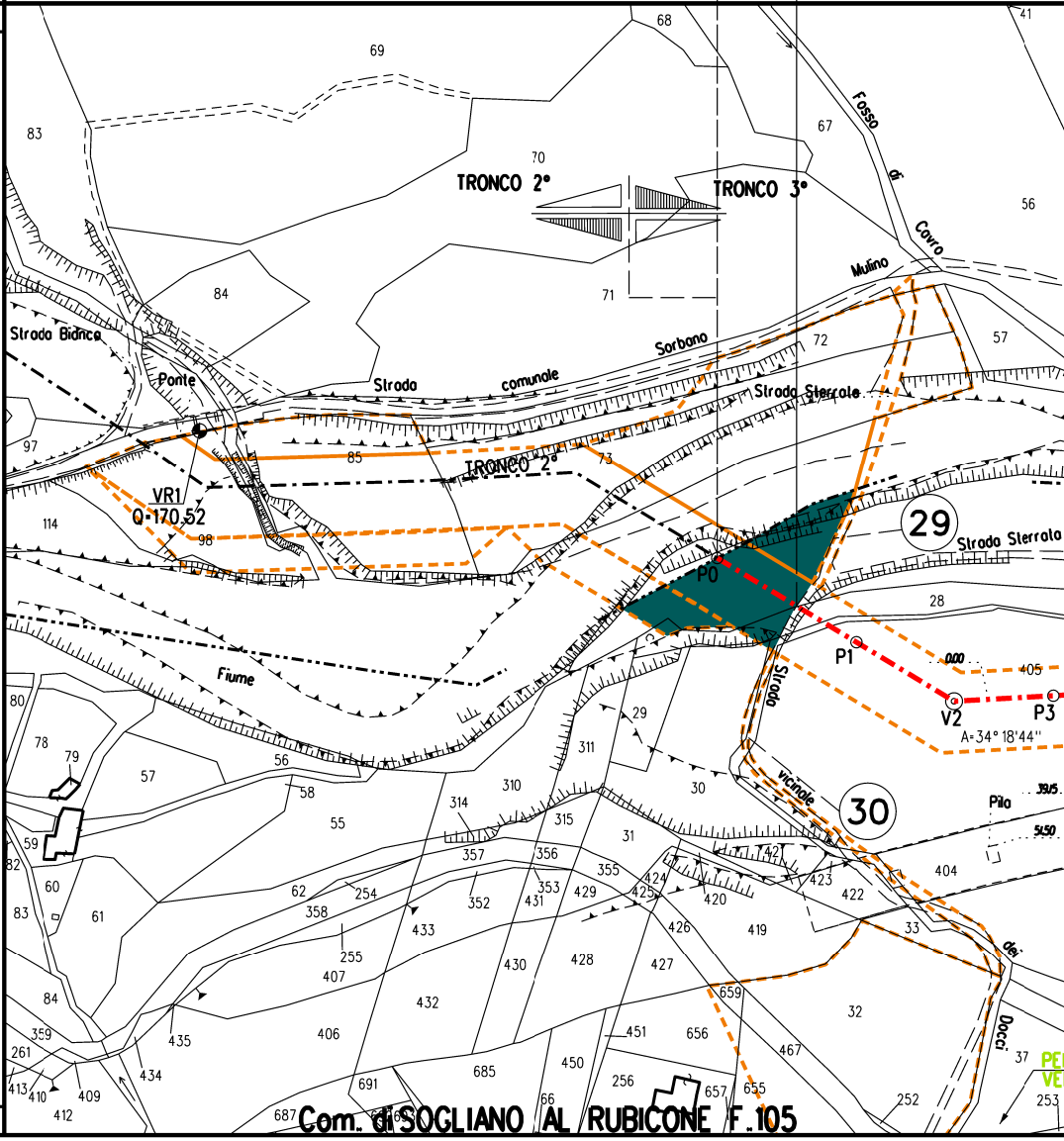

69
68
83
67
56
41
70
TRONCO 2°
TRONCO 3°
Fosso di Cavro
Mulino
84
71
Strada Bianca
Ponte
Strada comunale Sorbano
72
57
Strada Sterrale
97
85
TRONCO 2°
73
VR1
Q-170.52
114
98
29
Strada Sterrala
P0
28
P1
0.00
405
V2
P3
A=34° 18'44"
Fiume
Strada vicinale dei Docci
80
78
79
57
56
58
55
29
311
310
314
315
30
30
Pila
39.15
54.50
59
82
60
61
83
357
356
31
355
424
425
42
420
423
422
404
62
254
358
352
353
431
429
433
255
407
430
428
426
427
419
33
84
432
659
32
359
261
413
410
409
412
435
434
406
685
451
656
467
691
687
66
450
256
657
655
252
37
253
PE
VE
Com. di SOGLIANO AL RUBICONE F.105

CONFINI AMMINISTRATIVI

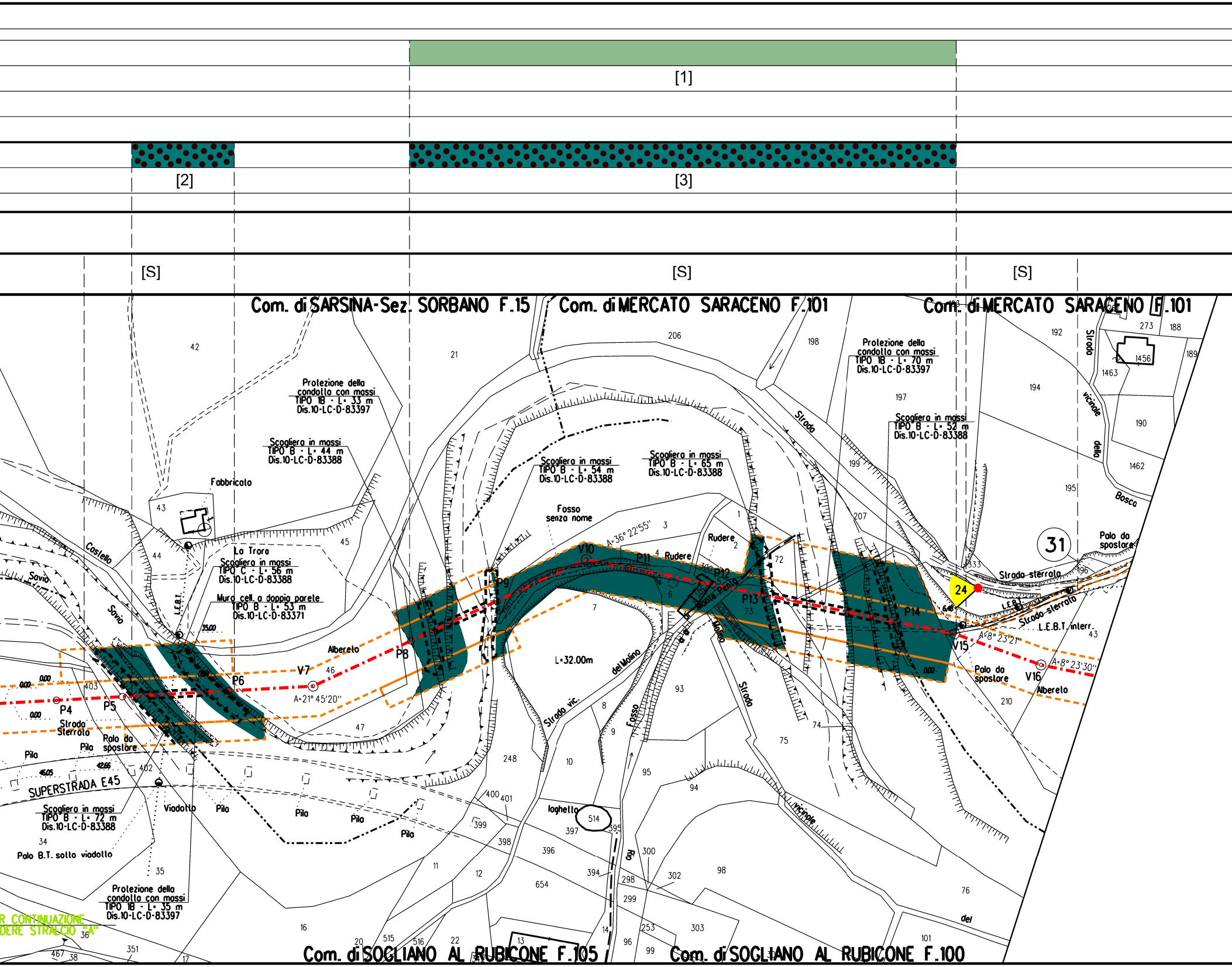
[1]
[2]
[3]
[S]
[S]
[S]
Com. di SARSINA-Sez. SORBANO F.15
Com. di MERCATO SARACENO F.101
Com. di MERCATO SARACENO F.101
Com. di SOGLIANO AL RUBICONE F.105
Com. di SOGLIANO AL RUBICONE F.100
Protezione della condotta con massi TIPO 1B - L= 33 m Dis.10-LC-D-83397
Scogliera in massi TIPO B - L= 44 m Dis.10-LC-D-83388
Scogliera in massi TIPO B - L= 54 m Dis.10-LC-D-83388
Scogliera in massi TIPO B - L= 65 m Dis.10-LC-D-83388
Protezione della condotta con massi TIPO 1B - L= 70 m Dis.10-LC-D-83397
Scogliera in massi TIPO B - L= 52 m Dis.10-LC-D-83388
Scogliera in massi TIPO C - L= 56 m Dis.10-LC-D-83388
Muro cell. a doppia parete TIPO B - L= 53 m Dis.10-LC-D-83371
Scogliera in massi TIPO B - L= 72 m Dis.10-LC-D-83388
Protezione della condotta con massi TIPO 1B - L= 35 m Dis.10-LC-D-83397
Fabbricato
La Trara
Fosso senza nome
Rudere
Rudere
Castello
Savio
Savio
L.E.B.T.
Alberelo
Alberelo
Strada Sterrata
Strada sterrata
Strada sterrata
L.E.B.T. interr.
Strada vicinale della Bosca
Strada
Strada vic.
Strada
Strada vicinale del
Fosso del Molino
Rio Monte Tetto
Molino
loghello
Polo da spostare
Palo da spostare
Polo da spostare
Pilo
Pilo
Pilo
Pilo
Pilo
Pilo
Viadotto
SUPERSTRADA E45
Polo B.T. sotto viadotto
L=32.00m
A=36° 22'55"
A=21° 45'20"
A=8° 23'21"
A=8° 23'30"
V7
V10
V15
V16
P4
P5
P6
P8
P9
P11
P12
P13
P14
31
24
0.00
0.00
0.00
0.00
35.00
46.05
42.66
6.48
42
43
44
45
46
47
21
206
198
197
199
207
192
194
195
190
1462
1463
1456
273
188
189
196
3
4
1
2
5
6
7
8
9
10
72
73
74
75
93
94
95
98
76
210
248
400
401
399
398
396
397
395
394
514
654
11
12
300
298
299
302
303
253
96
99
101
14
13
22
20
515
516
16
17
351
467
38
36
34
35
402
403
R CONTINUAZIONE
DERE STRALCIO "A"

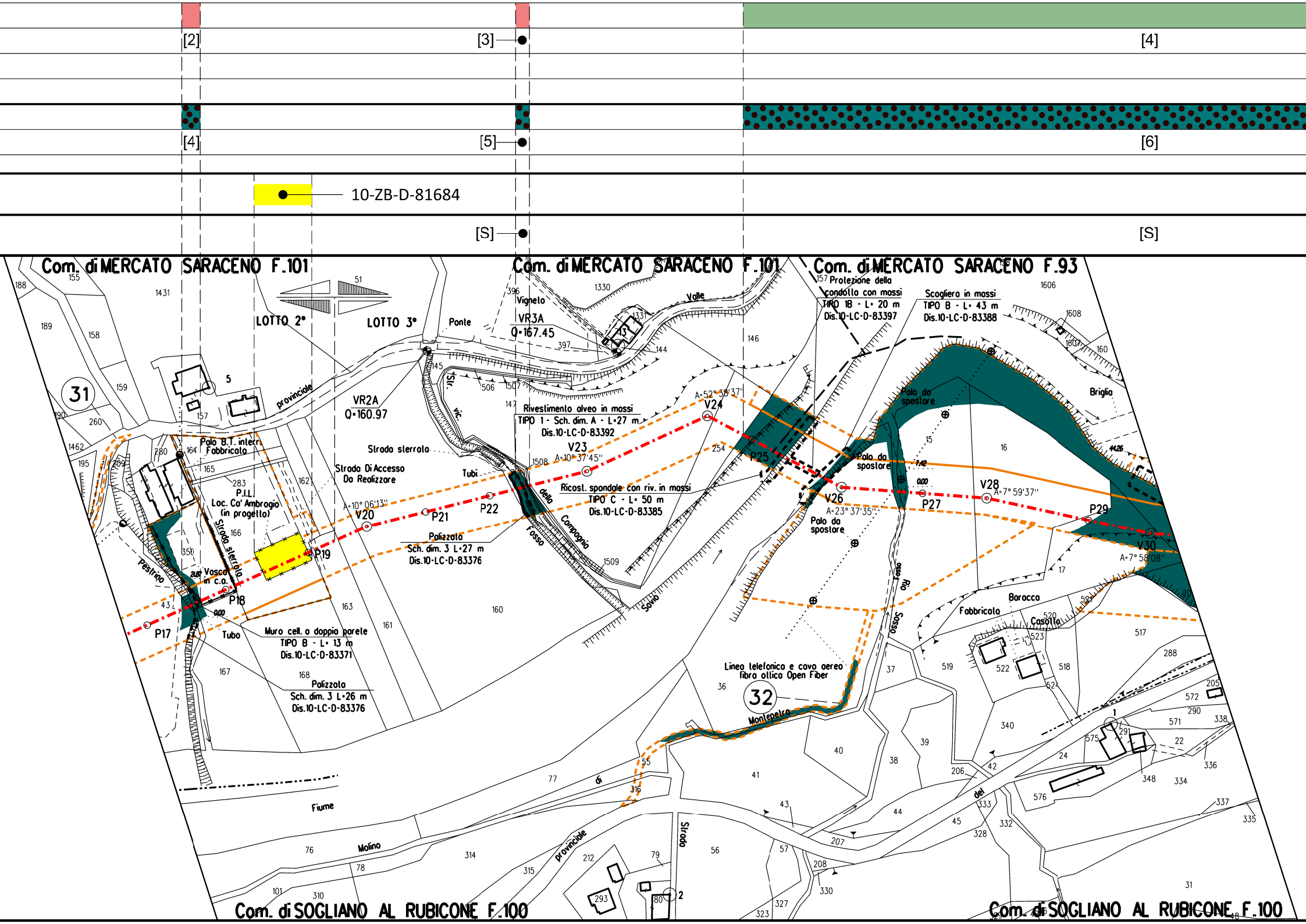

[2]
[3]
[4]
[4]
[5]
[6]
10-ZB-D-81684
[S]
[S]
Com. di MERCATO SARACENO F.101
Com. di MERCATO SARACENO F.101
Com. di MERCATO SARACENO F.93
Com. di SOGLIANO AL RUBICONE F.100
Com. di SOGLIANO AL RUBICONE F.100
31
32
LOTTO 2°
LOTTO 3°
Ponte
Vigneto
VR3A
Q·167.45
VR2A
Q·160.97
Valle
provinciale
Protezione della condotta con massi
TIPO 1B - L· 20 m
Dis.10-LC-D-83397
Scogliera in massi
TIPO B - L· 43 m
Dis.10-LC-D-83388
Rivestimento alveo in massi
TIPO 1 - Sch. dim. A - L·27 m
Dis.10-LC-D-83392
Ricost. spondale con riv. in massi
TIPO C - L· 50 m
Dis.10-LC-D-83385
Palizzata
Sch. dim. 3 L·27 m
Dis.10-LC-D-83376
Palizzata
Sch. dim. 3 L·26 m
Dis.10-LC-D-83376
Muro cell. a doppia parete
TIPO B - L· 13 m
Dis.10-LC-D-83371
Palo B.T. interr.
Fabbricato
P.I.L.
Loc. Co' Ambrogio
(in progetto)
Strada sterrata
Strada Di Accesso Da Realizzare
Strada sterrata
Vasca in c.a.
Tubo
Tubi
Pestrino
Fosso della Compagnia
Str. vic.
Fosso Rio
Palo da spostare
Palo da spostare
Palo da spostare
Briglia
Barocco
Fabbricato
Casotto
Linea telefonica e cavo aereo fibra ottica Open Fiber
Montepetra
Fiume
Molino
Strada provinciale
Strada
del
Savio
di
V20
V23
V24
V26
V28
V30
P17
P18
P19
P21
P22
P25
P27
P29
A=10° 06'13"
A=10° 37'45"
A=52° 38'37"
A=23° 37'35"
A=7° 59'37"
A=7° 58'08"

[S]

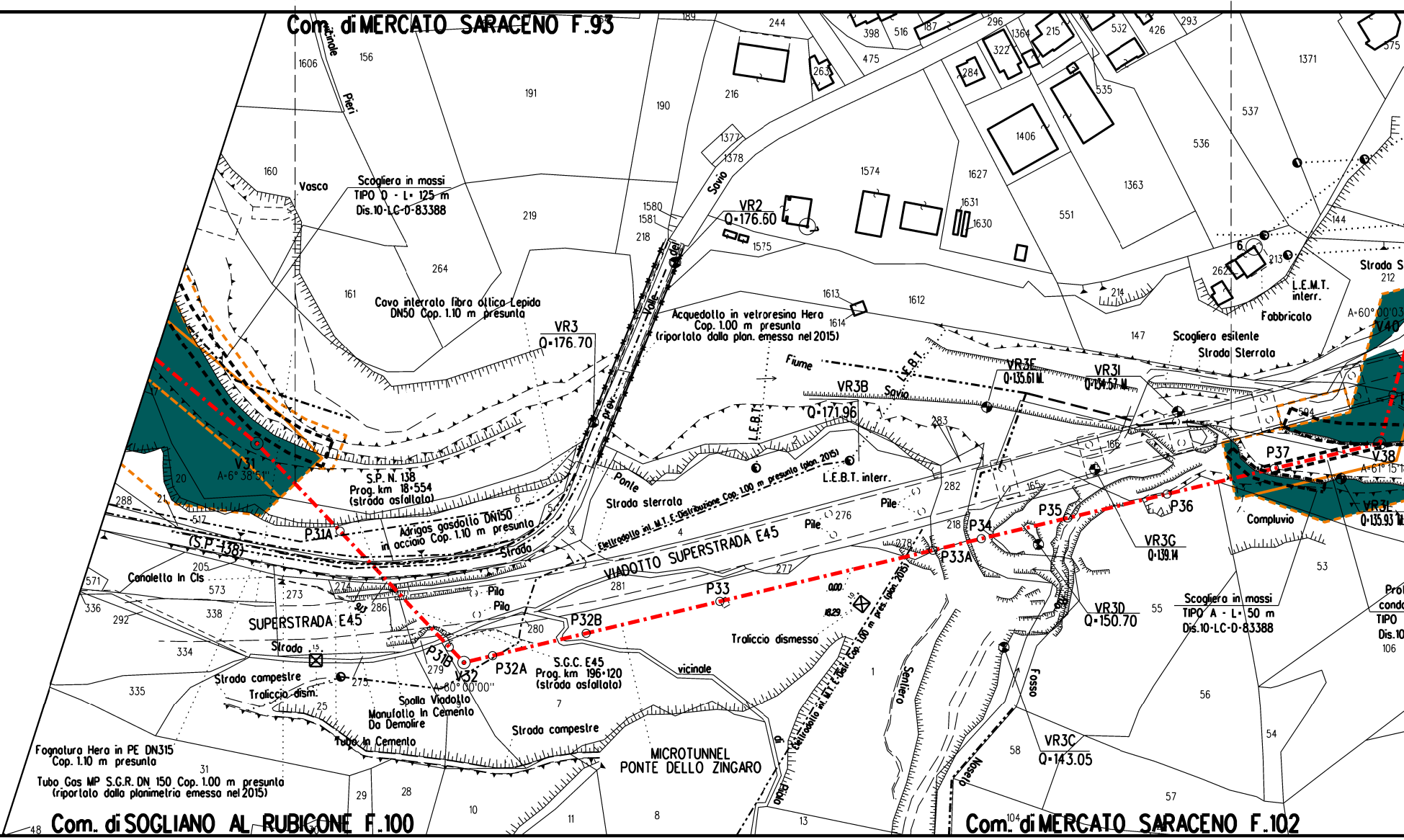

Com. di MERCATO SARACENO F.93
Com. di SOGLIANO AL RUBICONE F.100
Com. di MERCATO SARACENO F.102
Scogliera in massi
TIPO D - L= 125 m
Dis.10-LC-D-83388
Cavo interrato fibra ottica Lepida
DN50 Cop. 1.10 m presunta
VR3
Q=176.70
VR2
Q=176.60
Acquedotto in vetroresina Hera
Cop. 1.00 m presunta
(riportato dalla plan. emessa nel 2015)
Fiume Savio
VR3B
Q=171.96
VR3E
Q=135.61 M
VR3I
L.E.B.T.
L.E.B.T. interr.
Vasco
Strada vicinale Pieri
Savio
Valle del
prev.
Ponte
Strada sterrata
S.P.N. 138
Prog. km 18+554
(strada asfaltata)
Adrigas gasdotto DN150
in acciaio Cop. 1.10 m presunta
Strada
(S.P. 138)
Canaletta in Cls
SUPERSTRADA E45
VIADOTTO SUPERSTRADA E45
Elettrodotto int. M.T. E-Distribuzione Cop. 1.00 m presunta (plan. 2015)
Pile
Pilo
V31
A=6° 38'51''
P31A
P31B
V32
A=60° 00'00''
P32A
P32B
P33
P33A
P34
P35
P36
P37
V38
V40
VR3L
Q=135.93
A=60° 00'03''
A=61° 15'
VR3G
Q=139.14
VR3D
Q=150.70
VR3C
Q=143.05
S.G.C. E45
Prog. km 196+120
(strada asfaltata)
Spalla Viadotto
Manufatto In Cemento
Da Demolire
Tubo In Cemento
Strada campestre
Traliccio dism.
Traliccio dismesso
vicinale
Strada
Strada
Fognatura Hera in PE DN315
Cop. 1.10 m presunta
Tubo Gas MP S.G.R. DN 150 Cop. 1.00 m presunta
(riportato dalla planimetria emessa nel 2015)
MICROTUNNEL
PONTE DELLO ZINGARO
Sentiero
Fosso
Elettrodotto int. M.T. E-Dist. Cop. 1.00 m pres. (plan. 2015)
Scogliera esistente
Strada Sterrata
Fabbricato
L.E.M.T.
interr.
Compluvio
Scogliera in massi
TIPO A - L= 50 m
Dis.10-LC-D-83388
Strada S
Noseto
0.00
18.29

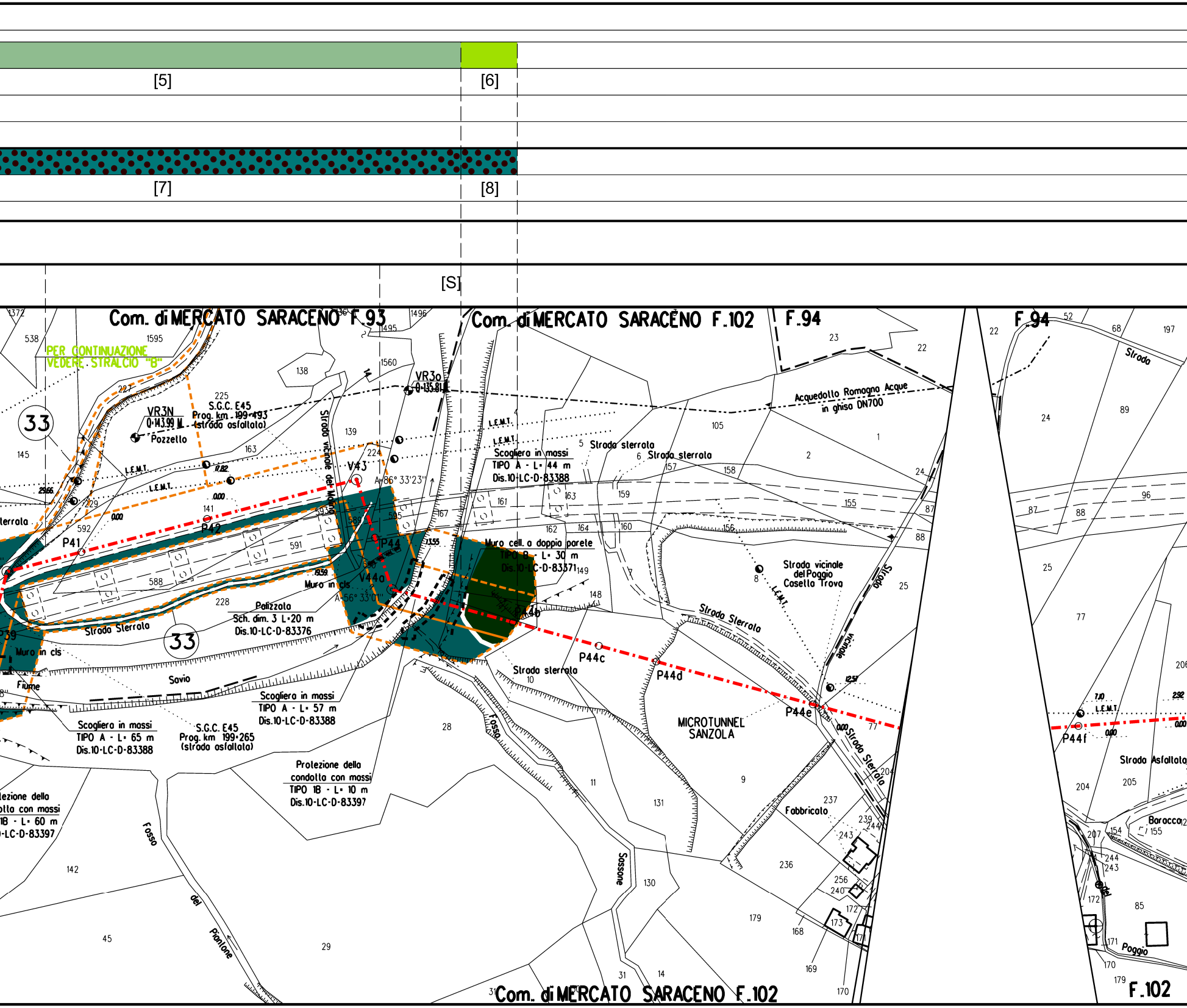
[5]
[6]
[7]
[8]
[S]
Com. di MERCATO SARACENO F.93
Com. di MERCATO SARACENO F.102
F.94
F.94
PER CONTINUAZIONE VEDERE STRALCIO "B"
33
VR3N 0+143.99 M
Pozzello
S.G.C. E45 Prog. km. 199+493 (strada asfaltata)
VR3o 0+135.81 M
Strada vicinale del Monte
V43
A=86° 33'23"
L.E.M.T.
Scogliera in massi TIPO A - L= 44 m Dis.10-LC-D-83388
Strada sterrata
Strada sterrata
Acquedotto Romagna Acque in ghisa DN700
P41
P42
P44
V44o
A=56° 33'01"
Muro in cls
Muro cell. a doppia parete TIPO B - L= 30 m Dis.10-LC-D-83371
Palizzata Sch. dim. 3 L=20 m Dis.10-LC-D-83376
Strada Sterrata
Muro in cls
Fiume
Savio
Scogliera in massi TIPO A - L= 65 m Dis.10-LC-D-83388
S.G.C. E45 Prog. km 199+265 (strada asfaltata)
Scogliera in massi TIPO A - L= 57 m Dis.10-LC-D-83388
Protezione della condotta con massi TIPO 1B - L= 10 m Dis.10-LC-D-83397
Protezione della condotta con massi TIPO 1B - L= 60 m Dis.10-LC-D-83397
Fosso del Piantone
Strada sterrata
P44c
P44d
P44e
P44f
Fosso
Sossone
Strada Sterrata
Strada vicinale del Poggio Casella Trova
Strada vicinale
Strada Sterrata
MICROTUNNEL SANZOLA
Fabbricato
Strada
Strada Asfaltata
Boracco
Poggio
Com. di MERCATO SARACENO F.102
F.102

🟩

[7]

▨

[9]

[S]

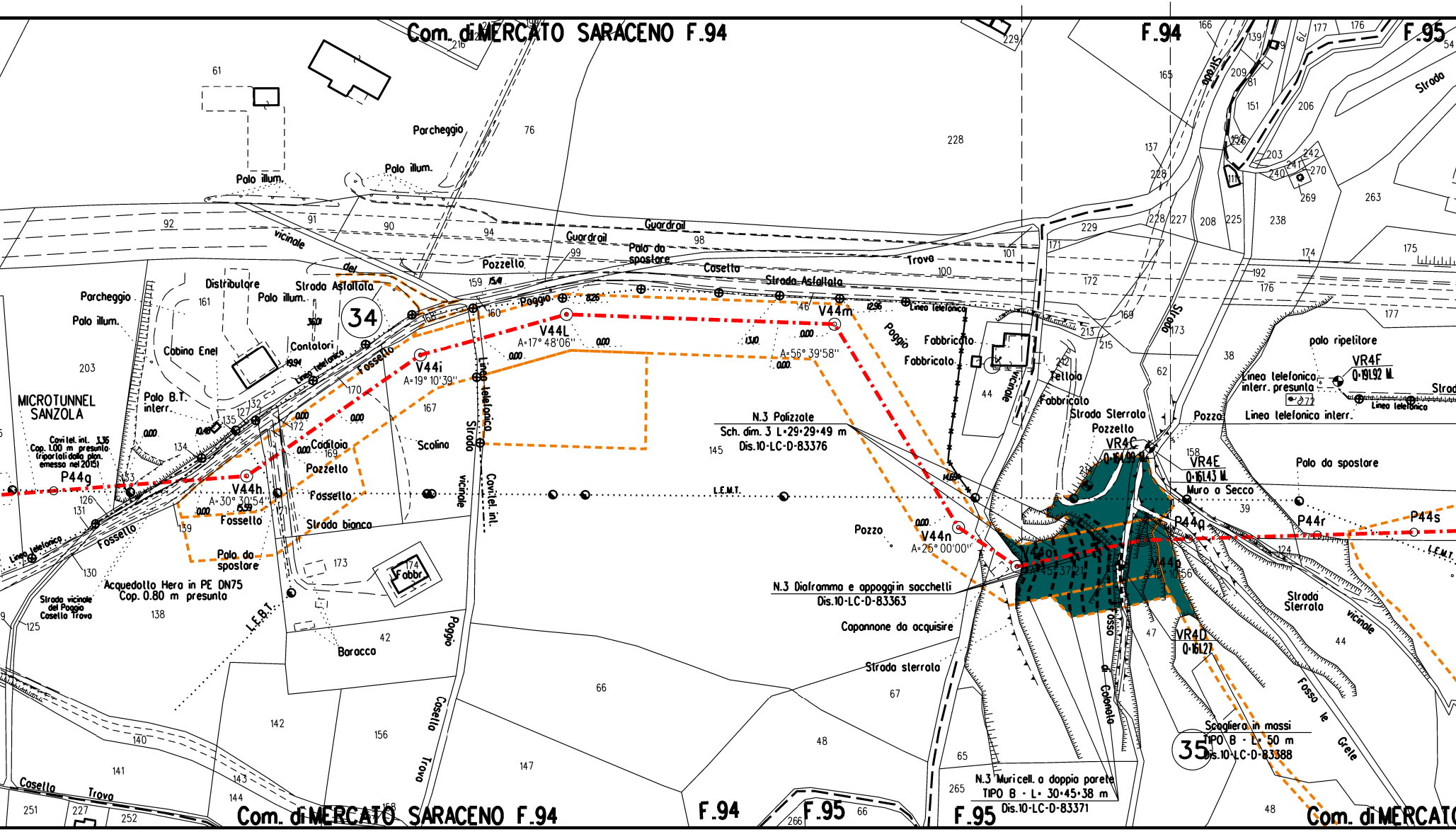

Com. di MERCATO SARACENO F.94
F.94
F.95
Parcheggio
Palo illum.
Guardrail
Palo da spostare
Pozzello
vicinale del Poggio
Casetta
Trova
Strada Asfaltata
Linea telefonica
Distributore
Strada Asfaltata
Cabina Enel
Contatori
Fossello
34
MICROTUNNEL SANZOLA
Palo B.T. interr.
Cavi tel. int. 3,36 Cop. 1,00 m presunta (riportati dalla plan. emessa nel 2015)
P44g
V44h A=30° 30'54"
V44i A=19° 10'39"
V44L A=17° 48'06"
V44m A=56° 39'58"
V44n A=25° 00'00"
V44o A=45° 37'2"
V44p
Caditoia
Pozzello
Fossello
Scolina
Strada bianca
Strada vicinale del Poggio
Linea telefonica
Cavi tel. int.
Poggio
Fabbricato
Tettoia
Strada Sterrata
Pozzetto
N.3 Palizzate Sch. dim. 3 L=29+29+49 m Dis.10-LC-D-83376
L.E.M.T.
L.E.B.T.
Pozzo
N.3 Diaframmi e appoggi in socchetti Dis.10-LC-D-83363
Capannone da acquisire
Strada sterrata
Acquedotto Hera in PE DN75 Cop. 0.80 m presunta
Fabbr.
Baracca
Palo da spostare
Strada Casella Trova
VR4C
VR4E Q=161.43 M.
VR4D Q=161.27
VR4F Q=191.92 M.
Muro a Secco
Palo da spostare
P44r
P44s
palo ripetitore
Linea telefonica interr. presunta
Linea telefonica interr.
Strada Sterrata
Strada vicinale
Fosso le Grele
Fosso di Colonnello
Scogliera in massi TIPO B - L= 50 m Dis.10-LC-D-83388
35
N.3 Muri cell. a doppia parete TIPO B - L= 30+45+38 m Dis.10-LC-D-83371
Strada
Casello Trova
Com. di MERCATO

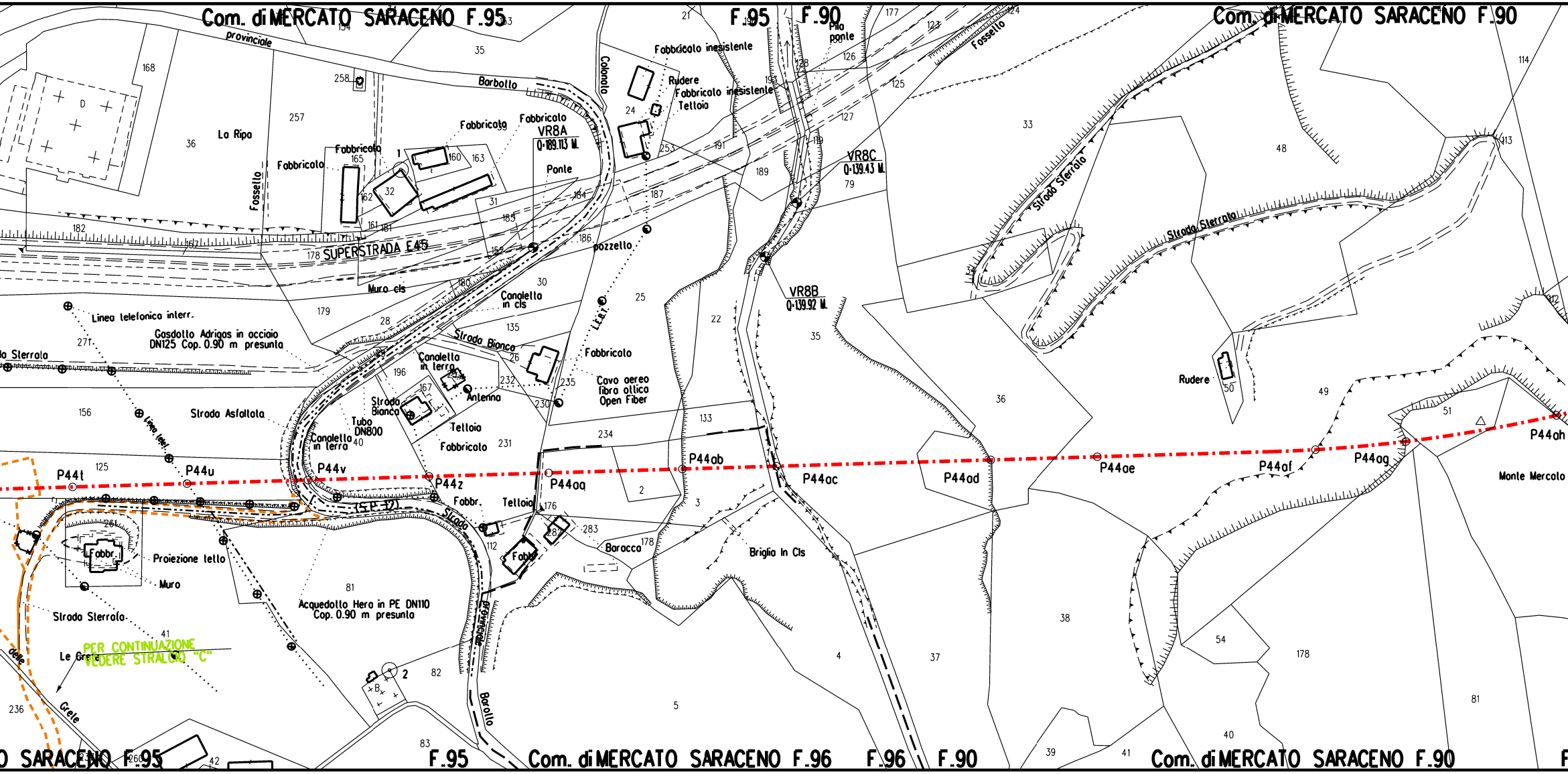
Com. di MERCATO SARACENO F.95
F.95
F.90
Com. di MERCATO SARACENO F.90
provinciale
Barbollo
Colonato
Fabbricato inesistente
Rudere
Fabbricato inesistente
Tettoia
Pila ponte
Fossello
La Ripa
Fabbricato
VR8A
Q=189.113 M.
Ponte
VR8C
Q=139.43 M.
Strada Sterrato
Strada Sterrato
SUPERSTRADA E45
Muro cls
pozzello
Canaletta in cls
Linea telefonica interr.
Gasdotto Adrigas in acciaio DN125 Cop. 0.90 m presunta
Strada Bianca
Canaletta in terra
Antenna
Cavo aereo fibra ottica Open Fiber
Strada Asfaltata
Strada Bianca
Tubo DN800
Canaletta in terra
Tettoia
Fabbricato
VR8B
Q=139.92 M.
Rudere
P44t
P44u
P44v
P44z
P44aa
P44ab
P44ac
P44ad
P44ae
P44af
P44ag
P44ah
Monte Mercato
Fabbr.
Tettoia
Barocco
Briglia In Cls
Proiezione tetto
Muro
Strada Sterrata
Acquedotto Hera in PE DN110 Cop. 0.90 m presunta
PER CONTINUAZIONE VEDERE STRALCIO "C"
Le Grete
Grete
Provinciale
Barollo
S.P. 12
Strada
Linea tel.
Linea tel.
Com. di MERCATO SARACENO F.96
F.96
F.90
F.95
O SARACENO F.95
Com. di MERCATO SARACENO F.90

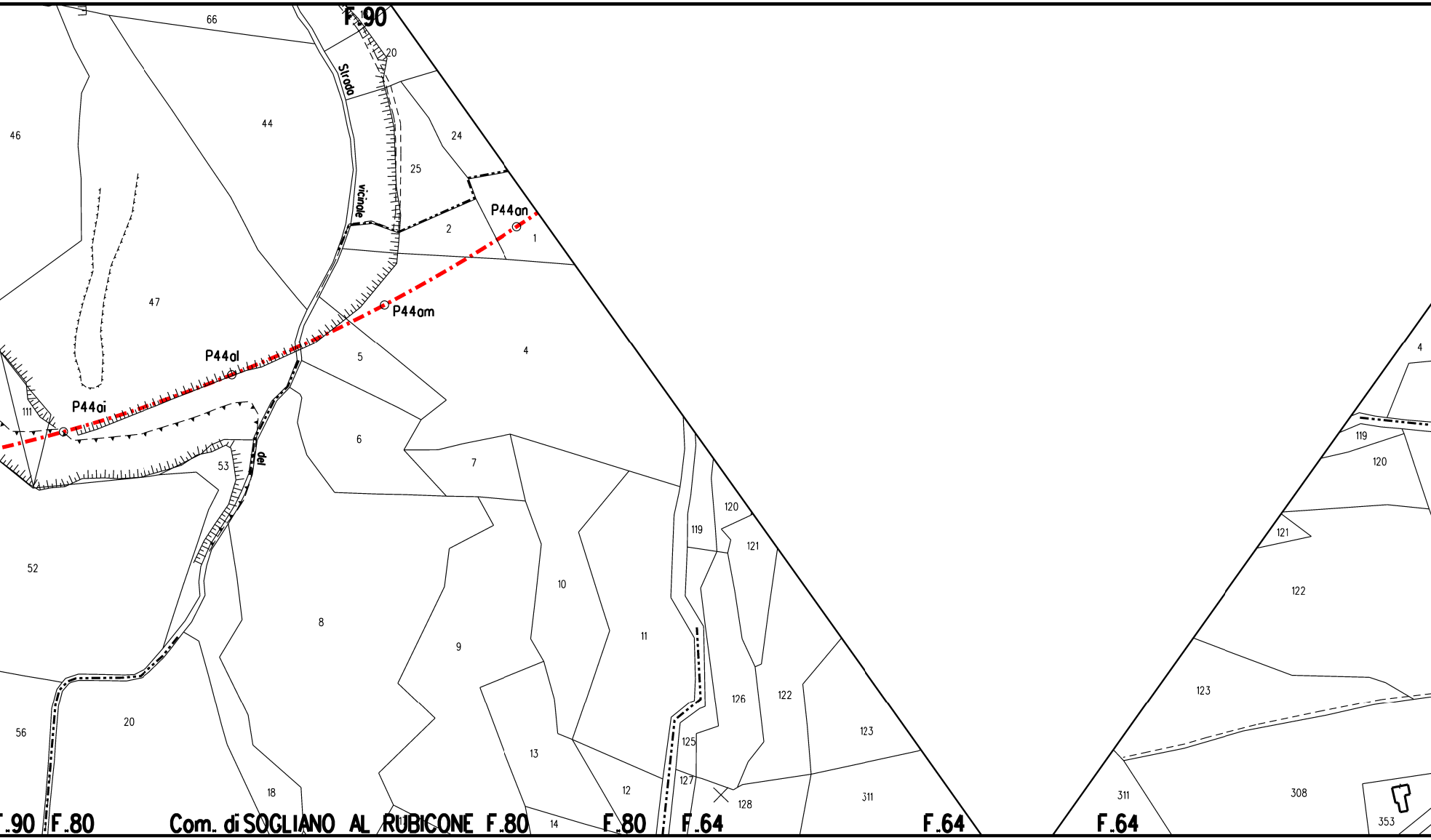
F.90
Strada vicinale del
P44an
P44am
P44al
P44ai
66
44
46
47
20
24
25
2
1
4
5
6
7
111
53
52
8
9
10
11
119
120
121
122
123
125
126
127
128
311
12
13
14
18
20
56
308
353
Com. di SOGLIANO AL RUBICONE
F.90
F.80
F.80
F.80
F.64
F.64
F.64

[S]

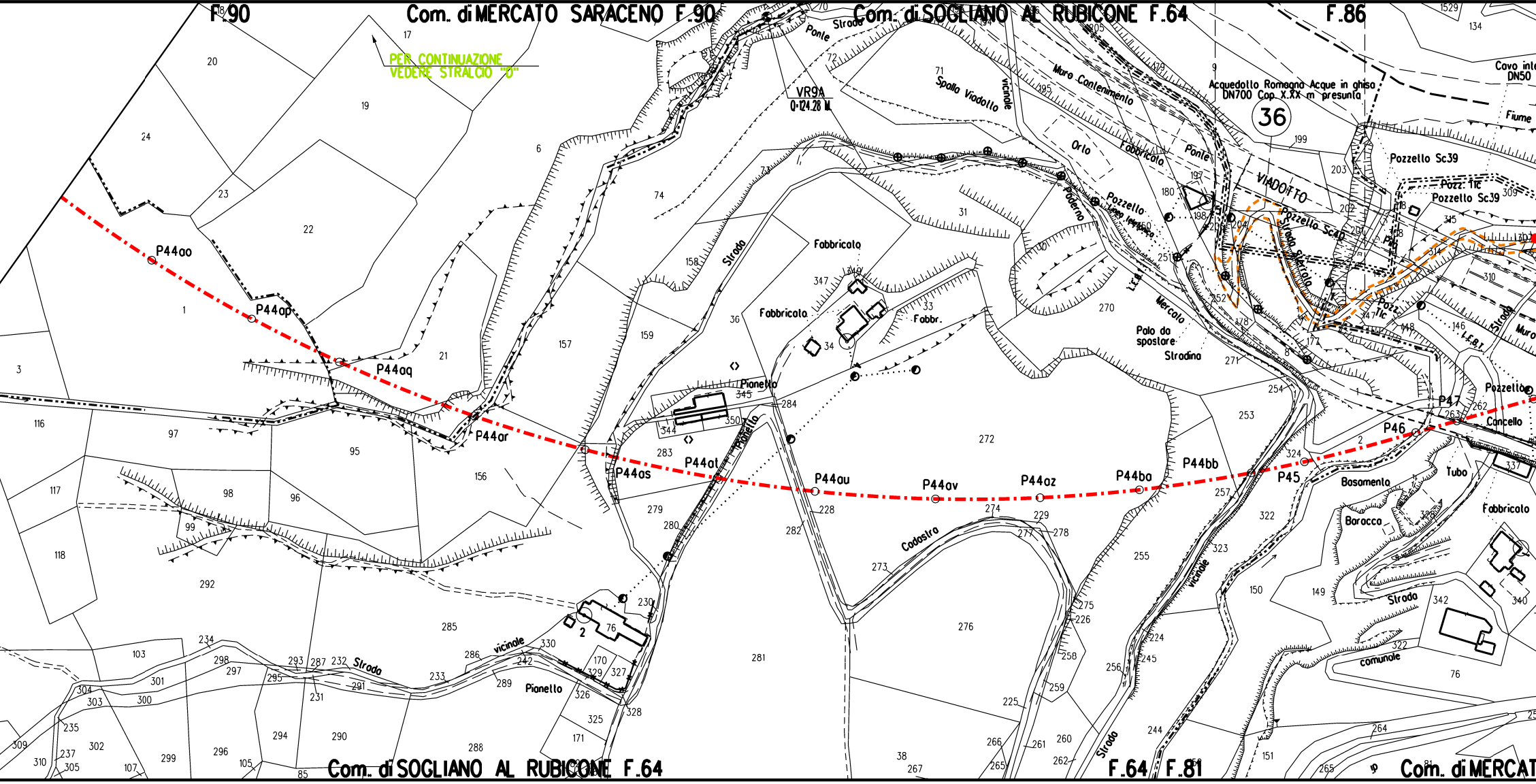
Com. di MERCATO SARACENO F.90
F.90
Com. di SOGLIANO AL RUBICONE F.64
F.86
PER CONTINUAZIONE VEDERE STRALCIO "O"
VR9A
0+124.28 M
Spalla Viadotto
vicinale
Muro Contenimento
Orlo
Fabbricato
Ponte
Ponte
Strada
VIADOTTO
Acquedotto Romagna Acque in ghisa DN700 Cop. X.XX m presunta
36
Pozzello Sc39
Pozz. Tlc
Pozzello Sc39
Pozzello Sc40
Strada Sterrata
Fiume
Cavo int
DN50
Poderno
Pozzello
Mercato
Palo da spostare
Stradina
Fabbricato
Fabbricato
Fabbr.
Pionello
Strada
Pionello
Codastro
Strada
vicinale
Basamento
Barocco
Tubo
Cancello
Pozzello
Fabbricato
Strada
comunale
Strada
vicinale
Pionello
Strada
P44ao
P44ap
P44aq
P44ar
P44as
P44at
P44au
P44av
P44az
P44ba
P44bb
P45
P46
P47
Com. di SOGLIANO AL RUBICONE F.64
F.64
F.81
Com. di MERCAT

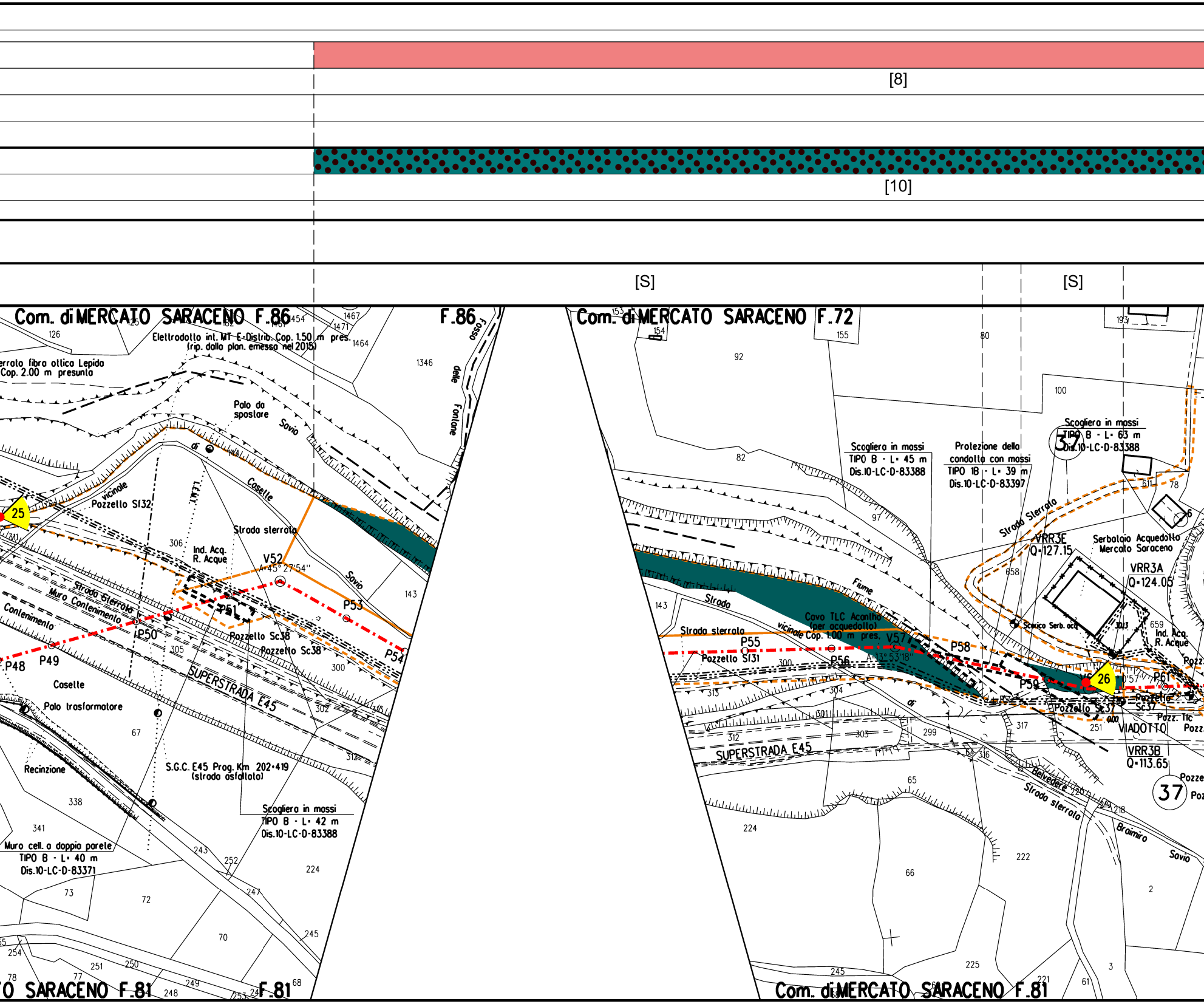
[8]
[10]
[S]
[S]
Com. di MERCATO SARACENO F.86
F.86
Fosso delle Fontane
Com. di MERCATO SARACENO F.72
Elettrodotto int. MT E-Distrib. Cop. 1.50 m pres.
(rip. dalla plan. emesso nel 2015)
errato fibra ottica Lepida
Cop. 2.00 m presunto
Palo da spostare
Savio
di
Caselle
vicinale
Pozzello S132
25
Strada sterrata
Ind. Acq.
R. Acque
V52
A=45°27'54"
Savio
P53
P54
P51
P50
P49
P48
Strada Sterrata
Muro Contenimento
Contenimento
Pozzello Sc38
Pozzello Sc38
SUPERSTRADA E45
Caselle
Palo trasformatore
Recinzione
S.G.C. E45 Prog. Km 202+419
(strada asfaltata)
Scogliera in massi
TIPO B - L= 42 m
Dis.10-LC-D-83388
Muro cell. a doppia parete
TIPO B - L= 40 m
Dis.10-LC-D-83371
O SARACENO F.81
F.81
Scogliera in massi
TIPO B - L= 45 m
Dis.10-LC-D-83388
Protezione della
condotta con massi
TIPO 1B - L= 39 m
Dis.10-LC-D-83397
Scogliera in massi
TIPO B - L= 63 m
Dis.10-LC-D-83388
37
Strada Sterrata
VRR3E
Q=127.15
Serbatoio Acquedotto
Mercato Saraceno
VRR3A
Q=124.05
Fiume
Strada
Strada sterrata
vicinale
Cavo TLC Acantho
(per acquedotto)
Cop. 1.00 m pres.
V57
A=13°53'18"
P55
P56
P58
P59
P61
Pozzello S131
Scarico Serb. acq.
Ind. Acq.
R. Acque
26
Pozzetto Sc37
Pozzetto Sc37
Pozz. Tlc
VIADOTTO
VRR3B
Q=113.65
SUPERSTRADA E45
di
Belvedere
Strada sterrata
Braimiro
Savio
37
Com. di MERCATO SARACENO F.81
126
1467
1471
1464
1454
1346
143
306
305
300
302
312
67
338
341
243
252
247
224
245
70
72
73
254
251
250
249
248
78
77
68
92
155
154
153
80
193
100
82
97
61
78
658
659
143
313
304
301
303
299
312
316
317
251
65
224
222
66
225
245
221
61
3
2
218
249

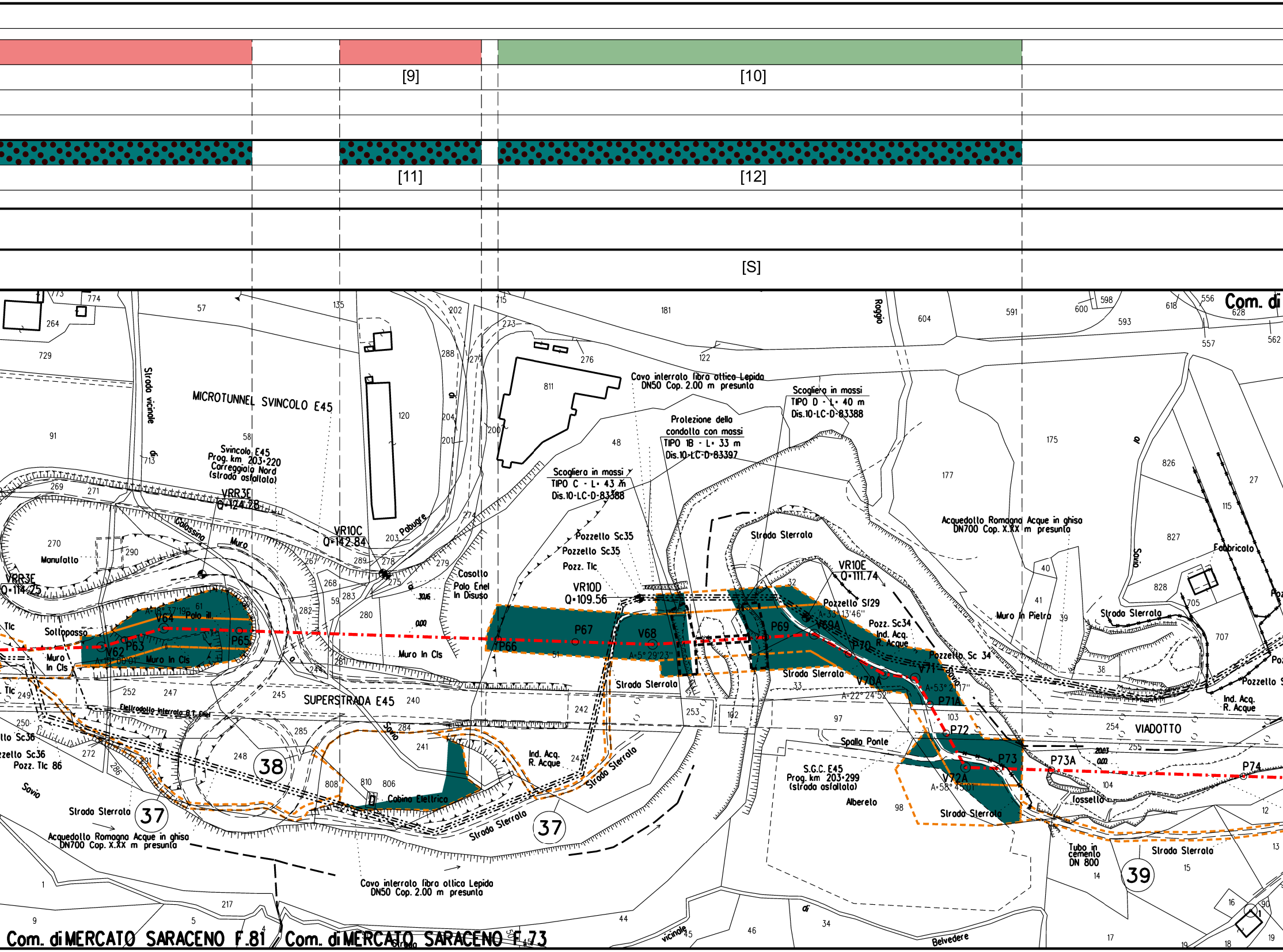
[9]
[10]
[11]
[12]
[S]
MICROTUNNEL SVINCOLO E45
Svincolo E45
Prog. km 203+220
Carreggiata Nord
(strada asfaltata)
Strada vicinale
VRR3E
Q=124.28
VRR3E
Q=114.75
VR10C
Q=142.84
VR10D
Q=109.56
VR10E
Q=111.74
Manufatto
Sottopasso
Muro in Cls
Colossino
Muro
Pabugre
Casotto
Palo Enel
In Disuso
Cavo interrato fibra ottica Lepida
DN50 Cop. 2.00 m presunto
Scogliera in massi
TIPO D - L= 40 m
Dis.10-LC-D-83388
Protezione della
condotta con massi
TIPO 1B - L= 33 m
Dis.10-LC-D-83397
Scogliera in massi
TIPO C - L= 43 m
Dis.10-LC-D-83388
Pozzello Sc35
Pozz. Tlc
Strada Sterrata
Pozzello Sf29
Pozz. Sc34
Ind. Acq.
R. Acque
Pozzetto Sc 34
Acquedotto Romagna Acque in ghisa
DN700 Cop. X.XX m presunto
Fabbricato
Muro in Pietra
Savio
Roggio
SUPERSTRADA E45
Elettrodotto interrato B.T. Enel
Cabina Elettrica
Spalla Ponte
S.G.C. E45
Prog. km 203+299
(strada asfaltata)
Alberelo
VIADOTTO
fossetto
Tubo in
cemento
DN 800
P62
V62
P63
V64
P65
P66
P67
V68
P69
V69A
P70
V70A
V71
P71A
P72
P73
V72A
P73A
P74
37
38
39
Belvedere
Com. di MERCATO SARACENO F.81
Com. di MERCATO SARACENO F.73
Com. di

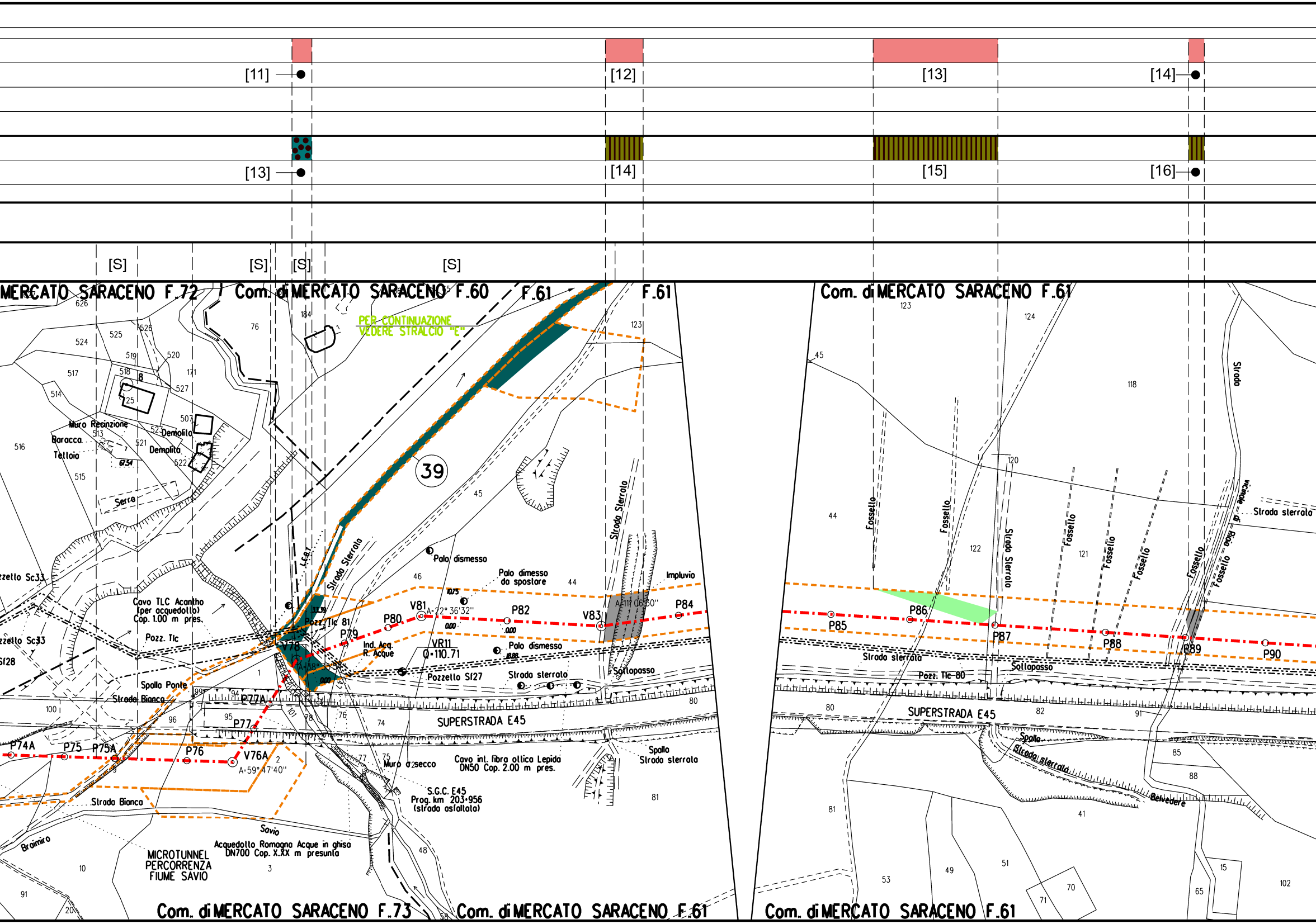
[11]
[12]
[13]
[14]
[13]
[14]
[15]
[16]
[S]
[S]
[S]
[S]
MERCATO SARACENO F.72
Com. di MERCATO SARACENO F.60
F.61
F.61
Com. di MERCATO SARACENO F.61
PER CONTINUAZIONE VEDERE STRALCIO "E"
39
Muro Recinzione
Baracca
Tettoia
Demolito
Demolito
Serra
Cavo TLC Acantho (per acquedotto) Cop. 1.00 m pres.
Pozz. Tlc
Spalla Ponte
Strada Bianca
Strada Sterrata
L.F.8.1
Pozz. Tlc 81
Ind. Acq. R. Acque
Palo dismesso
Palo dismesso da spostare
Palo dismesso
Pozzello Sl27
Strada sterrata
Strada Sterrata
Impluvio
Sottopasso
SUPERSTRADA E45
Spalla
Strada sterrata
Cavo int. fibra ottica Lepida DN50 Cop. 2.00 m pres.
Muro a secco
S.G.C. E45 Prog. km 203+956 (strada asfaltata)
Savio
Acquedotto Romagna Acque in ghisa DN700 Cop. X.XX m presunta
MICROTUNNEL PERCORRENZA FIUME SAVIO
Strada Bianca
Braimiro
Pozzello Sc33
Pozzello Sc33
Com. di MERCATO SARACENO F.73
Com. di MERCATO SARACENO F.61
Com. di MERCATO SARACENO F.61
P74A
P75
P75A
P76
V76A
A=59° 47'40"
P77
P77A
V78
A=88°
P79
P80
V81
A=22° 36'32"
P82
V83
A=11° 06'50"
P84
VR11
Q=110.71
P85
P86
P87
P88
P89
P90
Fossello
Fossello
Fossello
Fossello
Fossello
Fossello
Fossello
Strada Sterrata
Strada sterrata
Strada sterrata
Strada
Strada vicinale di Bora
Sottopasso
Pozz. Tlc 80
SUPERSTRADA E45
Spalla
Strada sterrata
Belvedere
626
525
524
526
519
520
517
518
8
171
514
125
527
507
513
521
522
516
515
67.54
76
184
123
45
46
44
10.75
0.00
0.00
0.00
0.00
1
2
3
10
20
91
94
95
96
99
100
101
78
76
74
75
77
48
58
80
81
123
124
45
118
120
122
121
44
80
82
91
85
88
41
81
53
49
51
71
70
65
15
102

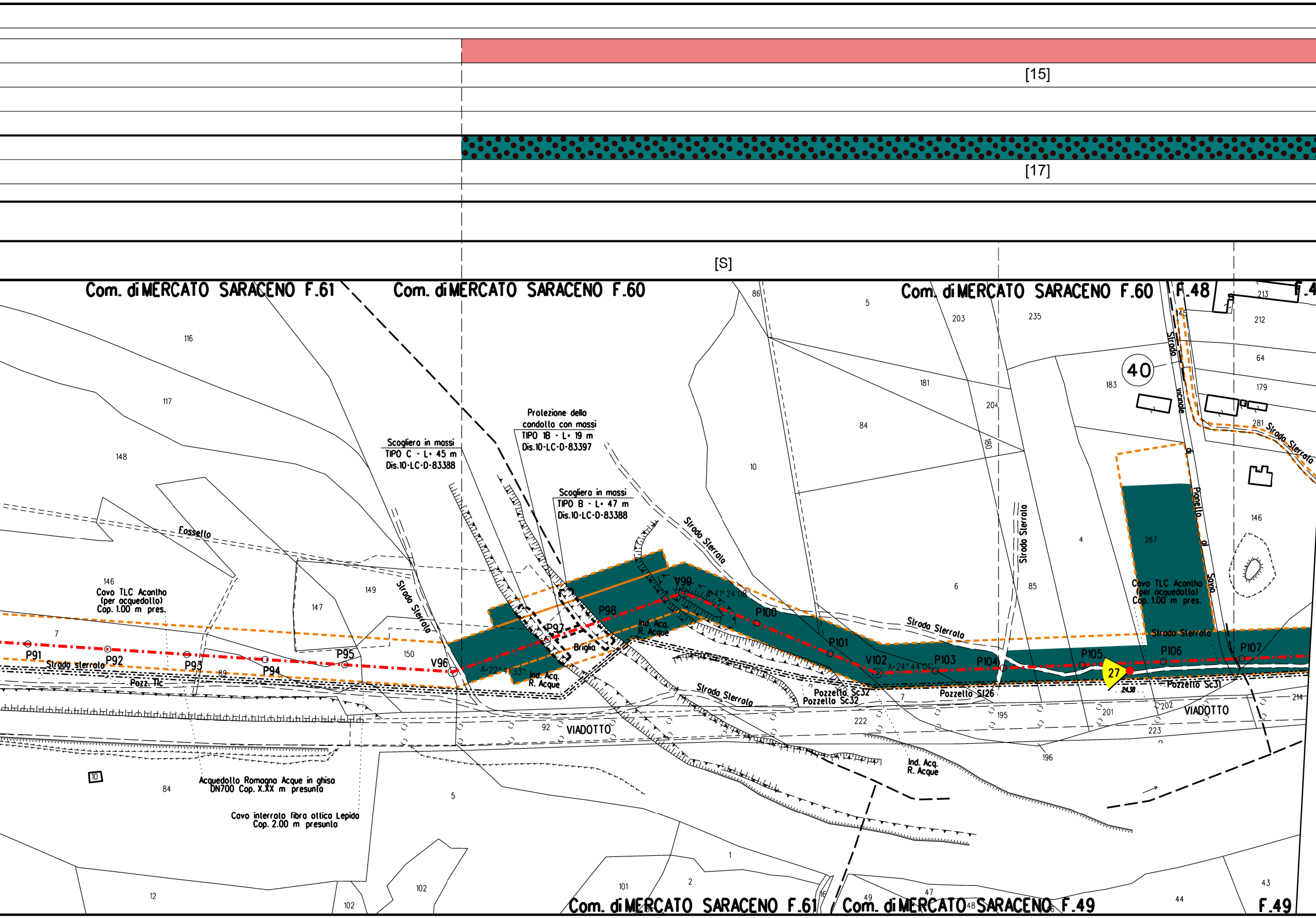

[15]
[17]
[S]
Com. di MERCATO SARACENO F.61
Com. di MERCATO SARACENO F.60
Com. di MERCATO SARACENO F.60
F.48
F.4
Com. di MERCATO SARACENO F.61
Com. di MERCATO SARACENO F.49
F.49
40
27
Scogliero in massi
TIPO C - L= 45 m
Dis.10-LC-D-83388
Protezione della condotta con massi
TIPO 1B - L= 19 m
Dis.10-LC-D-83397
Scogliero in massi
TIPO B - L= 47 m
Dis.10-LC-D-83388
Cavo TLC Acantho (per acquedotto) Cop. 1.00 m pres.
Cavo TLC Acantho (per acquedotto) Cop. 1.00 m pres.
Acquedotto Romagna Acque in ghisa DN700 Cop. X.XX m presunto
Cavo interrato fibra ottica Lepida Cop. 2.00 m presunto
Fossello
Strada sterrata
Strada Sterrata
Strada Sterrata
Strada Sterrata
Strada Sterrata
Strada Sterrata
Strada Sterrata
Strada Sterrata
Strada vicinale di Pianello di Savio
Pozz. Tlc
Pozzetto Sc32
Pozzetto Sc32
Pozzetto S126
Pozzetto Sc31
Ind. Acq. R. Acque
Ind. Acq. R. Acque
Ind. Acq. R. Acque
Briglia
VIADOTTO
VIADOTTO
P91
P92
P93
P94
P95
V96
P97
P98
V99
P100
P101
V102
P103
P104
P105
P106
P107
A=22° 41'33"
A=41° 24'08"
A=24° 44'01"
24.38
116
117
148
146
7
147
149
150
89
84
10
5
92
12
102
102
101
2
1
16
49
48
47
43
44
86
5
203
235
213
212
64
179
281
183
181
204
180
84
10
4
6
85
267
146
222
7
195
196
201
202
223
214

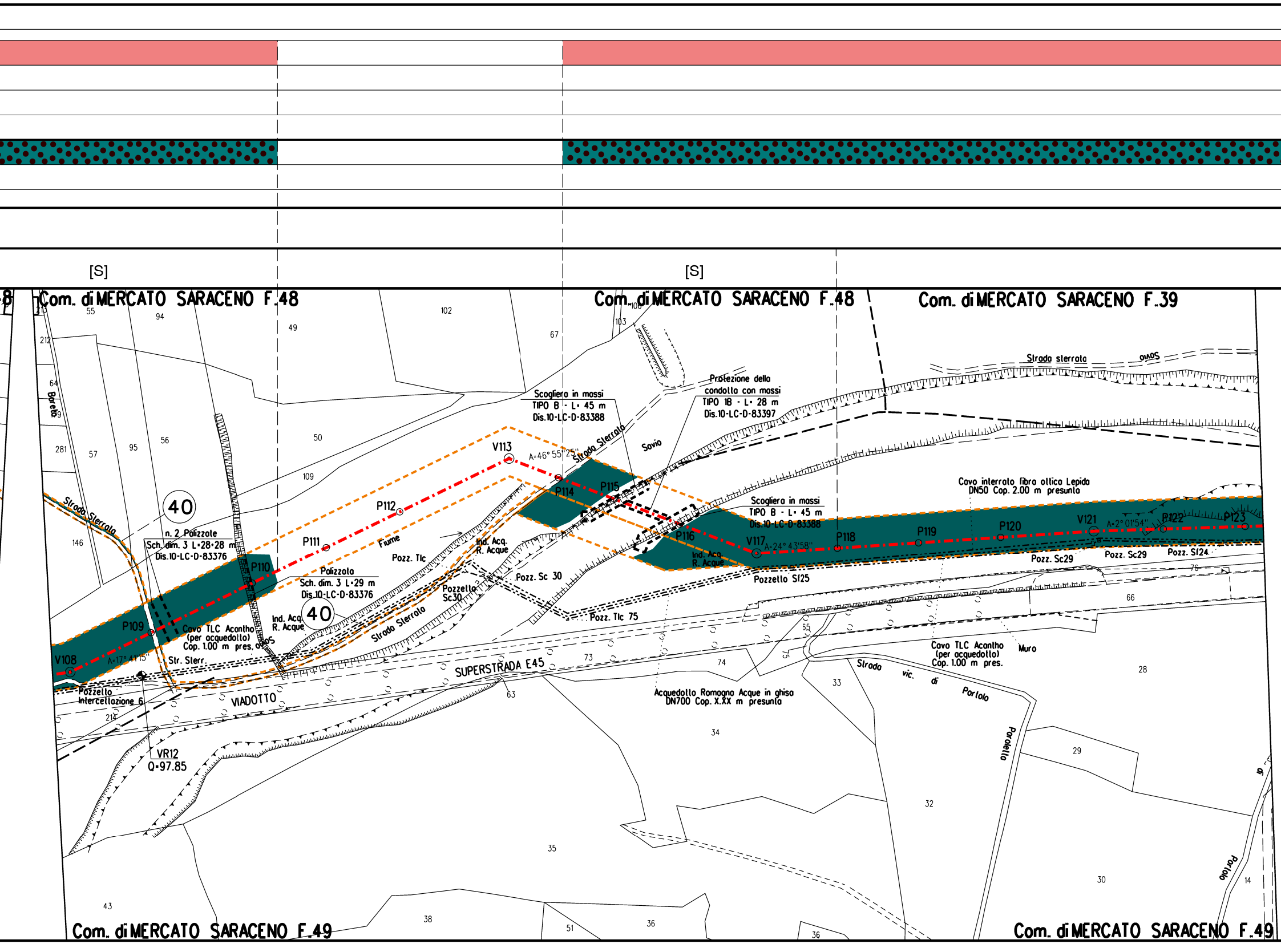
[S]
[S]
Com. di MERCATO SARACENO F.48
Com. di MERCATO SARACENO F.48
Com. di MERCATO SARACENO F.39
Com. di MERCATO SARACENO F.49
Com. di MERCATO SARACENO F.49
Scogliera in massi
TIPO B - L= 45 m
Dis.10-LC-D-83388
Protezione della
condotta con massi
TIPO 1B - L= 28 m
Dis.10-LC-D-83397
Strada sterrata
Strada Sterrata
Savio
Fiume
V113
A=46° 55'25''
P114
P115
P116
V117
A=24° 43'58''
P118
P119
P120
V121
A=2° 01'54''
P122
P123
V108
A=17° 41'15''
P109
P110
P111
P112
40
40
n. 2 Palizzate
Sch. dim. 3 L=28+28 m
Dis.10-LC-D-83376
Palizzata
Sch. dim. 3 L=29 m
Dis.10-LC-D-83376
Cavo interrato fibra ottica Lepida
DN50 Cop. 2.00 m presunta
Scogliera in massi
TIPO B - L= 45 m
Dis.10-LC-D-83388
Cavo TLC Acantho
(per acquedotto)
Cop. 1.00 m pres.
Cavo TLC Acantho
(per acquedotto)
Cop. 1.00 m pres.
Str. Sterr.
Pozzello
Intercettazione 6
VIADOTTO
SUPERSTRADA E45
Ind. Acq.
R. Acque
Ind. Acq.
R. Acque
Ind. Acq.
R. Acque
Pozz. Tlc
Pozz. Sc 30
Pozzetto
Sc30
Pozz. Tlc 75
Pozzetto Sf25
Pozz. Sc29
Pozz. Sc29
Pozz. Sf24
Acquedotto Romagna Acque in ghisa
DN700 Cop. X.XX m presunta
Muro
Strada vic. di Portolo
Porolello
Portolo
Barella
Strada Sterrata
VR12
Q=97.85
55
94
49
102
67
106
103
212
64
281
57
95
56
50
109
146
214
63
73
74
65
75
33
34
35
43
38
51
36
36
32
28
29
30
14
66
76
213

[16]

[18]

10-ZB-D-81685

[S]

[S]

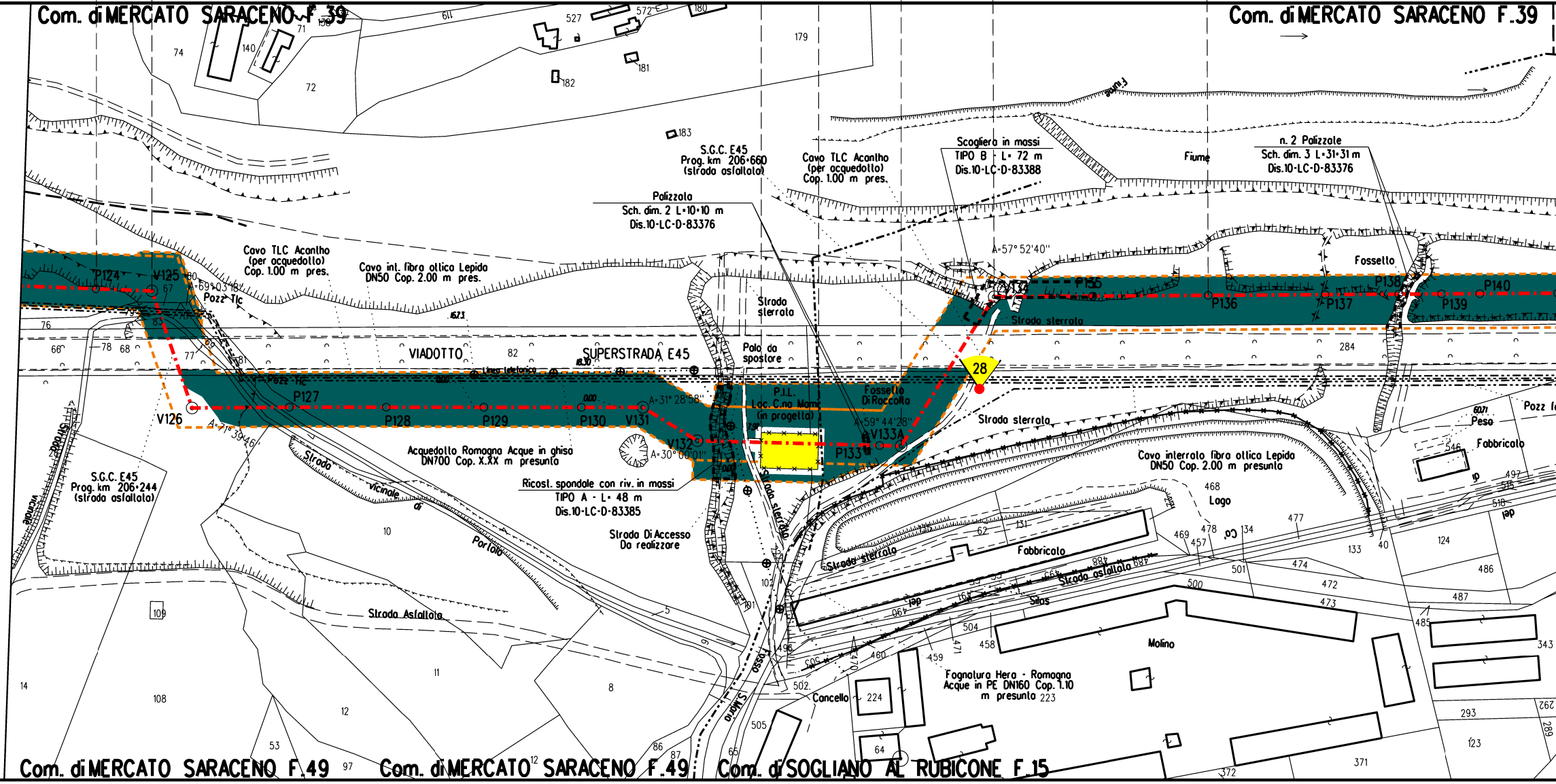
Com. di MERCATO SARACENO F.39
Com. di MERCATO SARACENO F.39
S.G.C. E45
Prog. km 206+660
(strada asfaltata)
Cavo TLC Acantho
(per acquedotto)
Cop. 1.00 m pres.
Scogliera in massi
TIPO B - L= 72 m
Dis.10-LC-D-83388
Fiume
n. 2 Palizzate
Sch. dim. 3 L=31+31 m
Dis.10-LC-D-83376
Palizzata
Sch. dim. 2 L=10+10 m
Dis.10-LC-D-83376
Cavo TLC Acantho
(per acquedotto)
Cop. 1.00 m pres.
Cavo int. fibra ottica Lepida
DN50 Cop. 2.00 m pres.
Pozz Tlc
Strada sterrata
Fossetto
Strada sterrata
P124
V125
P127
V126
P128
P129
P130
V131
V132
P133
V133A
P134
P135
P136
P137
P138
P139
P140
A=69°03'18''
A=71°39'46''
A=31°28'58''
A=30°00'01''
A=59°44'28''
A=57°52'40''
VIADOTTO
SUPERSTRADA E45
Palo da spostare
P.I.L.
Loc. C.no Mami
(in progetto)
Fossetto
Di Raccolta
28
Strada sterrata
Pozz Tlc
Peso
Fabbricato
Cavo interrato fibra ottica Lepida
DN50 Cop. 2.00 m presunto
Logo
S.G.C. E45
Prog. km 206+244
(strada asfaltata)
Acquedotto Romagna Acque in ghisa
DN700 Cop. X.XX m presunto
Ricost. spondale con riv. in massi
TIPO A - L= 48 m
Dis.10-LC-D-83385
Strada Di Accesso
Da realizzare
Strada vicinale di Portola
Strada Asfaltata
Strada sterrata
Fabbricato
Strada asfaltata
Silos
Molino
Fognatura Hera - Romagna
Acque in PE DN160 Cop. 1.10
m presunta
Concello
Com. di MERCATO SARACENO F.49
Com. di MERCATO SARACENO F.49
Com. di SOGLIANO AL RUBICONE F.15

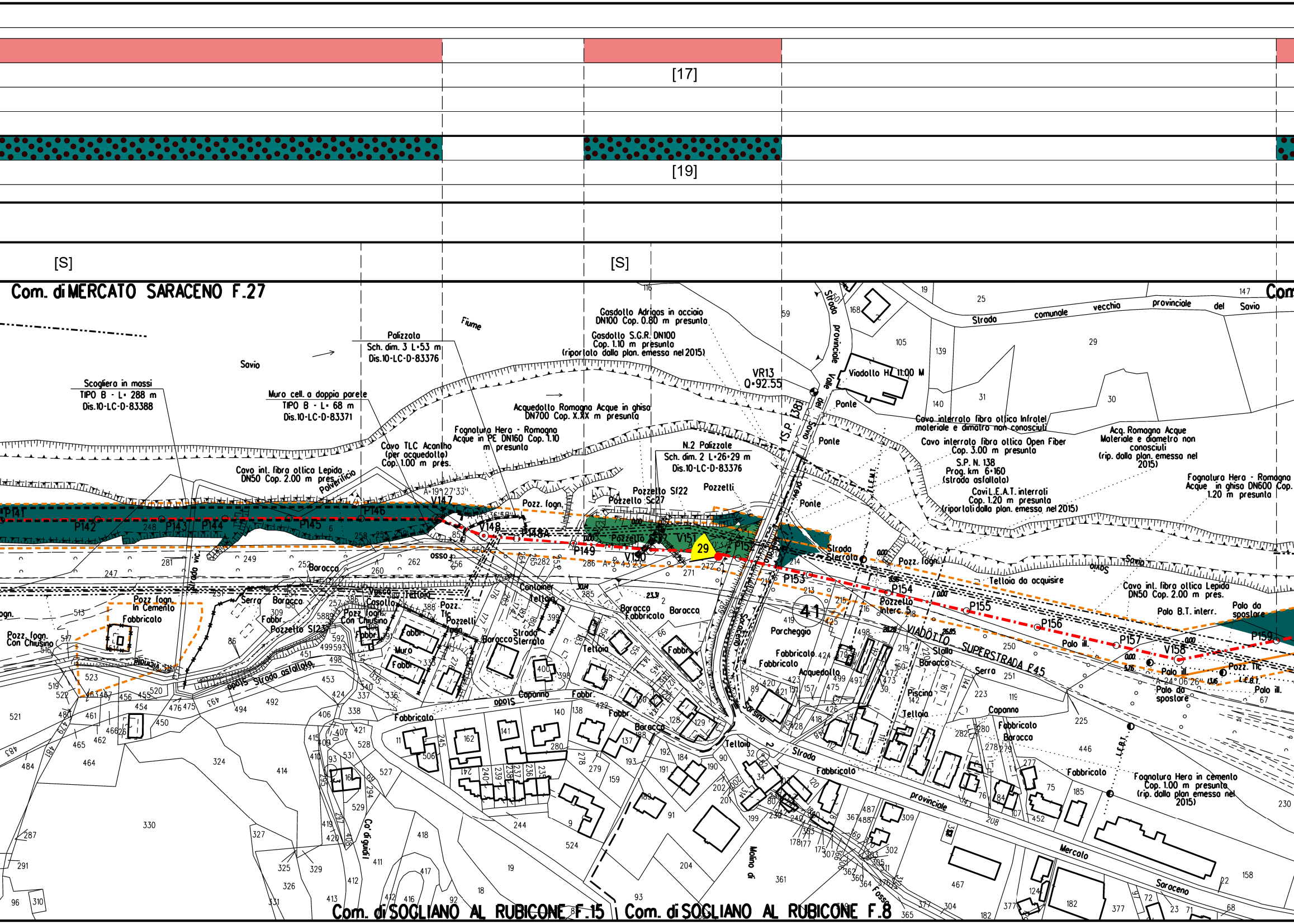

[17]
[19]
[S]
[S]
Com. di MERCATO SARACENO F.27
Com. di SOGLIANO AL RUBICONE F.15
Com. di SOGLIANO AL RUBICONE F.8
Fiume
Savio
Scogliera in massi
TIPO B - L= 288 m
Dis.10-LC-D-83388
Muro cell. a doppia parete
TIPO B - L= 68 m
Dis.10-LC-D-83371
Palizzata
Sch. dim. 3 L=53 m
Dis.10-LC-D-83376
Gasdotto Adrigas in acciaio
DN100 Cop. 0.80 m presunta
Gasdotto S.G.R. DN100
Cop. 1.10 m presunta
(riportato dalla plan. emessa nel 2015)
VR13
Q=92.55
Viadotto H= 11.00 M
Ponte
Strada provinciale Valle del Savio (S.P. 138)
Acquedotto Romagna Acque in ghisa
DN700 Cop. X.XX m presunta
Fognatura Hera - Romagna
Acque in PE DN160 Cop. 1.10
m presunta
Cavo TLC Acantho
(per acquedotto)
Cop. 1.00 m pres.
Cavo int. fibra ottica Lepida
DN50 Cop. 2.00 m pres.
Polverificio
N.2 Palizzate
Sch. dim. 2 L=26+29 m
Dis.10-LC-D-83376
Pozzetto Sf22
Pozzetto Sc27
Pozzetti
Pozz. fogn.
Cavo interrato fibra ottica Infratel
materiale e dimatro non conosciuti
Cavo interrato fibra ottica Open Fiber
Cop. 3.00 m presunta
S.P. N. 138
Prog. km 6+160
(strada asfaltata)
Cavi I.E.A.T. interrati
Cop. 1.20 m presunta
(riportati dalla plan. emessa nel 2015)
Acq. Romagna Acque
Materiale e diametro non
conosciuti
(rip. dalla plan. emessa nel
2015)
Fognatura Hera - Romagna
Acque in ghisa DN600 Cop.
1.20 m presunta
Strada comunale vecchia provinciale del Savio
P141
P142
P143
P144
P145
P146
V147
V148
P148A
P149
V150
V151
P152
P153
P154
P155
P156
P157
V158
P159
29
41
A=19°27'33"
A=3°43'23"
A=24°06'26"
Strada Sterrata
Telloia da acquisire
Pozzetto Interc. 5
Cavo int. fibra ottica Lepida
DN50 Cop. 2.00 m pres.
Palo B.T. interr.
Palo da spostare
Palo ill.
Pozz. Tlc
VIADOTTO SUPERSTRADA E45
Pozz. fogn. In Cemento
Fabbricato
Pozz. fogn. Con Chiusino
Pozzetto Sf23
Pozz. fogn. Con Chiusino
Strada asfaltata
Strada vic.
Baracca
Serra
Casotto
Vasca
Tettoia
Container
Strada Sterrata
Capanno
Porcheggio
Acquedotto
Stalla
Piscina
Fognatura Hera in cemento
Cop. 1.00 m presunta
(rip. dalla plan emessa nel
2015)
Strada provinciale Mercato Saraceno
Molino di Sarsina
Fosso
Co' di guidi
L.E.F.T.

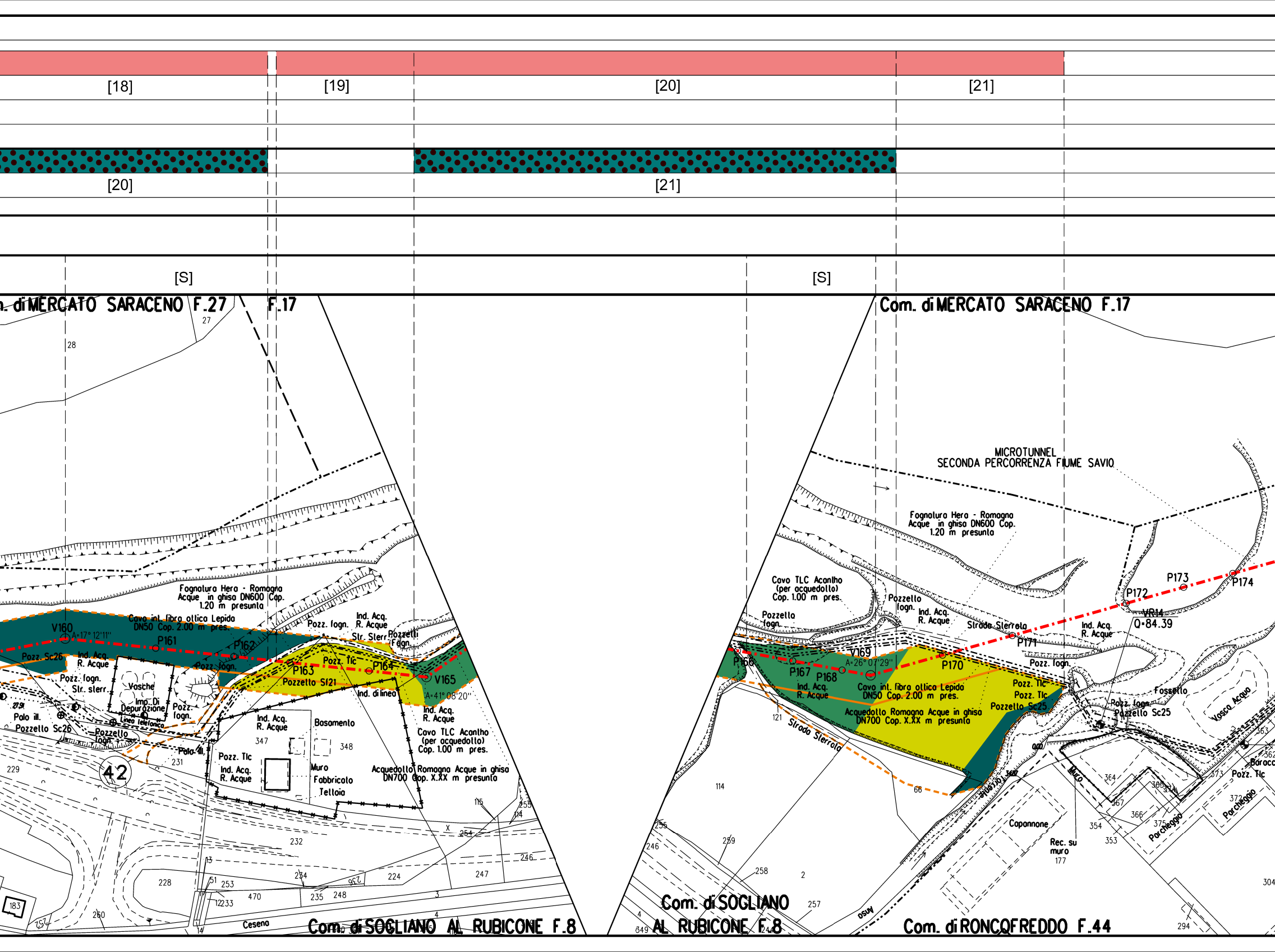

[18]
[19]
[20]
[21]
[20]
[21]
[S]
[S]
Com. di MERCATO SARACENO F.27
F.17
Com. di MERCATO SARACENO F.17
Com. di SOGLIANO AL RUBICONE F.8
Com. di SOGLIANO AL RUBICONE F.8
Com. di RONCOFREDDO F.44
MICROTUNNEL
SECONDA PERCORRENZA FIUME SAVIO
Fognatura Hera - Romagna Acque in ghisa DN600 Cop. 1.20 m presunta
Cavo int. fibra ottica Lepida DN50 Cop. 2.00 m pres.
Acquedotto Romagna Acque in ghisa DN700 Cop. X.XX m presunta
Cavo TLC Acantho (per acquedotto) Cop. 1.00 m pres.
V160
A=17° 12'11"
P161
P162
P163
P164
V165
A=41° 08'20"
P166
P167
P168
V169
A=26° 07'29"
P170
P171
P172
P173
P174
VR14
Q=84.39
Pozz. Sc26
Ind. Acq. R. Acque
Pozz. fogn.
Str. sterr.
Vasche
Imp. Di Depurazione
Linea telefonica
Palo ill.
Pozzello Sc26
Pozzello fogn.
Pozz. fogn.
Pozzello Sf21
Pozz. Tlc
Str. Sterr.
Pozzetti Fogn.
Ind. di linea
Basamento
Muro
Fabbricato
Tettoia
Pozzello fogn.
Strada Sterrata
Pozz. fogn.
Pozz. Tlc
Pozzello Sc25
Fossello
Vasca Acqua
Pozz. fogn.
Capannone
Rec. su muro
Parcheggio
Baracca
Pozz. Tlc
Ceseno
Savio
42
27
28
229
231
232
228
233
234
235
236
246
247
248
253
254
255
224
250
252
183
347
348
470
115
114
121
66
2
3
4
13
14
177
246
255
257
258
259
294
304
353
354
362
363
364
365
366
367
372
373
375

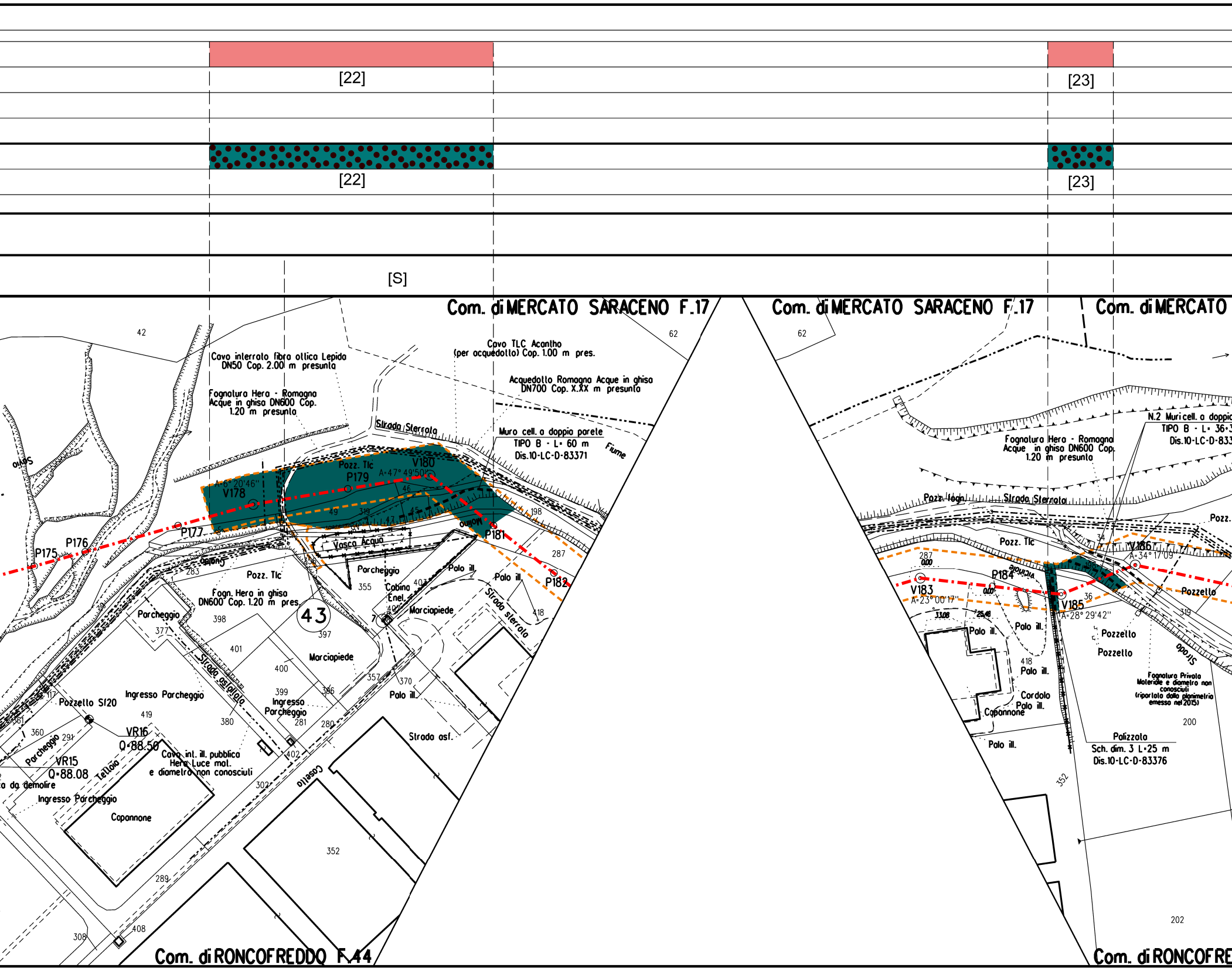

[22]
[23]
[22]
[23]
[S]
Com. di MERCATO SARACENO F.17
Com. di MERCATO SARACENO F.17
Com. di MERCATO
Com. di RONCOFREDDO F.44
Com. di RONCOFRE
Cavo interrato fibra ottica Lepida DN50 Cop. 2.00 m presunta
Cavo TLC Acantho (per acquedotto) Cop. 1.00 m pres.
Acquedotto Romagna Acque in ghisa DN700 Cop. X.XX m presunta
Fognatura Hera - Romagna Acque in ghisa DN600 Cop. 1.20 m presunta
Strada Sterrata
Muro cell. a doppia parete TIPO B - L= 60 m Dis.10-LC-D-83371
Fiume
V180
A=47° 49'50"
Pozz. Tlc
P179
A=6° 20'46"
V178
P177
P176
P175
P181
P182
Vasca Acqua
Pozz. Tlc
Parcheggio
Cabina Enel
Palo ill.
Strada sterrata
Fogn. Hera in ghisa DN600 Cop. 1.20 m pres.
43
Parcheggio
Marciapiede
Strada asfaltata
Ingresso Parcheggio
Pozzello Sf20
VR16
Q=88.50
VR15
Q=88.08
Parcheggio
Tettoia
Ingresso Parcheggio
Capannone
Cavo inl. ill. pubblica Hera Luce mat. e diametro non conosciuti
Casello
Strada asf.
a da demolire
42
62
62
287
198
355
398
377
401
400
399
397
357
370
380
419
360
291
302
402
281
280
352
289
308
408
283
N.2 Muri cell. a doppia TIPO B - L= 36
Dis.10-LC-D-833
Fognatura Hera - Romagna Acque in ghisa DN600 Cop. 1.20 m presunta
Strada Sterrata
Pozz. fogn.
Pozz. Tlc
Pozz.
V186
A=34° 17'09"
P184
V183
A=23° 00'17"
V185
A=28° 29'42"
Pozzetto
Pozzetto
Pozzetto
Palo ill.
Cordolo
Capannone
Fognatura Privata Materiale e diametro non conosciuti (riportato dalla planimetria emesso nel 2015)
Palizzata
Sch. dim. 3 L=25 m
Dis.10-LC-D-83376
418
200
202
352
319
36

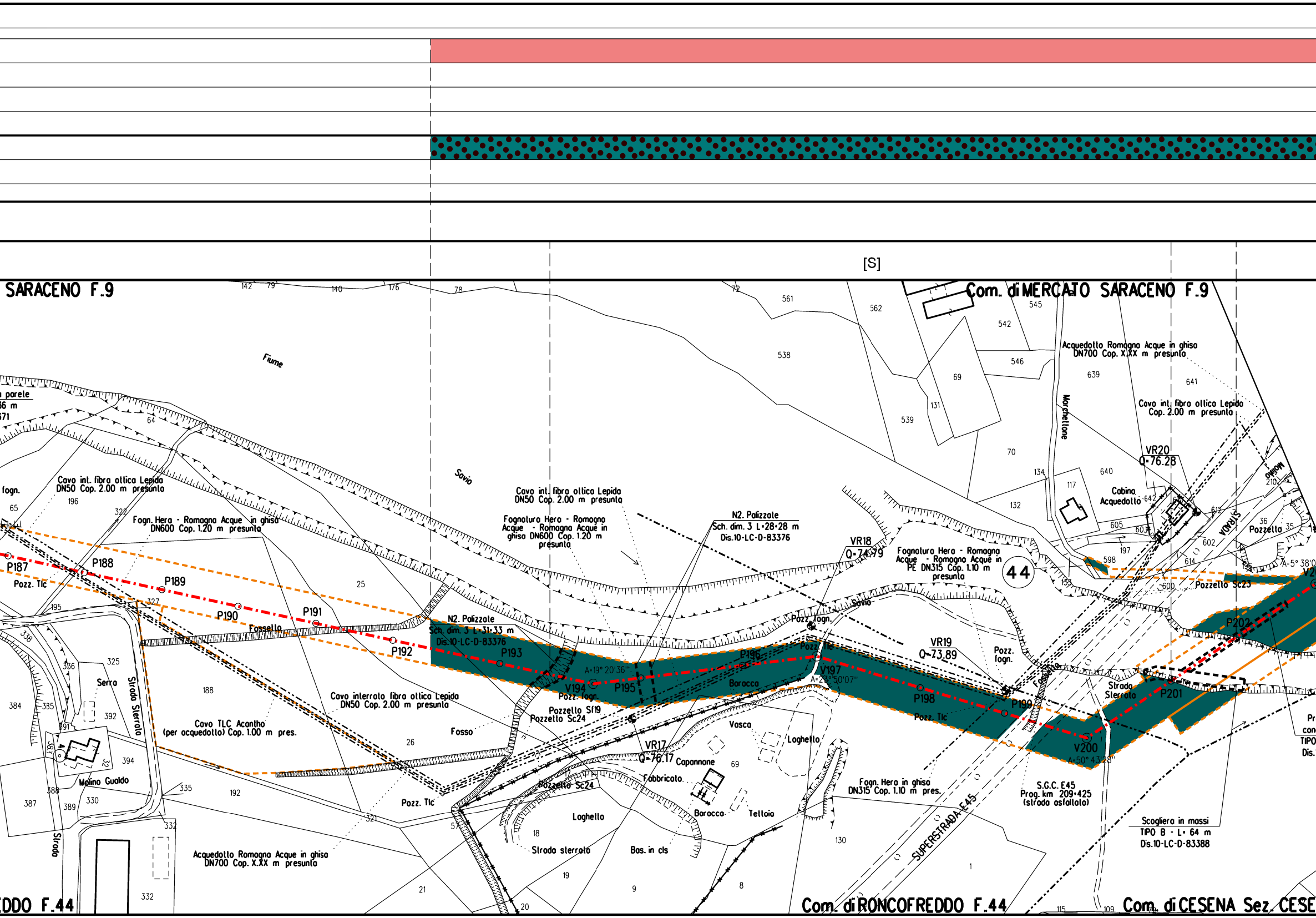
[S]
SARACENO F.9
Com. di MERCATO SARACENO F.9
EDDO F.44
Com. di RONCOFREDDO F.44
Com. di CESENA Sez. CESE
Fiume
Savio
Cavo int. fibra ottica Lepida DN50 Cop. 2.00 m presunto
Fogn. Hera - Romagna Acque in ghisa DN600 Cop. 1.20 m presunto
Fognatura Hera - Romagna Acque - Romagna Acque in ghisa DN600 Cop. 1.20 m presunta
Cavo int. fibra ottica Lepida DN50 Cop. 2.00 m presunta
N2. Palizzate Sch. dim. 3 L=28÷28 m Dis.10-LC-D-83376
N2. Palizzate Sch. dim. 3 L=31÷33 m Dis.10-LC-D-83376
VR18 Q=74.79
VR19 Q=73.89
VR20 Q=76.28
VR17 Q=76.17
Fognatura Hera - Romagna Acque - Romagna Acque in PE DN315 Cop. 1.10 m presunta
44
Acquedotto Romagna Acque in ghisa DN700 Cop. X.XX m presunto
Cavo int. fibra ottica Lepida Cop. 2.00 m presunto
Cabina Acquedotto
Marchettone
Pozzello Sc23
Pozzello
STRADA
P187
P188
P189
P190
P191
P192
P193
V194
P195
P196
V197
P198
P199
V200
P201
P202
Pozz. Tlc
Pozz. fogn.
Pozzello Sf19
Pozzello Sc24
A=19° 20'36"
A=23°50'07"
A=50° 43'28"
A=5° 38'0
Fossello
Fosso
Serra
Strada Sterrata
Molino Gualdo
Cavo interrato fibra ottica Lepida DN50 Cop. 2.00 m presunto
Cavo TLC Acantho (per acquedotto) Cop. 1.00 m pres.
Acquedotto Romagna Acque in ghisa DN700 Cop. X.XX m presunto
Baracca
Vasca
Laghetto
Capannone
Fabbricato
Tettoia
Bas. in cls
Strada sterrata
Fogn. Hera in ghisa DN315 Cop. 1.10 m pres.
SUPERSTRADA E45
S.G.C. E45 Prog. km 209+425 (strada asfaltata)
Scogliera in massi TIPO B - L= 64 m Dis.10-LC-D-83388
Strada Sterrata
a parete
36 m
571
fogn.
142
79
140
176
78
72
561
562
545
542
546
538
69
131
539
70
134
117
132
639
641
640
642
605
603
602
612
614
598
600
197
137
210
36
35
196
64
65
196
322
25
327
195
338
336
325
188
384
385
391
392
394
383
32
388
387
389
330
335
192
332
26
321
57
18
19
21
20
9
8
69
130
1
115
109
Pr
con
TIPO
Dis.

[24]

[24]

[S]

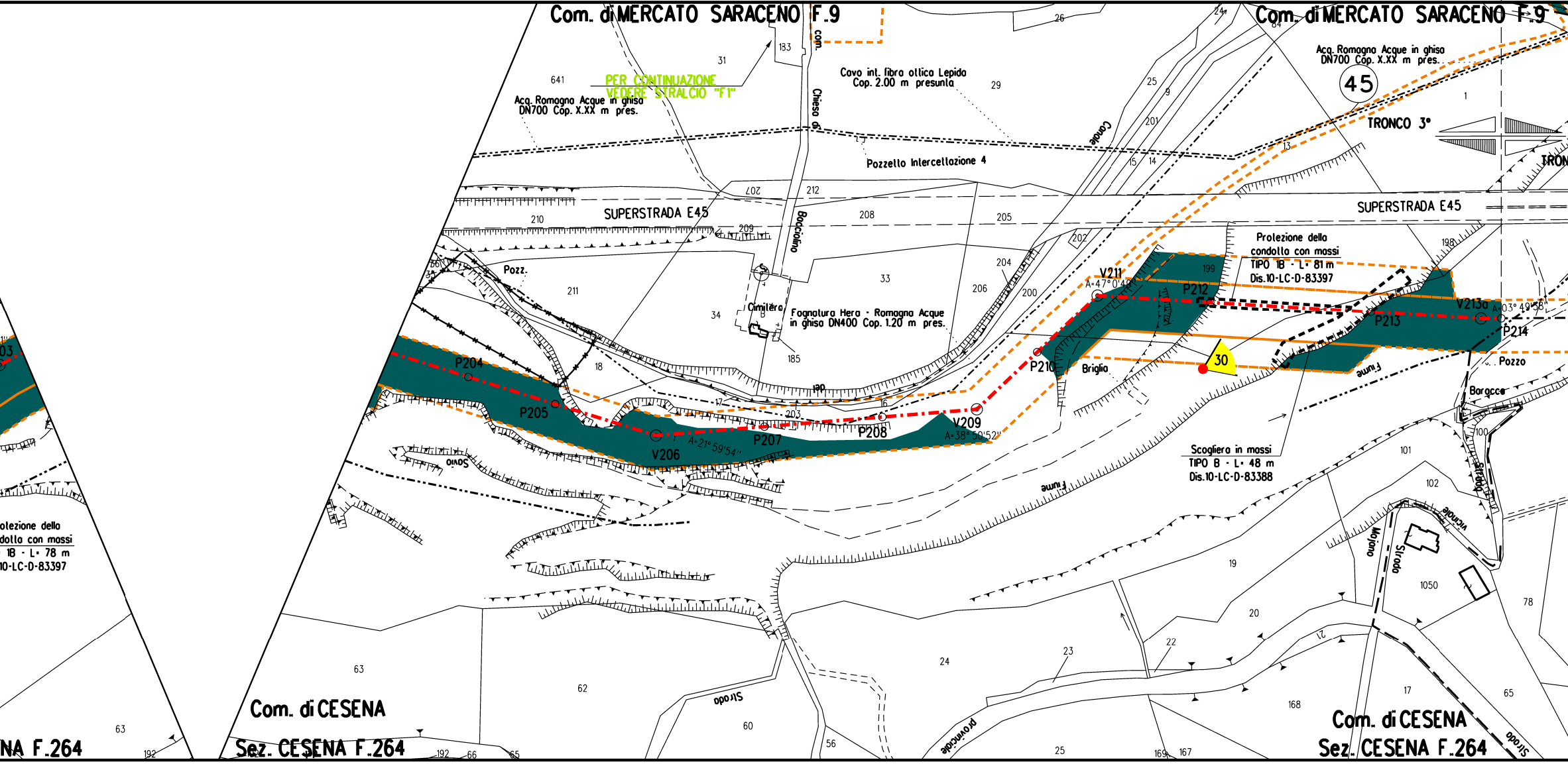
Com. di MERCATO SARACENO F.9
Com. di MERCATO SARACENO F.9
PER CONTINUAZIONE VEDERE STRALCIO "F1"
Acq. Romagna Acque in ghisa DN700 Cop. X.XX m pres.
Acq. Romagna Acque in ghisa DN700 Cop. X.XX m pres.
Cavo int. fibra ottica Lepida Cop. 2.00 m presunta
Pozzetto Intercettazione 4
45
TRONCO 3°
SUPERSTRADA E45
SUPERSTRADA E45
Fognatura Hera - Romagna Acque in ghisa DN400 Cop. 1.20 m pres.
Cimitero
Chiesa di Bacciolino
Canale
Pozz.
Protezione della condotta con massi TIPO 1B - L= 81 m Dis.10-LC-D-83397
Protezione della condotta con massi TIPO 1B - L= 78 m Dis.10-LC-D-83397
Scogliera in massi TIPO B - L= 48 m Dis.10-LC-D-83388
V211
A=47°0'4"
P212
V213a
A=03° 49'58"
P213
P214
P210
Briglia
30
Pozzo
Borgacce
P204
P205
V206
A=21°59'54"
P207
P208
V209
A=38°59'52"
Savio
Fiume
Fiume
Strada vicinale Maiano
Strada provinciale
Strada
Strada
Com. di CESENA
Sez. CESENA F.264
Com. di CESENA
Sez. CESENA F.264
NA F.264

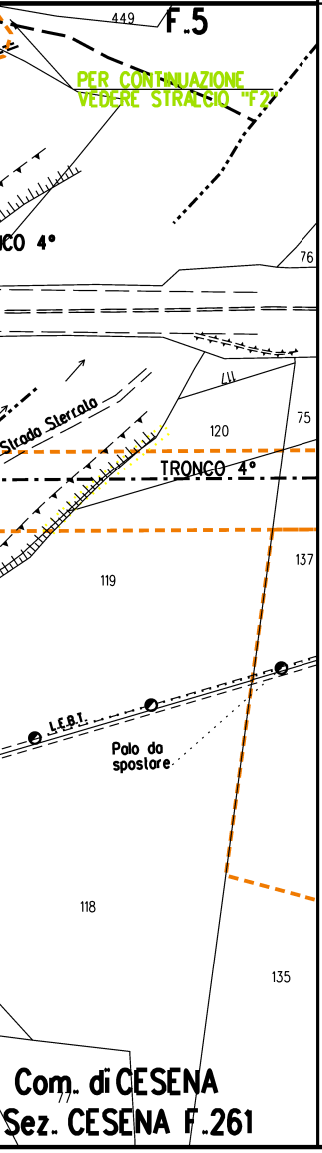
F.5
449
PER CONTINUAZIONE
VEDERE STRALCIO "F2"
CO 4°
76
Strada Sterrata
120
75
TRONCO 4°
119
137
L.E.B.T.
Palo da
spostare
118
135
Com. di CESENA
Sez. CESENA F.261

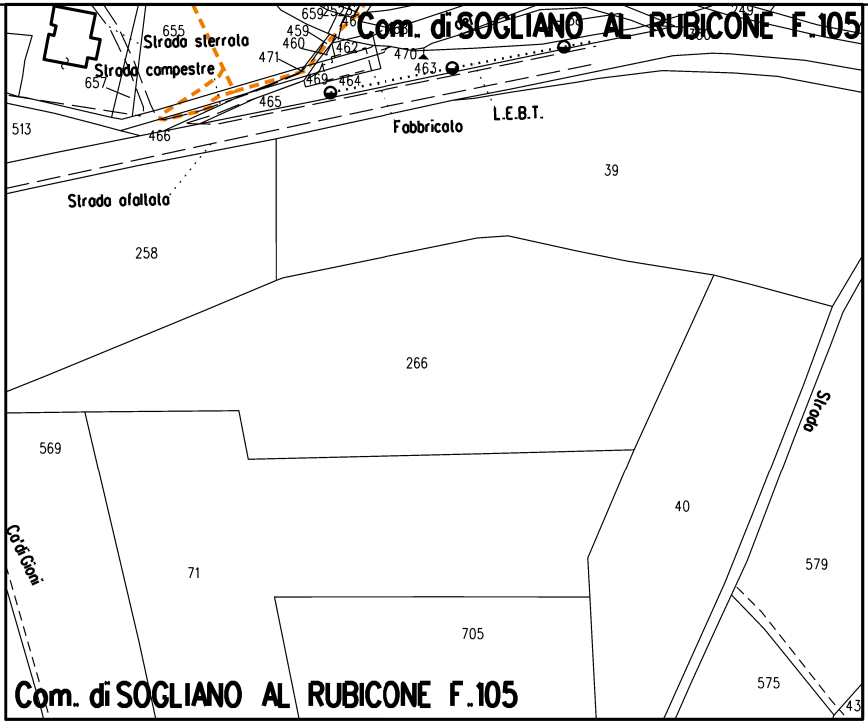
Com. di SOGLIANO AL RUBICONE F.105
655
Strada sterrata
Strada campestre
657
659
459
460
471
462
470
463
464
469
465
466
513
Fabbricato
L.E.B.T.
39
Strada asfaltata
258
266
569
Ca' di Gioni
71
705
40
579
Strada
575
43
Com. di SOGLIANO AL RUBICONE F.105

STRALCIO "A"

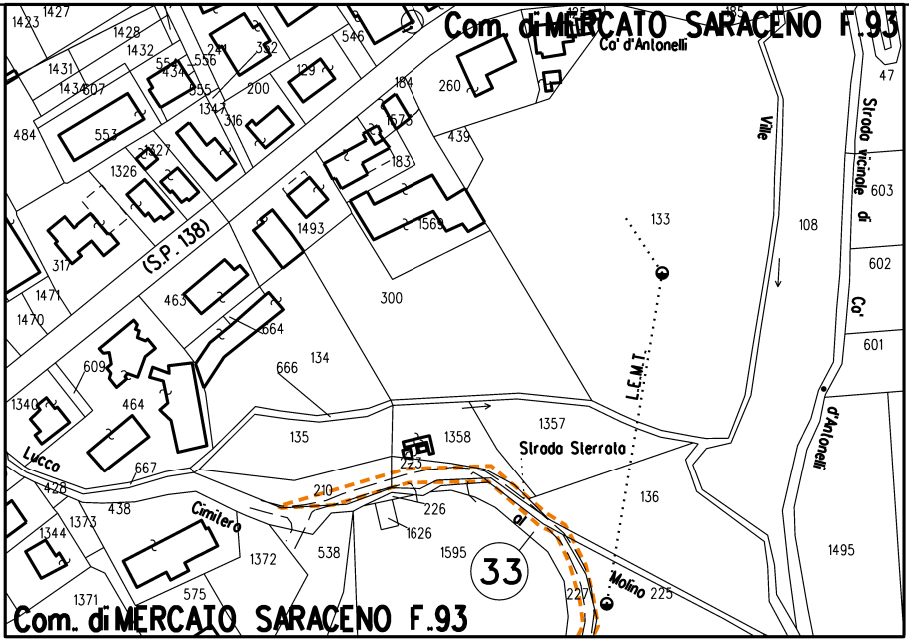
Com. di MERCATO SARACENO F.93
Ca' d'Antonelli
1423
1427
1428
1432
1431
1434
607
554
434
556
352
200
129
546
260
184
47
484
553
1347
316
1327
1326
573
183
439
Ville
Strada vicinale di Ca' d'Antonelli
603
317
(S.P. 138)
1493
1569
133
108
602
1471
1470
463
664
300
601
609
666
134
L.E.M.T.
1340
464
135
1358
1357
Strada Sterrata
Lucca
667
223
428
210
226
136
438
Cimitero
1373
1344
1372
538
1626
1595
1495
33
Molino
227
225
1371
575
Com. di MERCATO SARACENO F.93

STRALCIO "B"

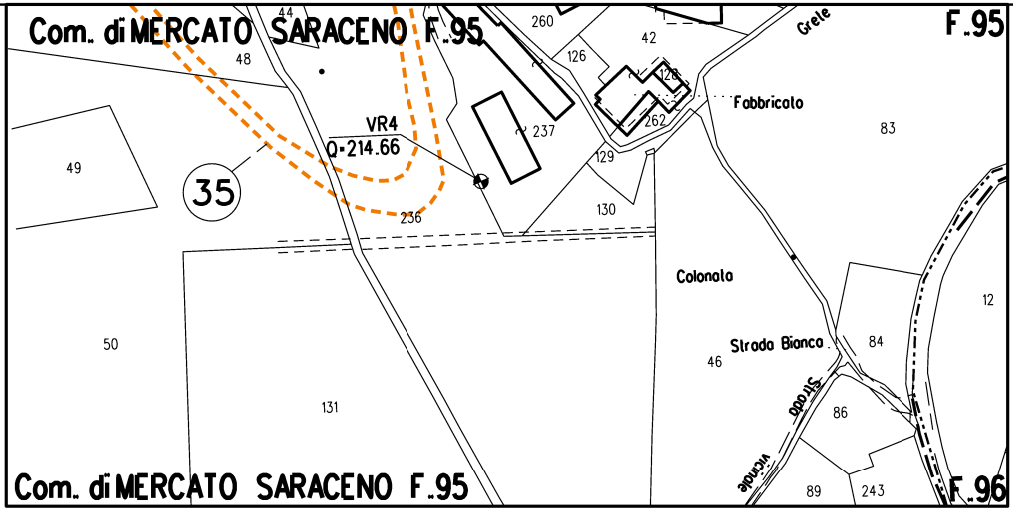
Com. di MERCATO SARACENO F.95
F.95
44
48
260
126
42
Grete
128
262
237
Fabbricato
83
VR4
Q=214.66
49
35
129
236
130
Colonato
50
Strada Bianca
84
46
12
131
Strada
86
Vicinale
89
243
F.96
Com. di MERCATO SARACENO F.95

STRALCIO "C"

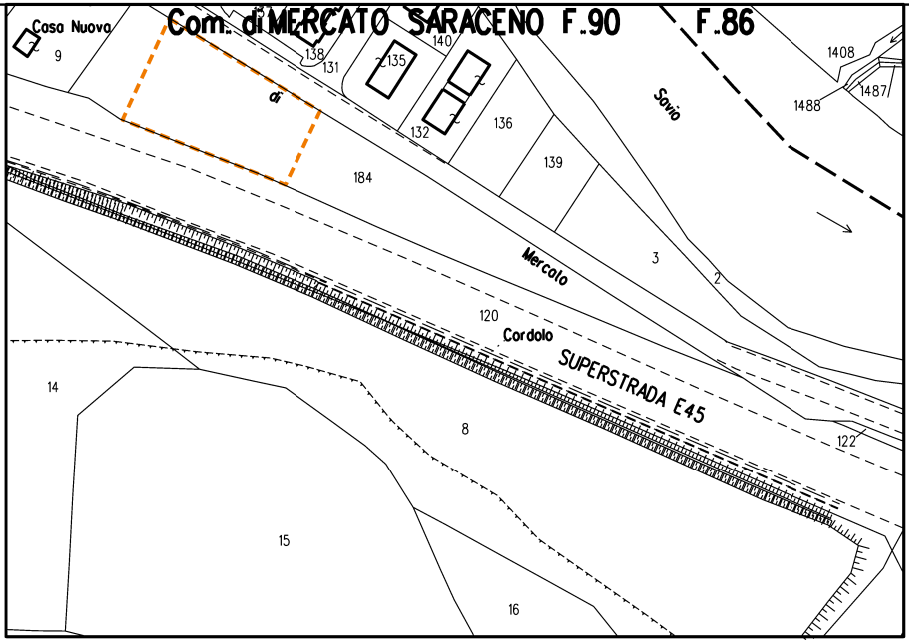
Casa Nuova
9
Com. di MERCATO SARACENO F.90
F.86
138
131
140
135
1408
Savio
1487
1488
di
132
136
139
184
Mercato
3
2
120
Cordolo
SUPERSTRADA E45
14
8
122
15
16

STRALCIO "D"

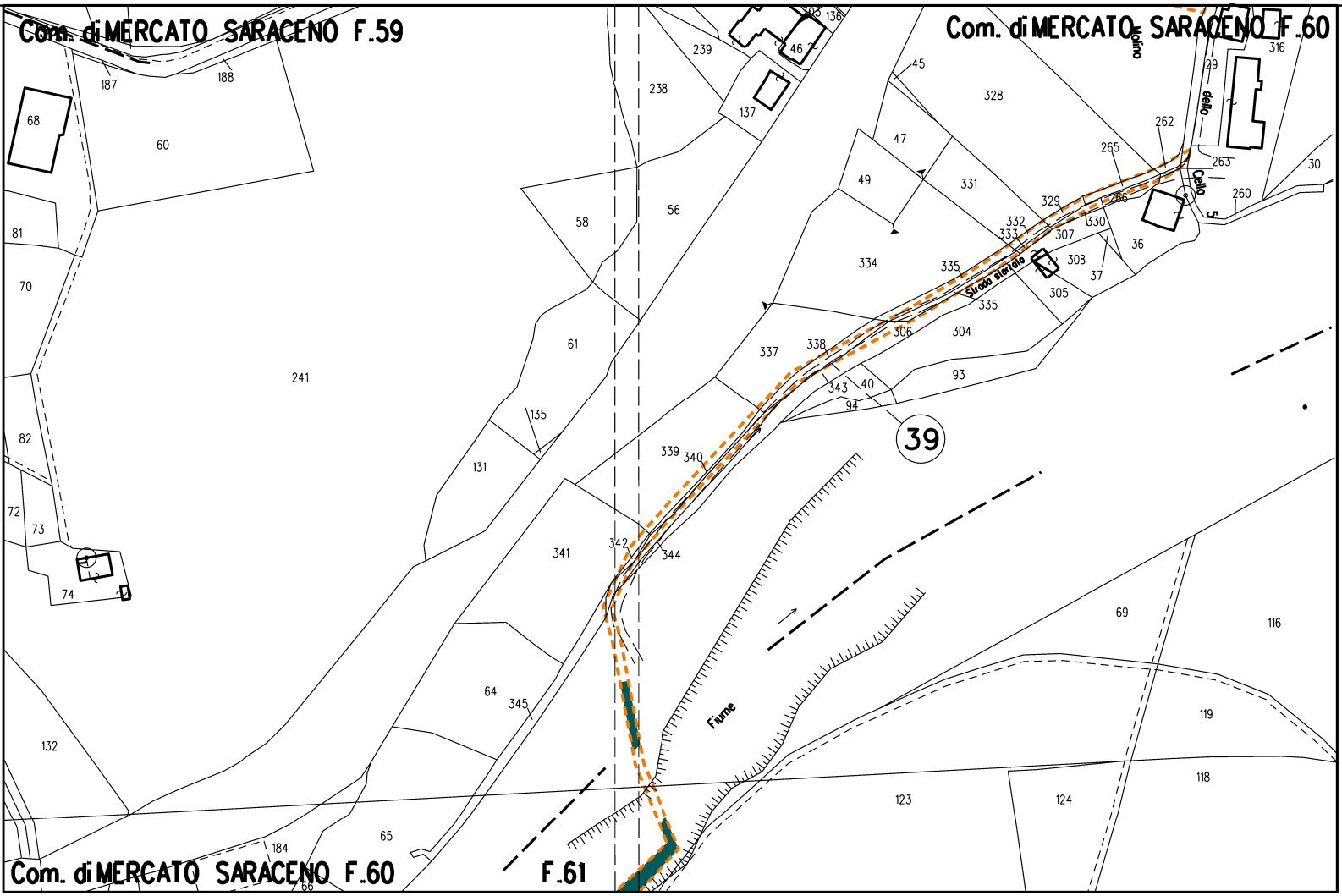
Com. di MERCATO SARACENO F.59
Com. di MERCATO SARACENO F.60
Com. di MERCATO SARACENO F.60
F.61
Strada sterrata
Molino
della
Cella
Fiume
39
241
60
68
187
188
239
238
137
46
136
58
56
61
135
131
341
342
344
64
345
132
65
184
66
123
124
118
119
116
69
93
304
306
337
338
343
40
94
339
340
334
335
305
308
37
36
307
330
329
332
333
331
49
47
45
328
265
262
263
260
30
316
29
81
70
82
72
73
74

STRALCIO "E"

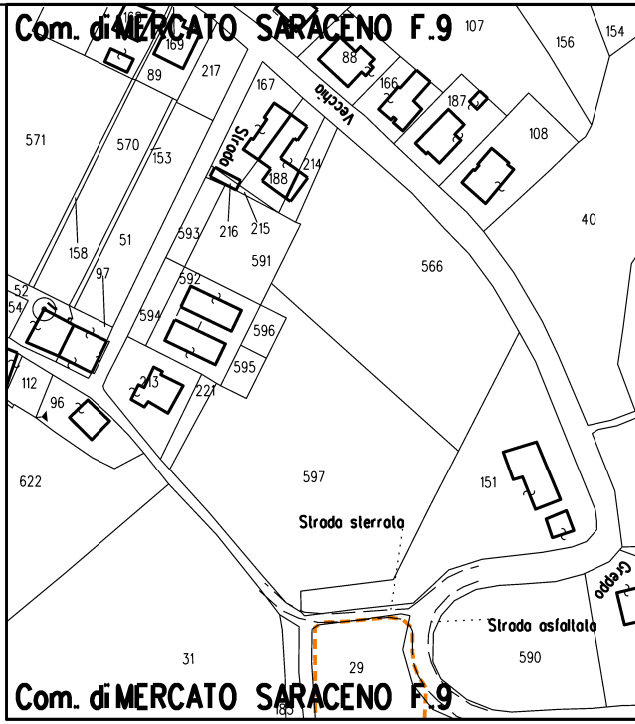
Com. di MERCATO SARACENO F.9
Com. di MERCATO SARACENO F.9
Vecchio
Strada
Strada sterrata
Strada asfaltata
Greppo
107
156
154
88
166
187
108
169
89
217
167
571
570
153
158
51
97
593
216
215
214
188
591
566
40
592
594
596
595
213
221
52
54
112
96
622
597
151
31
29
590
185

STRALCIO "F1-F2"

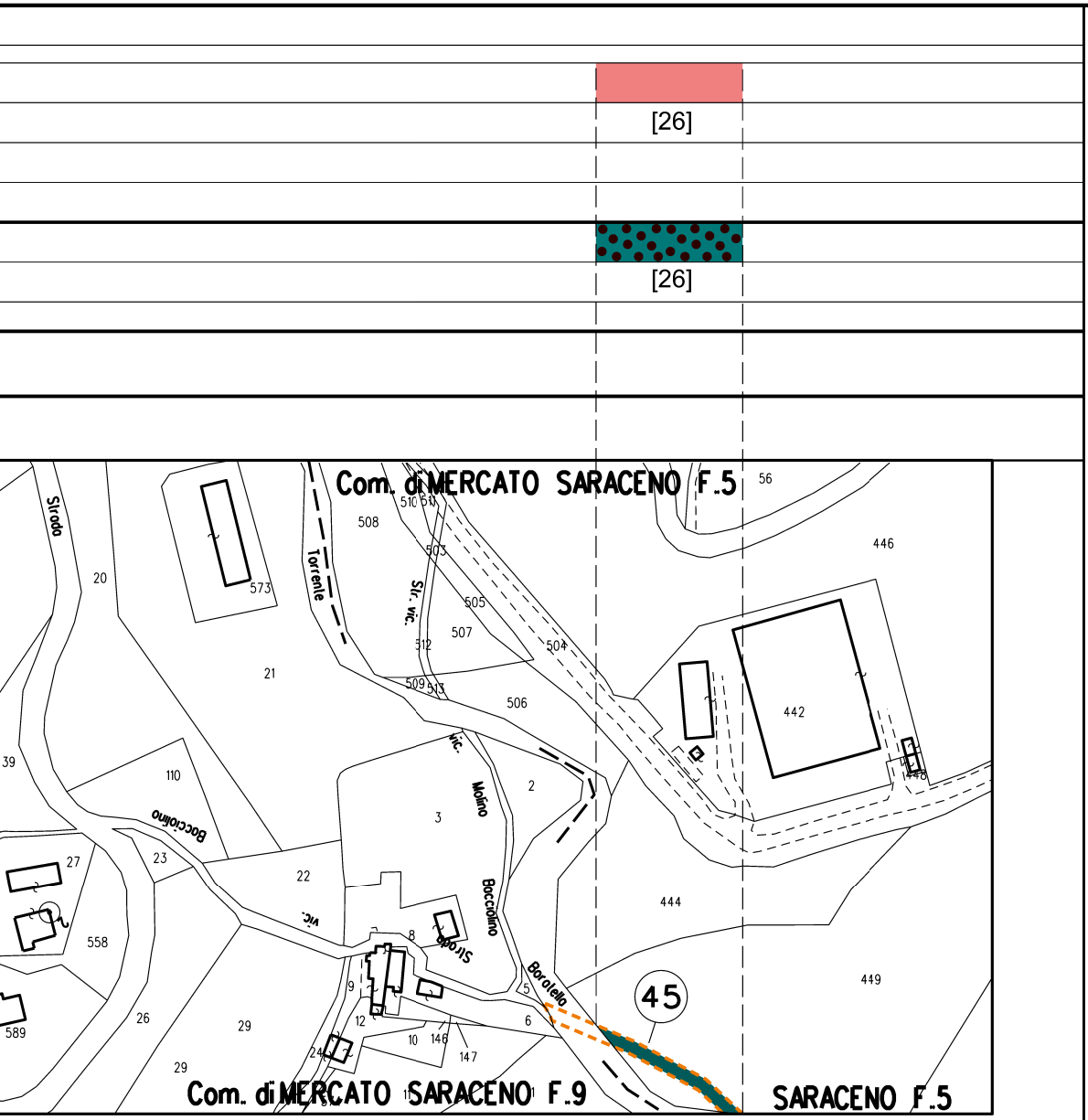
[26]
[26]
Com. di MERCATO SARACENO F.5
Strada
Torrente
Str. vic.
vic.
Molino
Bocciolino
Strada
Boratello
45
Com. di MERCATO SARACENO F.9
SARACENO F.5
508
510
503
505
507
512
509
513
504
506
573
20
21
110
39
27
23
22
558
589
26
29
24
9
12
10
146
147
8
5
6
2
3
442
444
446
448
449
56

LEGENDA

10.00 m / 18.00 m — AREA DI OCCUPAZIONE LAVORI (RISTRETTA 7:11 m)

AREA DI PASSAGGIO A SERVIZIO DELLA T.O.C. SENZA ARRECARE DANNI AL SOPRASSUOLO

METANODOTTO IN PROGETTO

METANODOTTI IN ESERCIZIO

🟨 Impianto

SIMBOLI

◎ V1 Vertice

○ P1 Picchetto

xx Coni di ripresa fotografici

LEGENDA FORMAZIONI VEGETAZIONALI INTERFERITE

⬛ Filare a pioppo bianco

🟩 Filare di cipressi

🟨 Vegetazione erbacea ruderale sinantropica

🟩 Vegetazione ripariale

🟩 Vegetazione ripariale arbustiva

Nota: Fogli Catastali aggiornati a Ottobre 2022

LEGENDA FORMAZIONI VEGETAZIONALI DI RIPRISTINO

🟫	Ripristino di Filari arborei e/o arbustivi
🟦	Ripristino di vegetazione ripariale, vegetazione ripariale arbustiva e boscaglie ruderali e di Robinia pseudoacacia

LEGENDA METODOLOGIE DI INERBIMENTO

🟥	Semina di tipo A
🟩	Semina di tipo B
🟩	Semina di tipo C
[X]	n. Scheda di dettaglio inerbimento

LEGENDA METODOLOGIE DI RIPRISTINO

●	Ripristino diffuso
▥	Ripristino a filare

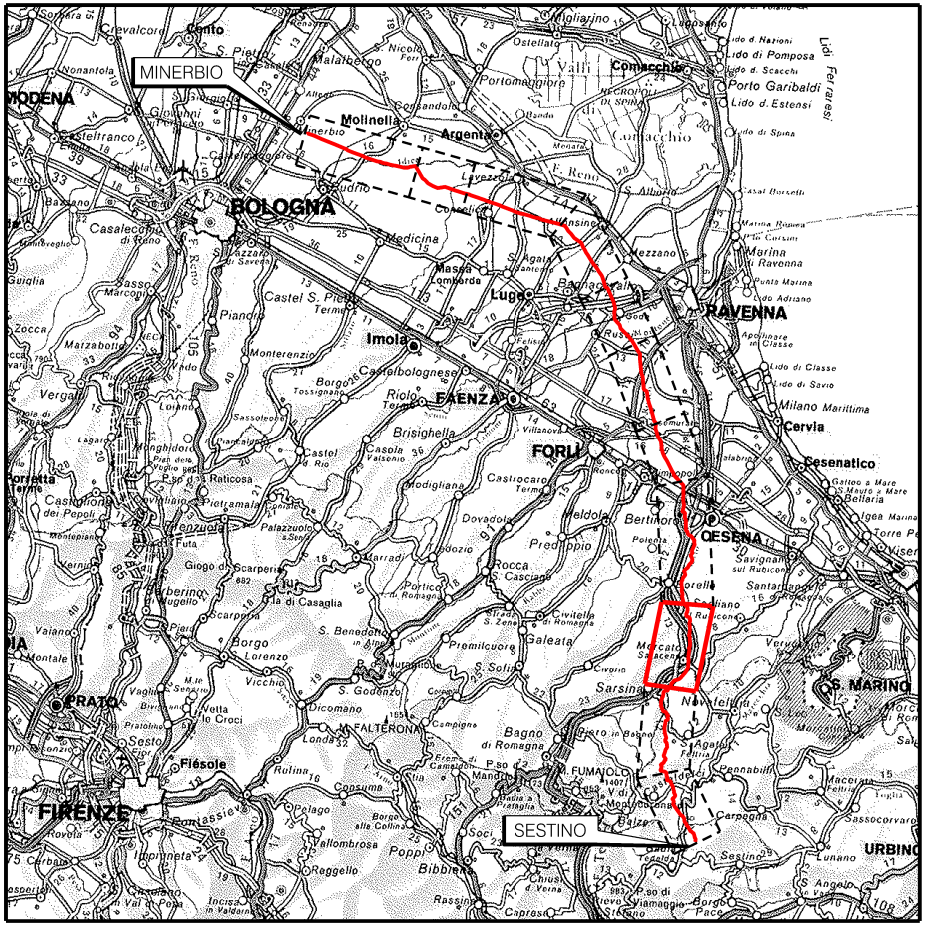
MINERBIO
BOLOGNA
MODENA
Imola
RAVENNA
FAENZA
FORLI
CESENA
Cervia
Cesenatico
S. MARINO
FIRENZE
PRATO
Fiesole
URBINO
SESTINO

COROGRAFIA Scala 1:800.000

Nei Comuni di SOGLIANO AL RUBICONE, MERCATO SARACENO, RONCOFREDDO, CESENA

Rev.	DATA	DESCRIZIONE	ELABORATO	VERIFICATO	APPROVATO AUTORIZZATO
1	27/10/2023	EMISSIONE PER PERMESSI	L.FALCETELLI	F.VITALI	A.BRUNI G.BRIA
0	12/07/2023	EMISSIONE PER COMMENTI	L.FALCETELLI	F.VITALI	A.BRUNI G.BRIA

FERRINI FRANCESCO
2023.11.03 14:53:02
CN=FERRINI FRANCESCO
C=IT
2.5.4.4=FERRINI
2.5.4.42=FRANCESCO
RSA/2048 bits

PROGETTISTA T.EN TECHNIP ENERGIES techfem

Rif.TEN: 2295-303-DW-1424-03

COMMESSA NQ/R22358

CODICE TECNICO 13247

[illegible]TTO: SESTINO - MINERBIO
[illegible] SARSINA - MERCATO SARACENO
[illegible]00 mm (48"), DP75 bar

DIS. N. 10-ZB-42E-80385

REVISIONE 1

PLANIMETRIA CATASTALE CON INDIVIDUAZIONE DELLE TIPOLOGIE FORESTALI E RIPRISTINO VEGETAZIONALE (3° TRONCO)

FG. 1 **DI** 1

SCALA 1:2000

DOCUMENTO DI PROPRIETA' SNAM. LA SOCIETA' TUTELERA' I PROPRI DIRITTI IN SEDE CIVILE E PENALE A TERMINI DI LEGGE.