ALLEGATI DI RIFERIMENTO		
INERBIMENTO	Tipologia di inerbimento (Legenda)	🟩
	N° riferimento Scheda di Dettaglio	[1]
	Fiorume (Legenda)	
	N° riferimento Scheda di Dettaglio	
RIMBOSCHIMENTO	Tipologia di ripristino (Legenda)	▨
	N° riferimento Scheda di Dettaglio	[1]
IMPIANTI	N° rif. Dis. mascheramento impianti	
TRATTI DI SALVAGUARDIA		[S]
CONFINI AMMINISTRATIVI		

DATI CARATTERISTICI

DATI DI COSTRUZIONE

PRESSIONE MASSIMA DI PROGETTO (DP) **75.0** bar
GRADO DI UTILIZZAZIONE DICHIARATO f = **0.72**
GRADO DI UTILIZZAZIONE ADOTTATO
- linea a spessore normale f = **0.67**
- linea a spessore maggiorato f = **0.57**

REALIZZATO IN CONFORMITA' AL **D.M. 17/04/08**

DATI DI ESERCIZIO (C.P.I.)

PRESSIONE MASSIMA DI ESERCIZIO (MOP) **75.0** bar
GRADO DI UTILIZZAZIONE f = **0.72**
IMPIANTO IN CONFORMITA' AL **D.M. 17/04/08**

RIVESTIMENTO GIUNTI DI SALDATURA

FASCE TERMORESTRINGENTI CON PEZZE DI CHIUSURA E PRIMER PER GIUNTI DI SALDATURA, CLASSE DI SOLLECITAZIONE C - 50 SECONDO TAB. GASD A.07.10.02
SU T.O.C.: FASCE TERMORESTRINGENTI CON PEZZE DI CHIUSURA E PRIMER PER GIUNTI DI SALDATURA, CLASSE DI SOLLECITAZIONE C - 50 PER T.O.C. SECONDO TAB. GASD A.07.10.02

IMPIANTO MUNITO DI CAVO TELE

DATI GENERALI

DN	**1200**	SP	**16.1**	**2214.37** m
DN	**1200**	SP	**18.9**	**10777.14** m

DIAMETRO INTERNO DEFINITO Di **1184.3** mm

LUNGHEZZA TOTALE IMPIANTO 12991.51 m

CONFINI AMMINISTRATIVI

PLANIMETRIA 1:2000

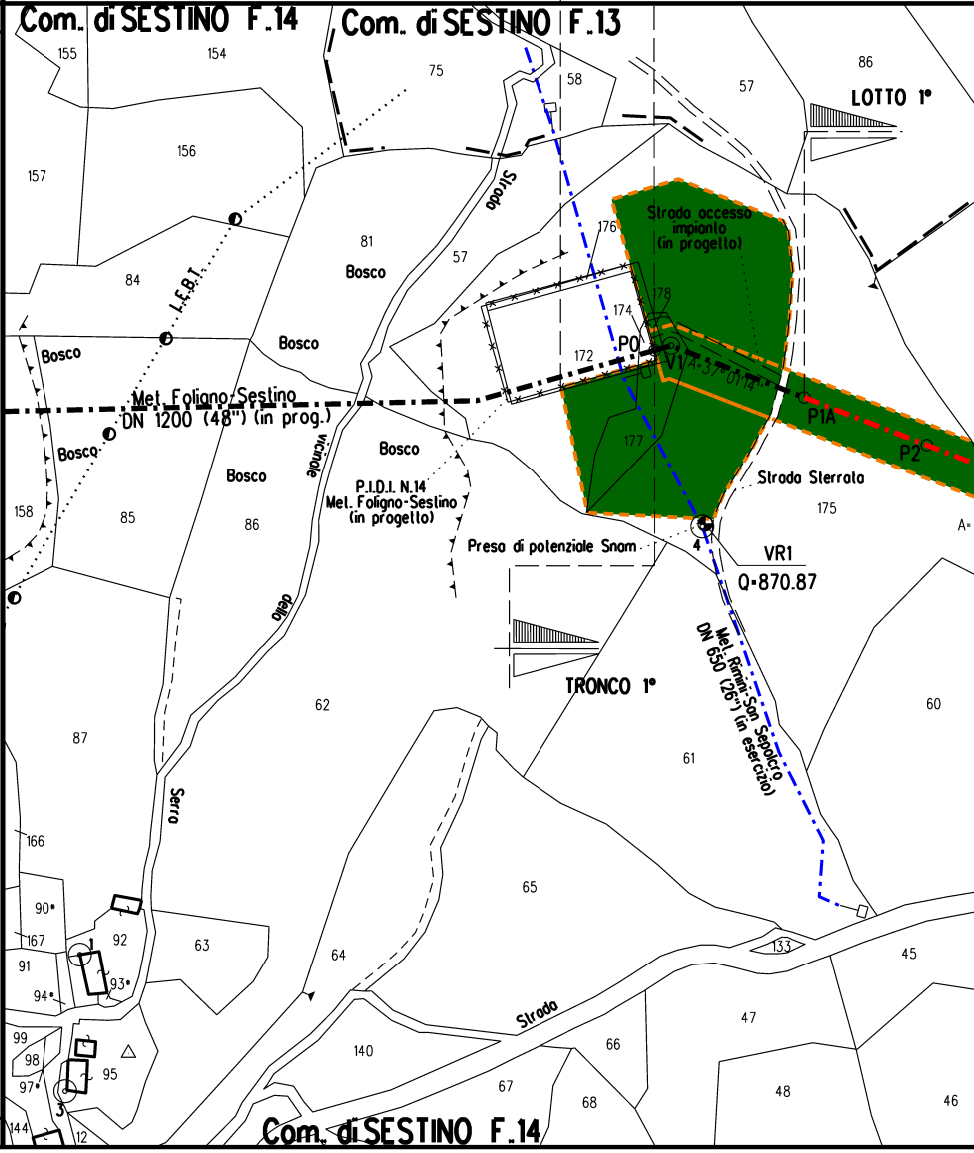
Com. di SESTINO F.14
Com. di SESTINO F.13
155
154
75
58
57
86
LOTTO 1°
157
156
Strada
81
Bosco
84
L.E.B.T.
57
176
Strada accesso impianto (in progetto)
178
174
Bosco
Bosco
172
P0
V1
A=37°01'14"
Met. Foligno-Sestino DN 1200 (48") (in prog.)
P1A
P2
Bosco
vicinale
Bosco
177
Bosco
Bosco
Strada Sterrata
175
P.I.D.I. N.14 Mel. Foligno-Sestino (in progetto)
158
85
86
Preso di potenziale Snam
4
VR1
Q=870.87
A=
della
TRONCO 1°
Met. Rimini-San Sepolcro DN 650 (26") (in esercizio)
62
60
87
Serra
61
166
65
90
167
92
63
133
45
91
64
93
94
47
Strada
99
140
66
98
95
67
97
48
68
46
144
3
12
1
Com. di SESTINO F.14

CONFINI AMMINISTRATIVI

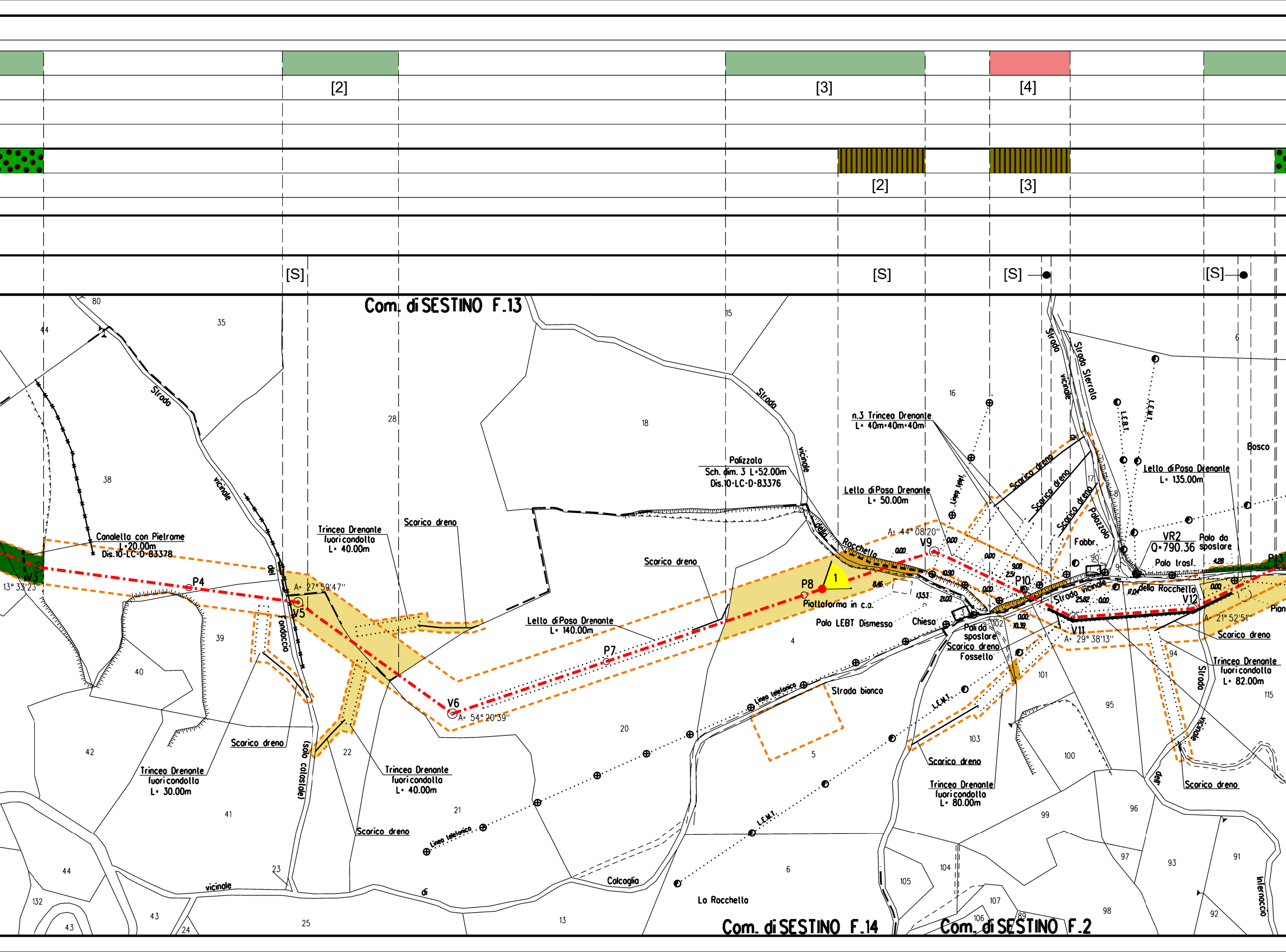
[2]
[3]
[4]
[2]
[3]
[S]
[S]
[S]
[S]
Com. di SESTINO F.13
Com. di SESTINO F.14
Com. di SESTINO F.2
Strada vicinale del Fondaccio
(solo catastale)
Strada vicinale della Rocchetta
Strada vicinale
Strada Sterrata
Strada bianca
Strada vicinale dell'Infernaccio
Canaletta con Pietrame L=20.00m Dis.10-LC-D-83378
Trincea Drenante fuori condotta L= 40.00m
Scarico dreno
Trincea Drenante fuori condotta L= 30.00m
Trincea Drenante fuori condotta L= 40.00m
Lello di Posa Drenante L= 140.00m
Palizzata Sch. dim. 3 L=52.00m Dis.10-LC-D-83376
n.3 Trincea Drenante L= 40m+40m+40m
Lello di Posa Drenante L= 50.00m
Lello di Posa Drenante L= 135.00m
Trincea Drenante fuori condotta L= 80.00m
Trincea Drenante fuori condotta L= 82.00m
Piattaforma in c.a.
Palo LEBT Dismesso
Chiesa
Pali da spostare
Fossello
Palo da spostare
Palo trasf.
Fabbr.
Palazzata
Bosco
Linea telefonica
L.E.M.T.
L.E.B.T.
Calcaglia
La Rocchetta
VR2
Q=790.36
V3
13° 33'23''
P4
V5
A= 27° 59'47''
V6
A= 54° 20'39''
P7
P8
1
V9
A= 44° 08'20''
P10
V11
A= 29° 38'13''
V12
A= 21° 52'51''
P13
Pian
80
44
35
38
28
18
15
16
17
8
6
39
40
42
41
44
132
43
24
25
23
22
21
20
13
4
5
6
102
101
103
100
99
104
105
107
106
89
95
94
96
97
93
98
91
92
115
90
9
0.00
10.90
9.08
2.51
0.00
8.46
13.53
2.00
0.00
10.39
25.82
0.00
17.04
4.28
0.00

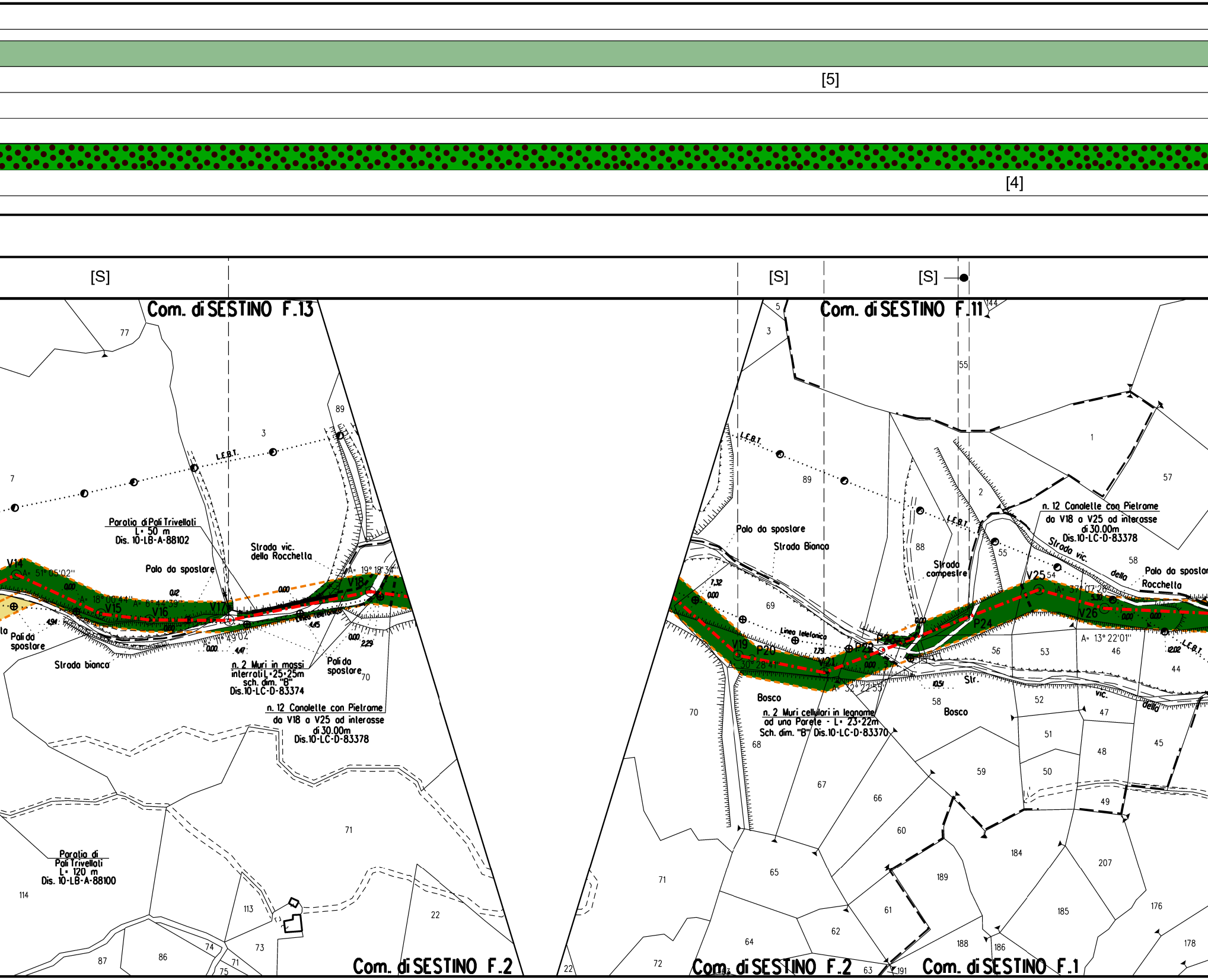
[5]
[4]
[S]
[S]
[S]
Com. di SESTINO F.13
Com. di SESTINO F.11
Com. di SESTINO F.2
Com. di SESTINO F.2
Com. di SESTINO F.1
L.E.B.T.
Paratia di Pali Trivellati
L= 50 m
Dis. 10-LB-A-88102
Palo da spostare
Strada vic.
della Rocchetta
V14
V15
V16
V17
V18
A= 51° 05'02''
A= 18° 00'44''
A= 6° 44'39''
A= 19° 18'34''
Poli da spostare
Strada bianca
n. 2 Muri in massi
interrati L=25+25m
sch. dim. "B"
Dis. 10-LC-D-83374
Pali da spostare
n. 12 Canalette con Pietrame
da V18 a V25 ad interasse
di 30.00m
Dis. 10-LC-D-83378
Paratia di
Pali Trivellati
L= 120 m
Dis. 10-LB-A-88100
Palo da spostare
Strada Bianca
Strada campestre
Linea telefonica
V19
P20
V21
P22
P23
P24
V25
V26
A= 30° 28'41''
A= 32° 22'55''
A= 37° 07'26''
A= 13° 22'01''
Bosco
Bosco
n. 2 Muri cellulari in legname
ad una Parete - L= 23+22m
Sch. dim. "B" Dis. 10-LC-D-83370
n. 12 Canalette con Pietrame
da V18 a V25 ad interasse
di 30.00m
Dis. 10-LC-D-83378
Strada vic. della Rocchetta
Palo da spostare
Str. vic. della

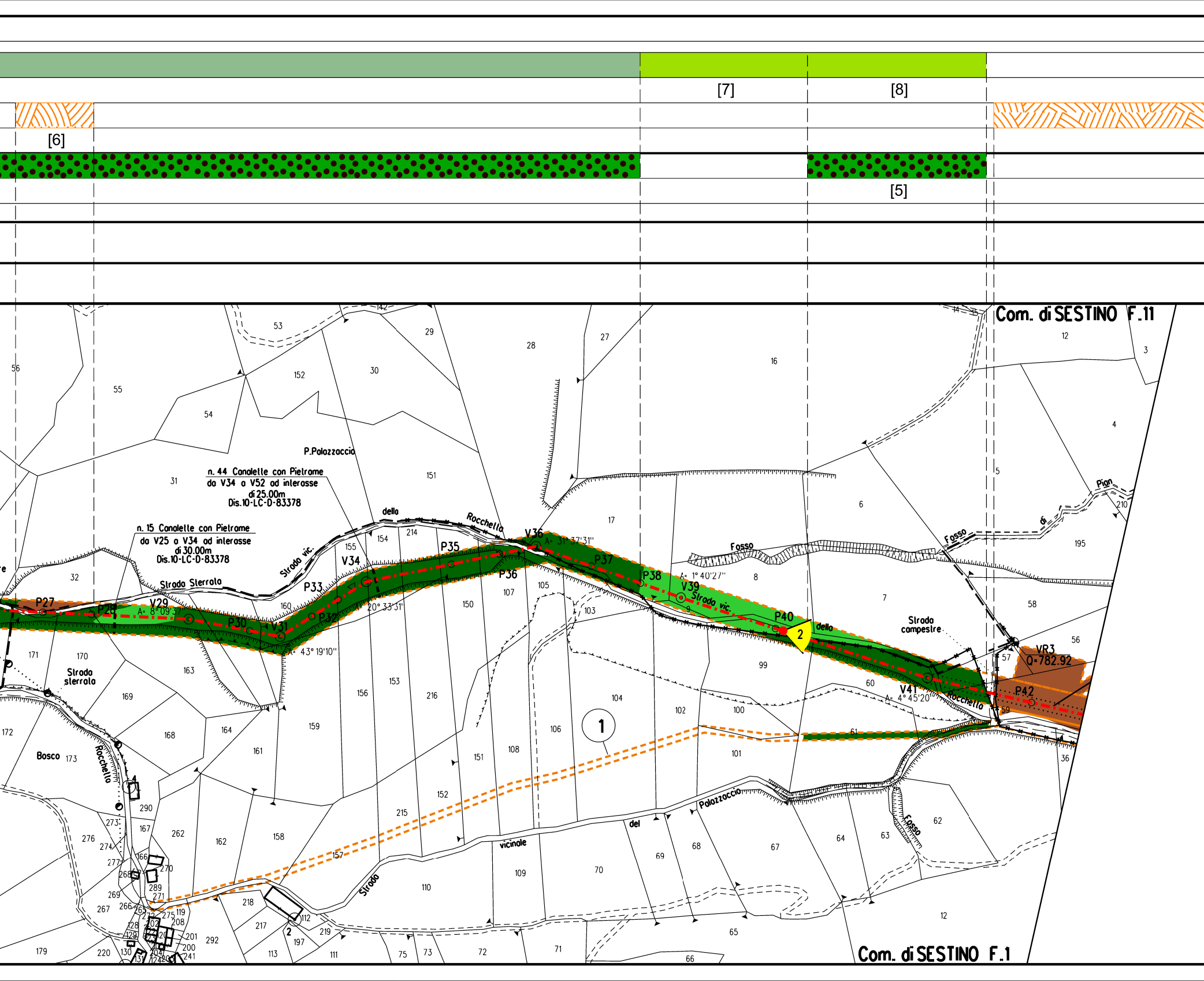
[6]
[7]
[8]
[5]
Com. di SESTINO F.11
Com. di SESTINO F.1
n. 44 Canalette con Pietrame
da V34 a V52 ad interasse
di 25.00m
Dis.10-LC-D-83378
n. 15 Canalette con Pietrame
da V25 a V34 ad interasse
di 30.00m
Dis.10-LC-D-83378
P.Palazzaccio
Strada vic.
della
Rocchetta
Strada Sterrata
Strada sterrata
Bosco
Rocchetta
Fosso
Strada vic.
della
Rocchetta
Strada campestre
Fosso
di
Pian
Fosso
Strada vicinale del Palazzaccio
P27
P28
A= 8°09'37"
V29
P30
V31
A= 43°19'10"
P32
P33
V34
A= 20°33'31"
P35
P36
V36
A= 31°37'31"
P37
P38
A= 1°40'27"
V39
P40
2
V41
A= 4°45'20"
P42
VR3
Q=782.92
1

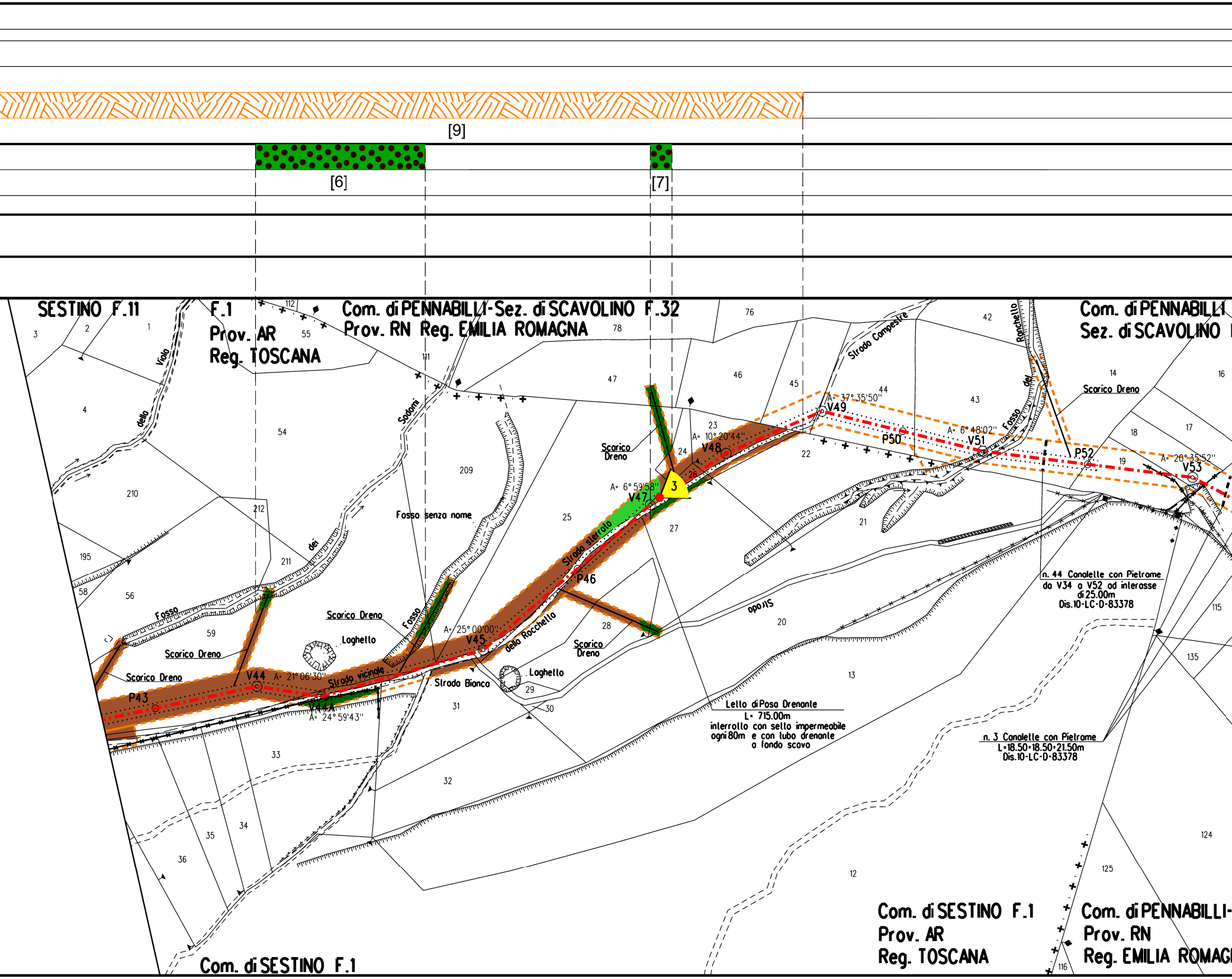
[9]
[6]
[7]
SESTINO F.11
F.1
Prov. AR
Reg. TOSCANA
Com. di PENNABILLI-Sez. di SCAVOLINO F.32
Prov. RN Reg. EMILIA ROMAGNA
Com. di PENNABILLI
Sez. di SCAVOLINO
Strada Campestre
Fosso del Ronchello
Scarico Dreno
V49
A= 37° 35'50"
P50
V51
A= 6° 48'02"
P52
V53
A= 20° 35'52"
V48
A= 10° 20'44"
V47
A= 6° 59'58"
3
Strada sterrata
P46
Fosso della Rocchella
V45
A= 25° 00'00"
Strada vicinale
V44
A= 21° 06'30"
V44A
A= 24° 59'43"
P43
Fosso dello Viola
Fosso dei Sodomi
Fosso senza nome
Fosso dei
Laghetto
Strada Bianca
Strada
n. 44 Canalette con Pietrame
da V34 a V52 ad interasse
di 25.00m
Dis.10-LC-D-83378
Letto di Posa Drenante
L= 715.00m
interrotto con setto impermeabile
ogni 80m e con tubo drenante
a fondo scavo
n. 3 Canalette con Pietrame
L=18.50+18.50+21.50m
Dis.10-LC-D-83378
Com. di SESTINO F.1
Prov. AR
Reg. TOSCANA
Com. di PENNABILLI-
Prov. RN
Reg. EMILIA ROMAG
Com. di SESTINO F.1
1
2
3
4
14
16
17
18
19
20
21
22
23
24
25
26
27
28
29
30
31
32
33
34
35
36
42
43
44
45
46
47
54
55
56
58
59
76
78
111
112
115
116
12
13
124
125
135
195
209
210
211
212

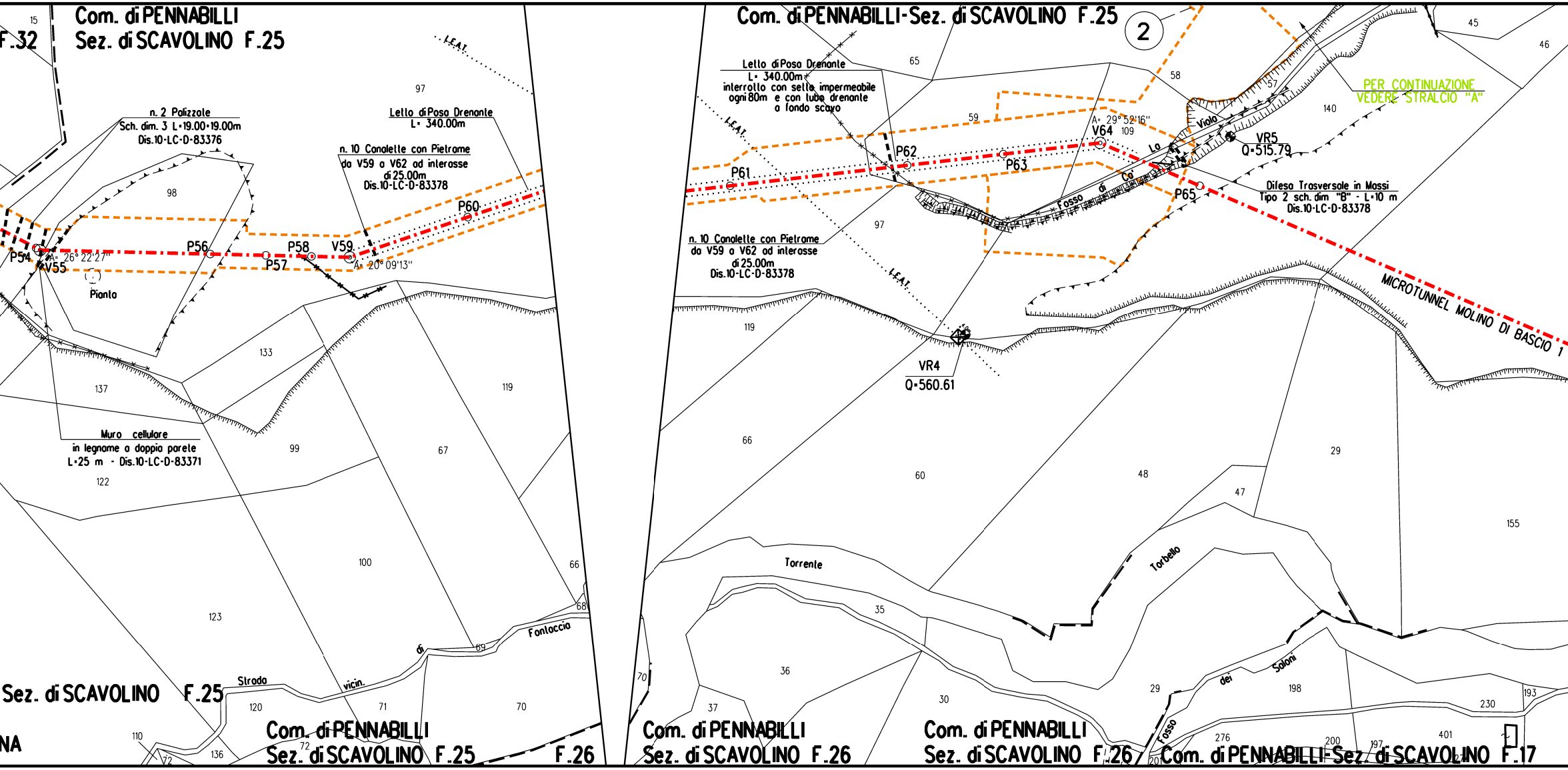
Com. di PENNABILLI
Sez. di SCAVOLINO F.25
F.32
15
97
L.E.A.T.
n. 2 Palizzate
Sch. dim. 3 L=19.00+19.00m
Dis.10-LC-D-83376
Letto di Posa Drenante
L= 340.00m
n. 10 Canalette con Pietrame
da V59 a V62 ad interasse
di 25.00m
Dis.10-LC-D-83378
98
P54
V55
A= 26° 22'27"
P56
P57
P58
V59
A= 20° 09'13"
P60
Pianta
133
137
119
Muro cellulare
in legname a doppia parete
L=25 m - Dis.10-LC-D-83371
99
67
122
100
66
123
68
Fontaccia
69
di
vicin.
Strada
Sez. di SCAVOLINO F.25
120
71
70
NA
110
136
72
Com. di PENNABILLI
Sez. di SCAVOLINO F.25
F.26
Com. di PENNABILLI-Sez. di SCAVOLINO F.25
2
Letto di Posa Drenante
L= 340.00m
interrotto con sella impermeabile
ogni 80m e con tubo drenante
a fondo scavo
65
58
45
46
57
PER CONTINUAZIONE
VEDERE STRALCIO "A"
140
59
L.E.A.T.
A= 29° 52'16"
V64
109
Viola
VR5
Q=515.79
P61
P62
P63
La
Ca'
di
Fosso
P65
Difesa Trasversale in Massi
Tipo 2 sch. dim "B" - L=10 m
Dis.10-LC-D-83378
97
n. 10 Canalette con Pietrame
da V59 a V62 ad interasse
di 25.00m
Dis.10-LC-D-83378
L.E.A.T.
MICROTUNNEL MOLINO DI BASCIO 1
119
VR4
Q=560.61
66
60
48
47
29
155
Torrente
Torbello
35
36
70
37
30
29
dei
Saloni
198
193
230
Com. di PENNABILLI
Sez. di SCAVOLINO F.26
Com. di PENNABILLI
Sez. di SCAVOLINO F.26
Fosso
276
200
197
401
20
Com. di PENNABILLI-Sez. di SCAVOLINO F.17

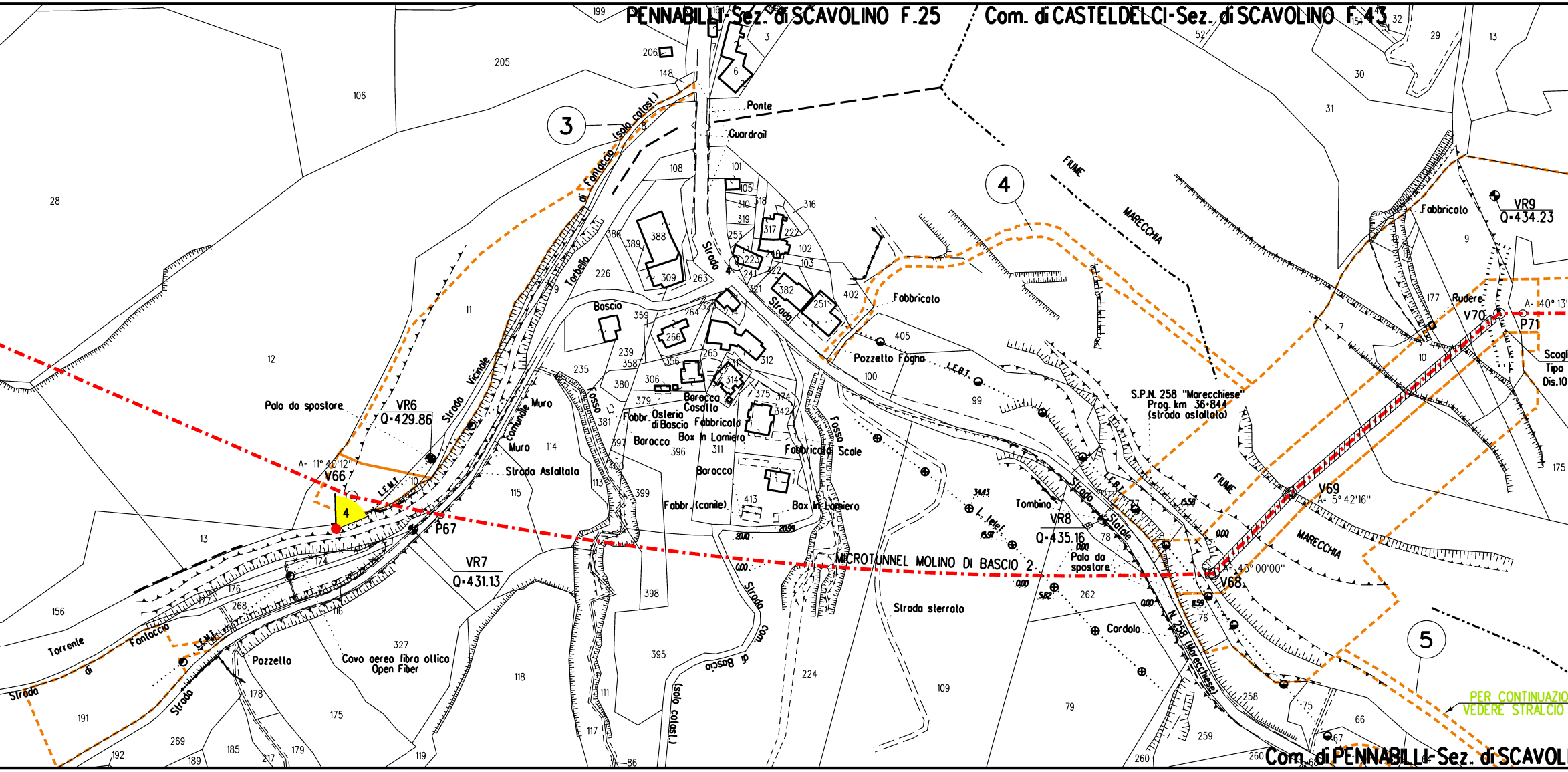
PENNABILLI-Sez. di SCAVOLINO F.25
Com. di CASTELDELCI-Sez. di SCAVOLINO F.43
Com. di PENNABILLI-Sez. di SCAVOL
3
4
5
Ponte
Guardrail
(solo catast.)
di Fontaccio
Torbello
Strada
Strada Vicinale
Comunale
Muro
Strada Asfaltata
Bascio
Fosso
Baracca
Casotto
Fabbr. Osteria di Bascio
Fabbricato
Box In Lamiera
Fabbr. (canile)
Fabbricato
Scale
Pozzello Fogna
L.E.B.T.
L.E.M.T.
L. telef.
FIUME
MARECCHIA
S.P.N. 258 "Marecchiese"
Prog. km 36+844
(strada asfaltata)
Strada Statale
N. 258 (Marecchiese)
Tombino
Palo da spostare
Cordolo
Strada sterrata
MICROTUNNEL MOLINO DI BASCIO 2
Strada com. di Bascio
(solo catast.)
Rudere
Scogl
Tipo
Dis.10
Palo da spostare
VR6
Q=429.86
A= 11° 40'12''
V66
P67
VR7
Q=431.13
VR8
Q=435.16
V68
A= 45° 00'00''
V69
A= 5° 42'16''
V70
P71
A= 40° 13'
VR9
Q=434.23
Torrente di Fontaccio
Strada
Pozzello
Cavo aereo fibra ottica
Open Fiber
34.43
15.97
0.00
5.82
15.58
11.59
20.00
20.99
PER CONTINUAZIO
VEDERE STRALCIO

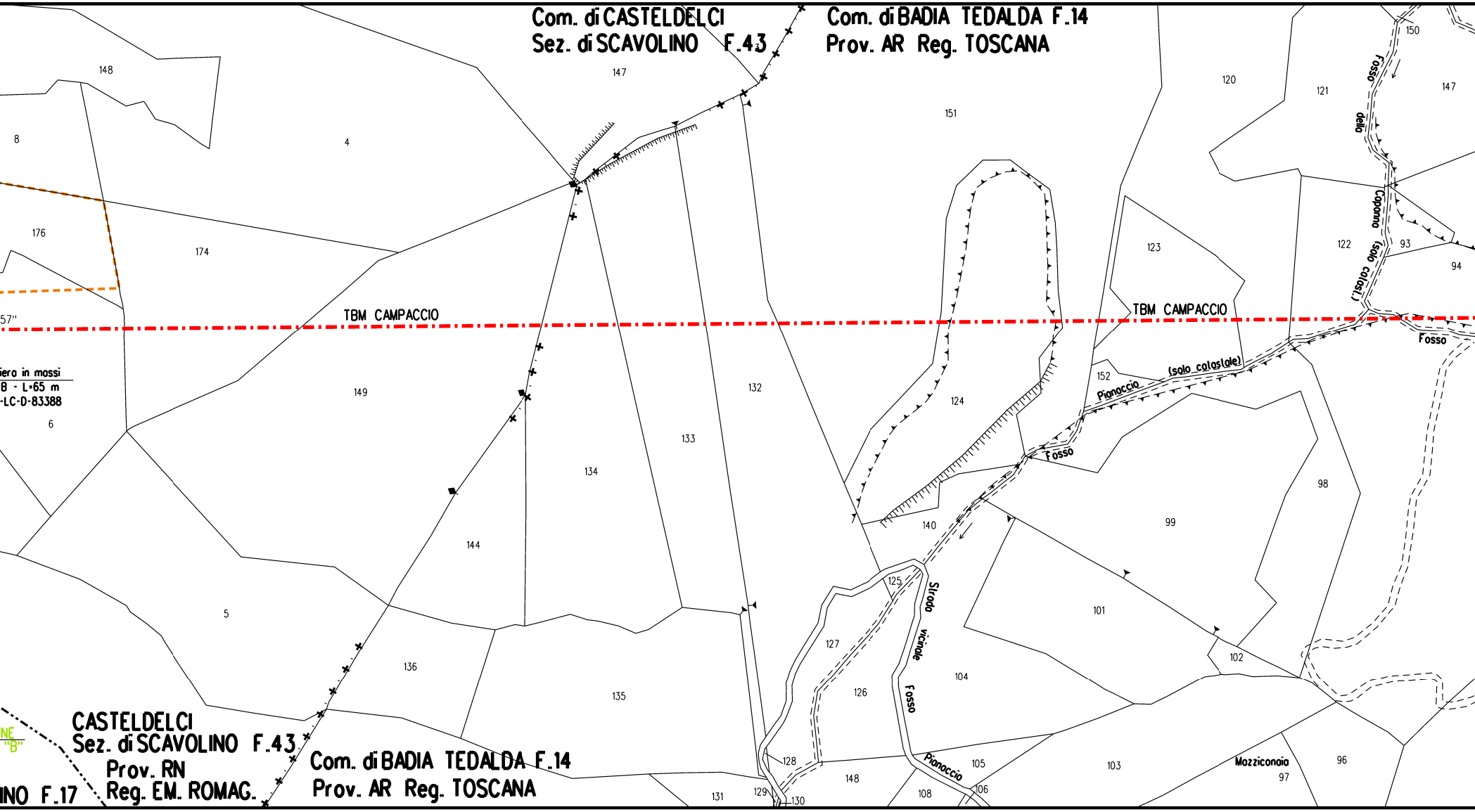
Com. di CASTELDELCI
Sez. di SCAVOLINO F.43
Com. di BADIA TEDALDA F.14
Prov. AR Reg. TOSCANA
TBM CAMPACCIO
TBM CAMPACCIO
57"
iero in mossi
B - L=65 m
-LC-D-83388
CASTELDELCI
Sez. di SCAVOLINO F.43
Prov. RN
Reg. EM. ROMAG.
INO F.17
NE
"B"
Com. di BADIA TEDALDA F.14
Prov. AR Reg. TOSCANA
Fosso della Caponna (solo colost.)
Fosso
Pianaccio (solo catastale)
Fosso
Strada vicinale Fosso Pianaccio
Mozziconaia
148
147
151
120
121
150
147
8
4
176
174
123
122
93
94
149
132
152
124
6
133
134
140
99
98
144
5
125
101
127
102
136
104
126
135
105
103
96
97
128
148
131
129
130
108
106

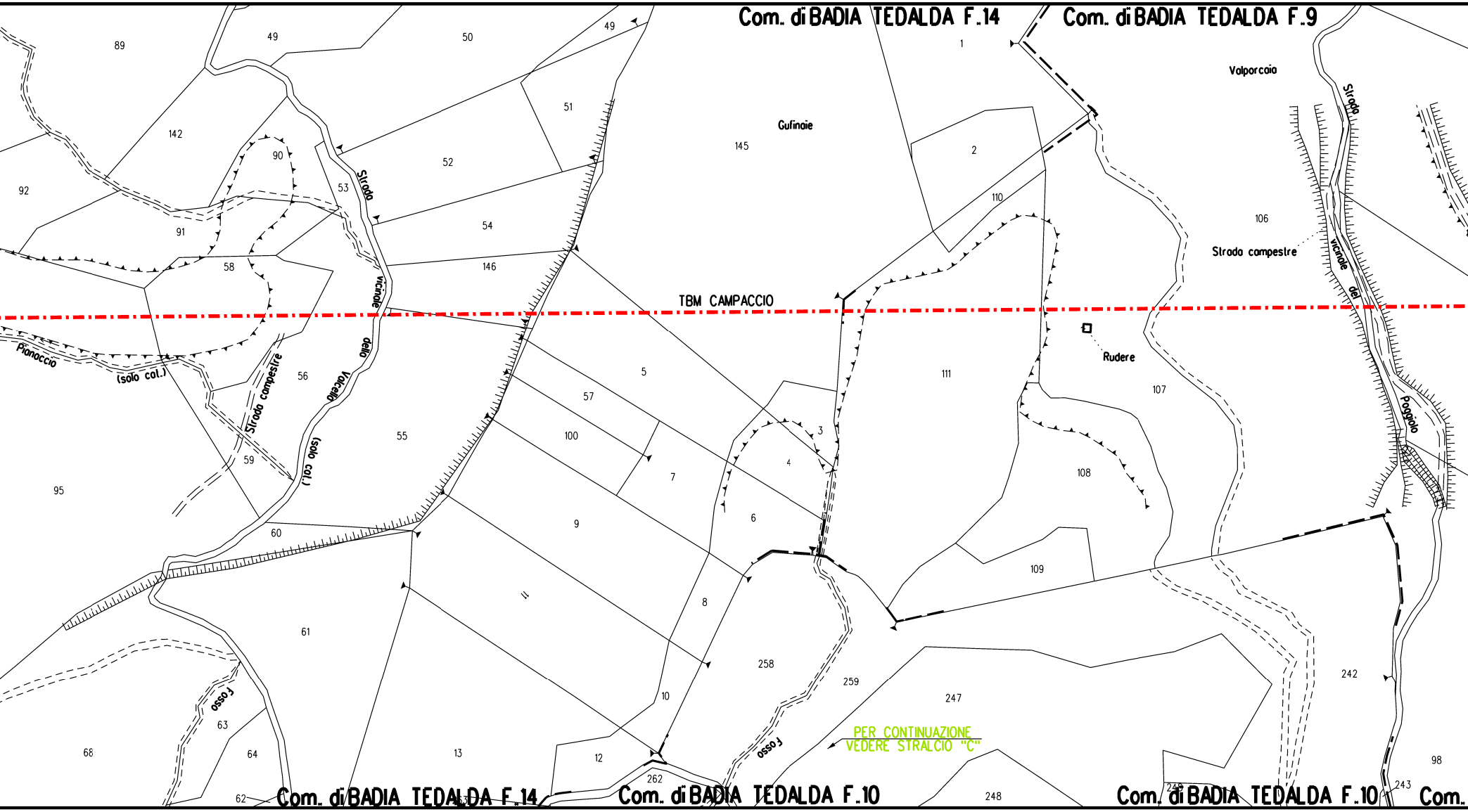

PER CONTINUAZIONE VEDERE STRALCIO "C"

Com. di BADIA TEDALDA F.14
Com. di BADIA TEDALDA F.9
Com. di BADIA TEDALDA F.14
Com. di BADIA TEDALDA F.10
Com. di BADIA TEDALDA F.10
Com.
TBM CAMPACCIO
Gufinaie
Valporcaia
Rudere
Strada compestre
Strada vicinale del Poggiolo
Strada vicinale della Vaccella (solo col.)
Pianaccio (solo col.)
Strada compestre
fosso
fosso
89
49
50
49
1
142
51
52
90
53
92
145
2
110
54
91
146
106
58
5
56
111
57
107
100
3
55
4
7
108
59
95
6
9
60
109
8
61
11
258
259
247
242
10
63
13
12
68
64
262
248
98
62
63
243
249

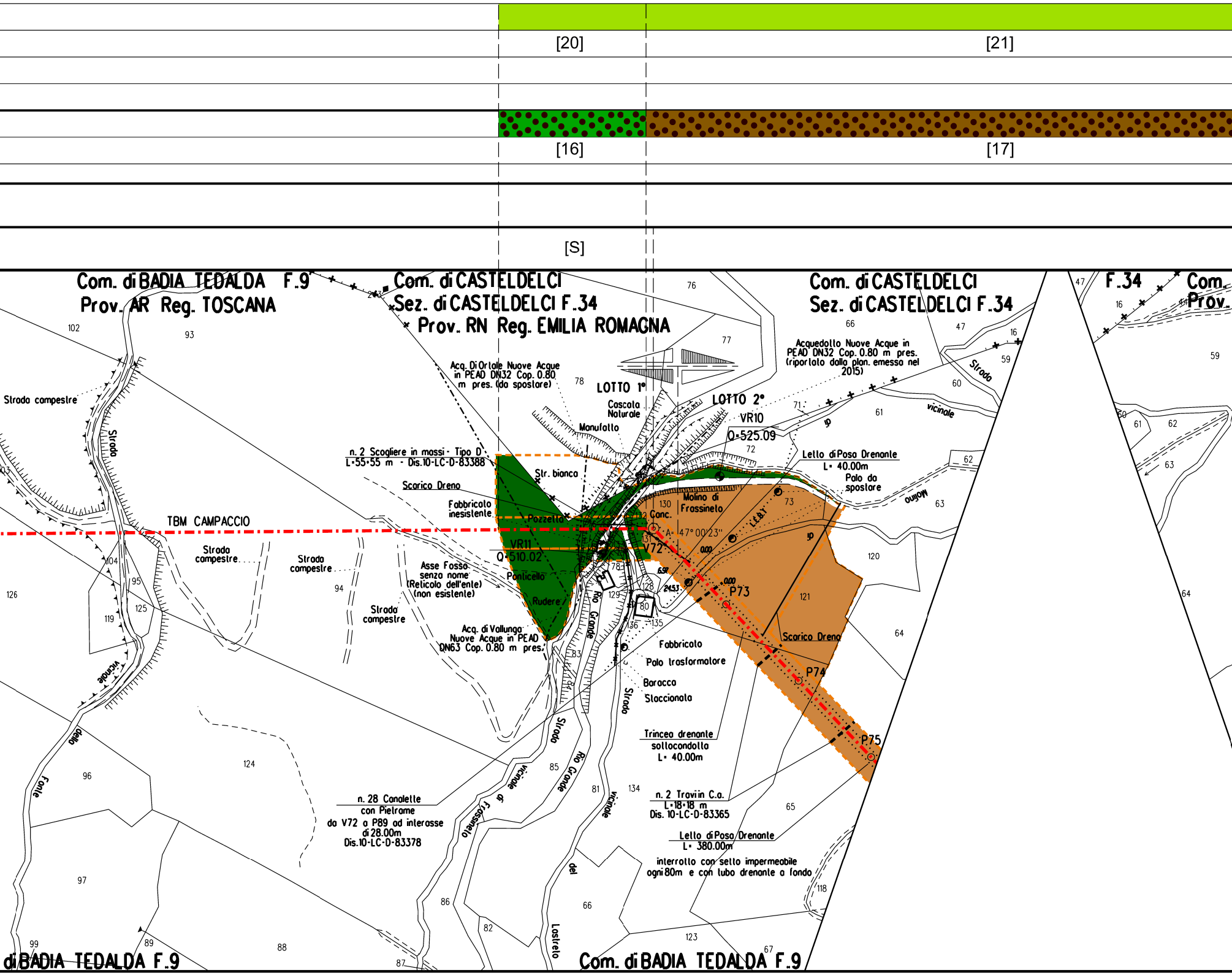
[20]
[21]
[16]
[17]
[S]
Com. di BADIA TEDALDA F.9
Prov. AR Reg. TOSCANA
Com. di CASTELDELCI
Sez. di CASTELDELCI F.34
Prov. RN Reg. EMILIA ROMAGNA
Com. di CASTELDELCI
Sez. di CASTELDELCI F.34
F.34
Com.
Prov.
Acq. Di Orlale Nuove Acque in PEAD DN32 Cop. 0.80 m pres. (da spostare)
LOTTO 1°
LOTTO 2°
Cascata Naturale
Manufatto
VR10
Q=525.09
Acquedotto Nuove Acque in PEAD DN32 Cop. 0.80 m pres. (riportato dalla plan. emesso nel 2015)
Strada campestre
Strada
n. 2 Scogliere in massi - Tipo D
L=55+55 m - Dis.10-LC-D-83388
Str. bianca
Scarico Dreno
Fabbricato inesistente
Pozzetto
TBM CAMPACCIO
VR11
Q=510.02
Strada campestre
Strada campestre
Asse Fosso senza nome (Reticolo dell'ente) (non esistente)
Ponticello
Rudere
Strada campestre
Acq. di Vallunga Nuove Acque in PEAD DN63 Cop. 0.80 m pres.
Letto di Posa Drenante
L= 40.00m
Palo da spostare
Molino di Frassineto
Canc.
A= 47° 00'23"
V72
L.E.B.T
P73
P74
P75
Scarico Dreno
Fabbricato
Palo trasformatore
Baracca
Staccionata
Trincea drenante sottocondotta
L= 40.00m
n. 2 Traviin C.a.
L=18+18 m
Dis. 10-LC-D-83365
Letto di Posa Drenante
L= 380.00m
interrotto con setto impermeabile ogni 80m e con tubo drenante a fondo
n. 28 Canalette con Pietrame da V72 a P89 ad interasse di 28.00m
Dis.10-LC-D-83378
Rio Grande
Strada
Strada vicinale
vicinale di Frassineto
Rio Grande
vicinale
del Lastreto
Strada vicinale
Molino
Strada vicinale della Fonte
0.00
6.97
24.53
0.00
di BADIA TEDALDA F.9
Com. di BADIA TEDALDA F.9
102
93
103
104
95
125
119
126
94
76
77
78
66
47
16
59
60
61
71
72
62
63
73
120
121
64
130
131
132
78
128
129
80
136
135
83
84
85
81
134
65
118
124
96
97
99
89
88
87
86
82
66
123
67
47
16
59
60
61
62
63
64

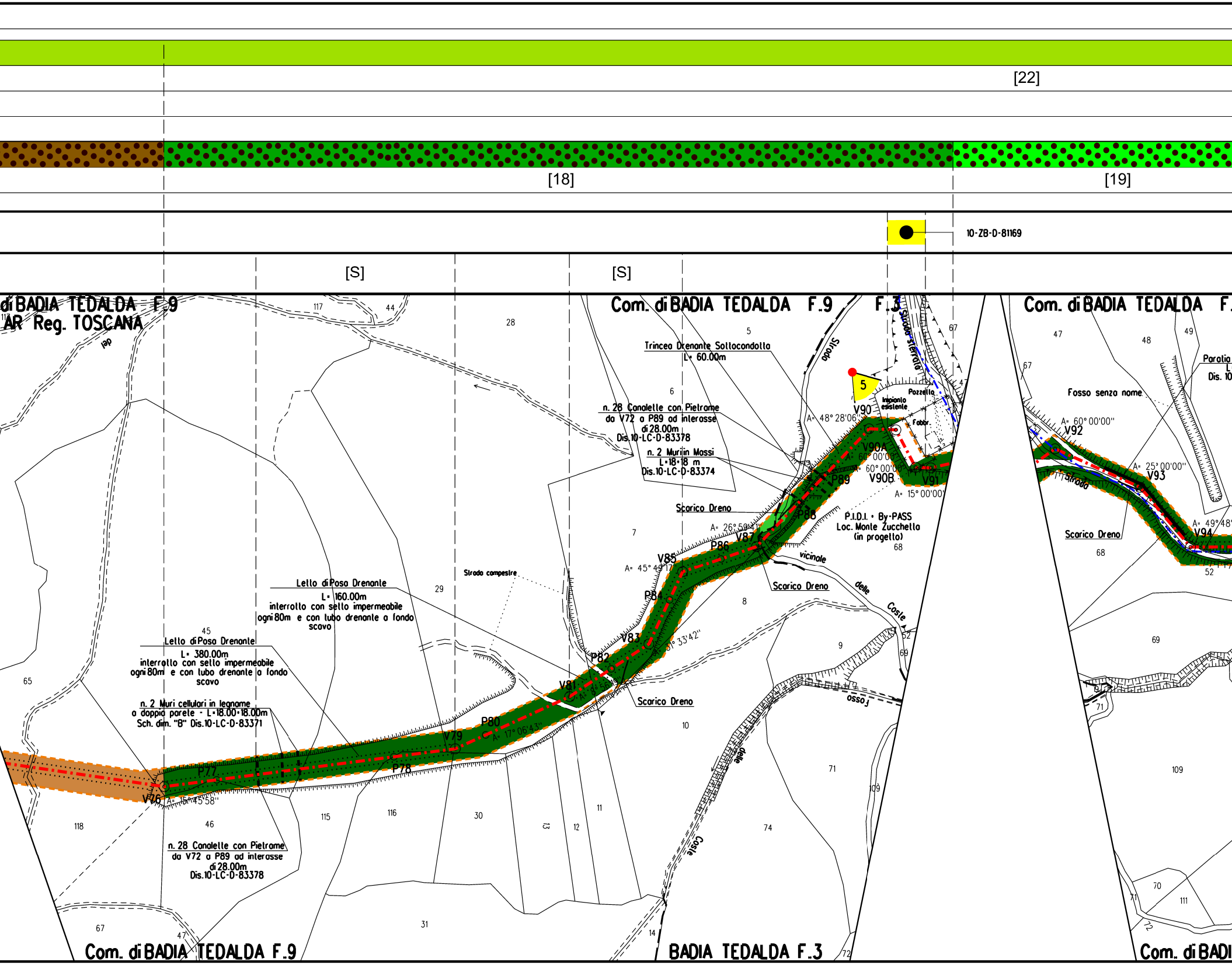
[22]
[18]
[19]
10-ZB-D-81169
[S]
[S]
di BADIA TEDALDA F.9
AR Reg. TOSCANA
Com. di BADIA TEDALDA F.9
F.3
Com. di BADIA TEDALDA F.
Trincea Drenante Sottocondotta
L= 60.00m
n. 28 Canalette con Pietrame
da V72 a P89 ad interasse
di 28.00m
Dis.10-LC-D-83378
n. 2 Muri in Massi
L=18+18 m
Dis.10-LC-D-83374
Strada
Strada sterrata
Pozzetto
Impianto esistente
Fabbr.
5
V90
A= 48° 28'06"
V90A
A= 60° 00'00"
A= 60° 00'00"
V90B
V91
A= 15° 00'00"
P89
P88
Scarico Dreno
A= 26° 59'41"
V87
P86
V85
A= 45° 49'17"
P84
P.I.D.I. - By-PASS
Loc. Monte Zucchetto
(in progetto)
vicinale delle Coste
Scarico Dreno
Fosso senza nome
Paratia
Dis. 10
A= 60° 00'00"
V92
Strada
A= 25° 00'00"
V93
A= 49° 48'
V94
Scarico Dreno
Strada campestre
Lello di Posa Drenante
L= 160.00m
interrotto con sello impermeabile
ogni 80m e con tubo drenante a fondo
scavo
Lello di Posa Drenante
L= 380.00m
interrotto con sello impermeabile
ogni 80m e con tubo drenante a fondo
scavo
n. 2 Muri cellulari in legname
a doppia parete - L=18.00+18.00m
Sch. dim. "B" Dis.10-LC-D-83371
n. 28 Canalette con Pietrame
da V72 a P89 ad interasse
di 28.00m
Dis.10-LC-D-83378
V76
A= 15° 45'58"
P77
P78
V79
P80
A= 17° 06'43"
V81
P82
V83
A= 31° 33'42"
Scarico Dreno
Fosso
delle Coste
Com. di BADIA TEDALDA F.9
BADIA TEDALDA F.3
Com. di BADI
117
44
28
5
6
7
8
9
10
11
12
13
14
29
30
31
45
46
47
65
67
68
69
70
71
72
74
109
111
115
116
118
47
48
49
52

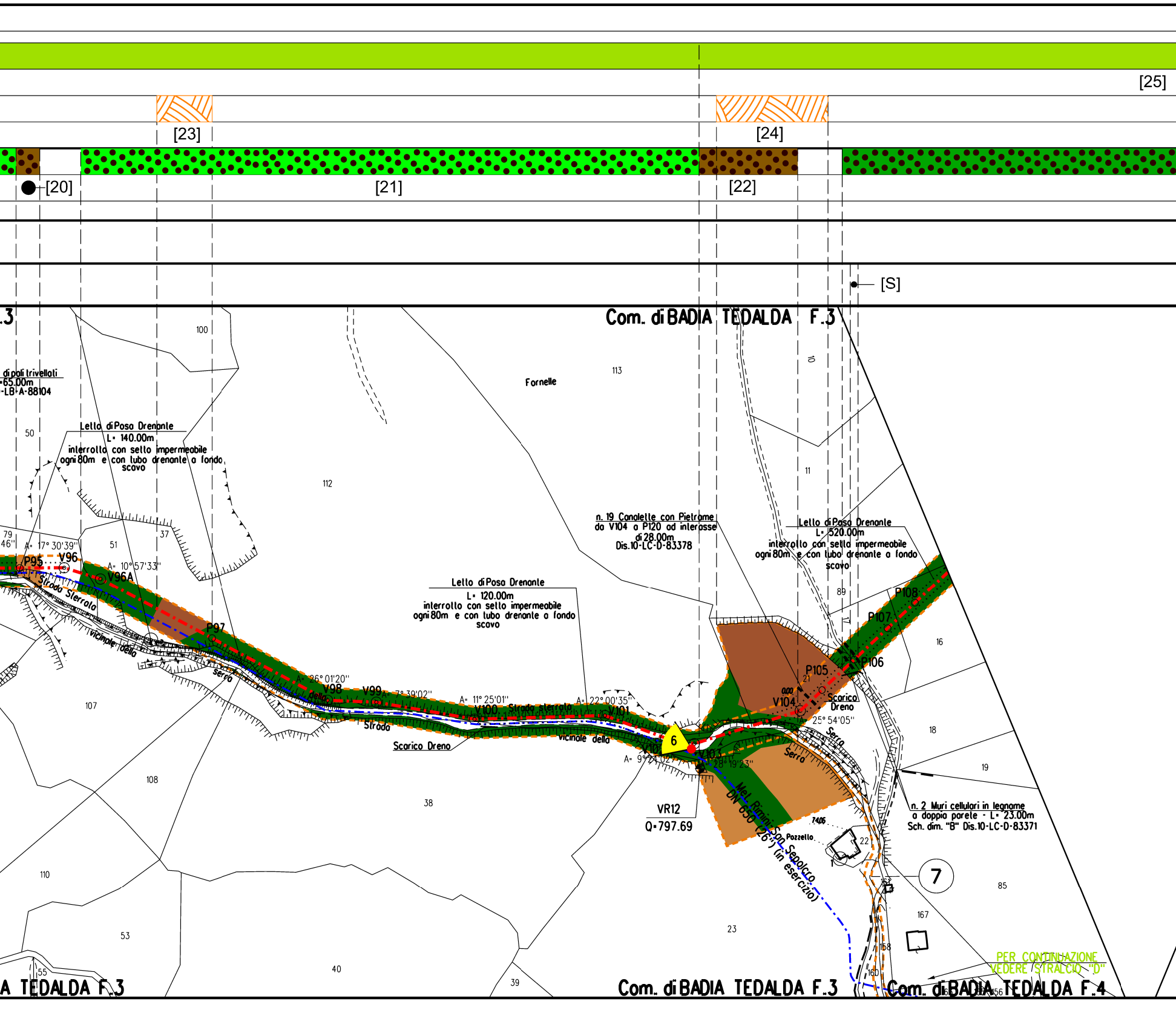
[25]
[23]
[24]
[20]
[21]
[22]
[S]
.3
Com. di BADIA TEDALDA F.3
di pali trivellati
-65.00m
-LB-A-88104
100
113
Fornelle
10
50
Lello di Poso Drenante
L= 140.00m
interrotto con setto impermeabile
ogni 80m e con tubo drenante a fondo
scavo
112
11
n. 19 Canalette con Pietrame
da V104 a P120 ad interasse
di 28.00m
Dis.10-LC-D-83378
Lello di Posa Drenante
L= 520.00m
interrotto con setto impermeabile
ogni 80m e con tubo drenante a fondo
scavo
79
46''
A= 17° 30'39''
51
37
P95
V96
A= 10° 57'33''
V96A
Strada Sterrata
vicinale della
Serra
89
P108
17
P107
16
P97
Lello di Poso Drenante
L= 120.00m
interrotto con setto impermeabile
ogni 80m e con tubo drenante a fondo
scavo
P106
P105
21
0.00
V104
Scarico
Dreno
A= 26° 01'20''
V98
V99
A= 7° 39'02''
A= 11° 25'01''
V100
Strada sterrata
A= 22° 00'35''
V101
25° 54'05''
Serra
18
107
Strada
Scarico Dreno
vicinale della
6
V102
V103
A= 9° 24'02''
28° 19'23''
Serra
19
108
38
VR12
Q=797.69
Met. Rimini-San Sepolcro
DN 650 (26'') (in esercizio)
7406
Pozzello
22
n. 2 Muri cellulari in legname
a doppia parete - L= 23.00m
Sch. dim. "B" Dis.10-LC-D-83371
7
110
161
85
167
53
158
PER CONTINUAZIONE
VEDERE STRALCIO "D"
55
40
39
23
160
A TEDALDA F.3
Com. di BADIA TEDALDA F.3
Com. di BADIA TEDALDA F.4
156

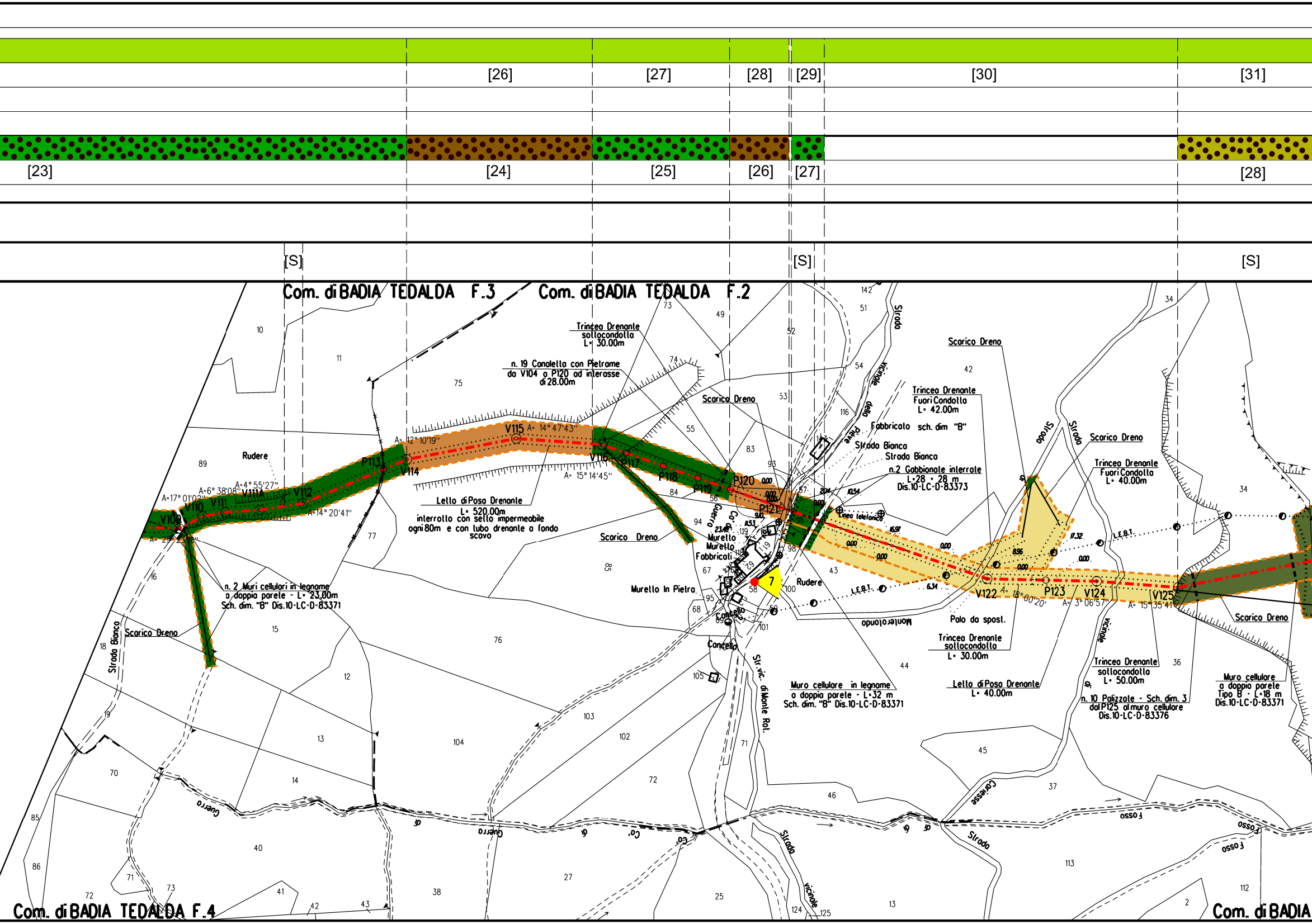
[26]
[27]
[28]
[29]
[30]
[31]
[23]
[24]
[25]
[26]
[27]
[28]
[S]
[S]
[S]
Com. di BADIA TEDALDA F.3
Com. di BADIA TEDALDA F.2
Com. di BADIA TEDALDA F.4
Com. di BADIA
Trincea Drenante sottocondotta L= 30.00m
n. 19 Canaletta con Pietrame da V104 a P120 ad interasse di 28.00m
Scarico Dreno
Trincea Drenante Fuori Condotta L= 42.00m
Fabbricato sch. dim "B"
Strada Bianca
Strada Bianca
n.2 Gabbionate interrate L=28 + 28 m Dis.10-LC-D-83373
Scarico Dreno
Trincea Drenante Fuori Condotta L= 40.00m
Rudere
Letto di Posa Drenante L= 520.00m interrotto con setto impermeabile ogni 80m e con tubo drenante a fondo scavo
Scarico Dreno
Murello
Murello
Fabbricati
Murello In Pietra
Cancello
Cancello
Rudere
Linea telefonica
L.E.B.T.
L.E.B.T.
Palo da spost.
Trincea Drenante sottocondotta L= 30.00m
Muro cellulare in legname a doppia parete - L=32 m Sch. dim. "B" Dis.10-LC-D-83371
Letto di Posa Drenante L= 40.00m
Trincea Drenante sottocondotta L= 50.00m
n. 10 Palizzate - Sch. dim. 3 dal P125 al muro cellulare Dis.10-LC-D-83376
Muro cellulare a doppia parete Tipo B - L=18 m Dis.10-LC-D-83371
Scarico Dreno
n. 2 Muri cellulari in legname a doppia parete - L= 23.00m Sch. dim. "B" Dis.10-LC-D-83371
Scarico Dreno
Strada Bianca
V109
V110
V111
V111A
V112
P113
V114
V115
V116
P117
P118
P119
P120
P121
V122
P123
V124
V125
A=17° 01'02"
A=6° 38'08"
A=4° 55'27"
A=14° 20'41"
A= 12° 10'19"
A= 14° 47'43"
A= 15° 14'45"
A= 18° 00'20'
A= 3° 06'57"
A= 15° 35'41"
7
Strada vicinale della Pieve
Strada
Strada
Strada vicinale di
Str. vic. di Monte Rot.
Monterotondo
Fosso
Guerro
Co' di Guerro
Strada vicinale
Carasse
0.00
2.04
10.54
16.97
17.32
8.96
6.34
9.10
11.53
23.48

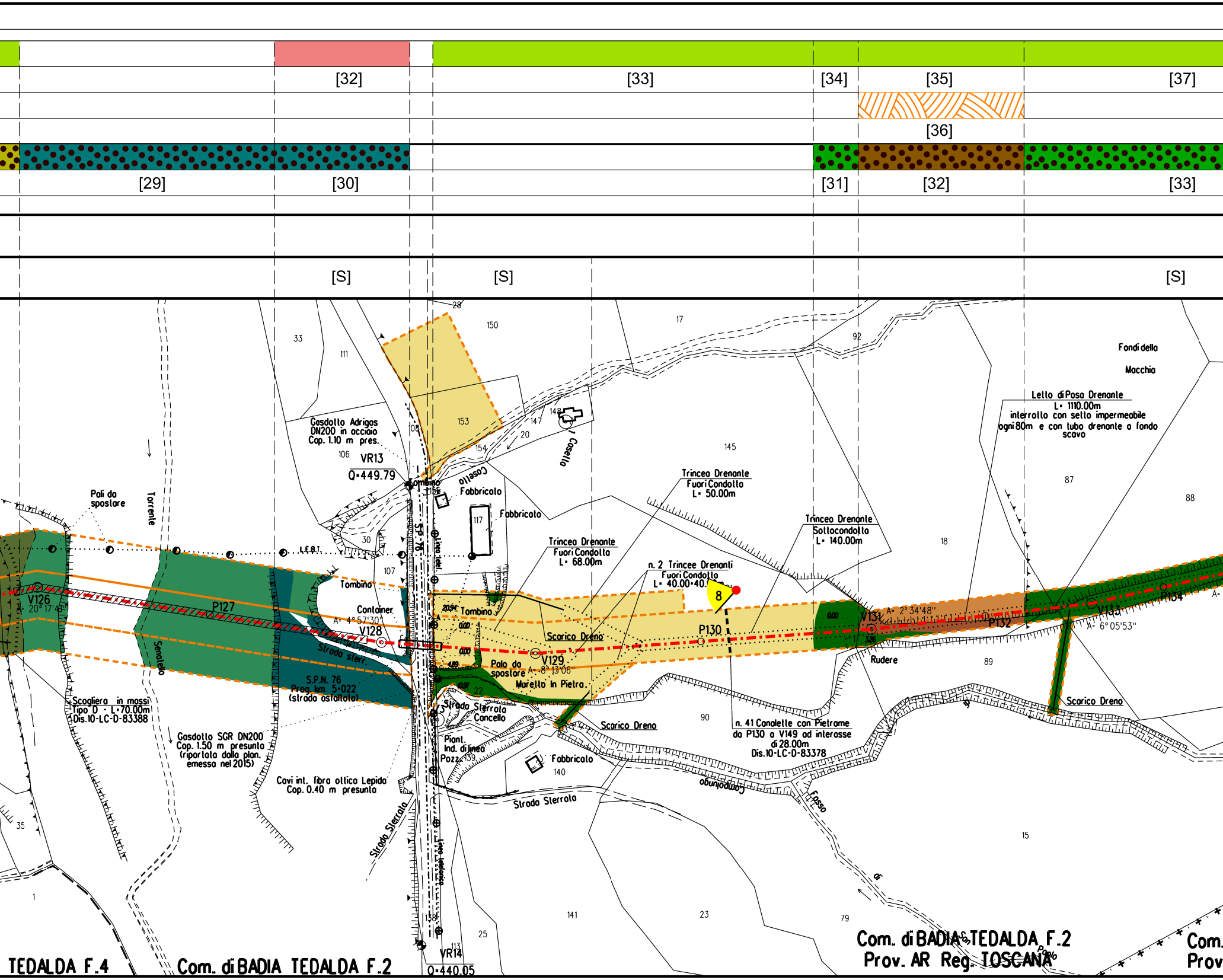
[32]
[33]
[34]
[35]
[37]
[36]
[29]
[30]
[31]
[32]
[33]
[S]
[S]
[S]
28
150
17
92
33
111
Fondi della
Macchia
Gasdotto Adrigas
DN200 in acciaio
Cop. 1.10 m pres.
106
VR13
Q=449.79
108
153
154
148
147
20
Casello
Casello
145
Letto di Posa Drenante
L= 1110.00m
interrotto con setto impermeabile
ogni 80m e con tubo drenante a fondo
scavo
87
88
Pali da
spostare
Torrente
Tombino
Fabbricato
Fabbricato
117
S.P. 76
Linea telef.
Trincea Drenante
Fuori Condotta
L= 50.00m
Trincea Drenante
Sottocondotta
L= 140.00m
18
30
L.F.B.T.
107
Trincea Drenante
Fuori Condotta
L= 68.00m
n. 2 Trincee Drenanti
Fuori Condotta
L= 40.00+40.00m
8
Tombino
Container
A= 4°57'30"
V126
A= 20°17'4"
P127
V128
20.94
Tombino
0.00
0.00
4.09
Scarico Dreno
P130
0.00
V131
A= 2°34'48"
3.26
P132
V133
A= 6°05'53"
P134
A=
Rudere
89
Senatello
Strada sterr.
S.P.N. 76
Prog. km 5+022
(strada asfaltata)
Palo da
spostare
V129
A= 8°13'06"
Morello In Pietra
22
Strada Sterrata
Concello
Scarico Dreno
90
n. 41 Conalette con Pietrame
da P130 a V149 ad interasse
di 28.00m
Dis.10-LC-D-83378
Scarico Dreno
Scogliera in massi
Tipo D - L=70.00m
Dis.10-LC-D-83388
Gasdotto SGR DN200
Cop. 1.50 m presunta
(riportato dalla plan.
emesso nel 2015)
Piant.
Ind. di linea
Pozz.
139
Fabbricato
140
Campolungo
Fosso
Covi int. fibra ottica Lepida
Cop. 0.40 m presunta
Strada Sterrata
Strada Sterrata
Linea telefonica
35
1
138
141
23
79
15
25
113
VR14
Q=440.05
TEDALDA F.4
Com. di BADIA TEDALDA F.2
Com. di BADIA TEDALDA F.2
Prov. AR Reg. TOSCANA
Com.
Prov.

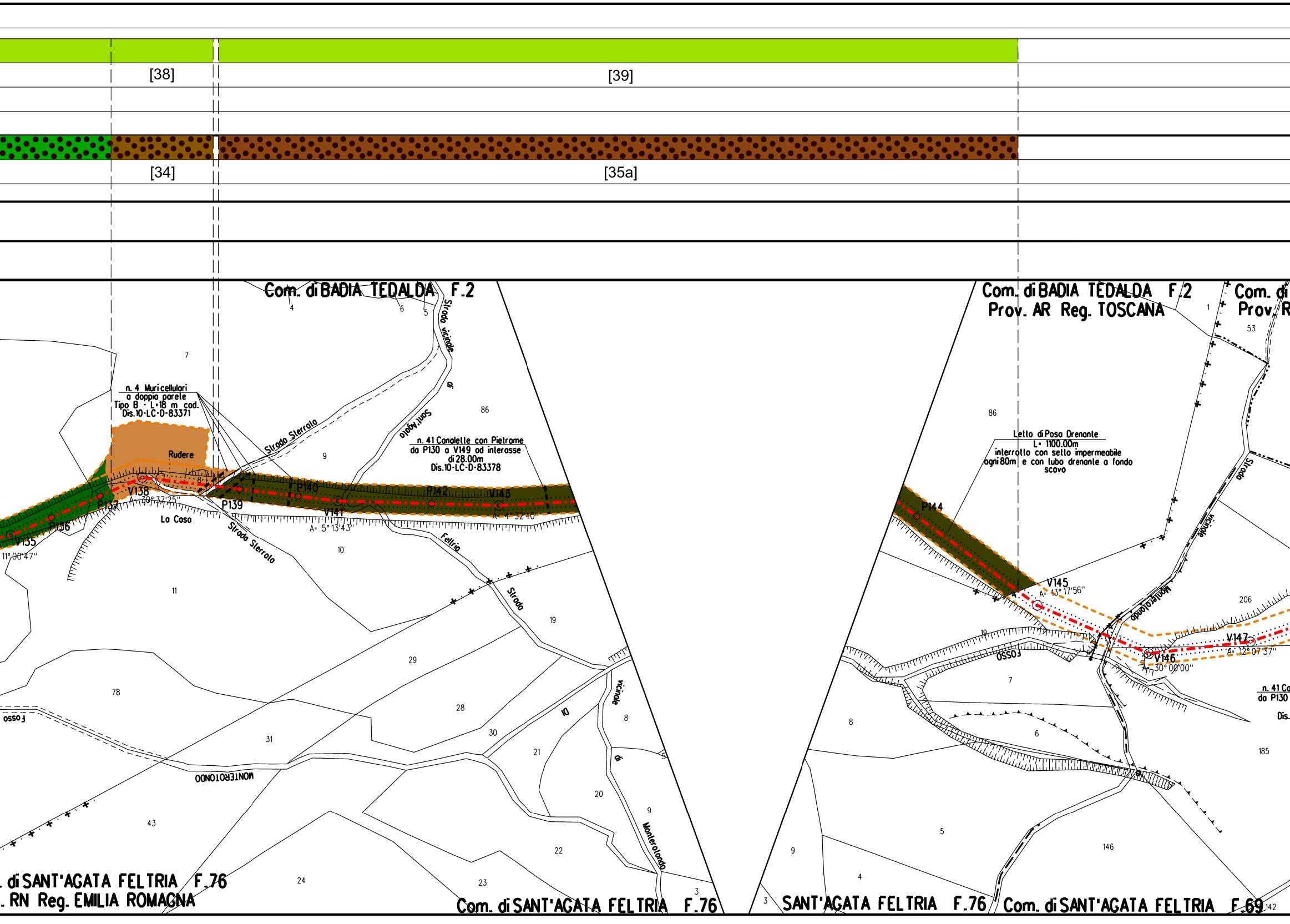
[38]
[39]
[34]
[35a]
Com. di BADIA TEDALDA F.2
Com. di BADIA TEDALDA F.2
Prov. AR Reg. TOSCANA
Com. di
Prov. R
n. 4 Muri cellulari
a doppia parete
Tipo B - L=18 m cad.
Dis.10-LC-D-83371
Rudere
La Casa
Strada Sterrata
Strada Sterrata
Strada vicinale di Sant'Agata Feltria
n. 41 Canalette con Pietrame
da P130 a V149 ad interasse
di 28.00m
Dis.10-LC-D-83378
V135
11°00'47"
P136
P137
V138
A= 30°37'25"
P139
P140
V141
A= 5°13'43"
P142
V143
A= 4°32'40"
Lello di Posa Drenante
L= 1100.00m
interrotto con sello impermeabile
ogni 80m e con lubo drenante a fondo
scavo
P144
V145
A= 43°17'56"
V146
A= 30°00'00"
V147
A= 12°07'37"
Strada vicinale
Monterotondo
Fosso
Fosso
MONTEROTONDO
Strada vicinale di Monterotondo
n. 41 Ca
da P130
Dis.
. di SANT'AGATA FELTRIA F.76
. RN Reg. EMILIA ROMAGNA
Com. di SANT'AGATA FELTRIA F.76
SANT'AGATA FELTRIA F.76
Com. di SANT'AGATA FELTRIA F.69
4
6
5
7
86
9
8
11
10
19
29
78
28
31
30
21
20
43
22
24
23
3
9
8
86
1
53
206
19
7
6
185
5
146
9
4
3
142

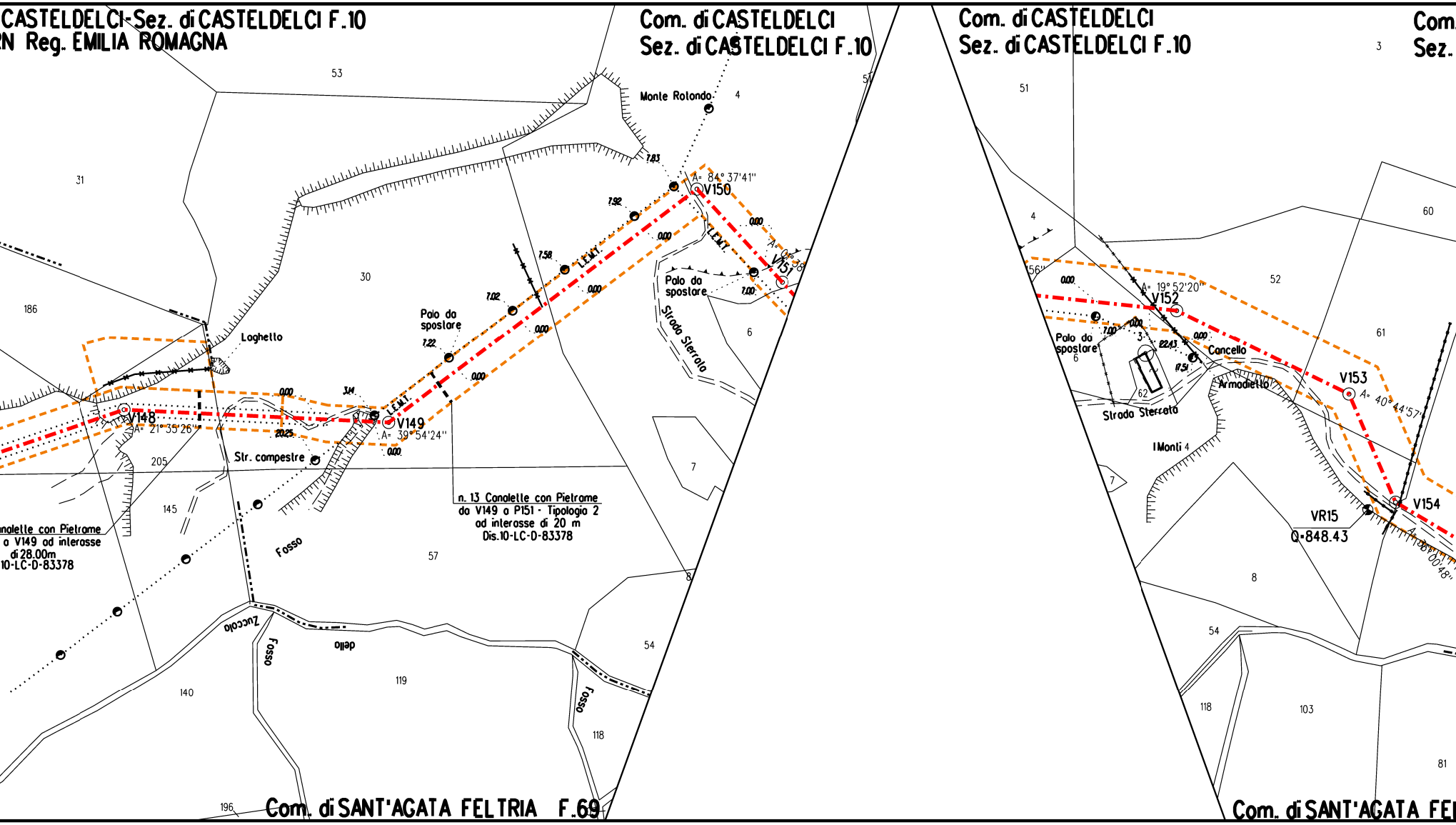
CASTELDELCI-Sez. di CASTELDELCI F.10
RN Reg. EMILIA ROMAGNA
Com. di CASTELDELCI
Sez. di CASTELDELCI F.10
Com. di CASTELDELCI
Sez. di CASTELDELCI F.10
Com.
Sez.
Monte Rotondo
Laghetto
Palo da spostare
Palo da spostare
Palo da spostare
Str. campestre
Strada Sterrata
Strada Sterrata
Fosso
Fosso dello Zuccolo
Fosso
Cancello
Armadietto
I Monti
V148
A= 21°35'26"
V149
A= 39°54'24"
V150
A= 84°37'41"
V151
V152
A= 19°52'20"
V153
A= 40°44'57"
V154
VR15
Q=848.43
L.E.M.T.
L.E.M.T.
L.E.M.T.
n. 13 Canalette con Pietrame
da V149 a P151 - Tipologia 2
ad interasse di 20 m
Dis.10-LC-D-83378
Canalette con Pietrame
a V149 ad interasse
di 28.00m
10-LC-D-83378
Com. di SANT'AGATA FELTRIA F.69
Com. di SANT'AGATA FE
0.00
7.83
7.92
7.58
7.02
7.22
3.14
20.25
7.00
22.43
17.51
53
31
30
186
205
145
57
140
119
196
118
54
8
7
6
4
51
3
60
52
61
62
8
54
118
103
81

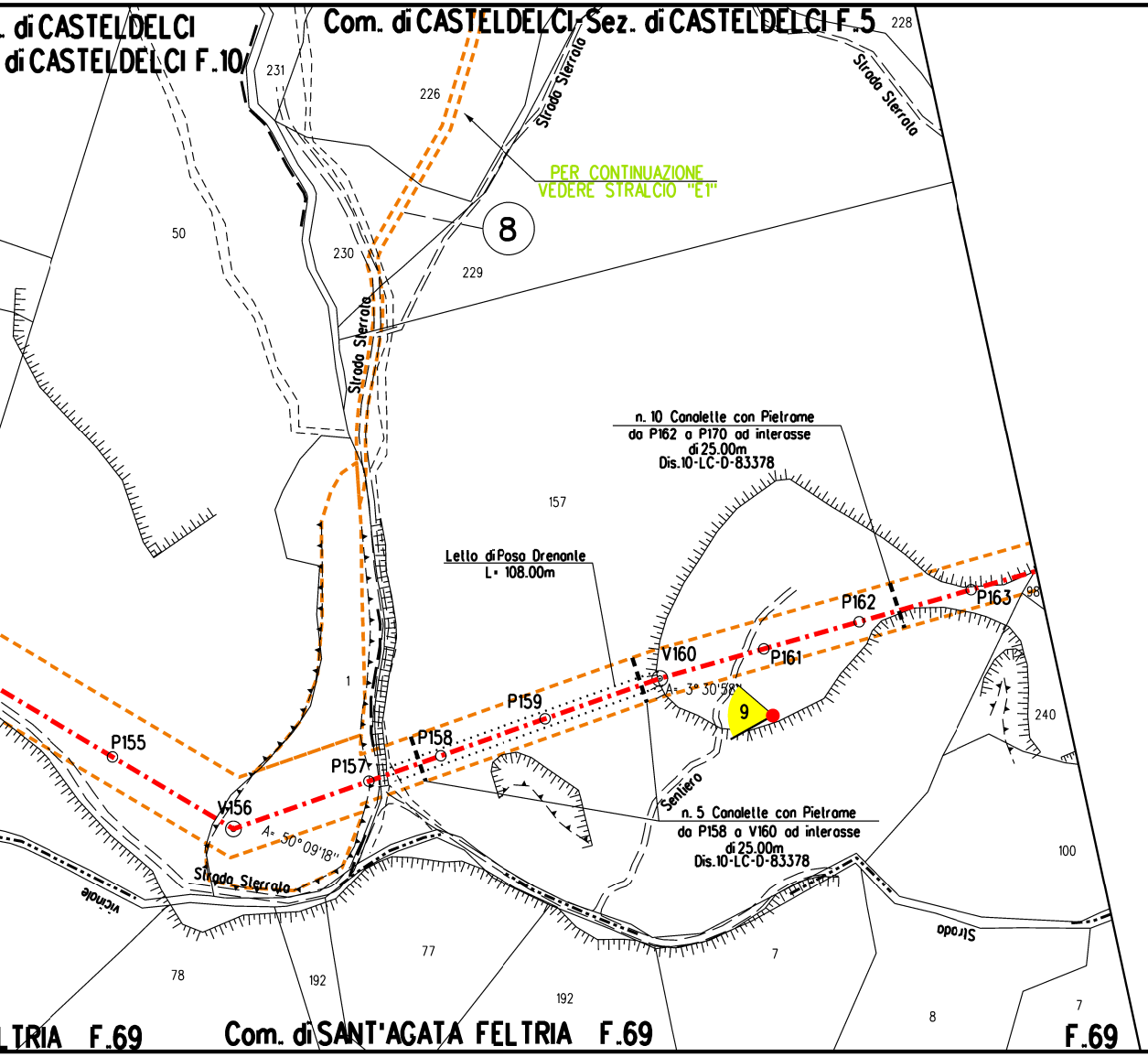
. di CASTELDELCI
di CASTELDELCI F.10
Com. di CASTELDELCI-Sez. di CASTELDELCI F.5
228
231
226
Strada Sterrata
Strada Sterrata
PER CONTINUAZIONE
VEDERE STRALCIO "E1"
8
50
230
229
Strada Sterrata
n. 10 Canalette con Pietrame
da P162 a P170 ad interasse
di 25.00m
Dis.10-LC-D-83378
157
Letto di Posa Drenante
L= 108.00m
P162
P163
98
V160
P161
A= 3° 30'58"
9
P159
240
1
P158
P155
P157
Sentiero
V156
A= 50°09'18"
n. 5 Canalette con Pietrame
da P158 a V160 ad interasse
di 25.00m
Dis.10-LC-D-83378
Strada Sterrata
vicinale
100
77
7
Strada
78
192
192
8
7
TRIA F.69
Com. di SANT'AGATA FELTRIA F.69
F.69

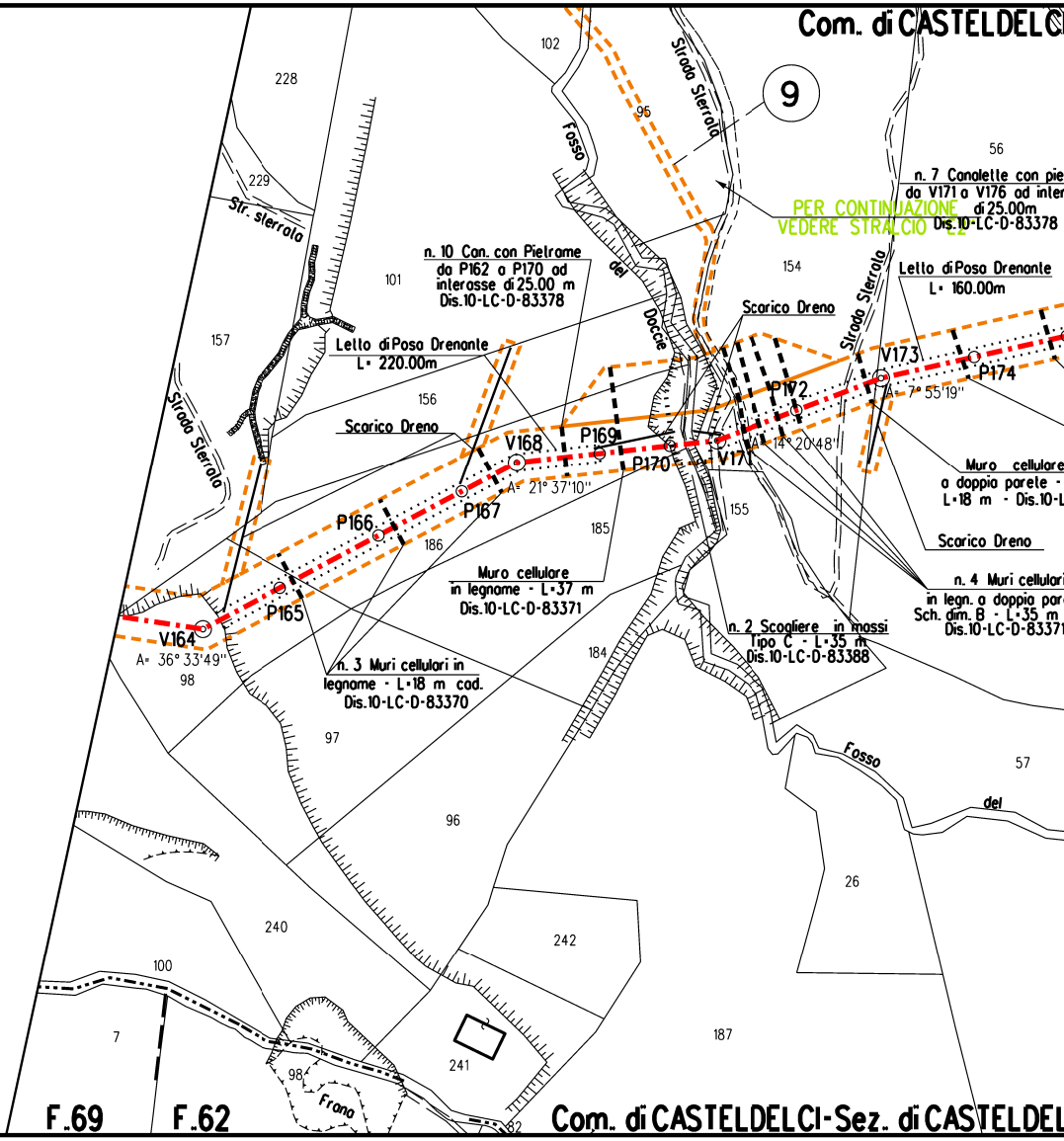
Com. di CASTELDELCI
102
228
Strada Sterrata
9
95
56
Fosso
229
Str. sterrata
n. 7 Canalette con pie
da V171 a V176 ad inter
di 25.00m
Dis.10-LC-D-83378
PER CONTINUAZIONE
VEDERE STRALCIO "E2"
n. 10 Can. con Pietrame
da P162 a P170 ad
interasse di 25.00 m
Dis.10-LC-D-83378
101
del
154
Letto di Posa Drenante
L= 160.00m
157
Doccie
Scarico Dreno
Strada Sterrata
Letto di Posa Drenante
L= 220.00m
V173
P174
156
P172
A= 7° 55'19"
Strada Sterrata
Scarico Dreno
P169
V168
P170
V171
A= 14° 20'48"
A= 21° 37'10"
Muro cellulare
a doppia parete
L=18 m - Dis.10-L
P167
P166
155
185
186
Scarico Dreno
Muro cellulare
in legname - L=37 m
Dis.10-LC-D-83371
n. 4 Muri cellulari
in legn. a doppia par
Sch. dim. B - L=35 m
Dis.10-LC-D-83371
P165
V164
n. 2 Scogliere in massi
Tipo C - L=35 m
Dis.10-LC-D-83388
A= 36° 33'49"
98
184
n. 3 Muri cellulari in
legname - L=18 m cad.
Dis.10-LC-D-83370
97
Fosso
57
del
96
26
240
242
100
187
7
241
98
Frana
F.69
F.62
Com. di CASTELDELCI-Sez. di CASTELDEL

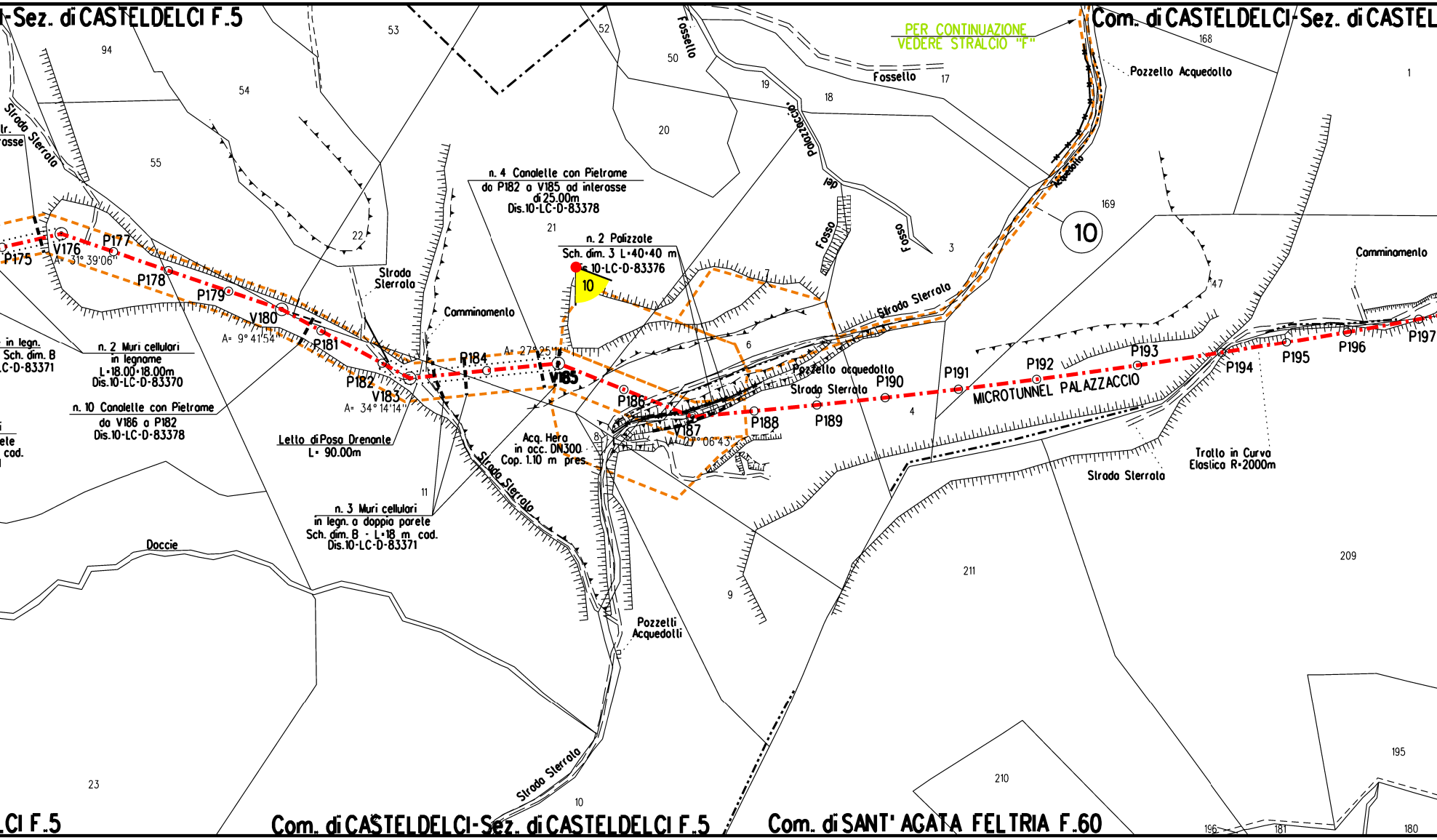
-Sez. di CASTELDELCI F.5
Com. di CASTELDELCI-Sez. di CASTEL
PER CONTINUAZIONE
VEDERE STRALCIO "F"
Pozzello Acquedotto
Fossello
Fossello
Fosso del Palazzaccio
Fosso
Acquedotto
10
Strada Sterrata
ir.
asse
n. 4 Canalette con Pietrame
da P182 a V185 ad interasse
di 25.00m
Dis.10-LC-D-83378
n. 2 Palizzate
Sch. dim. 3 L=40+40 m
Dis.10-LC-D-83376
10
Strada Sterrata
Camminamento
Camminamento
P175
V176
A= 31° 39'06"
P177
P178
P179
V180
A= 9° 41'54"
P181
P182
V183
A= 34° 14'14"
P184
A= 27° 25'11"
V185
P186
V187
A= 27° 06'43"
P188
P189
P190
P191
P192
P193
P194
P195
P196
P197
MICROTUNNEL PALAZZACCIO
Pozzello acquedotto
Strada Sterrata
Strada Sterrata
in legn.
Sch. dim. B
LC-D-83371
n. 2 Muri cellulari
in legname
L=18.00+18.00m
Dis.10-LC-D-83370
n. 10 Canalette con Pietrame
da V186 a P182
Dis.10-LC-D-83378
ele
cad.
Letto di Posa Drenante
L= 90.00m
Acq. Hera
in acc. DN300
Cop. 1.10 m pres.
n. 3 Muri cellulari
in legn. a doppia parete
Sch. dim. B - L=18 m cad.
Dis.10-LC-D-83371
Strada Sterrata
Tratto in Curva
Elastica R=2000m
Strada Sterrata
Doccie
Pozzelli
Acquedotti
Strada Sterrata
94
53
52
50
54
55
22
21
20
19
18
17
168
1
169
3
7
6
4
5
8
11
9
47
211
209
23
10
210
195
196
181
180
CI F.5
Com. di CASTELDELCI-Sez. di CASTELDELCI F.5
Com. di SANT' AGATA FELTRIA F.60

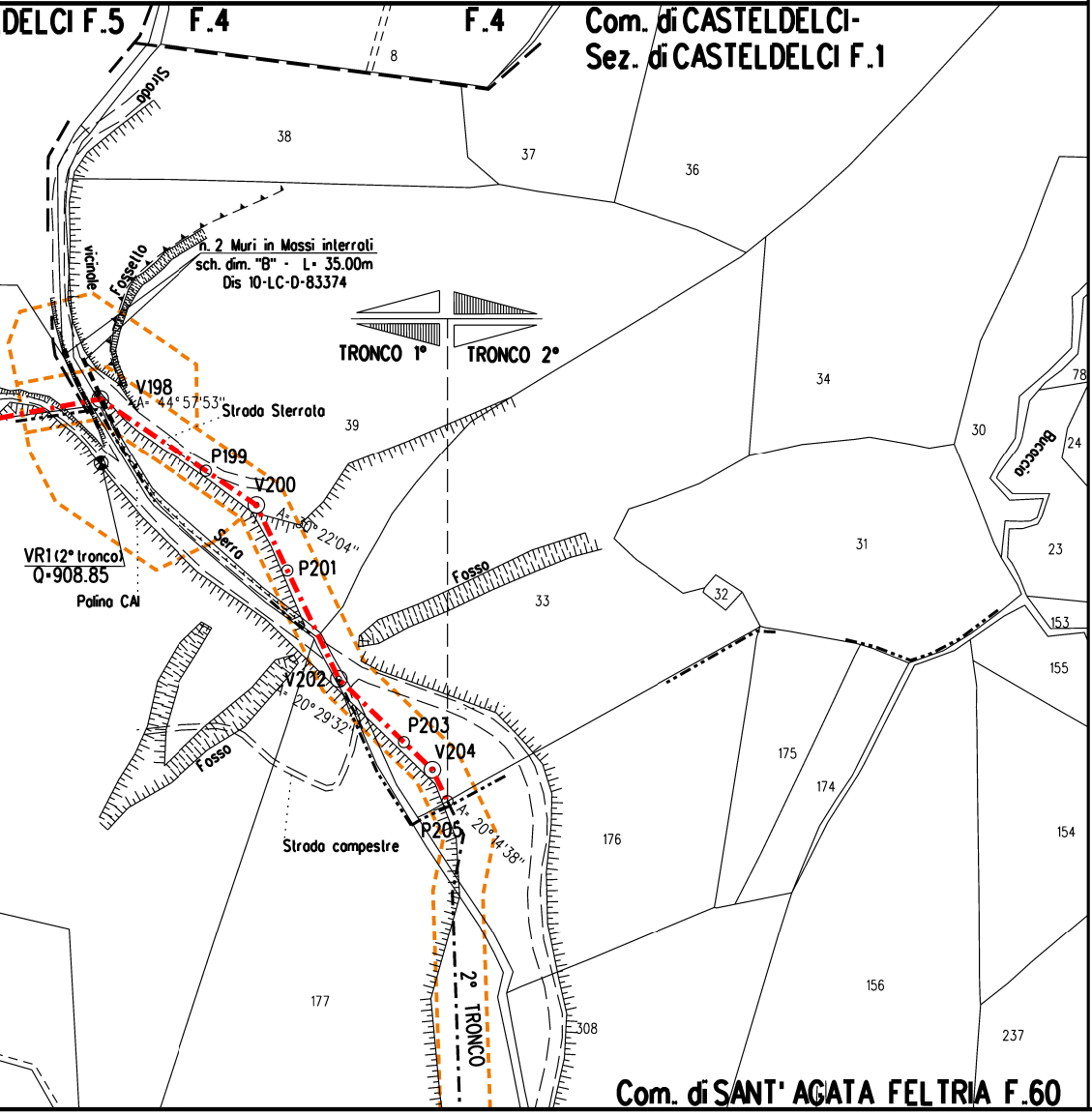
DELCI F.5
F.4
F.4
Com. di CASTELDELCI-
Sez. di CASTELDELCI F.1
8
Strada
vicinale
38
37
36
Fossello
n. 2 Muri in Massi interrati
sch. dim. "B" - L= 35.00m
Dis 10-LC-D-83374
TRONCO 1°
TRONCO 2°
V198
A= 44°57'53"
Strada Sterrata
39
P199
V200
A= 30°22'04"
P201
Serra
VR1 (2° tronco)
Q=908.85
Polina CAI
Fosso
33
34
30
Buccaccio
78
24
23
31
32
153
155
V202
A= 20°29'32"
P203
V204
P205
A= 20°44'38"
Fosso
Strada campestre
176
175
174
154
156
177
2° TRONCO
308
237
Com. di SANT' AGATA FELTRIA F.60

STRALCIO "A"

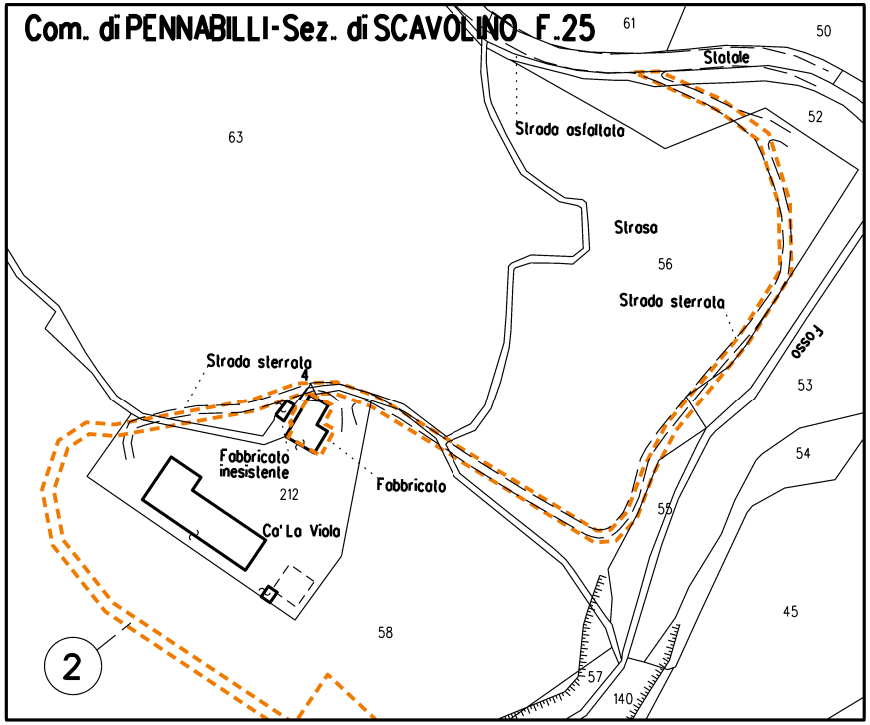
Com. di PENNABILLI-Sez. di SCAVOLINO F.25
61
50
Statale
Strada asfaltata
52
63
Straso
56
Strada sterrata
Fosso
53
Strada sterrata
4
Fabbricato
inesistente
212
Fabbricato
Ca' La Viola
54
55
58
45
2
57
140

STRALCIO "B"

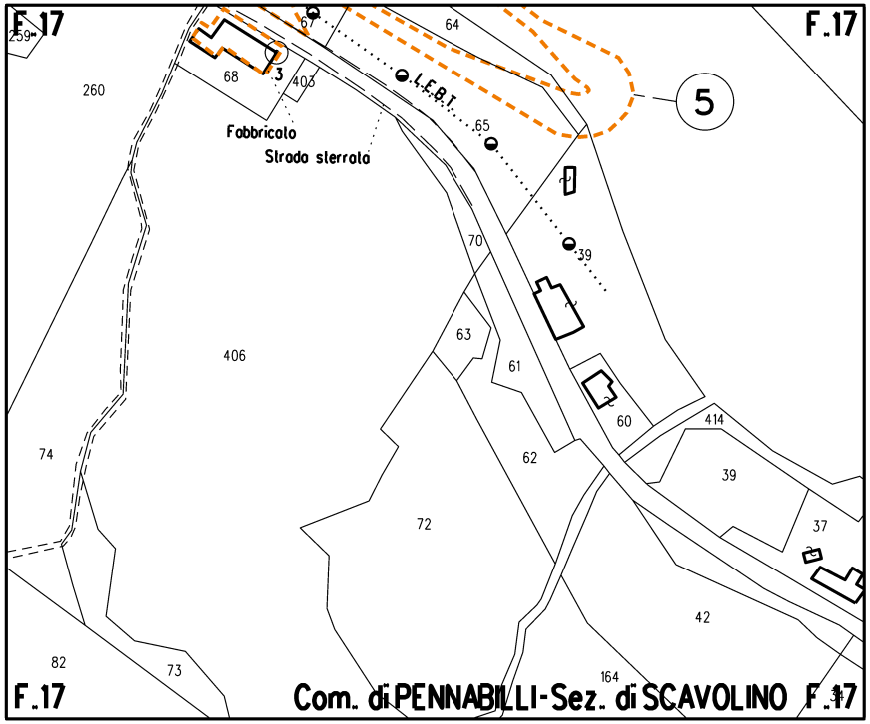
F.17
F.17
259
67
64
260
68
3
403
L.E.B.T.
65
5
Fabbricato
Strada sterrata
70
39
406
63
61
60
414
74
62
39
72
37
42
82
73
164
F.17
Com. di PENNABILLI-Sez. di SCAVOLINO F.17

STRALCIO "C"

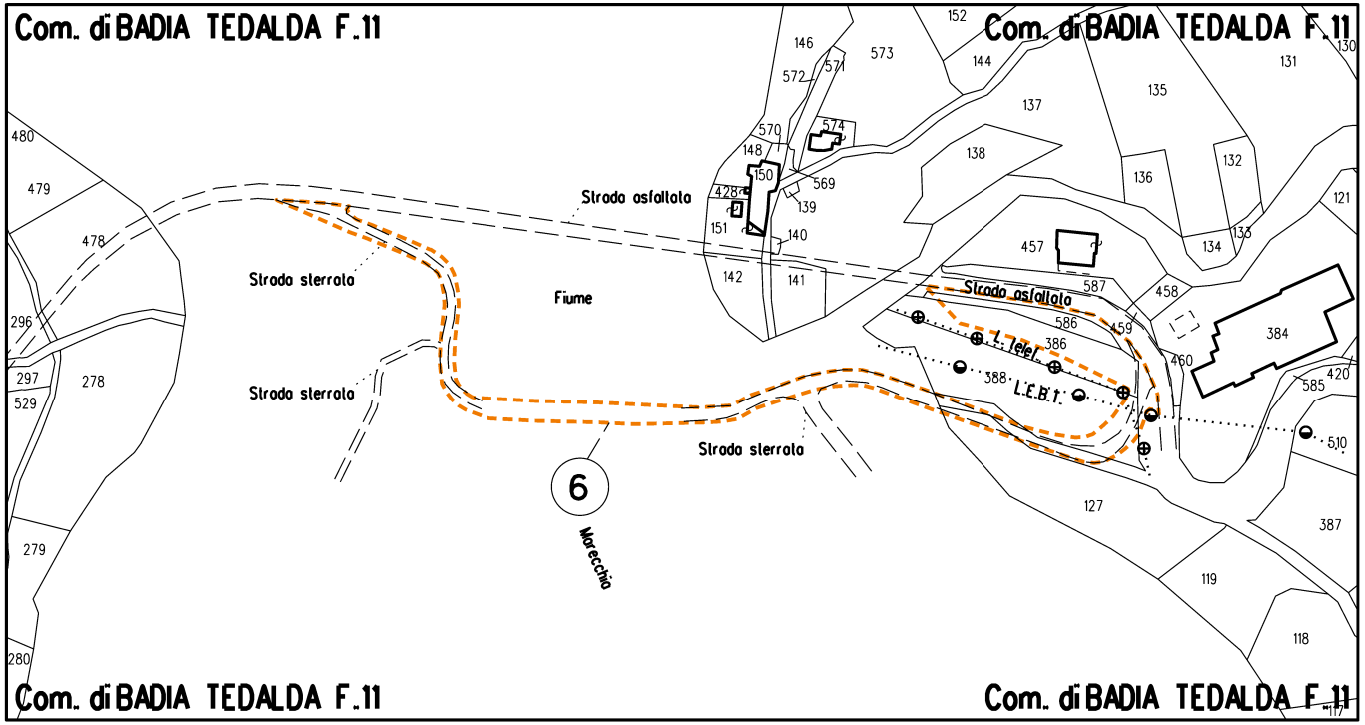
Com. di BADIA TEDALDA F.11
Com. di BADIA TEDALDA F.11
Com. di BADIA TEDALDA F.11
Com. di BADIA TEDALDA F.11
Strada asfaltata
Strada sterrata
Strada sterrata
Strada sterrata
Strada asfaltata
Fiume
Marecchia
L.E.B.T.
L.E.B.T.
6
480
479
478
296
297
529
278
279
280
146
573
572
571
570
574
148
150
569
428
139
151
140
142
141
152
144
137
138
135
131
130
136
132
121
457
134
133
587
458
586
459
386
388
460
384
585
420
510
127
387
119
118
117

STRALCIO "E1 - E2"

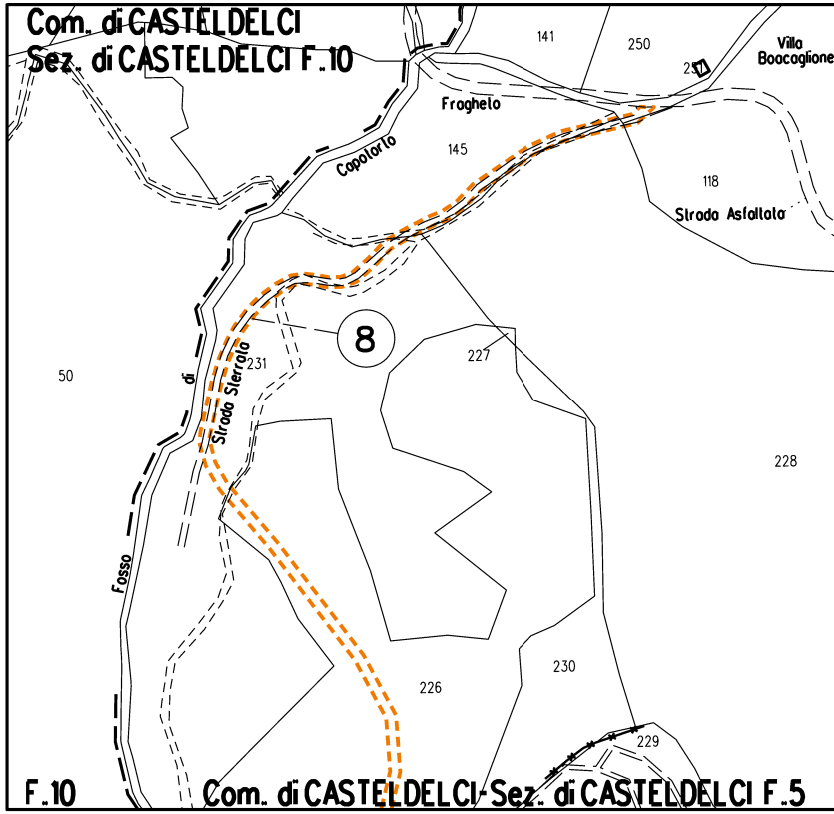
Com. di CASTELDELCI
Sez. di CASTELDELCI F.10
Fraghelo
Capoforto
Villa Boacaglione
Strada Asfaltata
Strada Sterrata
Fosso
di
8
F.10
Com. di CASTELDELCI-Sez. di CASTELDELCI F.5
141
250
257
145
118
50
231
227
228
226
230
229

STRALCIO "D"

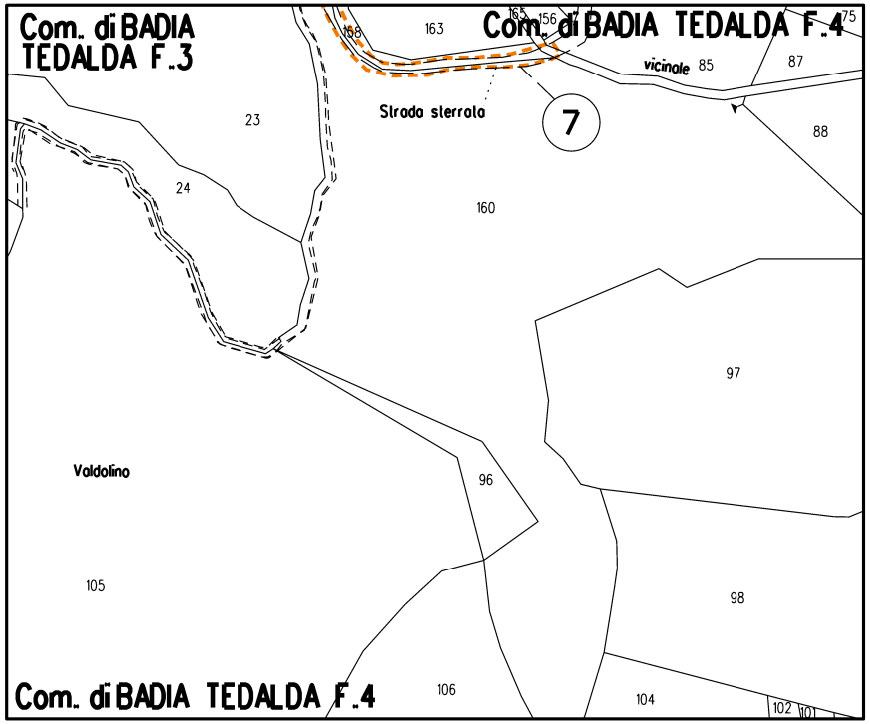
Com. di BADIA TEDALDA F.3
Com. di BADIA TEDALDA F.4
Com. di BADIA TEDALDA F.4
Strada sterrata
vicinale
Valdolino
7
158
163
165
156
175
85
87
88
23
24
160
97
96
98
105
106
104
102
101

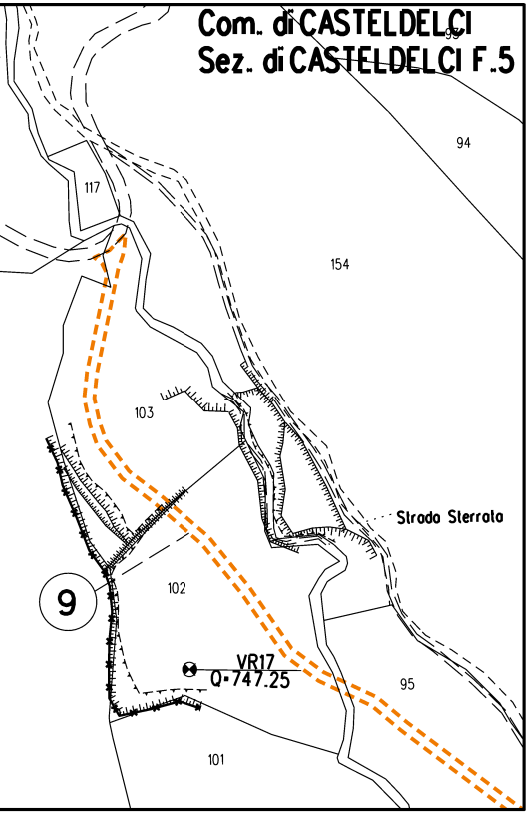
Com. di CASTELDELCI
Sez. di CASTELDELCI F.5
94
117
154
103
Strada Sterrata
9
102
VR17
Q=747.25
95
101

STRALCIO "F"

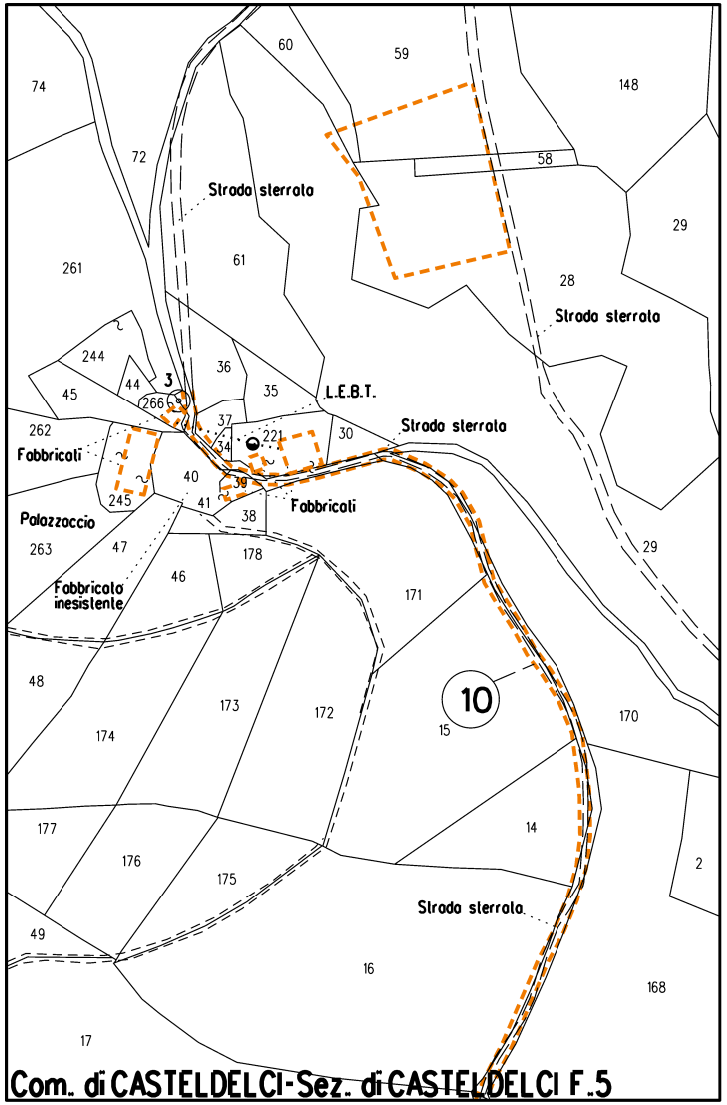
74
72
60
59
148
58
29
Strada sterrata
261
61
28
Strada sterrata
244
36
3
45
44
266
35
L.E.B.T.
262
Fabbricati
37
221
30
Strada sterrata
34
40
39
245
41
Fabbricati
Palazzaccio
38
263
47
178
Fabbricato inesistente
46
171
29
48
10
15
173
172
170
174
177
14
176
175
2
Strada sterrata
49
16
168
17
Com. di CASTELDELCI-Sez. di CASTELDELCI F.5

LEGENDA

10.00 m
18.00 m
AREA DI OCCUPAZIONE LAVORI
(RISTRETTA 7:11 m)

AREA DI PASSAGGIO A SERVIZIO DELLA T.O.C.
SENZA ARRECARE DANNI AL SOPRASSUOLO

METANODOTTO IN PROGETTO

METANODOTTI IN ESERCIZIO

🟨 Impianto

SIMBOLI

◎ V1 Vertice

○ P1 Picchetto

xx Coni di ripresa fotografici

LEGENDA FORMAZIONI VEGETAZIONALI INTERFERITE

- ■ Boschi temperati a carpino nero
- ■ Boschi temperati a cerro
- ■ Boschi temperati a roverella
- ■ Filcre a cerro
- ■ Formazioni arbustive termo-xerofile
- ■ Praterie aperte discontinue
- ■ Praterie da sfalcio
- ■ Praterie mesiche
- ■ Vegetazione ripariale
- ■ Vegetazione ripariale arbustiva

Nota: Fogli Catastali aggiornati a Ottobre

LEGENDA FORMAZIONI VEGETAZIONALI DI RIPRISTINO

🟩	Ripristino di boschi temperati a cerro
🟩	Ripristino di cerreta subacidofila mesofila in analogia ai ripristini del metanodotto Rimini-Sansepolcro
🟫	Ripristino di Filari arborei e/o arbustivi
🟫	Ripristino di formazioni arbustive e di mantello termo-xerofile
🟦	Ripristino di vegetazione ripariale, vegetazione ripariale arbustiva e boscaglie ruderali e di Robinia pseudoacacia
🟨	Ripristino di boschi temperati a roverella
🟫	Ripristino di boschi temperati a carpino nero

LEGENDA METODOLOGIE DI INERBIMENTO

🟥	Semina di tipo A
🟩	Semina di tipo B
🟩	Semina di tipo C
▨	Semina di fiorume
[X]	n. Scheda di dettaglio inerbimento

LEGENDA METODOLOGIE DI RIPRISTINO

⁘	Ripristino diffuso
▥	Ripristino a filare
[S]	SALVAGUARDIA PIANTE IN PISTA

Nota: I coni fotografici 4,9,10 ricadono all'interno del territorio della Regione Emilia-Romagna, che non e' oggetto del presente studio

2022

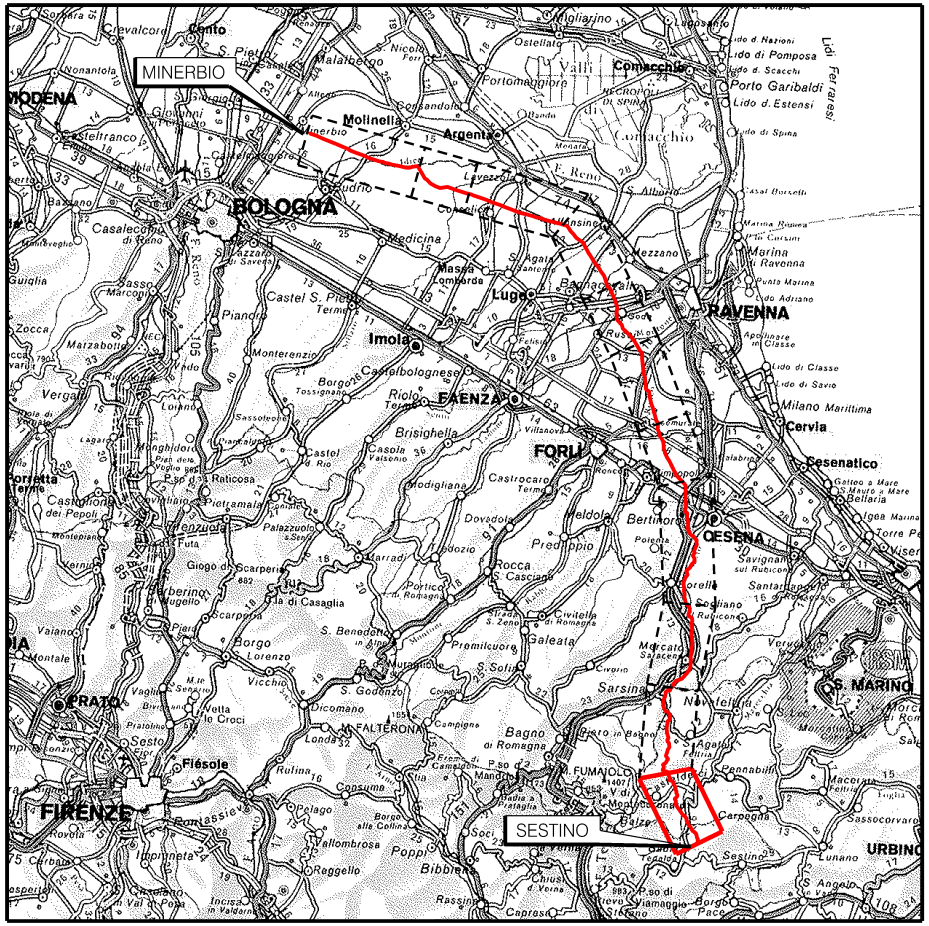

MINERBIO
MODENA
BOLOGNA
Molinella
Argenta
Comacchio
Lugo
Imola
FAENZA
RAVENNA
Cervia
FORLI
Cesenatico
CESENA
S. MARINO
URBINO
PRATO
FIRENZE
Fiesole
SESTINO

COROGRAFIA Scala 1:800.000

Nei Comuni di SESTINO, PENNABILLI, CASTELDECI, BADIA TEDALDA, SANT'AGATA FELTRIA

Rev.	DATA	DESCRIZIONE	ELABORATO	VERIFICATO	APPROVATO AUTORIZZATO
0	27/10/2023	EMISSIONE PER PERMESSI	L.FALCETELLI	F.VITALI	A.BRUNI G.BRIA

FERRINI FRANCESCO
2023.11.03 14:43:25
CN=FERRINI FRANCESCO
C=IT
2.5.4.4=FERRINI
2.5.4.42=FRANCESCO
RSA/2048 bits

snam

PROGETTISTA
T.EN TECHNIP ENERGIES
techfem
Rif.TEN: 2295-301-DW-1424-16

COMMESSA	CODICE TECNICO
NQ/R22358	13247

METANODOTTO: SESTINO - MINERBIO
1° TRONCO SESTINO - CASTELDELCI
DN 1200 mm (48"), DP75 bar

DIS. N. 10-ZB-45E-80188

REVISIONE 0

PLANIMETRIA CATASTALE CON INDIVIDUAZIONE DELLE TIPOLOGIE FORESTALI E RIPRISTINO VEGETAZIONALE (1° TRONCO)

FG. 1 DI 1

SCALA 1:2000

DOCUMENTO DI PROPRIETA' SNAM. LA SOCIETA' TUTELERA' I PROPRI DIRITTI IN SEDE CIVILE E PENALE A TERMINI DI LEGGE.