ALLEGATI DI RIFERIMENTO	
INERBIMENTO	Tipologia di inerbimento (Legenda)
	N° riferimento Scheda di Dettaglio
	Fiorume (Legenda)
	N° riferimento Scheda di Dettaglio
RIMBOSCHIMENTO	Tipologia di ripristino (Legenda)
	N° riferimento Scheda di Dettaglio
IMPIANTI	N° rif. Dis. mascheramento impianti
TRATTI DI SALVAGUARDIA	

CONFINI AMMINISTRATIVI

DATI CARATTERISTICI

DATI DI COSTRUZIONE

PRESSIONE MASSIMA DI PROGETTO (DP) 75.0 bar
GRADO DI UTILIZZAZIONE DICHIARATO f = 0.72
TRATTO DA V279 A V280 f = 0.57
GRADO DI UTILIZZAZIONE ADOTTATO
- linea a spessore normale f = 0.67
- linea a spessore maggiorato f = 0.57

REALIZZATO IN CONFORMITA' AL D.M. 17/04/08

DATI DI ESERCIZIO (C.P.I.)

PRESSIONE MASSIMA DI ESERCIZIO (MOP) 75.0 bar
GRADO DI UTILIZZAZIONE f = 0.72
IMPIANTO IN CONFORMITA' AL D.M. 17/04/08

RIVESTIMENTO GIUNTI DI SALDATURA

FASCE TERMORESTRINGENTI

IMPIANTO MUNITO DI CAVO TELE

DATI GENERALI

DN 1200 SP 18.9 13931.24 m

DIAMETRO INTERNO DEFINITO Di 1184.3 mm

LUNGHEZZA TOTALE IMPIANTO 13931.24 m

PLANIMETRIA 1:2000

CONFINI AMMINISTRATIVI

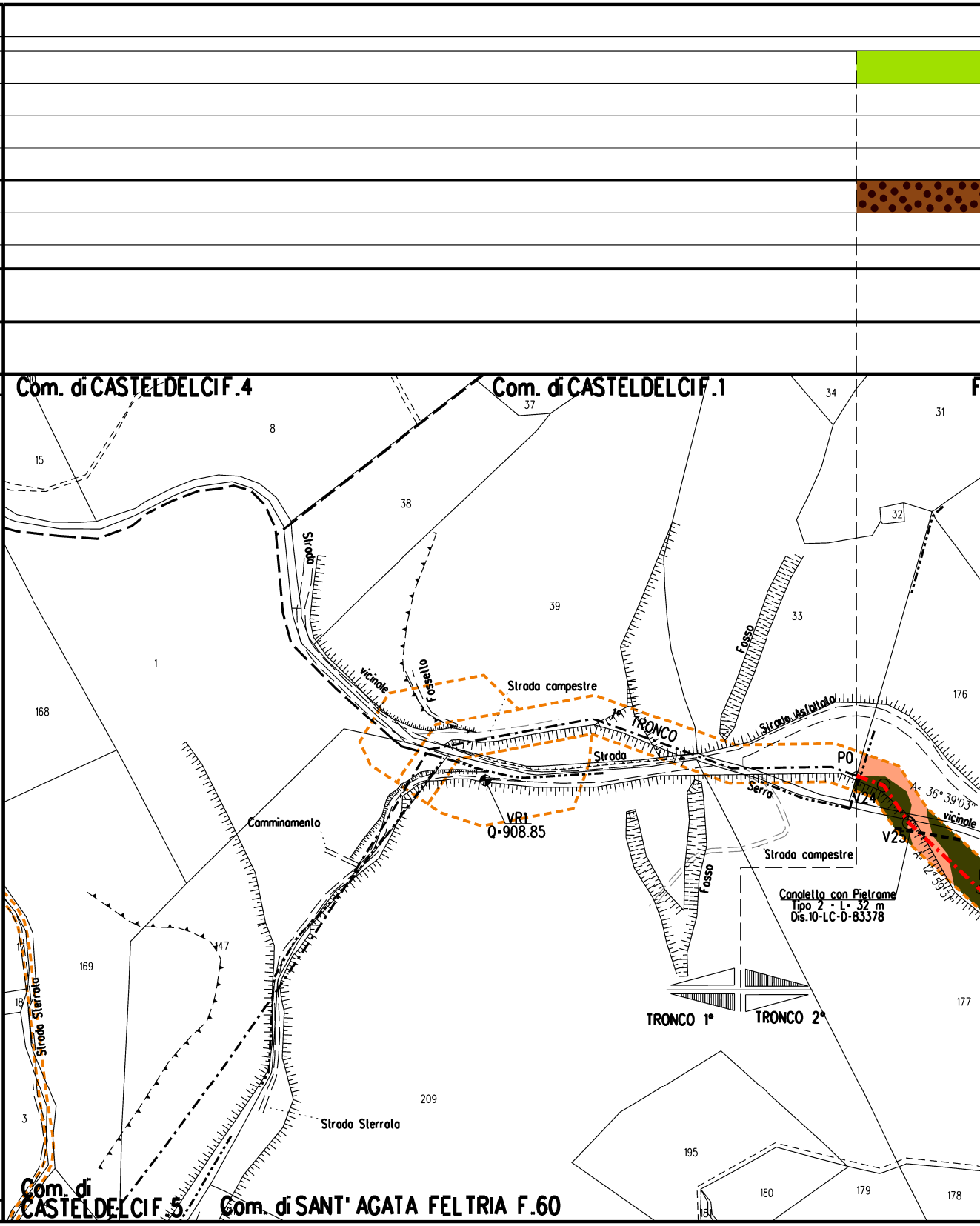
Com. di CASTELDELCI F.4
Com. di CASTELDELCI F.1
Com. di CASTELDELCI F.5
Com. di SANT' AGATA FELTRIA F.60
Strada
vicinale
Fossello
Strada campestre
Strada Asfaltata
Strada
Serra
TRONCO
P0
V24
V25
A= 36° 39' 03"
vicinale
VR1
Q=908.85
Camminamento
Fosso
Fosso
Strada campestre
Canaletta con Pietrame
Tipo 2 - L= 32 m
Dis.10-LC-D-83378
TRONCO 1°
TRONCO 2°
Strada Sterrata
Strada Sterrata
15
8
37
34
31
38
32
39
33
1
176
168
169
147
177
209
3
195
180
179
178
18
17
181

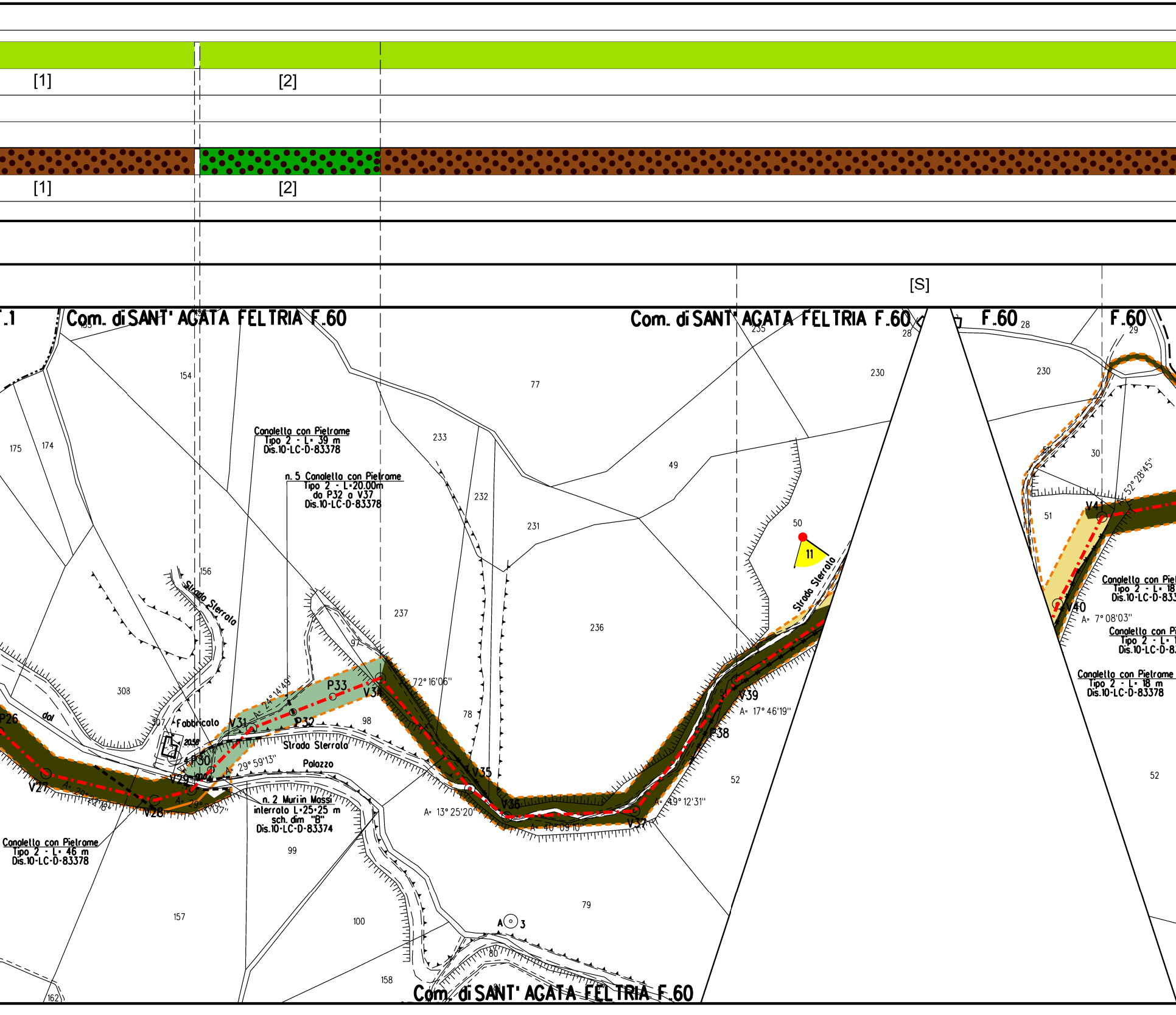
[1]
[2]
[1]
[2]
[S]
Com. di SANT' AGATA FELTRIA F.60
Com. di SANT' AGATA FELTRIA F.60
F.60
F.60
Com. di SANT' AGATA FELTRIA F.60
Canaletta con Pietrame
Tipo 2 - L= 39 m
Dis.10-LC-D-83378
n. 5 Canaletta con Pietrame
Tipo 2 - L=20.00m
da P32 a V37
Dis.10-LC-D-83378
Canaletta con Pietrame
Tipo 2 - L= 46 m
Dis.10-LC-D-83378
n. 2 Muri in Massi
interrato L=25÷25 m
sch. dim "B"
Dis.10-LC-D-83374
Canaletta con Pietrame
Tipo 2 - L= 18 m
Dis.10-LC-D-83378
Strada Sterrato
Strada Sterrata
Strada Sterrato
Fabbricato
Palazzo
V27
V28
V29
P30
V31
P32
P33
V34
V35
V36
V37
P38
V39
V40
V41
P26
A= 24°14'49"
A= 29°59'13"
72°16'06"
A= 13°25'20"
A= 40°09'10"
A= 49°12'31"
A= 17°46'19"
A= 7°08'03"
52°28'45"
11
A 3
154
175
174
156
308
307
157
162
233
232
231
237
236
77
97
98
78
99
100
158
79
80
49
50
52
230
235
28
29
30
51

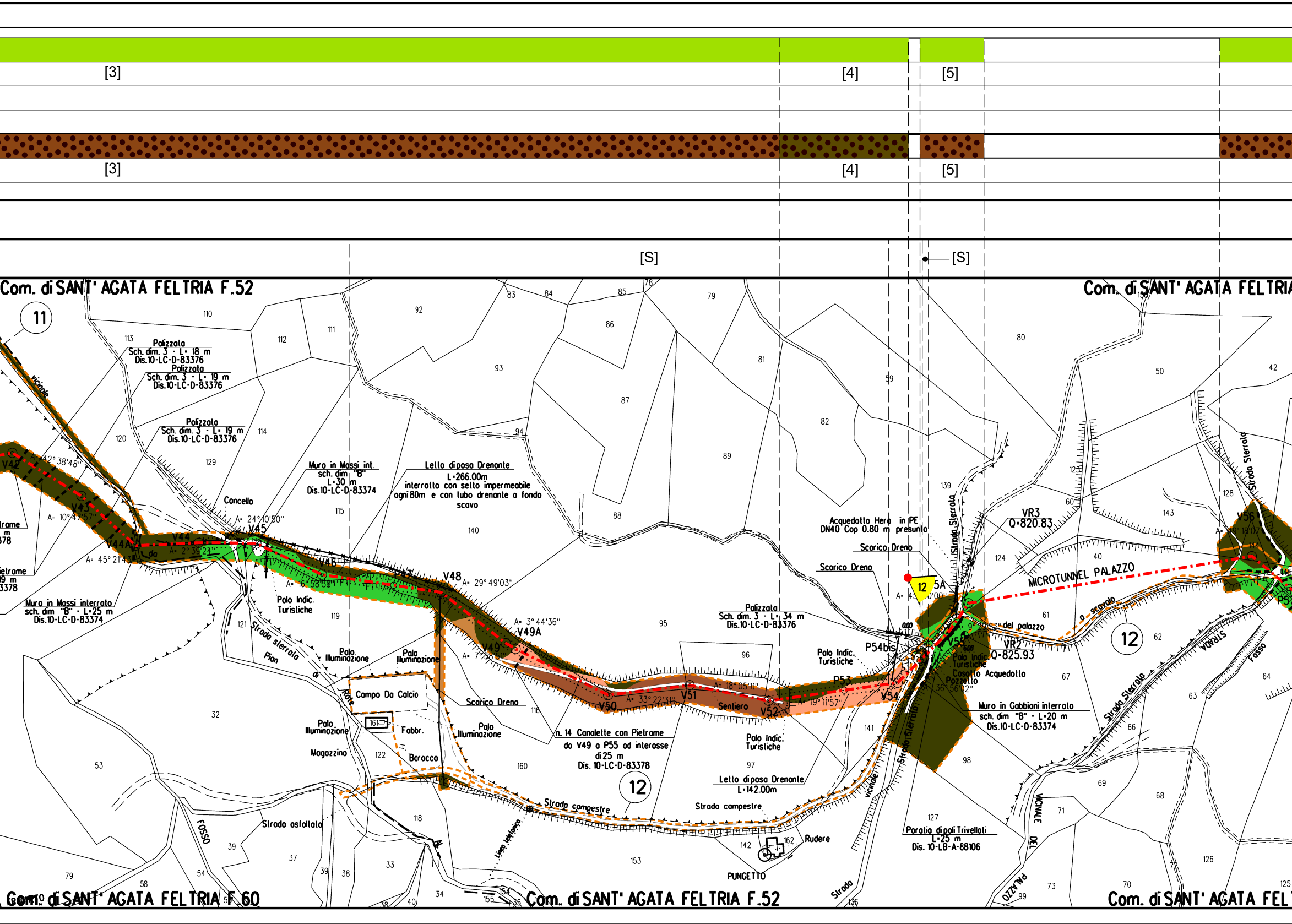
[3]
[4]
[5]
[3]
[4]
[5]
[S]
[S]
Com. di SANT' AGATA FELTRIA F.52
Com. di SANT' AGATA FELTRIA
Com. di SANT' AGATA FELTRIA F.60
Com. di SANT' AGATA FELTRIA F.52
Com. di SANT' AGATA FEL
11
12
12
12
Palizzata
Sch. dim. 3 - L= 18 m
Dis.10-LC-D-83376
Palizzata
Sch. dim. 3 - L= 19 m
Dis.10-LC-D-83376
Palizzata
Sch. dim. 3 - L= 19 m
Dis.10-LC-D-83376
Muro in Massi int.
sch. dim "B"
L=30 m
Dis.10-LC-D-83374
Letto di posa Drenante
L=266.00m
interrotto con setto impermeabile ogni 80m e con tubo drenante a fondo scavo
Muro in Massi interrato
sch. dim "B" - L=25 m
Dis.10-LC-D-83374
Concello
Vicinale
Palo Indic. Turistiche
Palo Illuminazione
Palo Illuminazione
Palo Illuminazione
Palo Illuminazione
Campo Da Calcio
Fabbr.
Magazzino
Baracca
Strada sterrata di Pian di Rote
Scarico Dreno
n. 14 Canalette con Pietrame
da V49 a P55 ad interasse di 25 m
Dis. 10-LC-D-83378
Sentiero
Palo Indic. Turistiche
Lello di posa Drenante
L=142.00m
Strada campestre
Strada campestre
Strada asfaltata
FOSSO
Linea telefonica
Rudere
PUNGETTO
Strada
Vicinale
Palizzata
Sch. dim. 3 - L= 34 m
Dis.10-LC-D-83376
Acquedotto Hera in PE
DN40 Cop 0.80 m presunta
Scarico Dreno
Scarico Dreno
Strada Sterrata
Strada Sterrata
P54bis
0.00
6.08
VR3
Q=820.83
VR2
Q=825.93
MICROTUNNEL PALAZZO
a scavalo
del palazzo
Palo Indic. Turistiche
Casotto Acquedotto
Pozzetto
Muro in Gabbioni interrato
sch. dim "B" - L=20 m
Dis.10-LC-D-83374
Paratia di pali Trivellati
L=25 m
Dis. 10-LB-A-88106
Strada Sterrata
STRADA
Fosso
VICINALE DEL PALAZZO
Strada Sterrata
V42
V43
V44
V44A
V45
V46
V47
V48
V49A
V49
V50
V51
V52
P53
V54
V55
V56
P55A
A= 42° 38'48"
A= 10° 47'57"
A= 45° 21'43"
A= 2° 39'24"
A= 24° 10'50"
A= 16° 58'08"
A= 29° 49'03"
A= 3° 44'36"
A= 7° 58'51"
A= 33° 22'31"
A= 18° 05'11"
A= 19° 11'57"
A= 45° 00'00"
A= 9° 39'53"
A= 36° 56'02"
A= 49° 18'07"
110
113
112
111
92
83
84
85
78
79
86
93
87
81
59
80
50
42
120
114
129
94
82
89
123
60
128
143
115
140
88
124
40
139
144
145
119
121
95
96
61
62
116
67
64
63
32
161
122
160
97
141
66
98
53
69
68
118
71
127
126
142
162
39
37
33
153
72
79
58
54
39
38
34
40
38
154
155
135
136
99
73
70
125

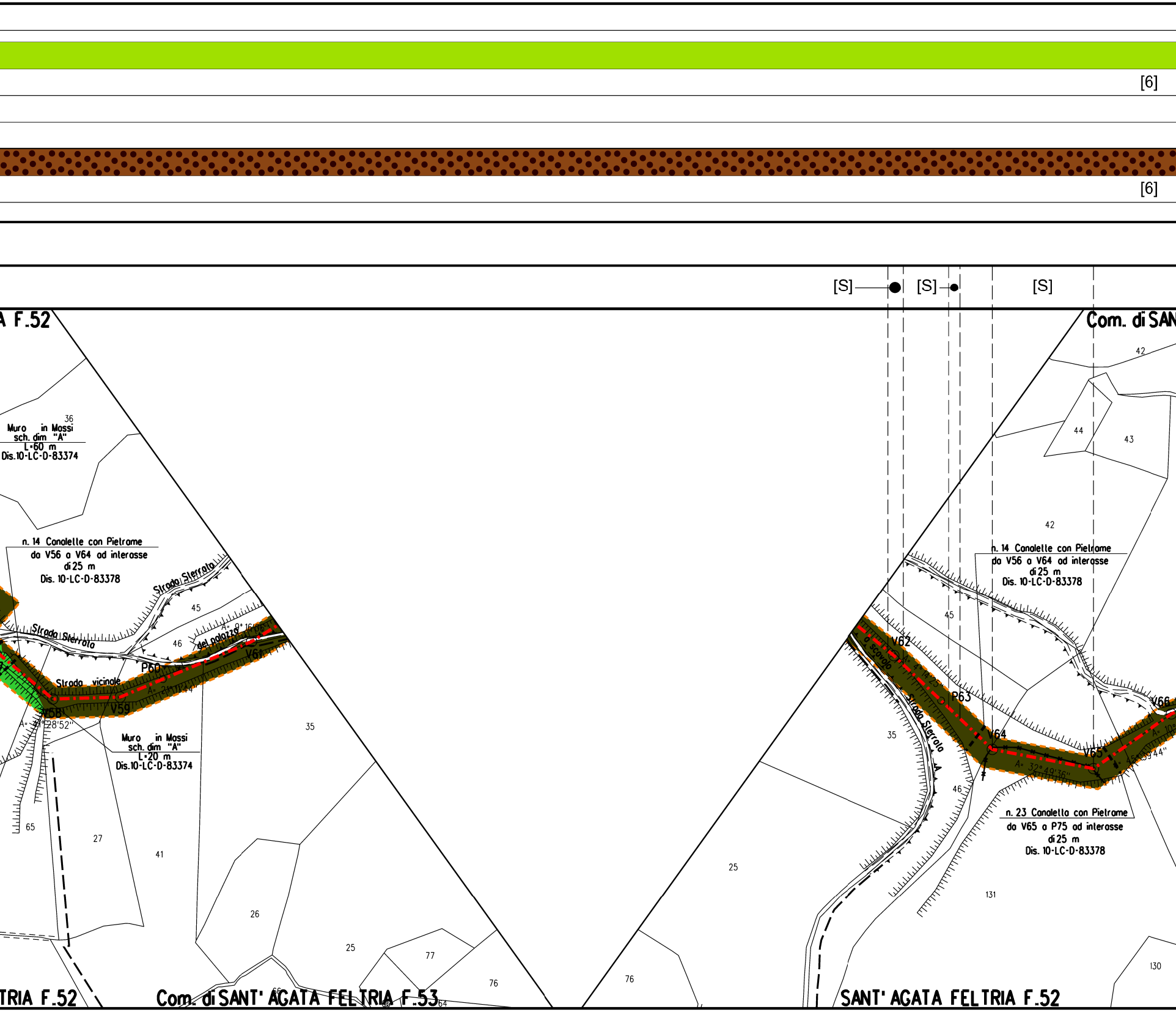
[6]
[6]
[S]
[S]
[S]
A F.52
Com. di SAN
Muro in Massi
sch. dim "A"
L=60 m
Dis.10-LC-D-83374
n. 14 Canalette con Pietrame
da V56 a V64 ad interasse
di 25 m
Dis. 10-LC-D-83378
Strada Sterrata
Strada Sterrata
Strada vicinale
del palazzo
P60
V58
V59
V61
V62
P63
V64
V65
V66
Muro in Massi
sch. dim "A"
L=20 m
Dis.10-LC-D-83374
n. 23 Canaletta con Pietrame
da V65 a P75 ad interasse
di 25 m
Dis. 10-LC-D-83378
Strada Sterrata
a scavalo
A= 32°49'36"
A= 41°28'52"
36
45
46
35
65
27
41
26
25
77
76
66
64
42
44
43
42
45
35
46
25
76
131
130
TRIA F.52
Com. di SANT' AGATA FELTRIA F.53
SANT' AGATA FELTRIA F.52

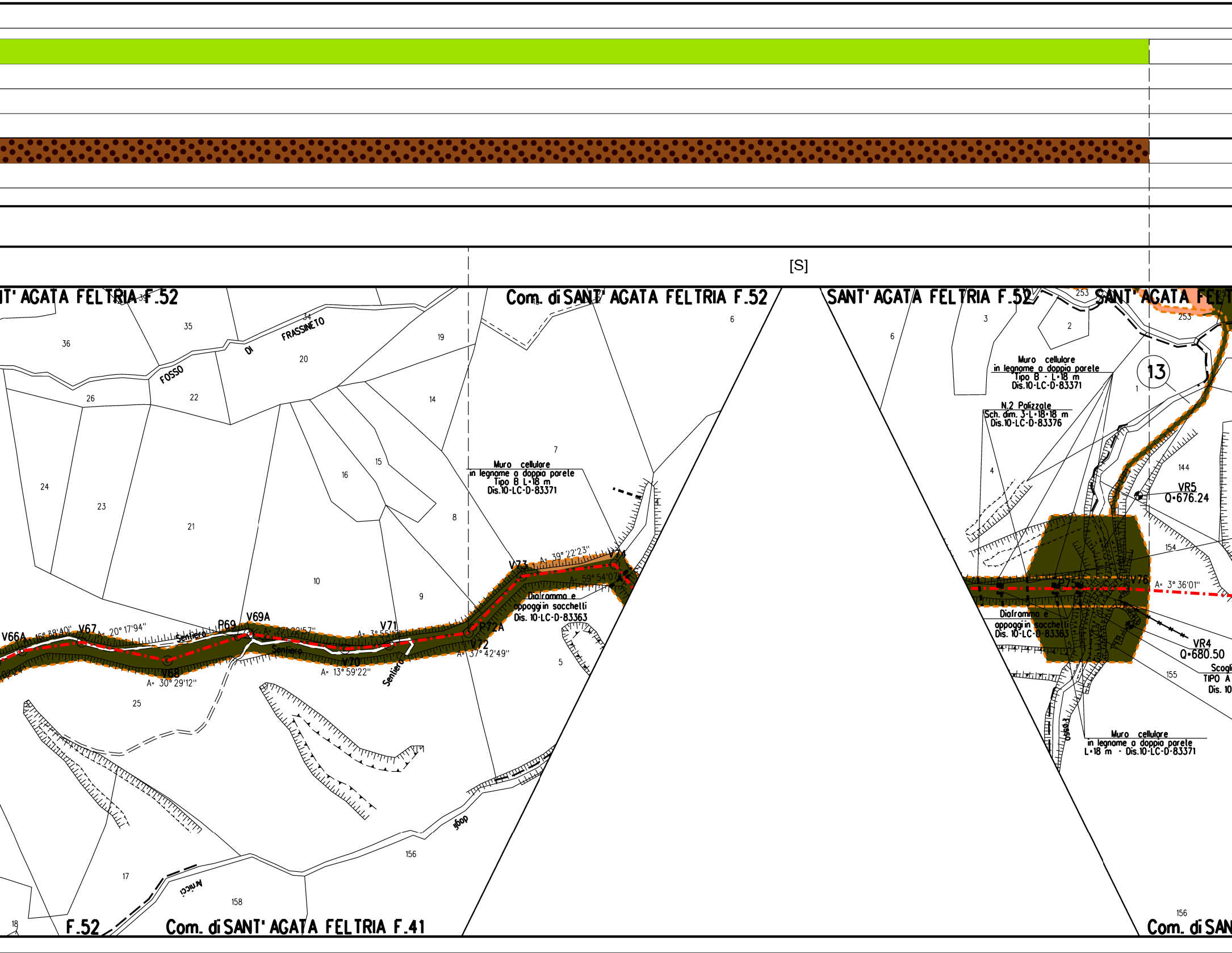
[S]
IT' AGATA FELTRIA F.52
Com. di SANT' AGATA FELTRIA F.52
SANT' AGATA FELTRIA F.52
SANT' AGATA FELT
FOSSO DI FRASSINETO
36
35
34
20
19
26
22
14
24
23
21
16
15
8
7
6
10
9
4
5
25
17
156
158
18
3
2
1
253
144
154
155
13
Muro cellulare
in legname a doppia parete
Tipo B L=18 m
Dis.10-LC-D-83371
Diaframma e
appoggi in sacchelli
Dis. 10-LC-D-83363
Muro cellulare
in legname a doppia parete
Tipo B - L=18 m
Dis.10-LC-D-83371
N.2 Palizzate
Sch. dim. 3-L=18=18 m
Dis.10-LC-D-83376
Diaframma e
appoggi in sacchelli
Dis. 10-LC-D-83363
Muro cellulare
in legname a doppia parete
L=18 m - Dis.10-LC-D-83371
VR5
Q=676.24
VR4
Q=680.50
Scogli
TIPO A
Dis. 10
V66A
A= 16° 38'40"
V67
A= 20° 17'94"
V68
A= 30° 29'12"
P69
V69A
A= 27° 22'57"
V70
A= 13° 59'22"
V71
A= 3° 55'17"
V72
A= 37° 42'49"
P72A
V73
A= 39° 22'23"
V74
A= 59° 54'07"
P75
V76
A= 3° 36'01"
Sentiero
Sentiero
Sentiero
Fosso
fosso
Amici
F.52
Com. di SANT' AGATA FELTRIA F.41
Com. di SAN

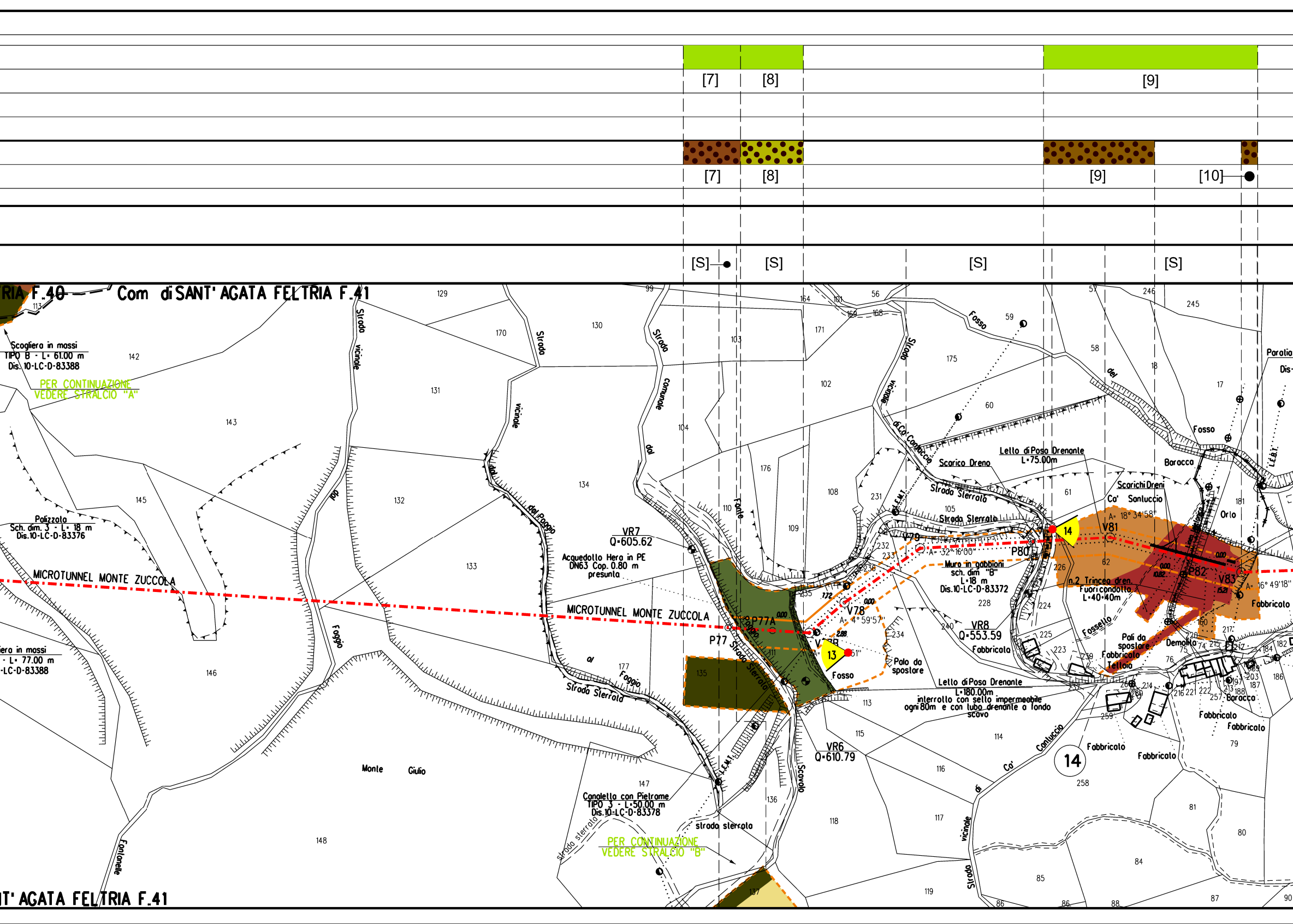
[7]
[8]
[9]
[7]
[8]
[9]
[10]
[S]
[S]
[S]
[S]
RIA F.40
Com di SANT' AGATA FELTRIA F.41
Scogliera in massi
TIPO B - L= 61.00 m
Dis. 10-LC-D-83388
PER CONTINUAZIONE
VEDERE STRALCIO "A"
Polizzolo
Sch. dim. 3 - L= 18 m
Dis.10-LC-D-83376
MICROTUNNEL MONTE ZUCCOLA
era in massi
- L= 77.00 m
-LC-D-83388
Strada vicinale del Poggio
VR7
Q=605.62
Acquedotto Hera in PE
DN63 Cop. 0.80 m
presunta
MICROTUNNEL MONTE ZUCCOLA
Strada comunale del Poggio
Strada Sterrata al Foggio
Fonte
P77
P77A
V78
A= 4° 59'57"
V79
A= 32° 16'00"
13
Fosso
Palo da spostare
VR6
Q=610.79
Scovolo
Canaletta con Pietrame
TIPO 3 - L=50.00 m
Dis.10-LC-D-83378
strada sterrata
Strada sterrata
PER CONTINUAZIONE
VEDERE STRALCIO "B"
Monte Giulio
Fontanelle
T' AGATA FELTRIA F.41
Fosso
Strada vicinale di Cà Contuccio
Scarico Dreno
Letto di Posa Drenante
L=75.00m
Strada Sterrata
Muro in gabbioni
sch. dim "B"
L=18 m
Dis.10-LC-D-83372
P80
VR8
Q=553.59
Fabbricato
Letto di Posa Drenante
L=180.00m
interrotto con setto impermeabile
ogni 80m e con tubo drenante a fondo
scavo
Strada vicinale di Cà Contuccio
14
14
V81
A= 18° 34'58"
Cà Santuccio
Scarichi Dreni
Barocco
Fosso
Orlo
n.2 Trincea dren.
Fuori condotta
L=40+40m
P82
V83
A= 16° 49'18"
Fossetto
Pali da spostare
Fabbricato
Tettoia
Demolito
Fabbricato
Barocco
Fabbricato
Fabbricato
Fabbricato
Fabbricato
Paratia
Dis
L.E.M.T.
0.00
7.72
2.88
0.00
1.52
0.82

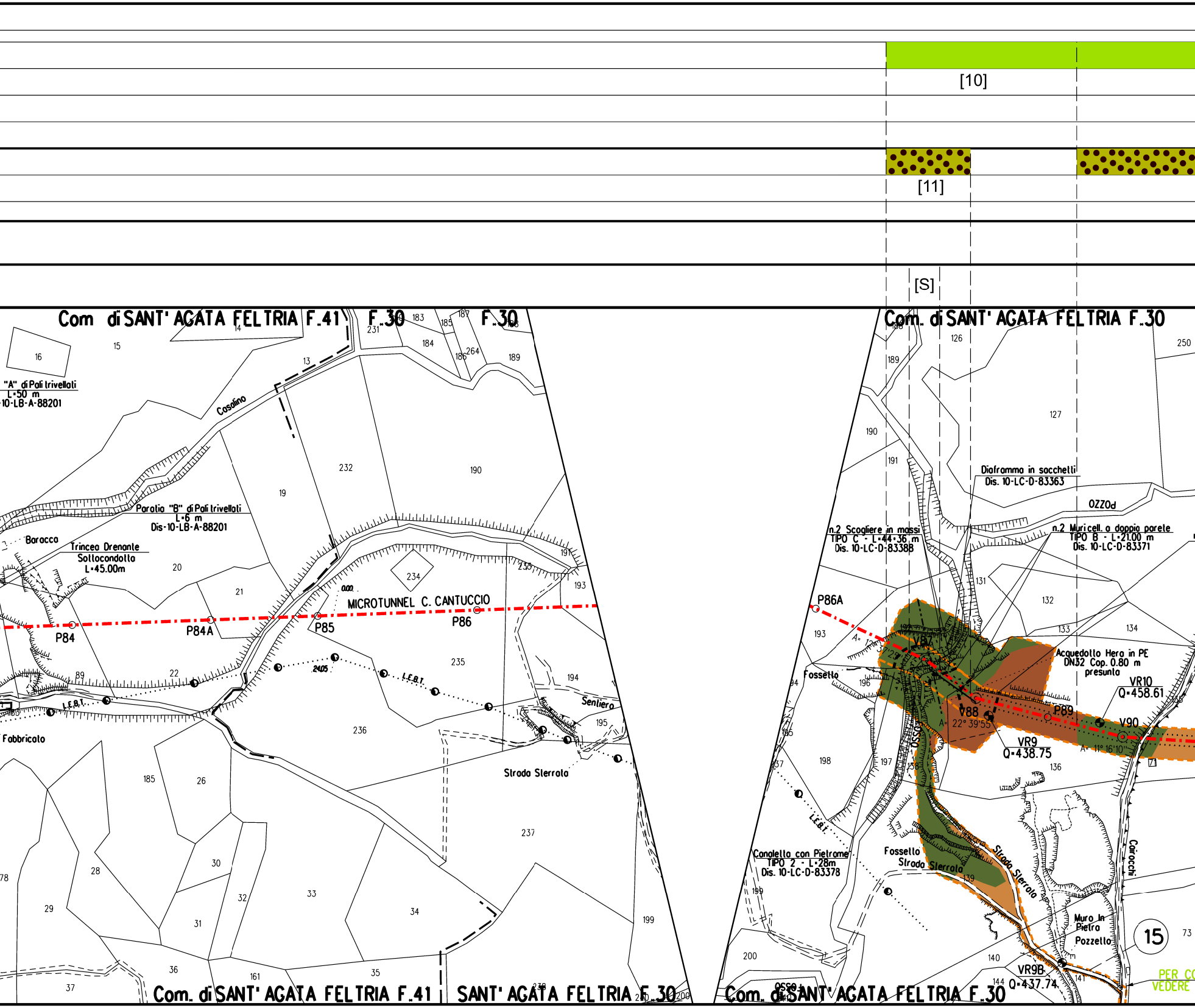
[10]
[11]
[S]
Com di SANT' AGATA FELTRIA F.41
F.30
Com. di SANT' AGATA FELTRIA F.30
Com. di SANT' AGATA FELTRIA F.41
SANT' AGATA FELTRIA F.30
"A" di Pali trivellati
L=50 m
10-LB-A-88201
Casalino
Paratia "B" di Pali trivellati
L=6 m
Dis-10-LB-A-88201
Baracca
Trincea Drenante
Sottocandotta
L=45.00m
MICROTUNNEL C. CANTUCCIO
P84
P84A
P85
P86
P86A
L.E.B.T.
Sentiero
Strada Sterrata
Fabbricato
Diaframma in socchetti
Dis. 10-LC-D-83363
n.2 Scogliere in massi
TIPO C - L=44÷36 m
Dis. 10-LC-D-83388
n.2 Muri cell. a doppia parete
TIPO B - L=21.00 m
Dis. 10-LC-D-83371
Acquedotto Hera in PE
DN32 Cop. 0.80 m
presunta
VR10
Q=458.61
V87
V88
A= 22° 39'55"
P89
V90
A= 11° 16'10"
VR9
Q=438.75
Fossetto
Canaletto con Pietrame
TIPO 2 - L=28m
Dis. 10-LC-D-83378
Fossetto
Strada Sterrata
Strada Sterrata
Muro in Pietra
Pozzetto
Cairocchi
VR9B
Q=437.74
15
PER C
VEDERE

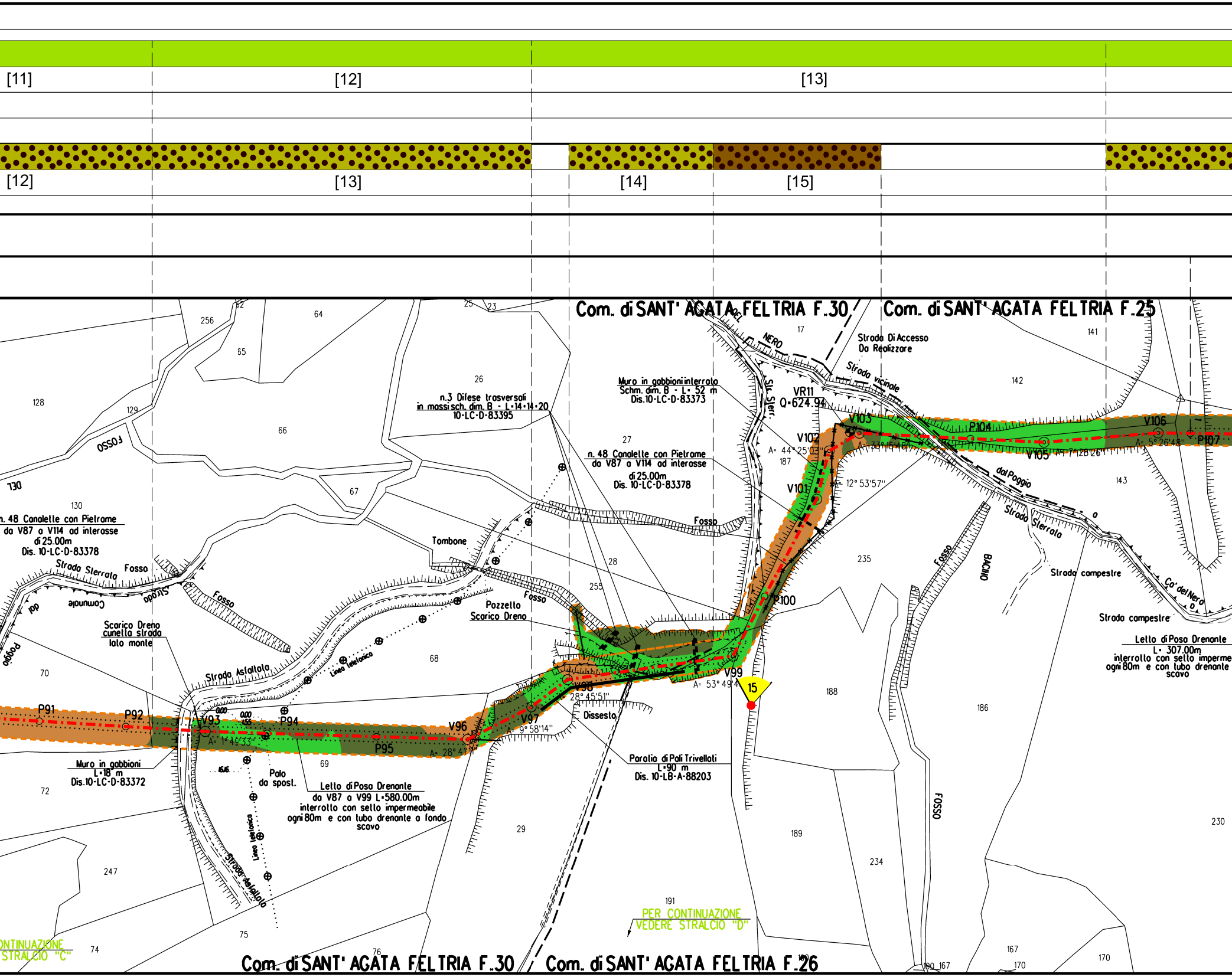
[11]
[12]
[13]
[12]
[13]
[14]
[15]
Com. di SANT' AGATA FELTRIA F.30
Com. di SANT' AGATA FELTRIA F.25
Com. di SANT' AGATA FELTRIA F.30
Com. di SANT' AGATA FELTRIA F.26
Strada Di Accesso
Da Realizzare
Strada vicinale
dal Poggio
Strada Sterrata
Ca' del Nero
Strada campestre
Strada campestre
Muro in gabbioni interrato
Schm. dim. B - L= 52 m
Dis.10-LC-D-83373
VR11
Q=624.94
n.3 Difese trasversali
in massi sch. dim. B - L=14+14+20
10-LC-D-83395
n. 48 Canalette con Pietrame
da V87 a V114 ad interasse
di 25.00m
Dis. 10-LC-D-83378
n. 48 Canalette con Pietrame
da V87 a V114 ad interasse
di 25.00m
Dis. 10-LC-D-83378
Fosso
Tombone
Pozzello
Scarico Dreno
Scarico Dreno
cunetta strada
lato monte
Strada Asfaltata
Strada Sterrata
Strada Comunale
Fosso
Linea telefonica
Muro in gabbioni
L=18 m
Dis.10-LC-D-83372
Palo
da spost.
Lello di Posa Drenante
da V87 a V99 L=580.00m
interrotto con sello impermeabile
ogni 80m e con lubo drenante a fondo
scavo
Dissesto
Paratia di Pali Trivellati
L=90 m
Dis. 10-LB-A-88203
Lello di Posa Drenante
L= 307.00m
interrotto con sello imperme
ogni 80m e con lubo drenante
scavo
PER CONTINUAZIONE
VEDERE STRALCIO "D"
CONTINUAZIONE
STRALCIO "C"
BACINO
P91
P92
V93
A= 1°49'33"
P94
P95
V96
A= 28°41'
V97
A= 9°58'14"
V98
28°45'51"
V99
A= 53°49'4
15
P100
V101
A= 12°53'57"
V102
A= 44°25'03"
V103
A= 33°16'48"
P104
V105
A= 7°12'26"
V106
A= 5°26'48"
P107
256
64
65
26
25
23
52
128
129
66
27
130
130
67
17
141
142
143
187
235
28
255
68
70
69
72
247
29
188
186
189
234
191
75
76
74
230
167
170
170
190 167

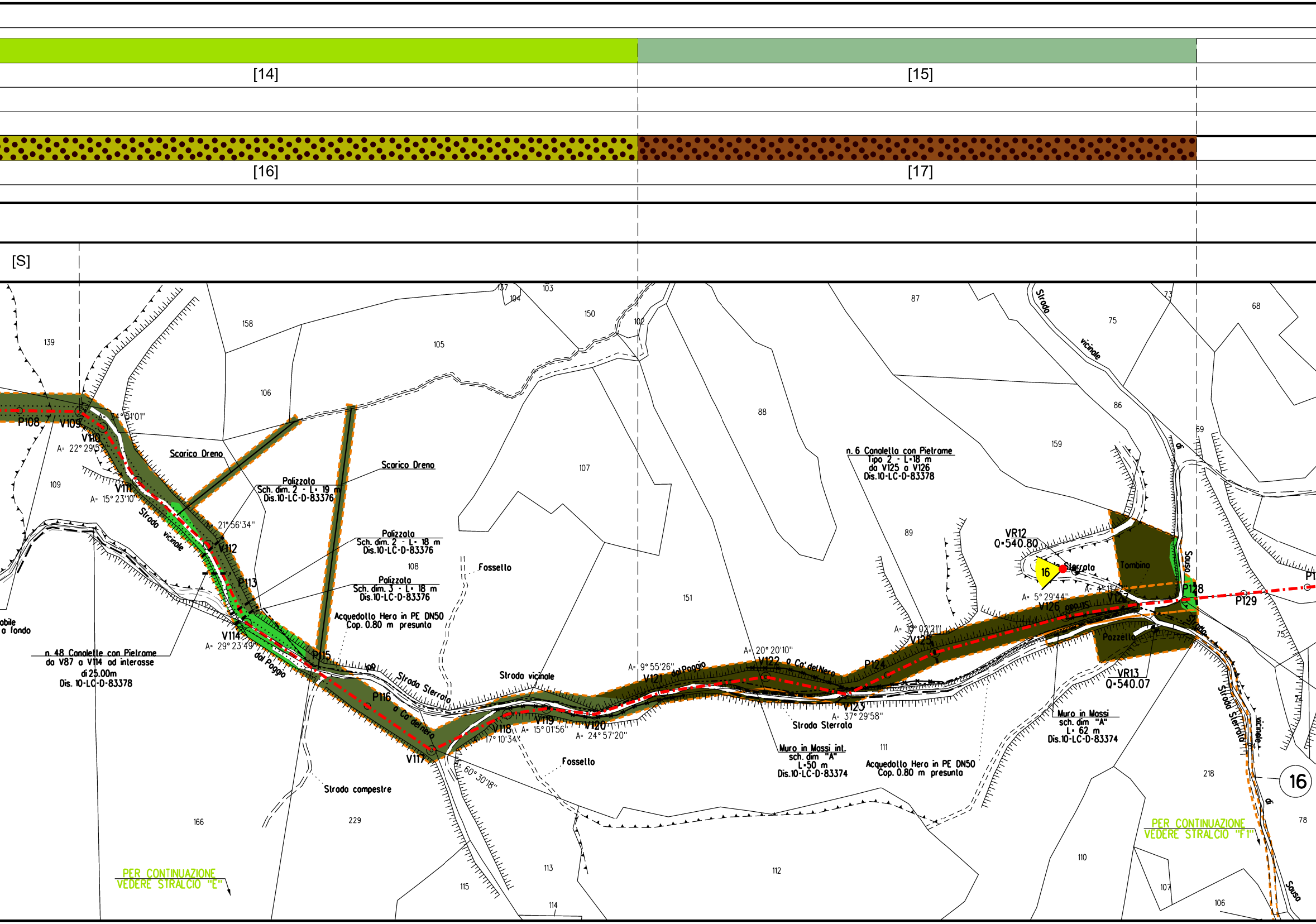
[14]
[15]
[16]
[17]
[S]
139
158
105
106
157
104
103
150
102
87
75
73
68
88
86
159
107
108
151
89
109
69
P108
V109
A= 34°01'01"
V110
A= 22°29'57"
V111
A= 15°23'10"
Scarico Dreno
Scarico Dreno
Palizzata
Sch. dim. 2 - L= 19 m
Dis.10-LC-D-83376
Palizzata
Sch. dim. 2 - L= 18 m
Dis.10-LC-D-83376
Palizzata
Sch. dim. 3 - L= 18 m
Dis.10-LC-D-83376
A= 21°56'34"
V112
P113
Strada vicinale
V114
A= 29°23'49"
dal Poggio
P115
n. 48 Canalette con Pietrame
da V87 a V114 ad interasse
di 25.00m
Dis. 10-LC-D-83378
obile
a fondo
Acquedotto Hera in PE DN50
Cop. 0.80 m presunta
Fossello
Strada Sterrata
Strada vicinale
P116
a Ca' del nero
V117
V118
A= 17°10'34"
V119
A= 15°01'56"
V120
A= 24°57'20"
A= 60°30'18"
Fossello
Strada campestre
A= 9°55'26"
V121
dal Poggio
A= 20°20'10"
V122
a Ca' del Nero
V123
A= 37°29'58"
Strada Sterrata
P124
A= 10°02'21"
V125
Muro in Massi int.
sch. dim "A"
L=50 m
Dis.10-LC-D-83374
111
Acquedotto Hera in PE DN50
Cop. 0.80 m presunta
n. 6 Canaletta con Pietrame
Tipo 2 - L=18 m
da V125 a V126
Dis.10-LC-D-83378
VR12
Q=540.80
16
Sterrata
A= 5°29'44"
A= 4°11'42"
V126
Strada
V127
Tombino
Sausa
P128
P129
Pozzetto
Strada
VR13
Q=540.07
Muro in Massi
sch. dim "A"
L= 62 m
Dis.10-LC-D-83374
di
Strada Sterrata
vicinale
di
Sausa
75
74
84
218
16
78
110
107
106
166
229
113
112
115
114
PER CONTINUAZIONE
VEDERE STRALCIO "E"
PER CONTINUAZIONE
VEDERE STRALCIO "F1"

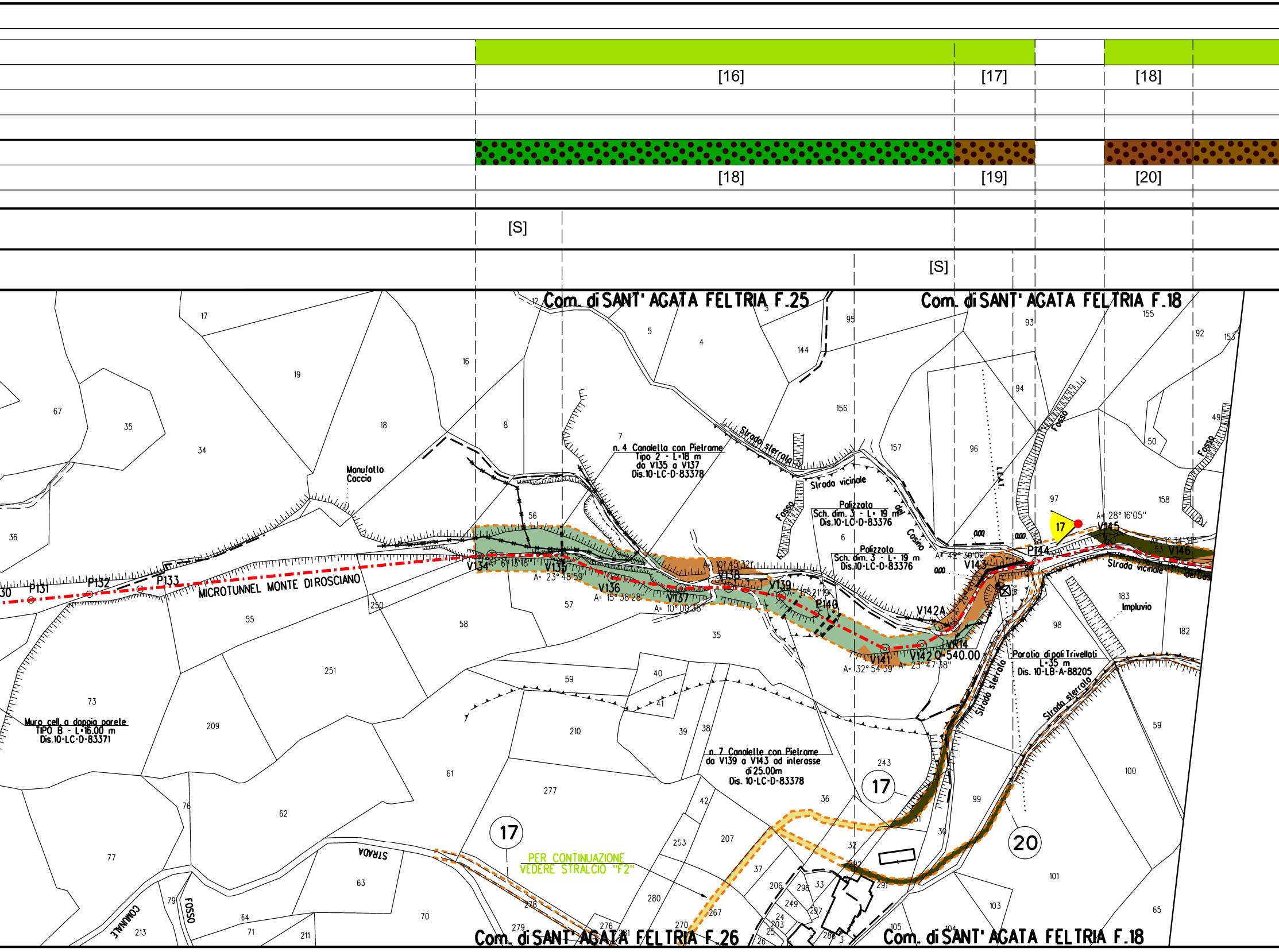
[16]
[17]
[18]
[18]
[19]
[20]
[S]
[S]
Com. di SANT' AGATA FELTRIA F.25
Com. di SANT' AGATA FELTRIA F.18
Com. di SANT' AGATA FELTRIA F.26
Com. di SANT' AGATA FELTRIA F.18
MICROTUNNEL MONTE DIROSCIANO
P131
P132
P133
V134
V135
V136
V137
V138
V139
P140
V141
V142
V142A
V143
P144
V145
V146
Q=540.00
A= 23° 48'59"
A= 15° 38'28"
A= 10° 00'38"
A= 32° 54'39"
A= 23° 47'38"
A= 42° 30'09"
A= 28° 16'05"
Manufatto Coccia
n. 4 Canaletta con Pietrame Tipo 2 - L=18 m da V135 a V137 Dis.10-LC-D-83378
Strada sterrata
Strada vicinale
Palizzata Sch. dim. 3 - L= 19 m Dis.10-LC-D-83376
Palizzata Sch. dim. 3 - L= 19 m Dis.10-LC-D-83376
Casino
Fosso
L.E.A.T.
Paratia di pali Trivellati L=35 m Dis. 10-LB-A-88205
Impluvio
n. 7 Canalette con Pietrame da V139 a V143 ad interasse di 25.00m Dis. 10-LC-D-83378
Muro cell. a doppia parete TIPO B - L=16.00 m Dis.10-LC-D-83371
PER CONTINUAZIONE VEDERE STRALCIO "F2"
STRADA
COMUNALE
FOSSO
17
17
17
20

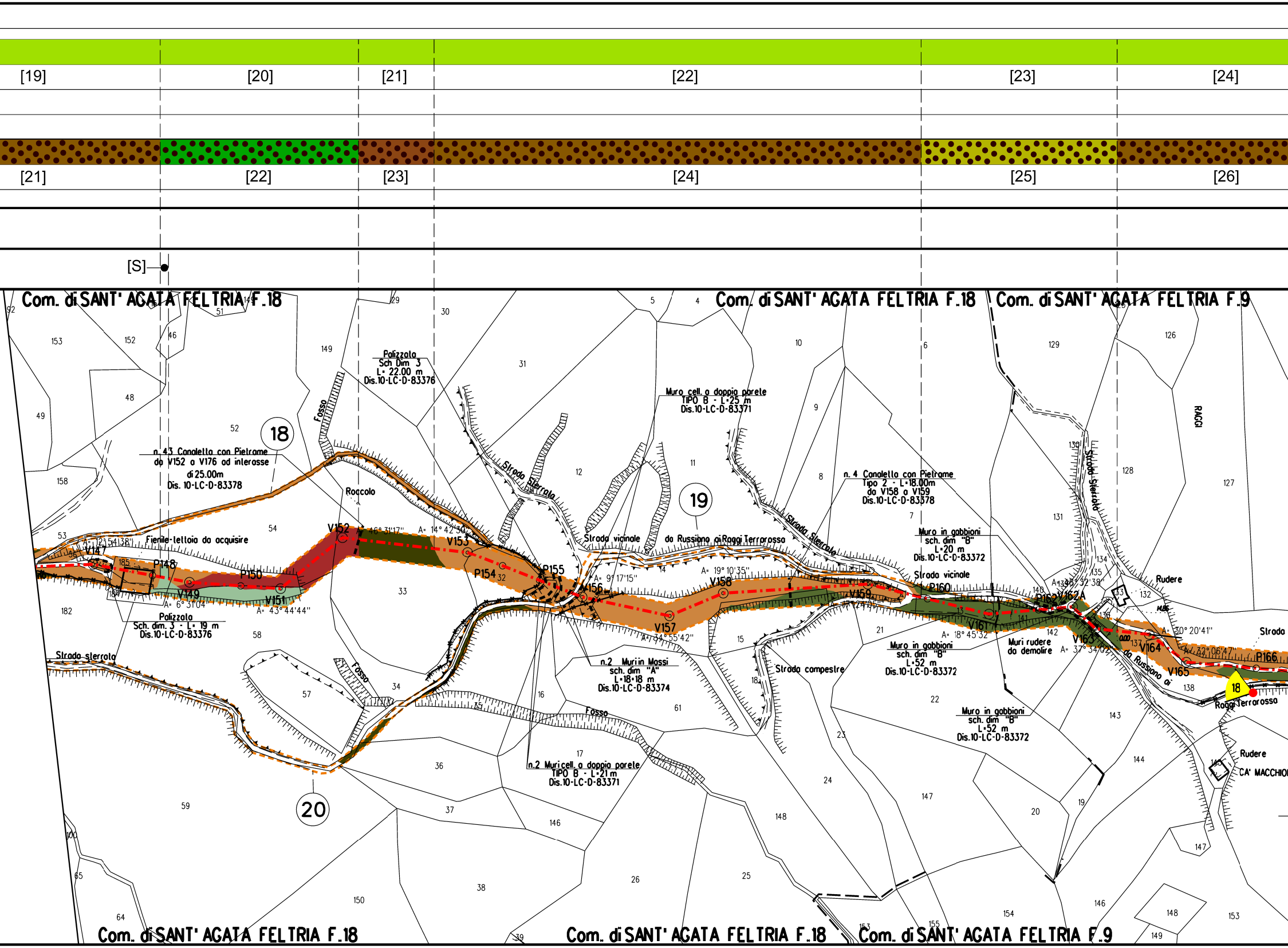
[19]
[20]
[21]
[22]
[23]
[24]
[21]
[22]
[23]
[24]
[25]
[26]
[S]
Com. di SANT' AGATA FELTRIA F.18
Com. di SANT' AGATA FELTRIA F.18
Com. di SANT' AGATA FELTRIA F.9
18
19
20
n. 43 Canaletta con Pietrame
da V152 a V176 ad interasse
di 25.00m
Dis. 10-LC-D-83378
Polizzata
Sch Dim 3
L= 22.00 m
Dis.10-LC-D-83376
Polizzata
Sch. dim. 3 - L= 19 m
Dis.10-LC-D-83376
Fienile-tettoia da acquisire
Roccolo
Fosso
Fosso
Fosso
Strada sterrata
Strada Sterrata
Strada Sterrata
Strada vicinale
da Russiano ai Raggi Terrarossa
Strada vicinale
Strada campestre
Strada
da Russiano ai
Raggi Terrarossa
Muro cell. a doppia parete
TIPO B - L=25 m
Dis.10-LC-D-83371
n. 4 Canaletta con Pietrame
Tipo 2 - L=18.00m
da V158 a V159
Dis.10-LC-D-83378
Muro in gabbioni
sch. dim "B"
L=20 m
Dis.10-LC-D-83372
Muro in gabbioni
sch. dim "B"
L=52 m
Dis.10-LC-D-83372
Muro in gabbioni
sch. dim "B"
L=52 m
Dis.10-LC-D-83372
n.2 Muri in Massi
sch. dim "A"
L=18+18 m
Dis.10-LC-D-83374
n.2 Muri cell. a doppia parete
TIPO B - L=21 m
Dis.10-LC-D-83371
Muri rudere
da demolire
Rudere
Rudere
CA' MACCHIO
RAGGI
V147
P148
V149
P150
V151
V152
V153
P154
P155
V156
V157
V158
V159
P160
V161
P162
V162A
V163
V164
V165
P166
A= 12°54'38"
A= 6°31'04"
A= 43°44'44"
A= 46°31'17"
A= 14°42'30"
A= 9°17'15"
A= 34°55'42"
A= 19°10'35"
A= 18°45'32"
A= 38°32'38"
A= 37°34'02"
A= 30°20'41"
A= 32°06'47"
18
92
153
152
51
46
29
30
149
31
5
4
10
6
129
126
49
48
52
158
53
54
56
185
184
182
58
33
32
12
11
9
8
7
131
130
128
127
14
15
13
140
141
142
139
134
135
136
137
133
132
138
57
34
35
16
17
61
18
21
22
23
24
143
144
145
147
36
37
146
148
20
19
59
38
26
25
150
100
65
64
39
153
155
154
146
148
149
153
147

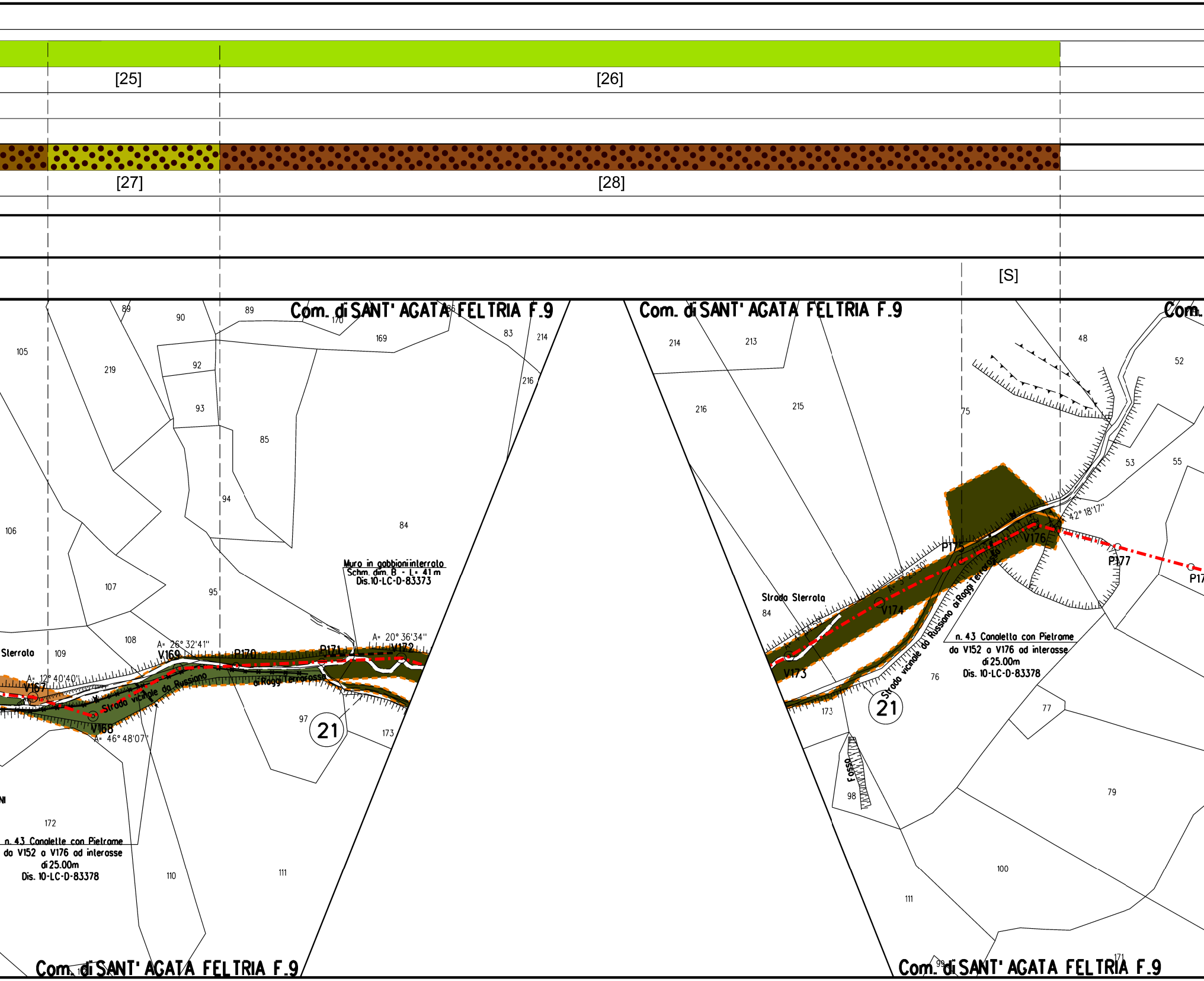
[25]
[26]
[27]
[28]
[S]
Com. di SANT' AGATA FELTRIA F.9
Com. di SANT' AGATA FELTRIA F.9
Com. di SANT' AGATA FELTRIA F.9
Com. di SANT' AGATA FELTRIA F.9
Com.
Muro in gabbioni interrato
Schm. dim. B - L= 41 m
Dis.10-LC-D-83373
n. 43 Canalette con Pietrame
da V152 a V176 ad interasse
di 25.00m
Dis. 10-LC-D-83378
n. 43 Canalette con Pietrame
da V152 a V176 ad interasse
di 25.00m
Dis. 10-LC-D-83378
Sterrata
Strada Sterrata
Strada vicinale da Russiano ai Roggi Terrarossa
Strada vicinale da Russiano ai Roggi Terrarossa
Fosso
A= 12° 40'40"
A= 26° 32'41"
A= 46° 48'07"
A= 20° 36'34"
A= 12° 23'30"
A= 42° 18'17"
V167
V168
V169
P170
P171
V172
V173
V174
P175
V176
P177
21
21
89
90
89
170
169
86
83
214
105
219
92
93
85
216
94
84
106
107
95
108
109
97
173
172
110
111
214
213
216
215
75
48
52
53
55
84
76
77
173
98
79
100
111
99
171

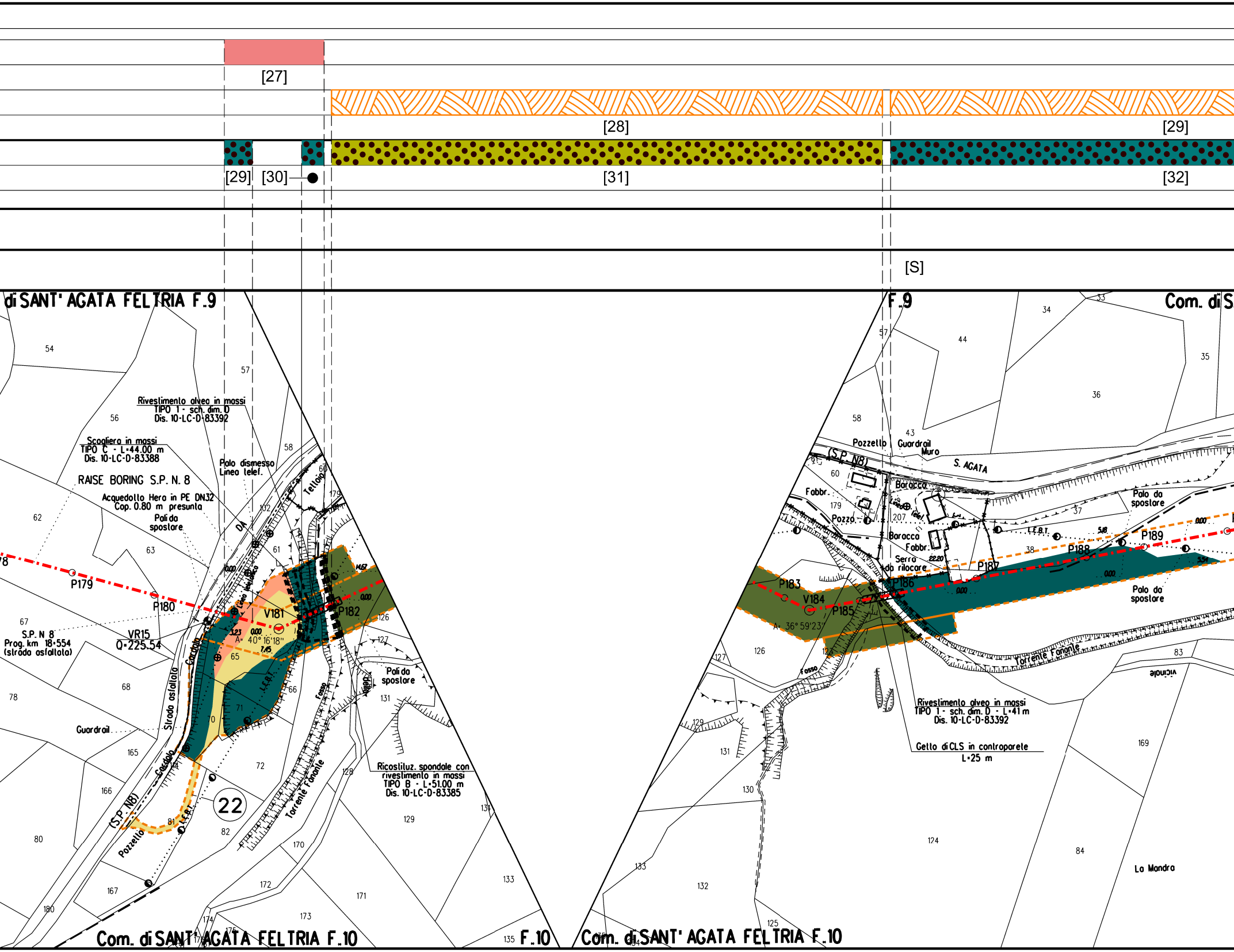
[27]
[28]
[29]
[29]
[30]
[31]
[32]
[S]
di SANT' AGATA FELTRIA F.9
F.9
Com. di S
Rivestimento alveo in massi
TIPO 1 - sch. dim. D
Dis. 10-LC-D-83392
Scogliera in massi
TIPO C - L=44.00 m
Dis. 10-LC-D-83388
RAISE BORING S.P. N. 8
Acquedotto Hera in PE DN32
Cop. 0.80 m presunta
Pali da spostare
Palo dismesso
Linea telef.
Tettoia
DA
P179
P180
V181
P182
VR15
Q=225.54
A= 40° 16'18"
S.P. N 8
Prog. km 18+554
(strada asfaltata)
Guardrail
Strada asfaltata
Cordolo
(S.P. N8)
Pozzetto
L.E.B.T.
Fosso
Torrente Fonante
Pali da spostare
Ricostituz. spondale con rivestimento in massi
TIPO B - L=51.00 m
Dis. 10-LC-D-83385
22
Com. di SANT' AGATA FELTRIA F.10
F.10
Pozzetto
Guardrail
Muro
S. AGATA
(S.P. N8)
Fabbr.
Pozzo
Baracca
Linea telef.
Baracca
Fabbr.
Serra da rilocare
Palo da spostare
P183
V184
P185
P186
P187
P188
P189
A= 36° 59'23"
Torrente Fonante
vicinale
Fosso
Rivestimento alveo in massi
TIPO 1 - sch. dim. D - L=41 m
Dis. 10-LC-D-83392
Getto di CLS in controparete
L=25 m
La Mandra
Com. di SANT' AGATA FELTRIA F.10

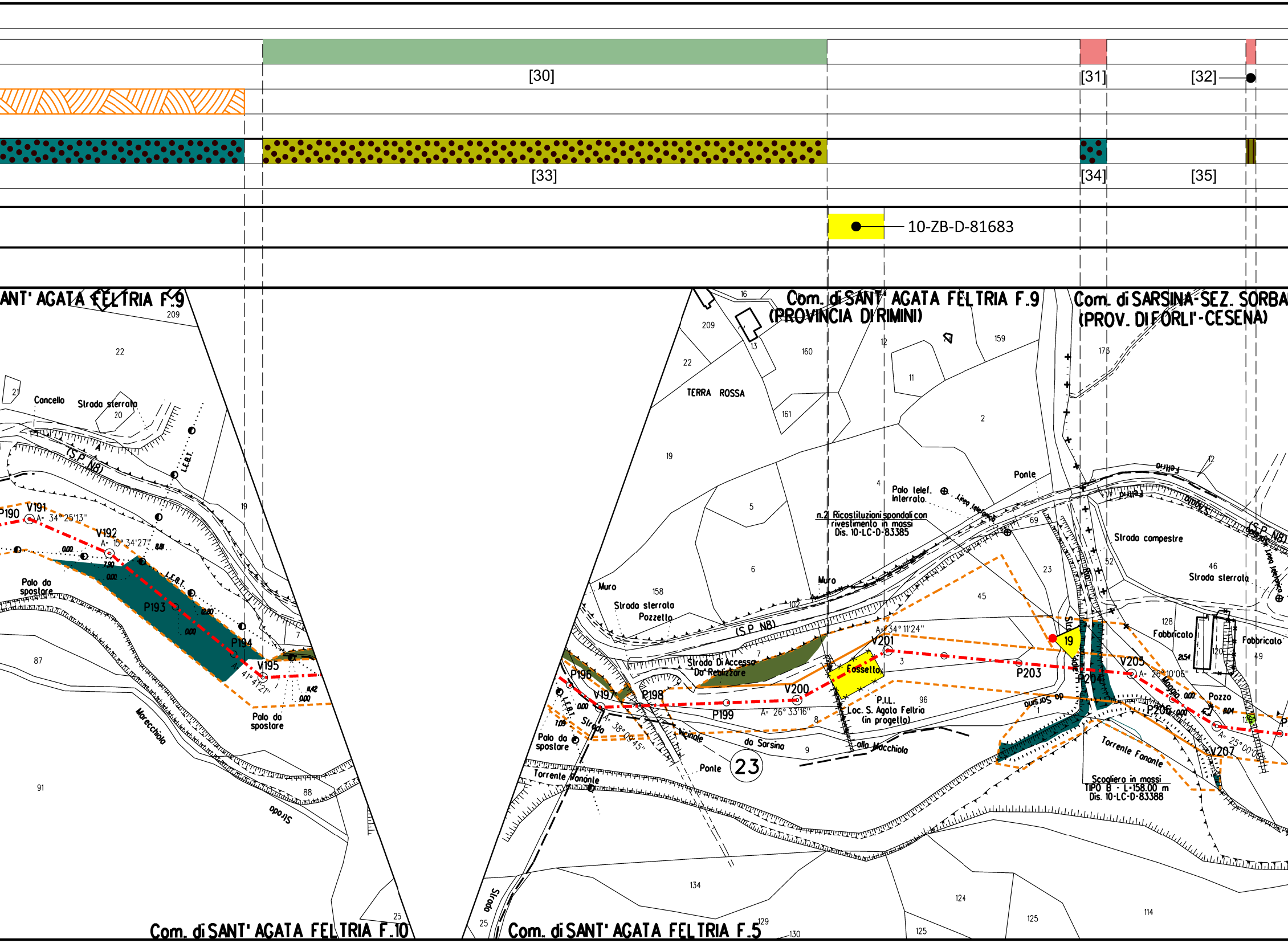
[30]
[31]
[32]
[33]
[34]
[35]
10-ZB-D-81683
ANT' AGATA FELTRIA F.9
Com. di SANT' AGATA FELTRIA F.9
(PROVINCIA DI RIMINI)
Com. di SARSINA-SEZ. SORBA
(PROV. DI FORLI'-CESENA)
Com. di SANT' AGATA FELTRIA F.10
Com. di SANT' AGATA FELTRIA F.5
Concello
Strada sterrata
(S.P. N8)
L.E.B.T.
Palo da spostare
P190
V191
A= 34° 25'13''
V192
A= 15° 34'27''
P193
P194
V195
A= 41° 41'21''
Marecchiola
Strada
TERRA ROSSA
Muro
Strada sterrata
Pozzetto
Strada Di Accesso Da Realizzare
P196
V197
A= 38° 09'45''
P198
P199
V200
A= 26° 33'16''
V201
A= 34° 11'24''
P203
P204
V205
A= 28° 10'06''
P206
V207
A= 25° 00'0
Fossello
P.I.L. Loc. S. Agata Feltria (in progetto)
n.2 Ricostituzioni spondali con rivestimento in massi
Dis. 10-LC-D-83385
Palo telef. Interrato
Linea telefonica
Ponte
Strada vicinale da Sarsina alla Macchiola
Torrente Fanante
Torrente Fonante
Strada campestre
Fabbricato
Pozzo
Scogliera in massi TIPO B - L=158.00 m
Dis. 10-LC-D-83388
Fiume Feltrino
23
19

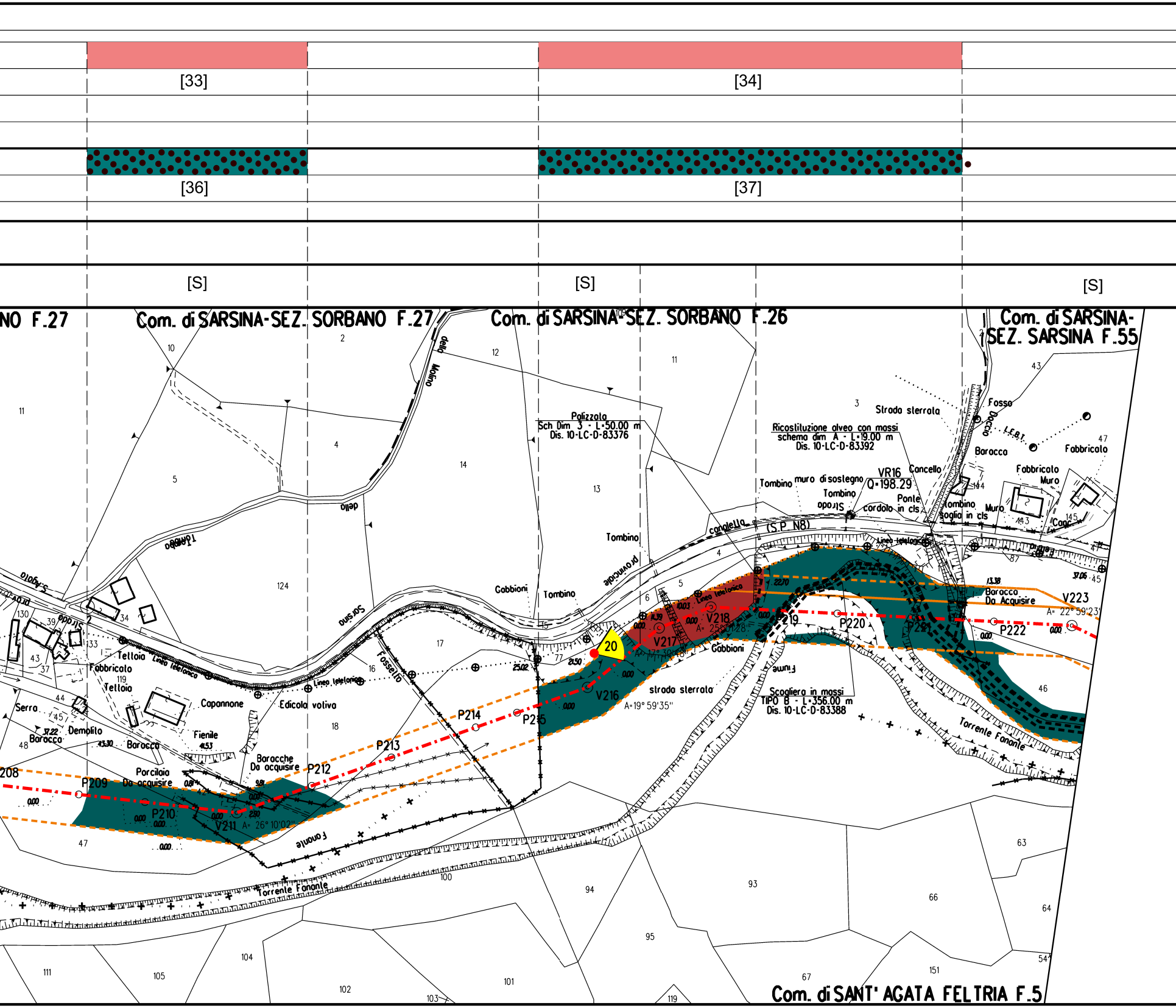
[33]
[34]
[36]
[37]
[S]
[S]
[S]
NO F.27
Com. di SARSINA-SEZ. SORBANO F.27
Com. di SARSINA-SEZ. SORBANO F.26
Com. di SARSINA-SEZ. SARSINA F.55
Com. di SANT' AGATA FELTRIA F.5
Polizzala
Sch Dim 3 - L=50.00 m
Dis. 10-LC-D-83376
Ricostituzione alveo con massi
schema dim A - L=19.00 m
Dis. 10-LC-D-83392
Scogliera in massi
TIPO B - L=356.00 m
Dis. 10-LC-D-83388
VR16
Q=198.29
Strada sterrata
Fosso
Doccia
Baracca
Fabbricato
Muro
Cancello
Tombino
muro di sostegno
Ponte
cordolo in cls
soglia in cls
Tombino
(S.P. N8)
canaletta
Linea telefonica
Gabbioni
Tombino
Strada provinciale
Fossello
Strada Sarsina
Edicola votiva
Capannone
Fienile
Telloio
Fabbricato
Demolito
Baracca
Serro
Porcilaia
Da acquisire
Baracche
Da acquisire
Baracca
Da Acquisire
strada sterrata
Fiume
Torrente Fanante
Fanante
V211 A= 26°10'02"
V216 A=19°59'35"
V217 A= 17°38'18"
V218 A= 25°00'28"
V223 A= 22°59'23"
P209
P210
P212
P213
P214
P215
P219
P220
P221
P222
208
20

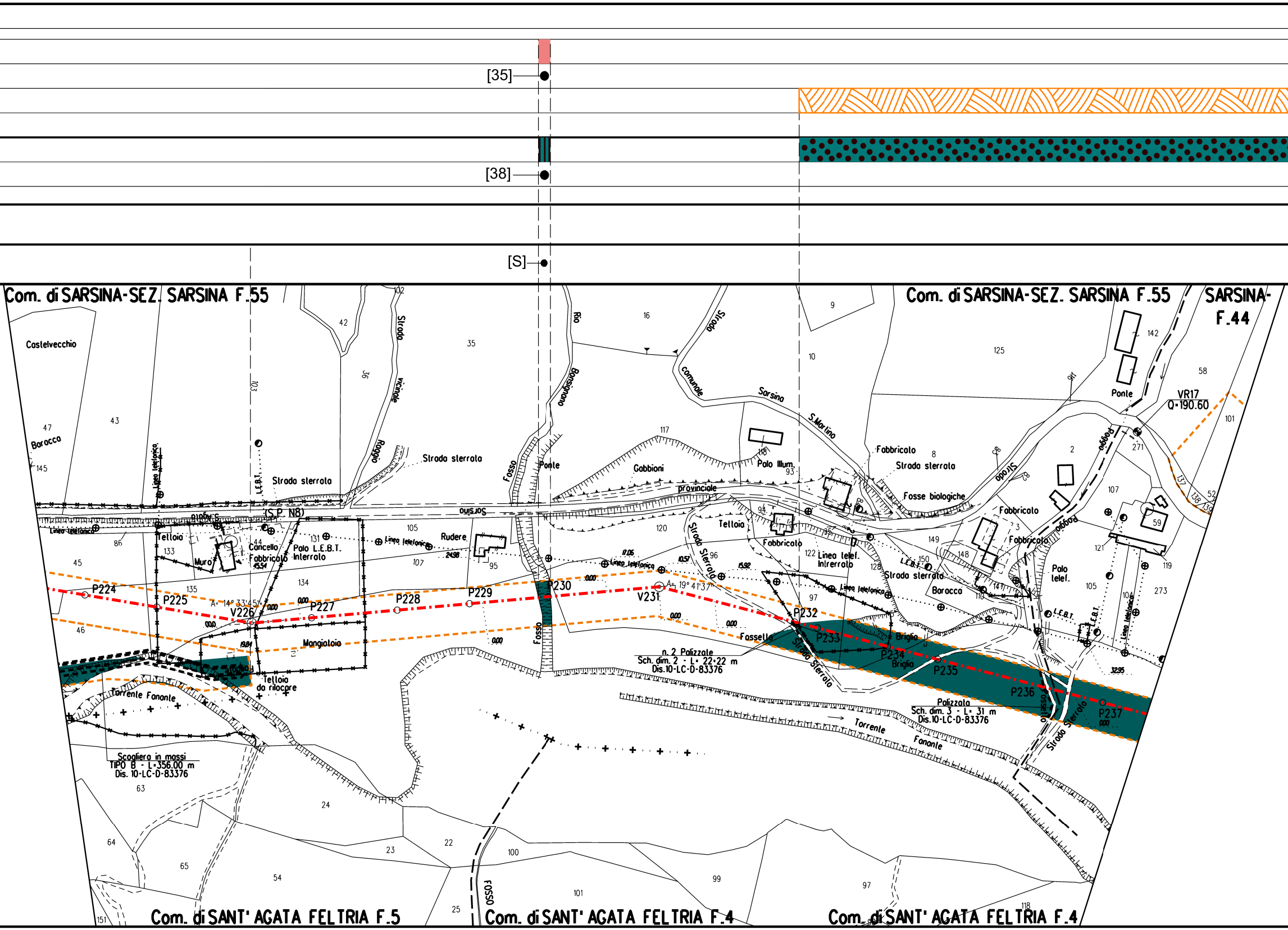
[35]
[38]
[S]
Com. di SARSINA-SEZ. SARSINA F.55
Com. di SARSINA-SEZ. SARSINA F.55
SARSINA-F.44
Com. di SANT' AGATA FELTRIA F.5
Com. di SANT' AGATA FELTRIA F.4
Com. di SANT' AGATA FELTRIA F.4
Castelvecchio
Baracca
Strada vicinale Raggio
Strada sterrata
Rio Bonsignano
Fosso
Ponte
Gabbioni
Strada comunale Sarsina S.Marino
Palo Illum.
Fabbricato
Strada sterrata
Fosse biologiche
Strada provinciale
(S.P. N8)
Sorsino
Linea telefonica
L.E.B.T.
Telloio
Muro
Cancello
Fabbricato
Palo L.E.B.T. interrato
Rudere
Telloio
Strada Sterrata
Fabbricato
Linea telef. interrata
Strada sterrata
Baracca
Palo telef.
Ponte
VR17
Q=190.60
P224
P225
V226
P227
P228
P229
P230
V231
P232
P233
P234
P235
P236
P237
A=14° 33' 45"
A=19° 41' 37"
Mangiatoia
Telloio da rilocare
Torrente Fonante
Fossetto
Briglia
Briglia
n. 2 Palizzate
Sch. dim. 2 - L= 22.22 m
Dis.10-LC-D-83376
Palizzata
Sch. dim. 3 - L= 31 m
Dis.10-LC-D-83376
Scogliera in massi
TIPO B - L=356.00 m
Dis. 10-LC-D-83376
Torrente Fonante
Fosso
Strada sterrata

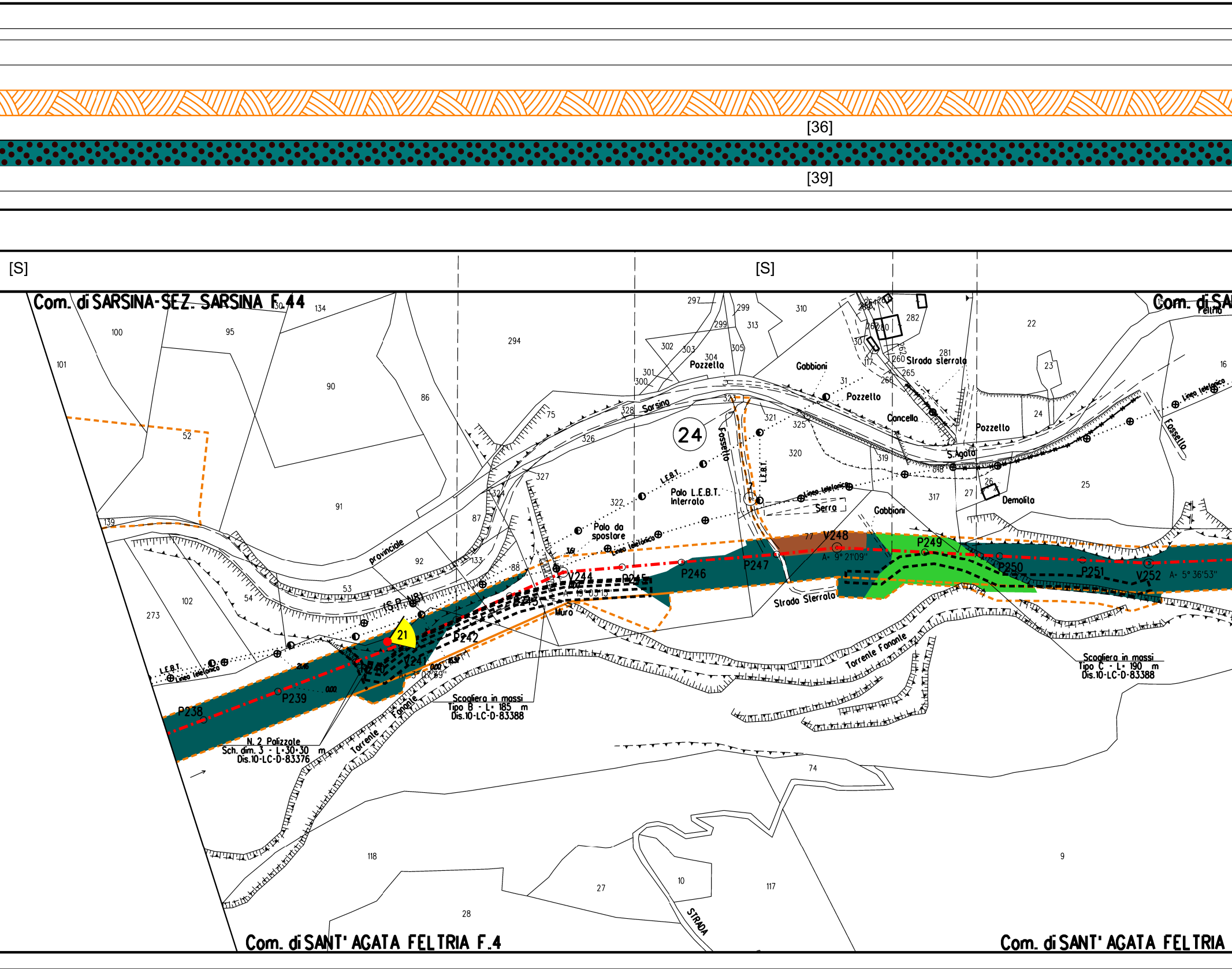

[36]
[39]
[S]
[S]
Com. di SARSINA-SEZ. SARSINA F.44
Com. di SA
Com. di SANT' AGATA FELTRIA F.4
Com. di SANT' AGATA FELTRIA
24
21
P238
P239
V240
V241
P242
P243
V244
P245
P246
P247
V248
P249
P250
P251
V252
A= 9° 21'09"
A= 5° 36'53"
A= 19° 05'15"
Sarsina
provinciale
(S.P. N°8)
Pozzello
Gobbioni
Concello
S.Agata
Demolito
Serra
Palo L.E.B.T. Interrato
Palo da spostare
Linea telefonica
L.E.B.T.
Fossello
Strada sterrata
Strada Sterrata
Muro
Torrente Fanante
Scogliera in massi
Tipo B - L= 185 m
Dis.10-LC-D-83388
Scogliera in massi
Tipo C - L= 190 m
Dis.10-LC-D-83388
N. 2 Pozzale
Sch. dim. 3 - L=30+30 m
Dis.10-LC-D-83376
STRADA
Feltrio

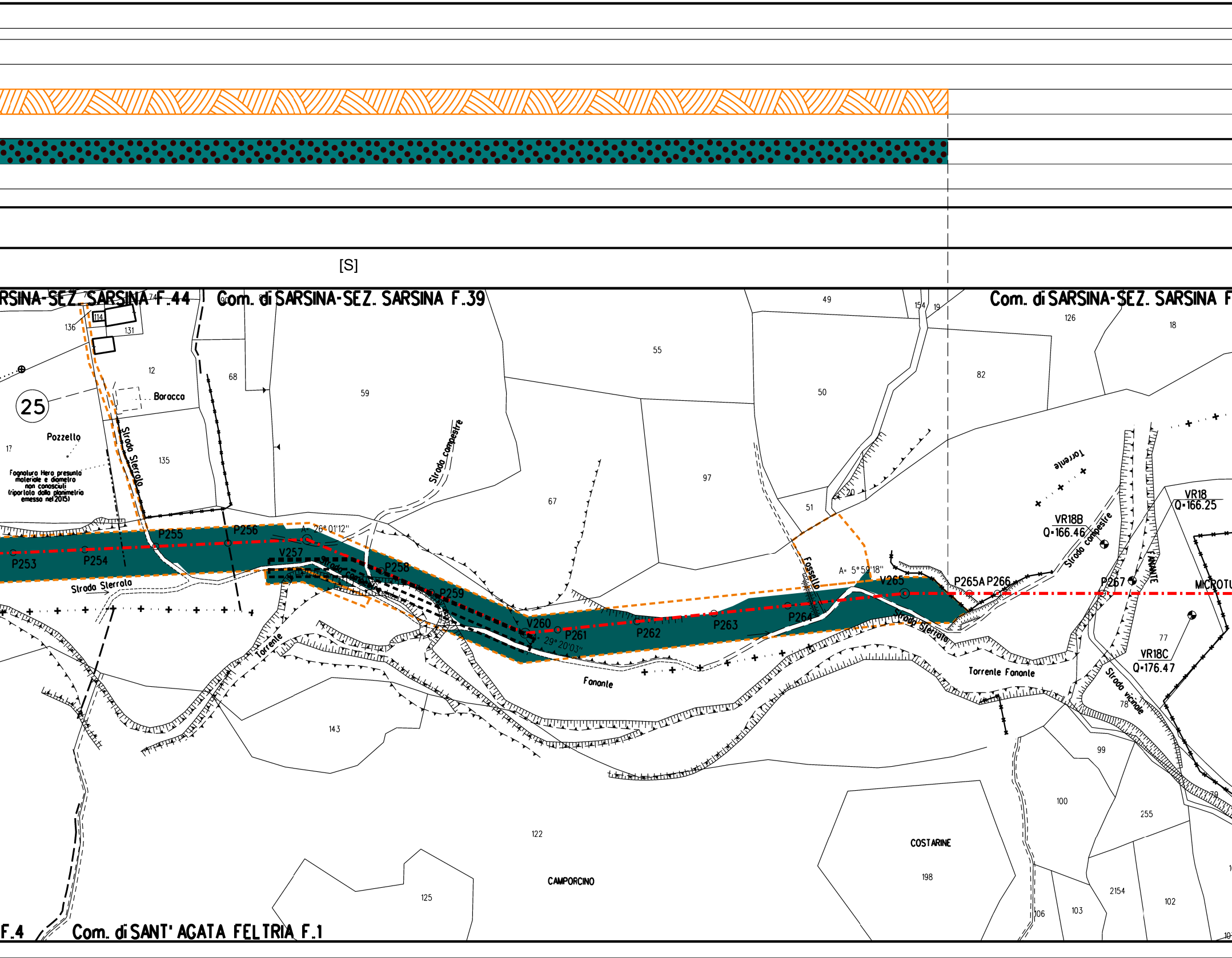
[S]
Com. di SARSINA-SEZ. SARSINA F.44
Com. di SARSINA-SEZ. SARSINA F.39
Com. di SARSINA-SEZ. SARSINA F
Com. di SANT' AGATA FELTRIA F.1
F.4
25
Pozzello
Borocco
Fognatura Hera presunta materiale e diametro non conosciuti (riportata dalla planimetria emesso nel 2015)
Strada Sterrata
Strada campestre
Strada vicinale
Torrente
Torrente Fanante
Fanante
Fossello
FANANTE
CAMPORCINO
COSTARINE
MICROTU
P253
P254
P255
P256
V257
P258
P259
V260
P261
P262
P263
P264
V265
P265A
P266
P267
A 26° 01'12"
A 29° 20'03"
A= 5°59'18"
VR18
Q=166.25
VR18B
Q=166.46
VR18C
Q=176.47
136
114
131
74
12
68
59
55
49
154
19
50
82
126
18
135
17
67
97
51
20
77
78
79
99
100
255
2154
103
102
106
143
122
125
198

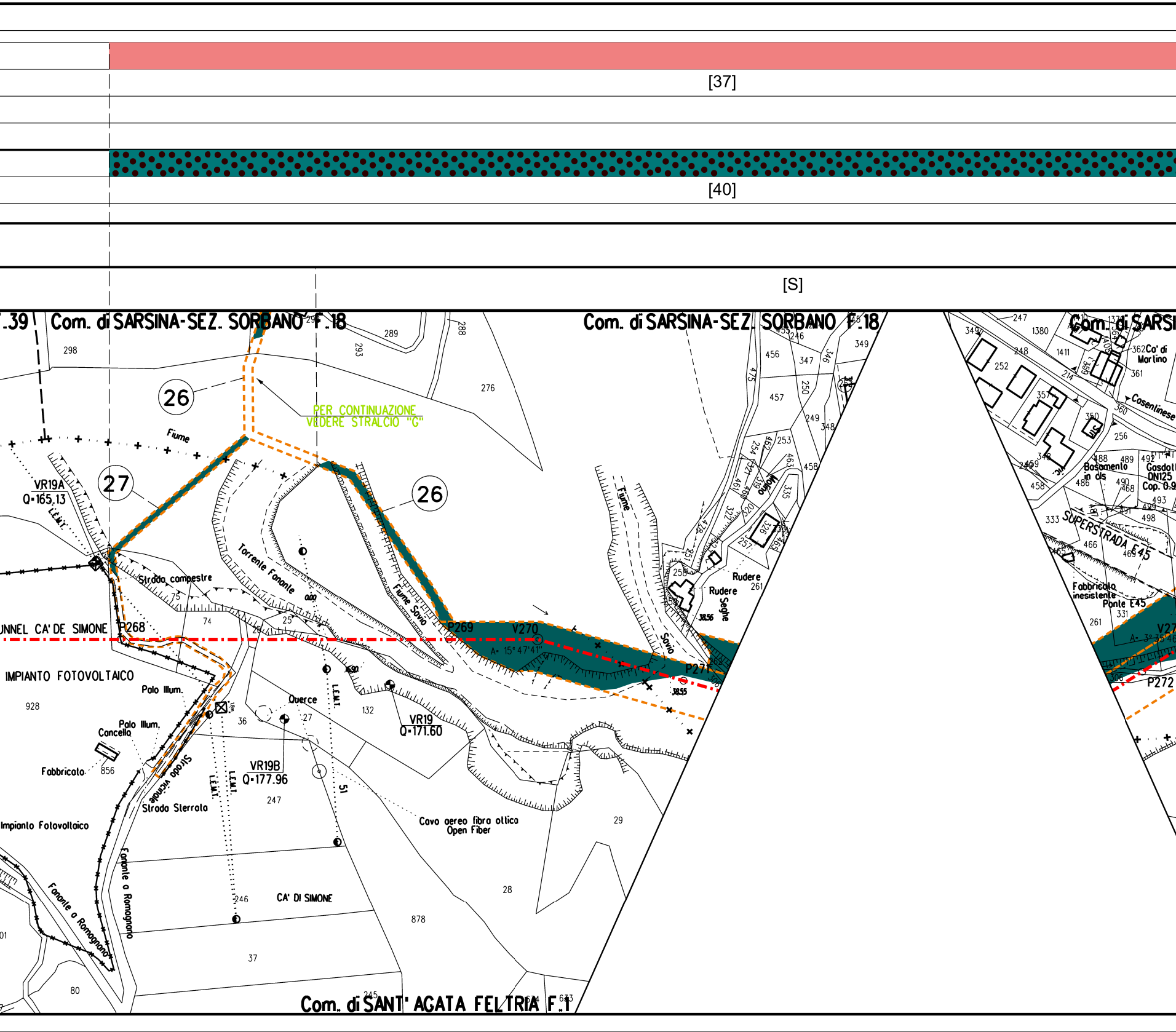

[37]
[40]
[S]
Com. di SARSINA-SEZ. SORBANO F.18
Com. di SARSINA-SEZ. SORBANO F.18
Com. di SARSI
Com. di SANT' AGATA FELTRIA F.1
26
27
26
PER CONTINUAZIONE
VEDERE STRALCIO "G"
Fiume
VR19A
Q=165.13
Strada campestre
Torrente Fanante
Fiume Savio
Fiume
Savio
TUNNEL CA' DE SIMONE
P268
P269
V270
A= 15°47'41"
P271
P272
IMPIANTO FOTOVOLTAICO
Palo Illum.
Palo Illum.
Cancello
Fabbricato
Querce
VR19
Q=171.60
VR19B
Q=177.96
Strada vicinale
Strada Sterrata
L.E.M.T.
Impianto Fotovoltaico
Cavo aereo fibra ottica
Open Fiber
CA' DI SIMONE
Fanante o Romagnano
Fanante o Romagnano
Rudere
Rudere
Seghe
Molino
Ca' di Martino
Cosentinese
Basamento in cls
Casdotto DN125
Cop. 0.9
SUPERSTRADA E45
Fabbricato inesistente
Ponte E45
298
289
293
288
276
457
456
347
349
250
249
348
253
458
261
258
74
75
25
132
36
27
247
29
28
878
37
80
928
856
246
245
331
261
1380
252
248
214
361
360
350
256
488
489
492
490
486
468
493
498
466
469
333

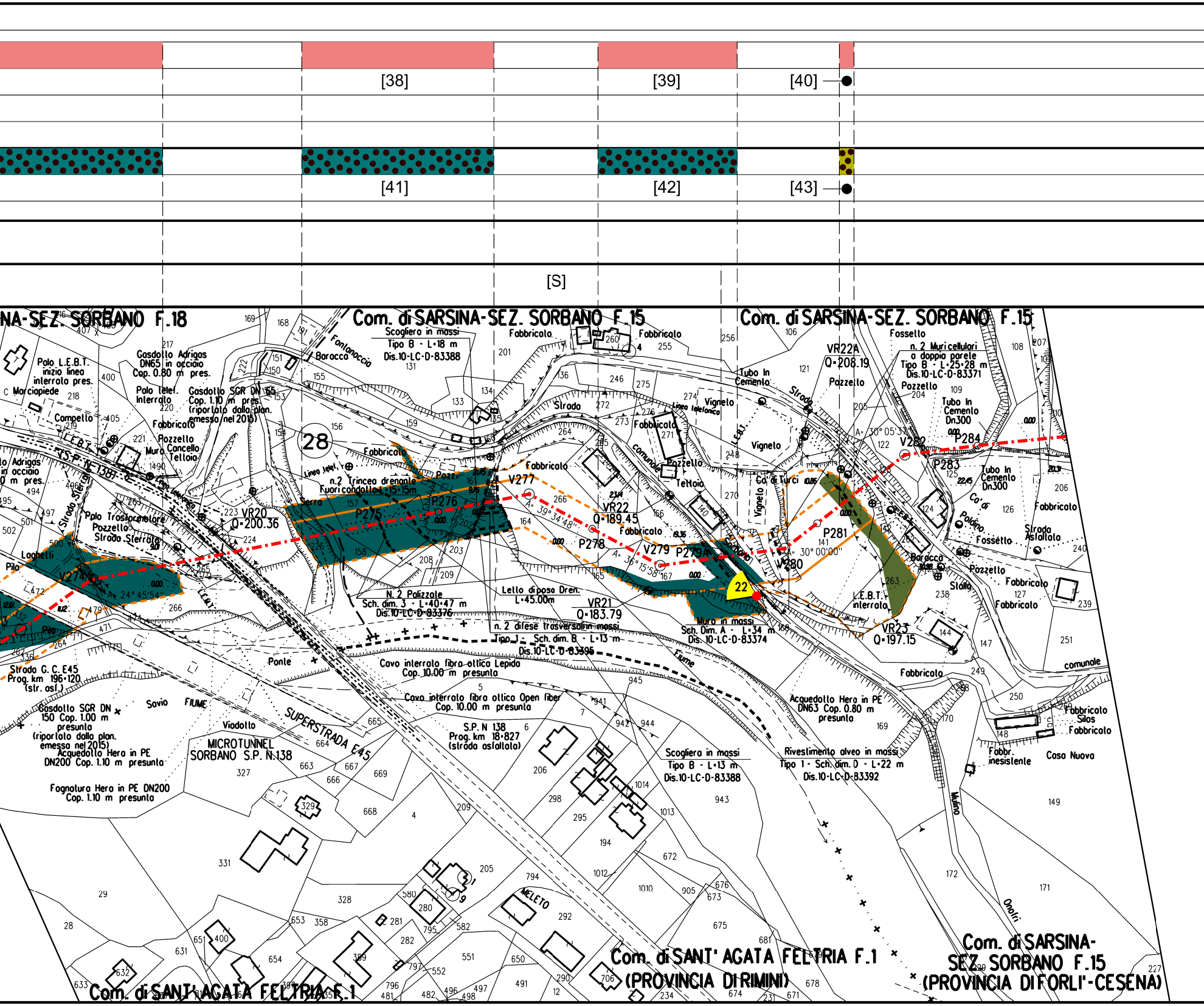
[38]
[39]
[40]
[41]
[42]
[43]
[S]
NA-SEZ. SORBANO F.18
Com. di SARSINA-SEZ. SORBANO F.15
Com. di SARSINA-SEZ. SORBANO F.15
Scogliera in massi
Tipo B - L=18 m
Dis.10-LC-D-83388
Fabbricato
Fabbricato
Fontanaccia
Baracca
Polo L.E.B.T. inizio linea interrata pres.
Gasdotto Adrigas DN65 in acciaio Cop. 0.80 m pres.
Marciapiede
Palo telef. Interrato
Gasdotto SGR DN 65 Cop. 1.10 m pres. (riportato dalla plan. emesso nel 2015)
Compello
Fabbricato
Pozzetto
Muro Cancello
Tettoia
Adrigas in acciaio m pres.
L.E.B.T.
S.P. N.138
Strada Sterrata
Palo Trasformatore
Pozzetto
Strada Sterrata
Laghetti
Pila
V274
VR20
Q=200.36
28
Fabbricato
n.2 Trincea drenante Fuori condotta L=15÷15m
P275
P276
V277
Fabbricato
P278
VR22
Q=189.45
Fabbricato
V279
P279A
22
V280
P281
VR22A
Q=208.19
Pozzetto
Tubo In Cemento
Strada
Vigneto
Linea telefonica
Vigneto
Ca' di Turci
Teltoia
Pozzetto
Strada
comunale
Fossetto
n. 2 Muri cellulari a doppia parete
Tipo B - L=25÷28 m
Dis.10-LC-D-83371
Pozzetto
Tubo In Cemento Dn300
V282
P284
P283
Tubo In Cemento Dn300
Ca' di Poldino
Fossetto
Strada Asfaltata
Fabbricato
Baracca
Pozzetto
Fabbricato
Stalla
Fabbricato
L.E.B.T. interrata
VR23
Q=197.15
A= 39° 34' 48"
A= 36° 15' 58"
A= 24° 45' 54"
A= 30° 05' 37"
30° 00' 00"
N. 2 Palizzate
Sch. dim. 3 - L=40÷47 m
Dis.10-LC-D-83376
Letto di posa Dren.
L=45.00m
VR21
Q=183.79
n. 2 difese trasversali in massi
Tipo 1 - Sch. dim. B - L=13 m
Dis.10-LC-D-83395
Muro in massi
Sch. Dim. A - L=34 m
Dis. 10-LC-D-83374
Fiume
Ponte
Strada G. C. E45
Prog. km 196+120 (str. asf.)
Cavo interrato fibra ottica Lepida
Cop. 10.00 m presunto
Cavo interrato fibra ottica Open fiber
Cop. 10.00 m presunto
Gasdotto SGR DN 150 Cop. 1.00 m presunto (riportato dalla plan. emesso nel 2015)
Savio
FIUME
Acquedotto Hera in PE DN200 Cop. 1.10 m presunto
Viadotto
MICROTUNNEL SORBANO S.P. N.138
SUPERSTRADA E45
S.P. N 138
Prog. km 18+827 (strada asfaltata)
Fognatura Hera in PE DN200 Cop. 1.10 m presunto
Acquedotto Hera in PE DN63 Cop. 0.80 m presunto
Scogliera in massi
Tipo B - L=13 m
Dis.10-LC-D-83388
Rivestimento alveo in massi
Tipo 1 - Sch. dim. D - L=22 m
Dis.10-LC-D-83392
Fabbricato
Fabbricato
Silos
Fabbricato
Fabbr. inesistente
Casa Nuova
Mulino
Onofri
MELETO
comunale
Com. di SARSINA-SEZ. SORBANO F.15 (PROVINCIA DI FORLI'-CESENA)
Com. di SANT' AGATA FELTRIA F.1 (PROVINCIA DI RIMINI)
Com. di SANT' AGATA FELTRIA F.1

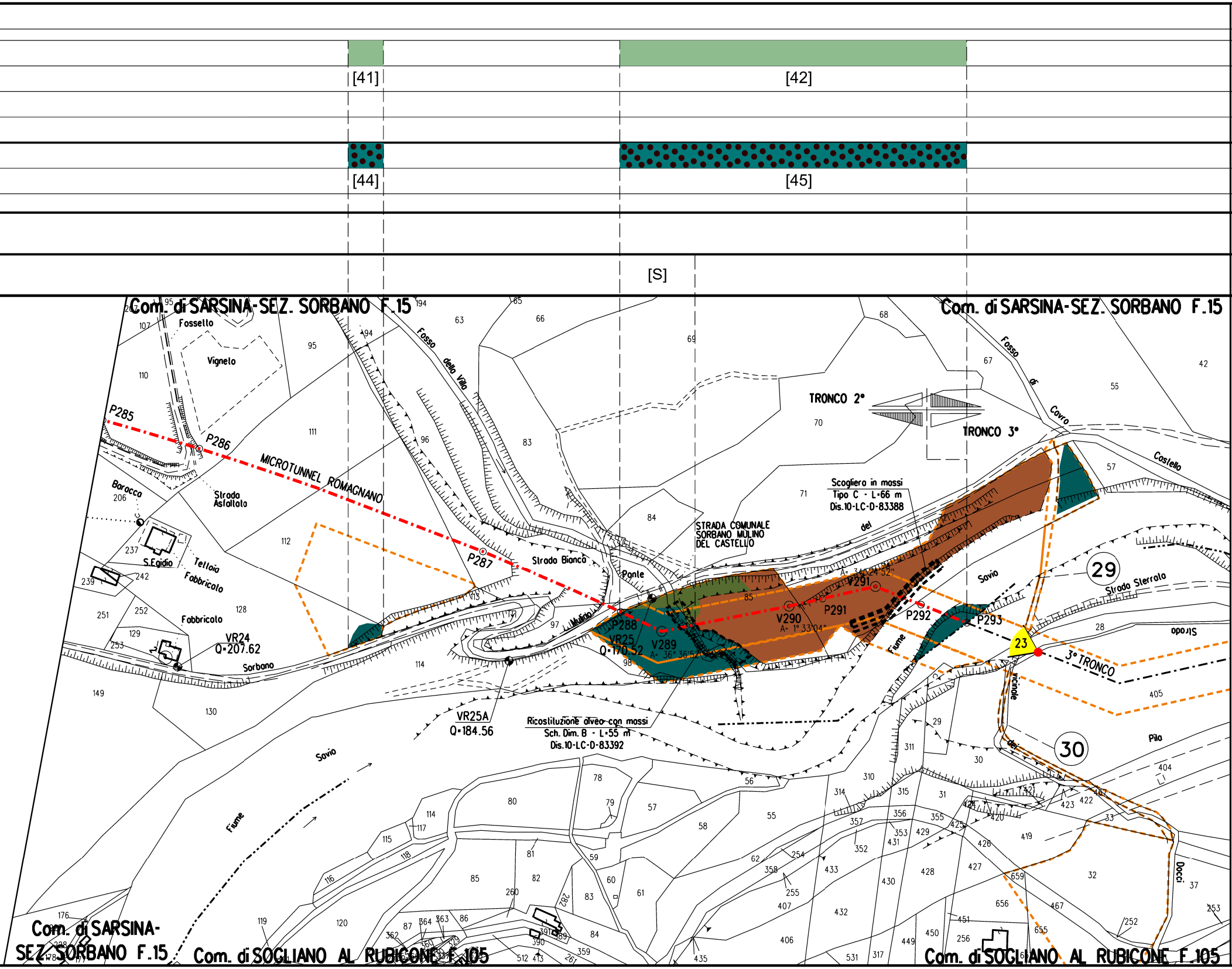
[41]
[42]
[44]
[45]
[S]
Com. di SARSINA-SEZ. SORBANO F.15
Com. di SARSINA-SEZ. SORBANO F.15
Com. di SARSINA-SEZ. SORBANO F.15
Com. di SOGLIANO AL RUBICONE F.105
Com. di SOGLIANO AL RUBICONE F.105
Fossello
Vigneto
Fosso della Villa
Fosso di Covra
Castello
TRONCO 2°
TRONCO 3°
3° TRONCO
P285
P286
P287
P288
V289
V290
P291
V291
P292
P293
MICROTUNNEL ROMAGNANO
Strada Asfaltata
Strada Bianca
Ponte
Mulino
Baracca
S.Egidio
Tettoia
Fabbricato
Fabbricato
VR24
Q=207.62
VR25
Q=170.52
VR25A
Q=184.56
Sorbano
STRADA COMUNALE SORBANO MULINO DEL CASTELLO
Scogliera in massi
Tipo C - L=66 m
Dis.10-LC-D-83388
Ricostituzione alveo con massi
Sch. Dim. B - L=55 m
Dis.10-LC-D-83392
A= 36° 36'52"
A= 1° 33'04"
A= 34° 24'52"
Fiume Savio
Fiume Savio
Strada Sterrata
Strada
Vicinale dei Docci
Pila
23
29
30

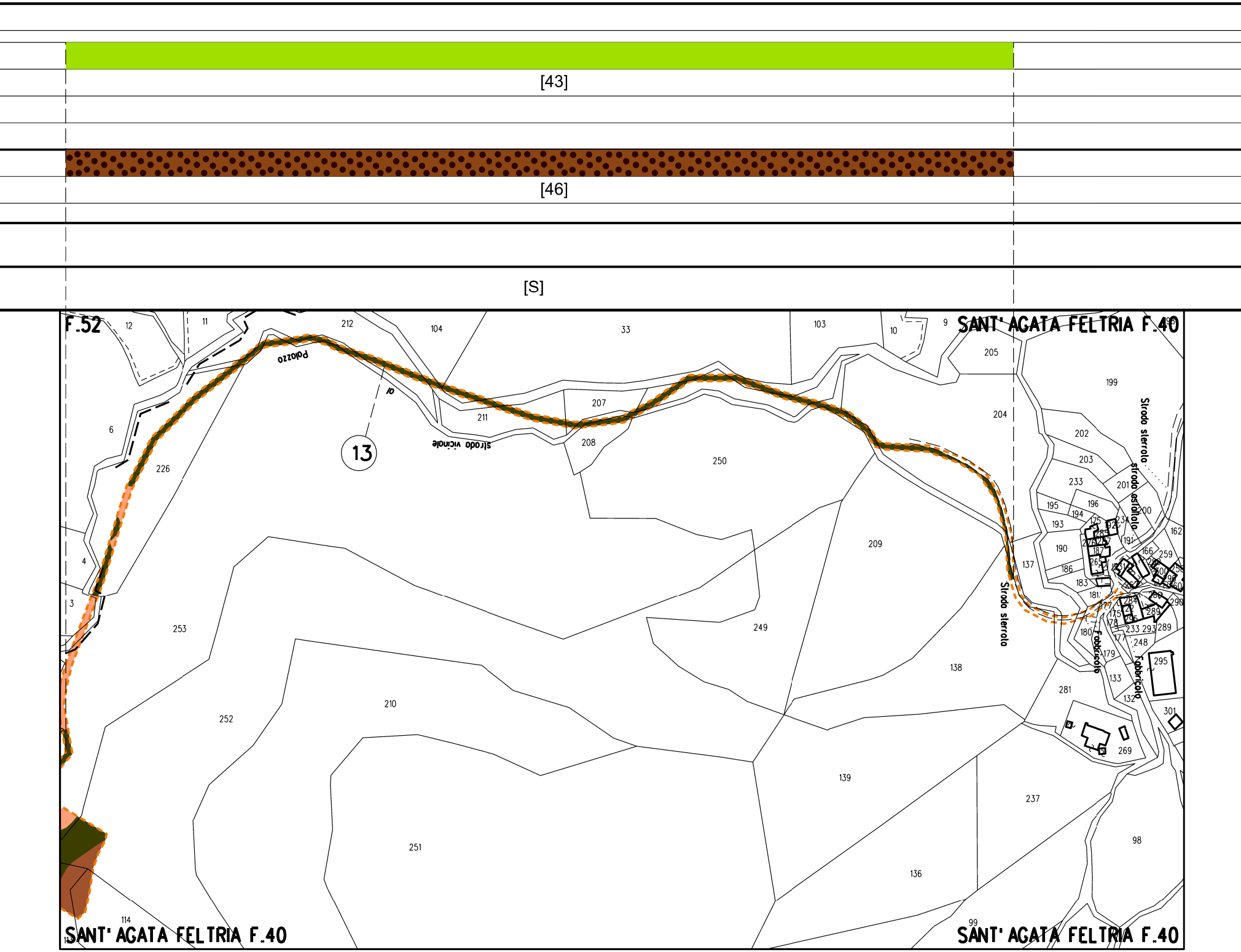

[43]
[46]
[S]
F.52
SANT' AGATA FELTRIA F.40
Palazzo
strada vicinale
13
Strada sterrata
strada asfaltata
Fabbricato
SANT' AGATA FELTRIA F.40
SANT' AGATA FELTRIA F.40
12
11
212
104
33
103
10
9
205
199
204
6
207
211
208
226
250
202
203
233
201
195
196
194
193
209
190
137
186
183
4
3
253
249
181
180
138
179
133
281
132
295
301
210
252
139
237
269
251
136
98
114
99

STRALCIO "A"

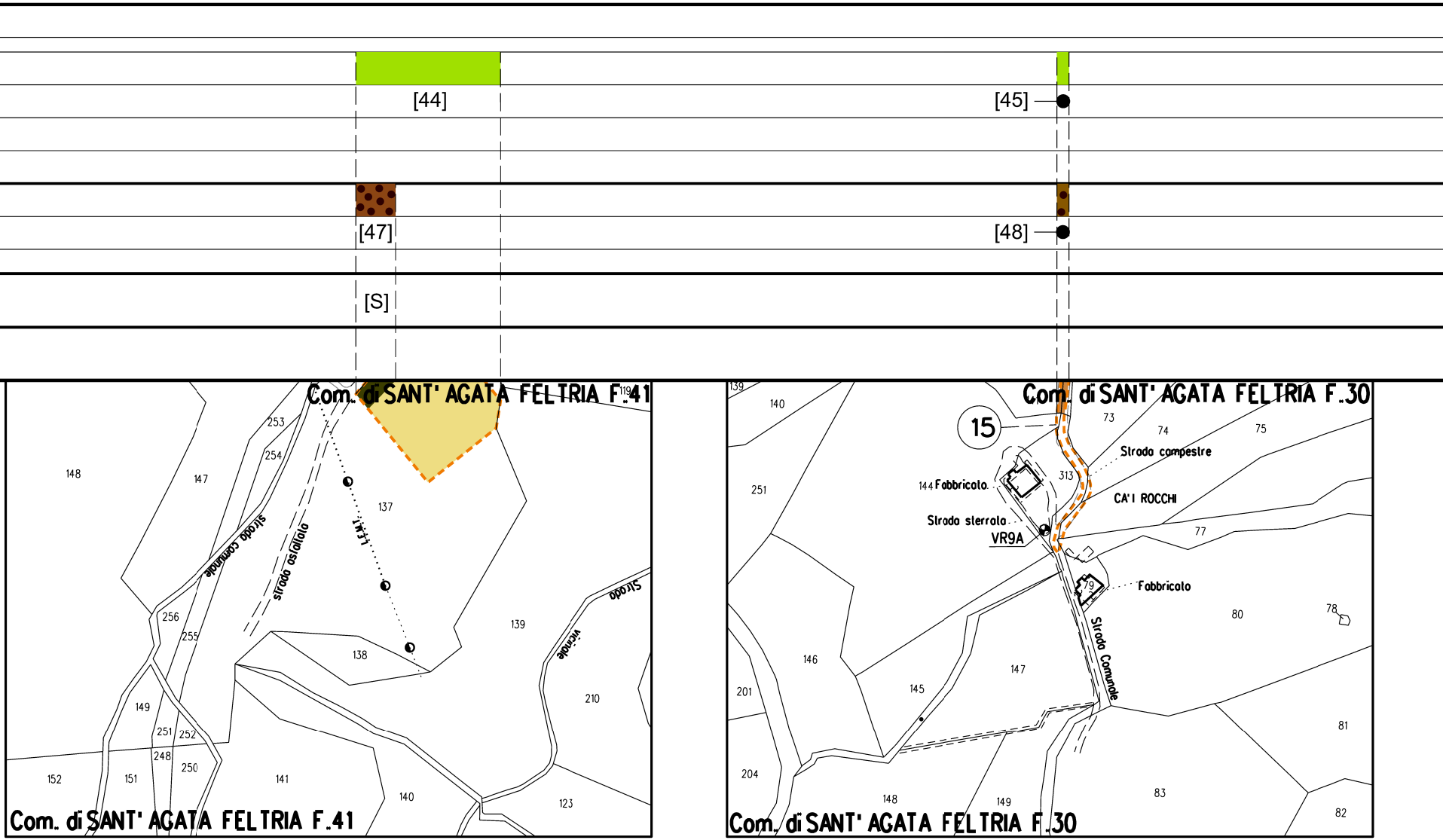
[44]
[45]
[47]
[48]
[S]
Com. di SANT' AGATA FELTRIA F.41
148
147
253
254
137
strada comunale
strada asfaltata
L.M.T.
256
255
138
139
119
Strada vicinale
210
149
251
252
248
250
152
151
141
140
123
Com. di SANT' AGATA FELTRIA F.41
Com. di SANT' AGATA FELTRIA F.30
139
140
15
73
74
75
251
144 Fabbricato
313
Strada campestre
CA' I ROCCHI
Strada sterrata
VR9A
77
Fabbricato
79
80
78
Strada Comunale
146
147
145
201
81
204
148
149
83
82
Com. di SANT' AGATA FELTRIA F.30

STRALCIO "B"

STRALCIO "C"

[46]

[47]

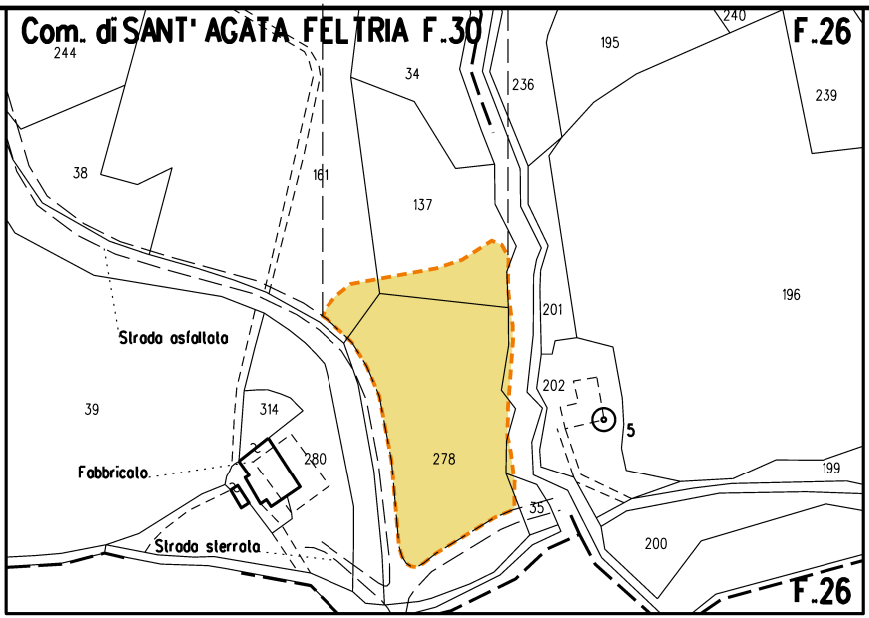
Com. di SANT' AGATA FELTRIA F.30
F.26
244
38
34
161
137
236
195
240
239
196
201
202
5
Strada asfaltata
39
314
280
278
Fabbricato
Strada sterrata
35
199
200
F.26

STRALCIO "D"

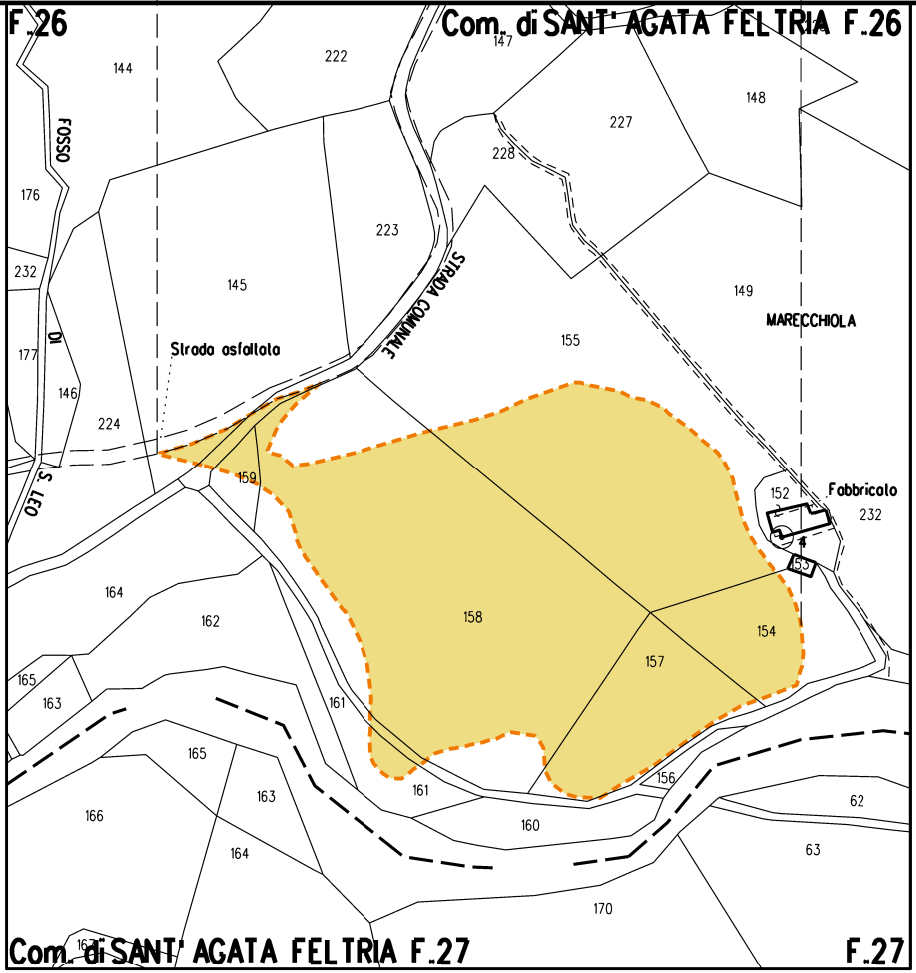
F.26
Com. di SANT' AGATA FELTRIA F.26
144
FOSSO
DI
S. LEO
222
147
148
227
228
176
223
232
145
STRADA COMUNALE
149
MARECCHIOLA
155
177
Strada asfaltata
146
224
159
Fabbricato
152
232
4
53
164
162
158
154
157
165
163
161
156
62
166
160
63
170
167
Com. di SANT' AGATA FELTRIA F.27
F.27

STRALCIO "E"

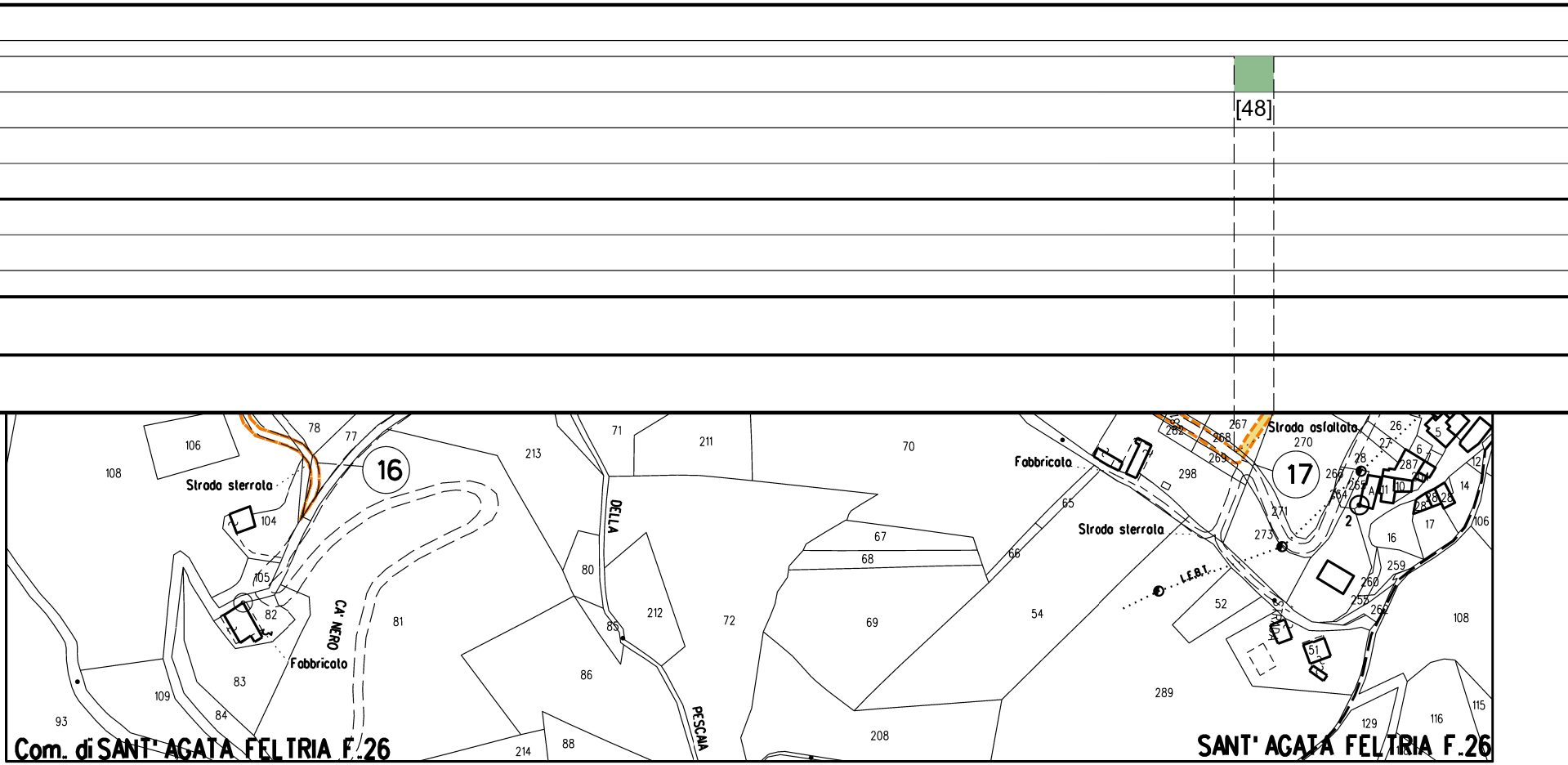
[48]
16
17
Strada sterrata
Fabbricato
Strada sterrata
Fabbricato
Fabbricato
Strada sterrata
Strada asfaltata
CA' NERO
DELLA
PESCAIA
L.F.B.T.
Com. di SANT' AGATA FELTRIA F.26
SANT' AGATA FELTRIA F.26
108
106
78
77
104
105
82
83
84
109
93
81
213
71
211
70
80
85
212
86
88
214
72
67
68
69
208
66
65
54
298
52
289
51
267
268
269
270
271
273
2
259
260
16
17
14
106
108
116
115
129
26
27
28
5
6
287

STRALCIO "F1 - F2"

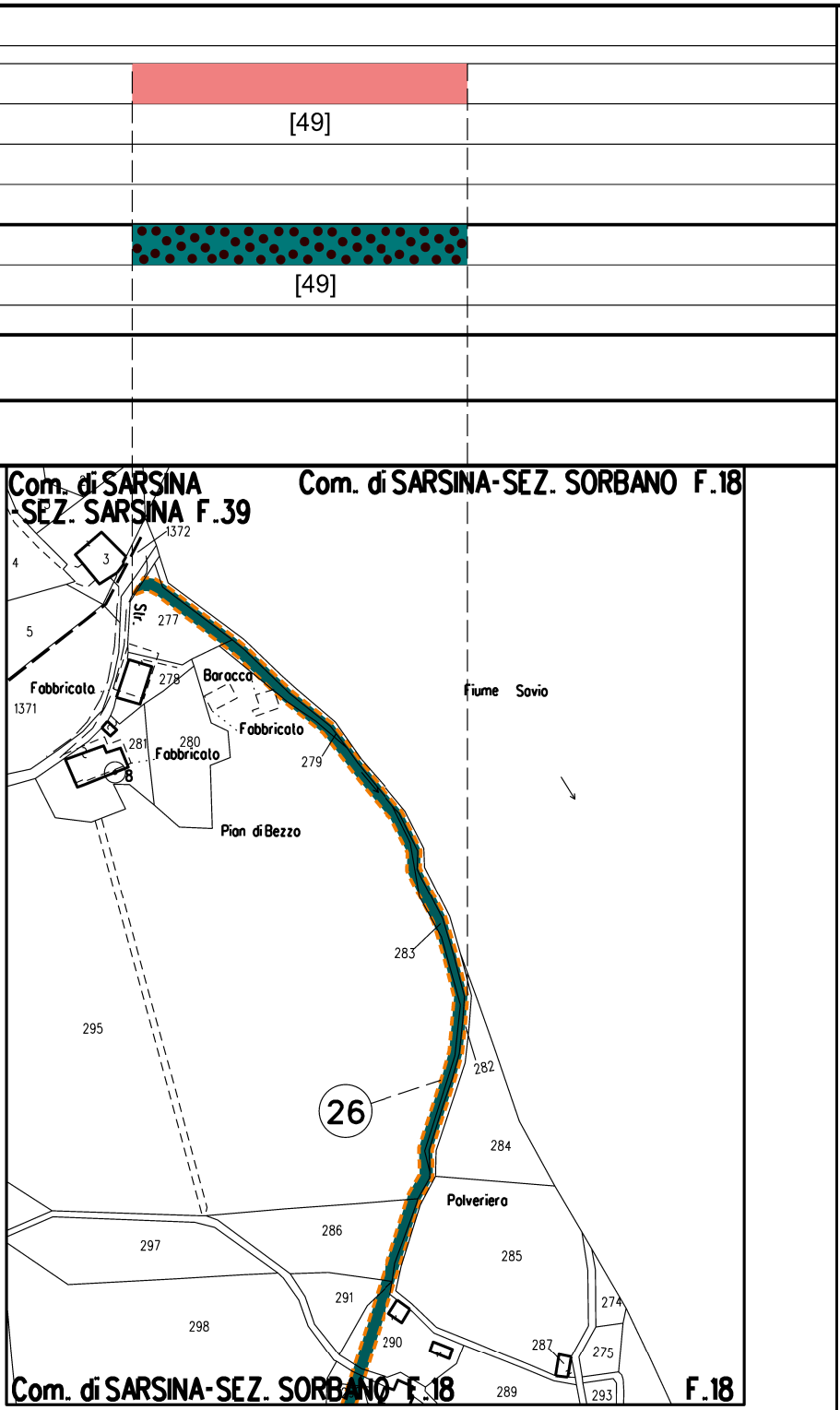
[49]
[49]
Com. di SARSINA -SEZ. SARSINA F.39
Com. di SARSINA-SEZ. SORBANO F.18
1372
3
4
5
Str.
277
278
Baracca
Fabbricato
1371
Fabbricato
281
280
Fabbricato
8
279
Fiume Savio
Pian di Bezzo
283
295
282
26
284
Polveriera
286
297
285
274
291
298
290
287
275
289
293
Com. di SARSINA-SEZ. SORBANO F.18
F.18

STRALCIO "G"

LEGENDA

10.00 m
18.00 m
AREA DI OCCUPAZIONE LAVORI
(RISTRETTA 7:11 m)

AREA DI PASSAGGIO A SERVIZIO DELLA T.O.C.
SENZA ARRECARE DANNI AL SOPRASSUOLO

METANODOTTO IN PROGETTO

METANODOTTI IN ESERCIZIO

🟨 Impianto

SIMBOLI

◎ V1 Vertice

○ P1 Picchetto

xx Coni di ripresa fotografici

LEGENDA FORMAZIONI VEGETAZIONALI INTERFERITE

- ■ Boschi temperati a carpino nero
- ■ Boschi temperati a cerro
- ■ Boschi temperati a roverella
- ■ Filare a roverella
- ■ Formazioni arbustive mesofile
- ■ Formazioni arbustive termo-xerofile
- ■ Praterie aperte discontinue
- ■ Praterie da sfalcio
- ■ Praterie mesiche
- ■ Praterie xeriche
- ■ Vegetazione ripariale

Nota: Fogli Catastali aggiornati a Ottobre 2022

LEGENDA FORMAZIONI VEGETAZIONALI DI RIPRISTINO

- 🟩 Ripristino di boschi temperati a cerro
- 🟩 Ripristino di Filari arborei e/o arbustivi
- 🟫 Ripristino di formazioni arbustive e di mantello mesofile
- 🟫 Ripristino di formazioni arbustive e di mantello termo-xerofile
- 🟦 Ripristino di vegetazione ripariale, vegetazione ripariale arbustiva e boscaglie ruderali e di Robinia pseudoacacia
- 🟨 Ripristino di boschi temperati a roverella
- 🟫 Ripristino di boschi temperati a carpino nero

LEGENDA METODOLOGIE DI INERBIMENTO

- 🟥 Semina di tipo A
- 🟩 Semina di tipo B
- 🟩 Semina di tipo C
- ▨ Semina di fiorume
- [X] n. Scheda di dettaglio inerbimento

LEGENDA METODOLOGIE DI RIPRISTINO

- ● Ripristino diffuso
- ▥ Ripristino a filare
- [S] Salvaguardia piante in pista

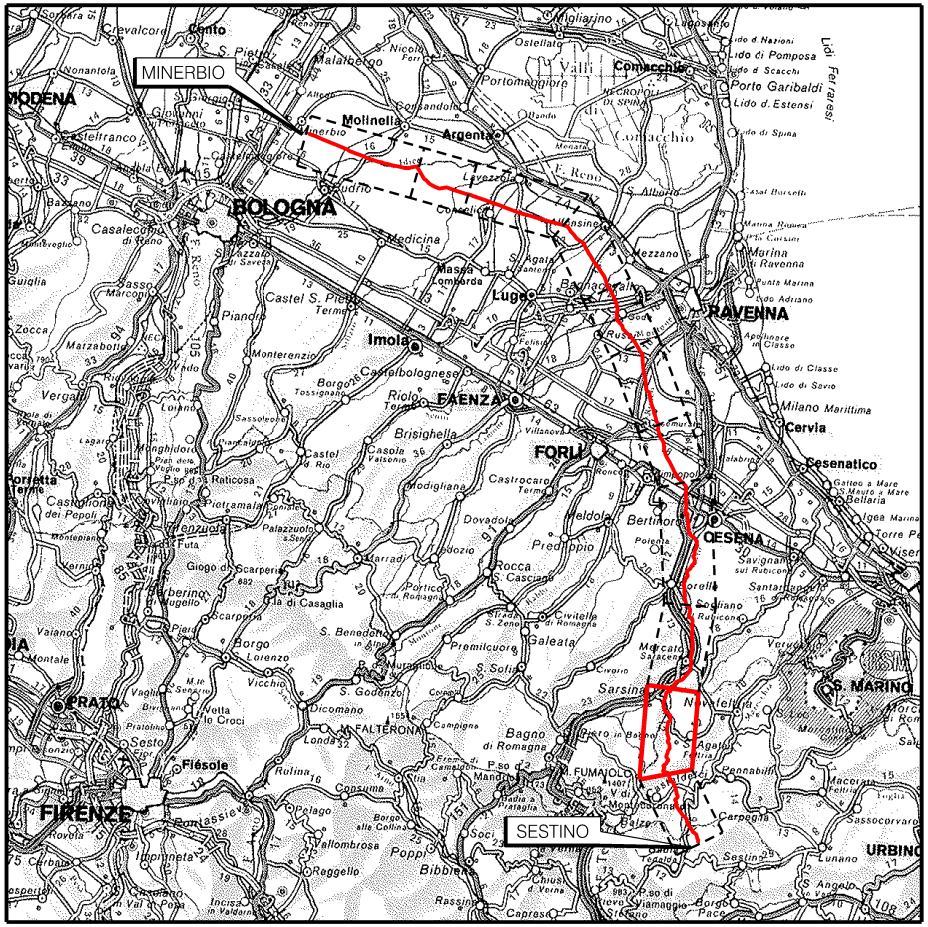
MINERBIO
BOLOGNA
MODENA
Molinella
Argenta
Comacchio
RAVENNA
Imola
FAENZA
FORLI
Cervia
Cesenatico
CESENA
S. MARINO
PRATO
FIRENZE
Fiesole
Bagno di Romagna
Sarsina
SESTINO
URBINO

COROGRAFIA Scala 1:800.000

Nei Comuni di SANT'AGATA FELTRIA, SARSINA, SOGLIANO AL RUBICONE

Rev.	DATA	DESCRIZIONE	ELABORATO	VERIFICATO	APPROVATO AUTORIZZATO
1	27/10/2023	EMISSIONE PER PERMESSI	L.FALCETELLI	F.VITALI	A.BRUNI G.BRIA
0	12/07/2023	EMISSIONE PER COMMENTI	L.FALCETELLI	F.VITALI	A.BRUNI G.BRIA

snam

FERRINI FRANCESCO
2023.11.03 14:53:14
CN=FERRINI FRANCESCO
C=IT
2.5.4.4=FERRINI
2.5.4.42=FRANCESCO
RSA/2048 bits

PROGETTISTA
T.EN TECHNIP ENERGIES
techfem
Rif.TEN: 2295-302-DW-1424-02

COMMESSA NQ/R22358
CODICE TECNICO 13247

METANODOTTO: SESTINO - MINERBIO
2° TRONCO CASTELDELCI - SARSINA
DN 1200 mm (48"), DP75 bar

PLANIMETRIA CATASTALE CON INDIVIDUAZIONE DELLE TIPOLOGIE FORESTALI
E RIPRISTINO VEGETAZIONALE (2° TRONCO)

DIS. N. 10-ZB-48E-80285
REVISIONE 1
FG. 1 DI 1
SCALA 1:2000

T.EN ITALY SOLUTIONS S.p.A. - 00148 ROMA - Viale Castello della Magliana, 68

A3

DOCUMENTO DI PROPRIETA' SNAM. LA SOCIETA' TUTELERA' I PROPRI DIRITTI IN SEDE CIVILE E PENALE A TERMINI DI LEGGE.