ALLEGATI DI RIFERIMENTO	
INERBIMENTO	Tipologia di inerbimento (Legenda)
	N° riferimento Scheda di Dettaglio
RIMBOSCHIMENTO	Tipologia di ripristino (Legenda)
	N° riferimento Scheda di Dettaglio
IMPIANTI	N° rif. Dis. mascheramento impianti
TRATTI DI SALVAGUARDIA	

CONFINI AMMINISTRATIVI

DATI DI COSTRUZIONE

PRESSIONE MASSIMA DI PROGETTO (DP) **75.0** bar

GRADO DI UTILIZZAZIONE DICHIARATO f = **0.72**

GRADO DI UTILIZZAZIONE ADOTTATO

- linea a spessore normale f = **0.67**
- linea a spessore maggiorato f = **0.57**

REALIZZATO IN CONFORMITA' AL **D.M. 17/04/08**

DATI DI ESERCIZIO (C.P.I.)

PRESSIONE MASSIMA DI ESERCIZIO (MOP) **75.0** bar

GRADO DI UTILIZZAZIONE f = **0.72**

IMPIANTO IN CONFORMITA' AL **D.M. 17/04/08**

RIVESTIMENTO GIUNTI DI SALDATURA

FASCE TERMORESTRINGENTI CON PEZZE DI CHIUSURA E PRIMER PER GIUNTI DI SALDATURA, CLASSE DI SOLLECITAZIONE C - 50 SECONDO TAB. GASD A.07.10.02

SU T.O.C.: FASCE TERMORESTRINGENTI CON PEZZE DI CHIUSURA E PRIMER PER GIUNTI DI SALDATURA, CLASSE DI SOLLECITAZIONE C - 50 PER T.O.C. SECONDO TAB. GASD A.07.10.02

IMPIANTO MUNITO DI CAVO TELE

DATI GENERALI

DN	**1200**	SP	**16.1**	**11141.91** m
DN	**1200**	SP	**18.9**	**4911.88** m
DN	**1200**	SP	**25.9**	**95.45** m

DIAMETRO INTERNO DEFINITO Di **1184.3** mm

LUNGHEZZA TOTALE IMPIANTO 16149.24 m

PLANIMETRIA 1:2000

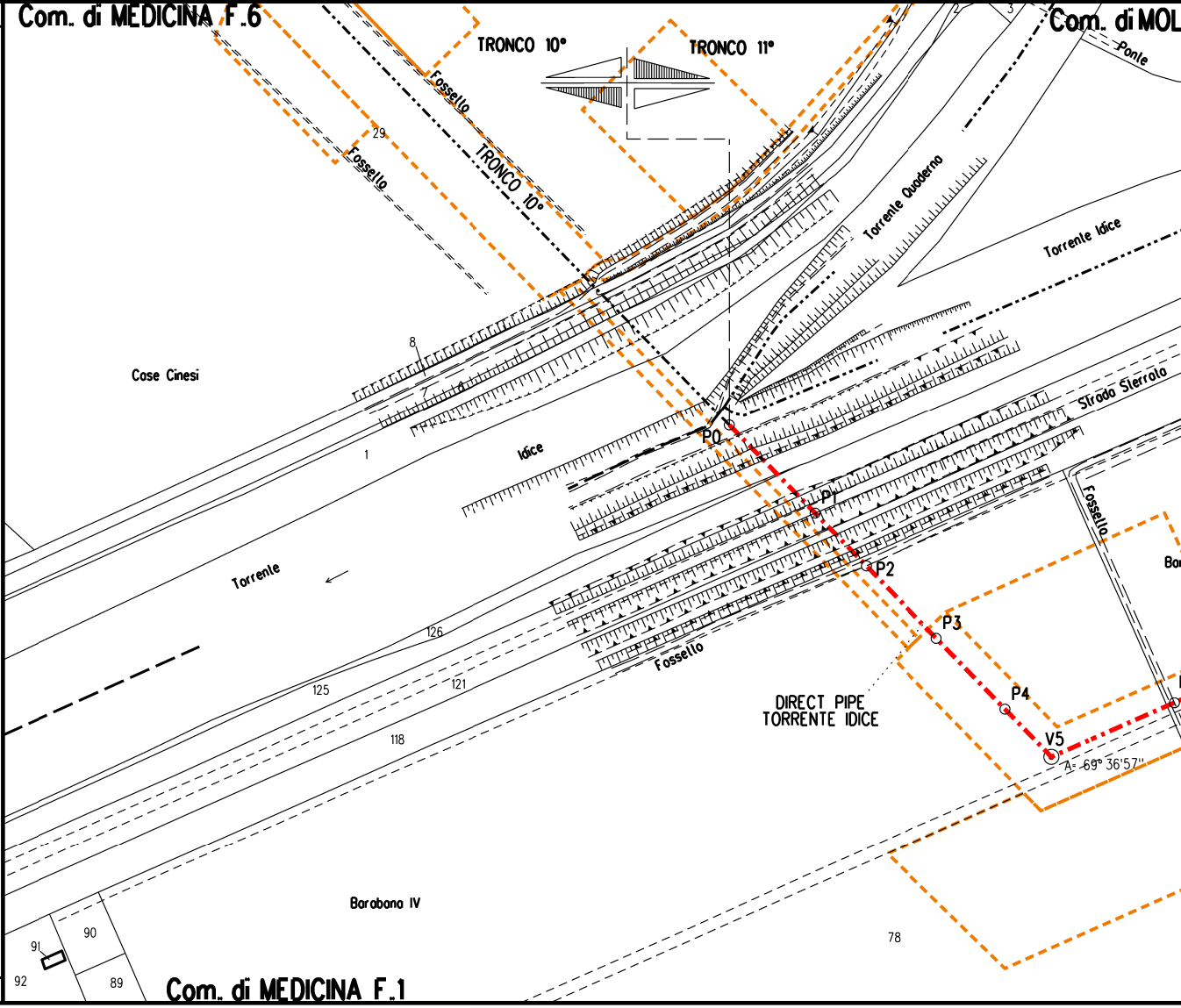
Com. di MEDICINA F.6
TRONCO 10°
TRONCO 11°
Com. di MOL
Ponte
Fossello
29
Fossello
TRONCO 10°
Torrente Quaderno
Torrente Idice
8
7
6
Cose Cinesi
Strada Sterrata
1
Idice
P0
P1
P2
P3
P4
V5
A= 69° 36'57"
Fossello
Bar
Torrente
126
125
121
Fossello
118
DIRECT PIPE
TORRENTE IDICE
Barabana IV
78
90
91
92
89
Com. di MEDICINA F.1

CONFINI AMMINISTRATIVI

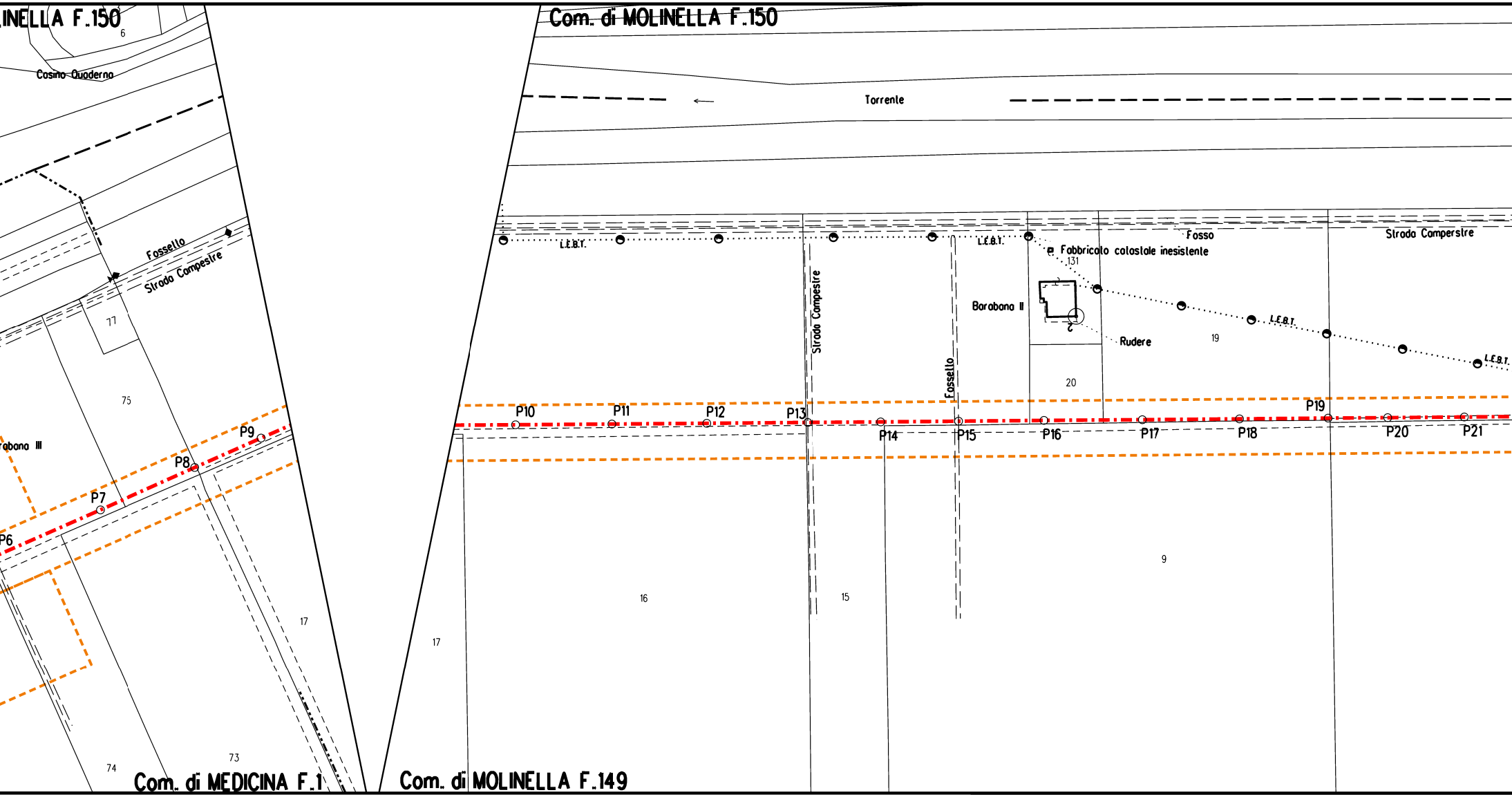
INELLA F.150
6
Casino Quaderno
Fossello
Strada Campestre
77
75
rabana III
P6
P7
P8
P9
17
73
74
Com. di MEDICINA F.1
Com. di MOLINELLA F.150
Torrente
L.E.B.T.
L.E.B.T.
Fosso
Strada Camperstre
Fabbricato catastale inesistente
131
Barabana II
Rudere
19
L.E.B.T.
L.E.B.T.
Strada Campestre
Fossello
20
P10
P11
P12
P13
P14
P15
P16
P17
P18
P19
P20
P21
16
15
9
17
Com. di MOLINELLA F.149

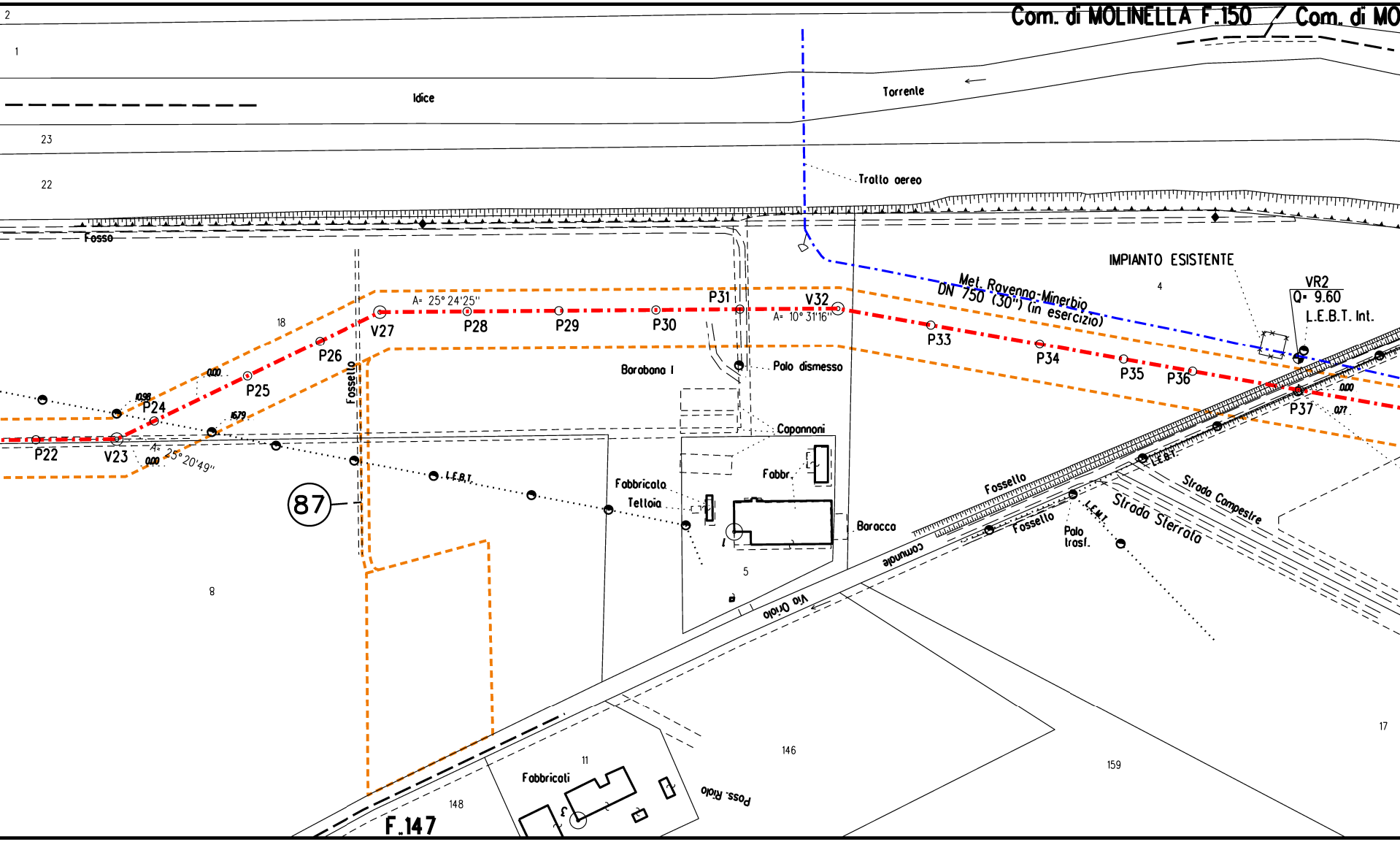

Com. di MOLINELLA F.150
Com. di MO
2
1
Idice
Torrente
23
22
Trallo aereo
Fosso
IMPIANTO ESISTENTE
4
VR2
Q= 9.60
L.E.B.T. Int.
Met. Ravenna-Minerbio
DN 750 (30") (in esercizio)
A= 25° 24'25"
V27
P28
P29
P30
P31
V32
A= 10° 31'16"
P33
P34
P35
P36
P37
0.00
0.77
18
P26
P25
P24
P22
V23
A= 25° 20'49"
0.00
10.98
16.79
0.00
Fossello
Barabana I
Palo dismesso
Capannoni
Fabbr.
Fabbricato
Telloia
Baracca
L.E.B.T.
87
8
5
Fossello
Fossello
L.E.B.T.
L.E.B.T.
Palo
trasf.
Strada Campestre
Strada Sterrata
comunale
Via Oriolo
146
159
17
11
Fabbricati
148
F.147
Poss. Riolo

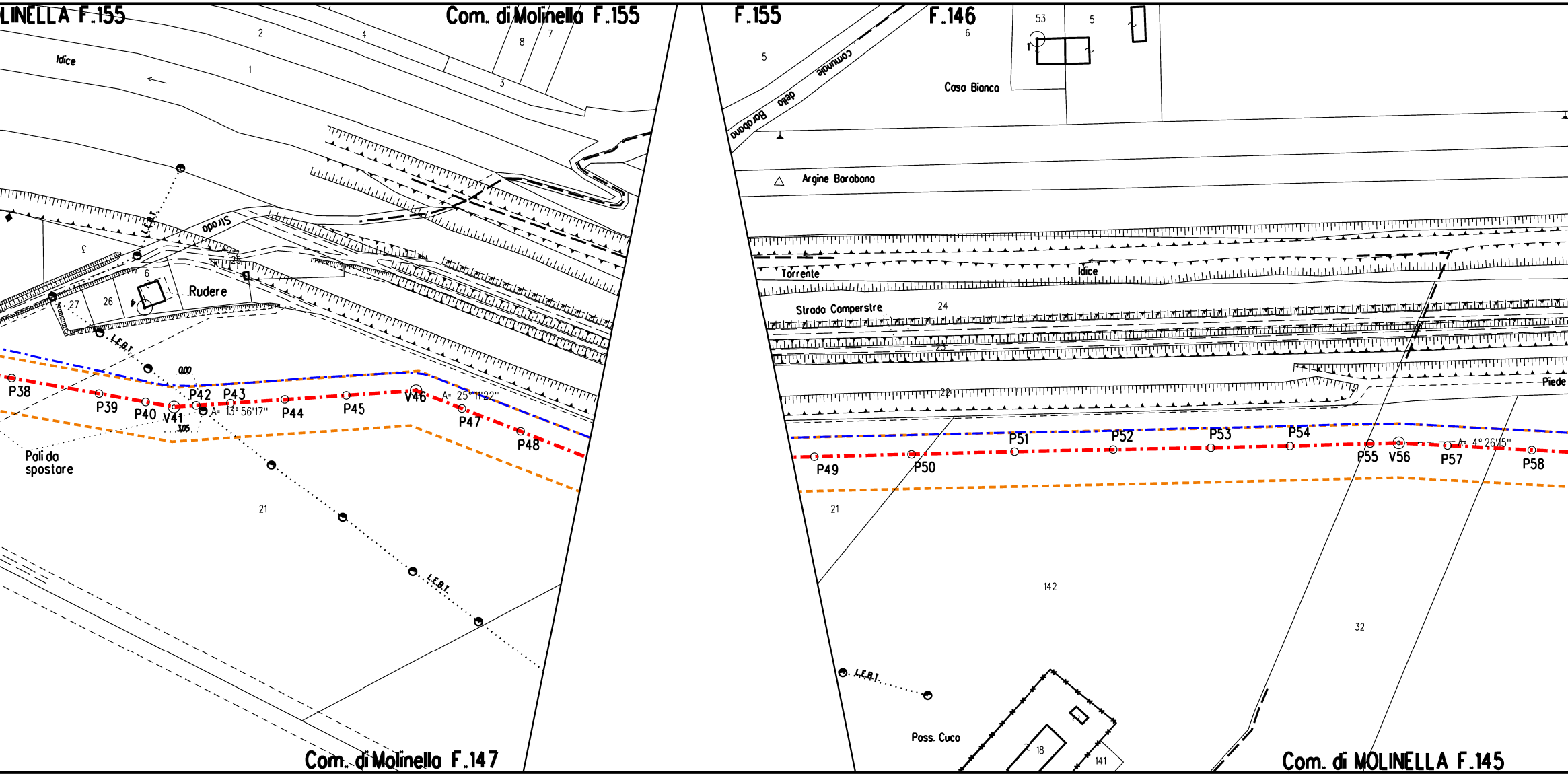

LINELLA F.155
Com. di Molinella F.155
F.155
F.146
Idice
2
4
1
3
8
7
53
5
6
5
1
Casa Bianca
della Barabana
comunale
Strada
Argine Barabana
Torrente
Idice
Strada Camperstre
24
23
22
Piede
Rudere
27
26
6
L.E.B.T.
0.00
3.05
P38
P39
P40
V41
P42
P43
A= 13° 56'17"
P44
P45
V46
A= 25° 11'22"
P47
P48
P49
P50
P51
P52
P53
P54
P55
V56
A= 4° 26'15"
P57
P58
Pali da spostare
21
21
142
32
Poss. Cuco
18
141
Com. di Molinella F.147
Com. di MOLINELLA F.145

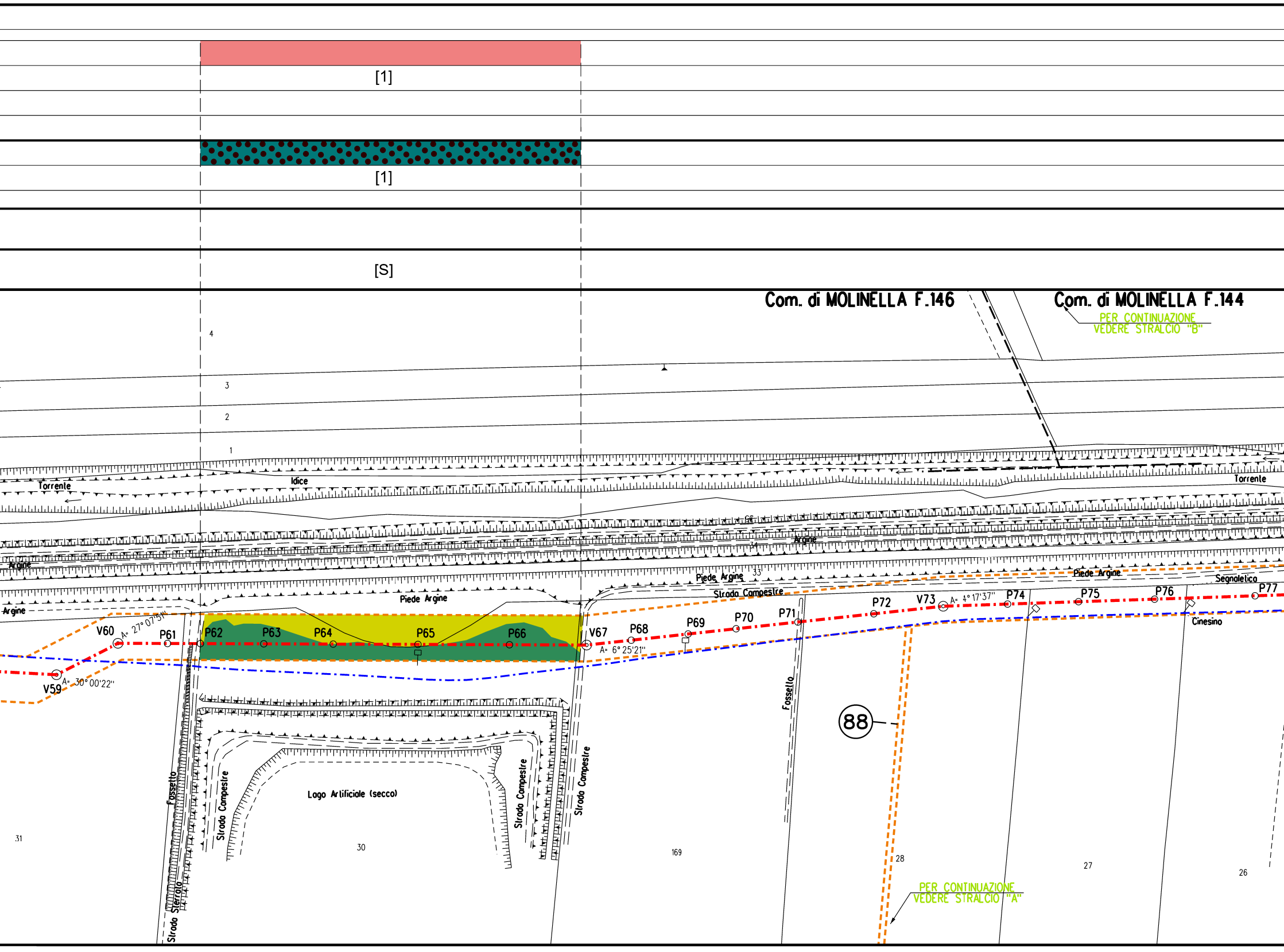
[1]
[1]
[S]
Com. di MOLINELLA F.146
Com. di MOLINELLA F.144
PER CONTINUAZIONE
VEDERE STRALCIO "B"
4
3
2
1
Torrente
Idice
Torrente
66
Argine
34
Argine
Piede Argine
33
Strada Campestre
Piede Argine
Segnaletica
Argine
V59
A= 30° 00'22"
V60
A= 27° 07'51"
P61
P62
P63
P64
P65
P66
V67
A= 6° 25'21"
P68
P69
P70
P71
P72
V73
A= 4° 17'37"
P74
P75
P76
P77
Cinesino
Fossello
88
Fossetto
Strada Sterrata
Strada Campestre
Lago Artificiale (secco)
Strada Campestre
Strada Campestre
31
30
169
28
27
26
PER CONTINUAZIONE
VEDERE STRALCIO "A"

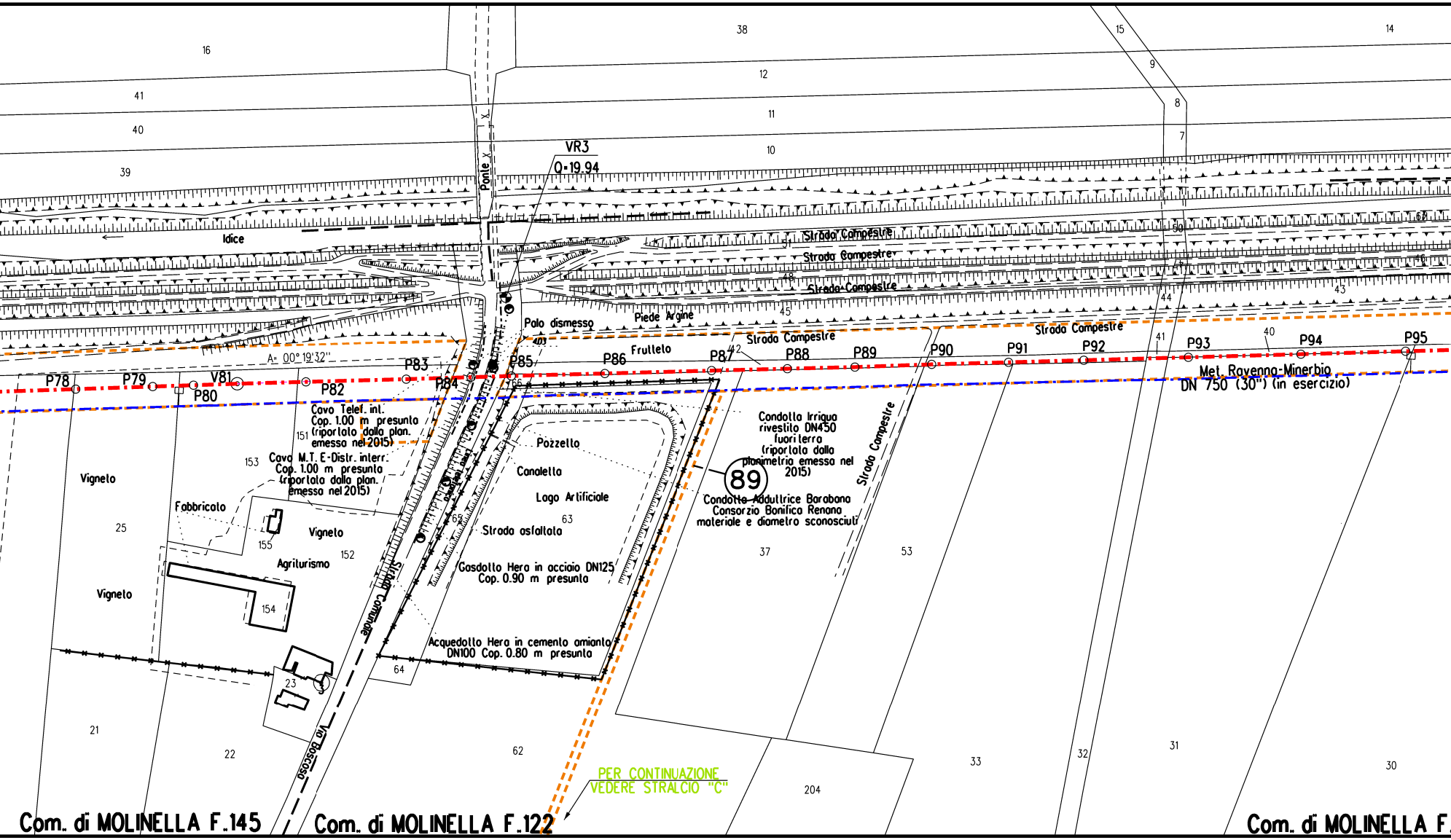
VR3
Q=19.94
Ponte
Idice
Strada Compestre
Strada Compestre
Strada Compestre
Piede Argine
Palo dismesso
403
Strada Compestre
Strada Compestre
Frullelo
A= 00° 19'32"
P78
P79
V81
P80
P82
P83
P84
P85
P86
P87
P88
P89
P90
P91
P92
P93
P94
P95
Met. Ravenna-Minerbio
DN 750 (30") (in esercizio)
Cavo Telef. int.
Cop. 1.00 m presunta
(riportato dalla plan.
emessa nel 2015)
Cavo M.T. E-Distr. interr.
Cop. 1.00 m presunta
(riportata dalla plan.
emessa nel 2015)
Pozzello
Canaletto
Lago Artificiale
Strada asfaltata
Gasdotto Hera in acciaio DN125
Cop. 0.90 m presunta
Acquedotto Hera in cemento amianto
DN100 Cop. 0.80 m presunta
Condotta Irrigua
rivestito DN450
fuori terra
(riportata dalla
planimetria emessa nel
2015)
89
Condotta Adduttrice Barabana
Consorzio Bonifica Renana
materiale e diametro sconosciuti
Strada Compestre
Vigneto
Fabbricato
Vigneto
Agriturismo
Vigneto
Strada Comunale
Via Boscosa
16
38
15
14
9
8
7
12
11
10
41
40
39
42
44
43
45
46
48
50
51
41
40
151
153
155
152
154
23
25
21
22
62
63
64
65
66
37
53
33
32
31
30
204
PER CONTINUAZIONE
VEDERE STRALCIO "C"
Com. di MOLINELLA F.145
Com. di MOLINELLA F.122
Com. di MOLINELLA F.

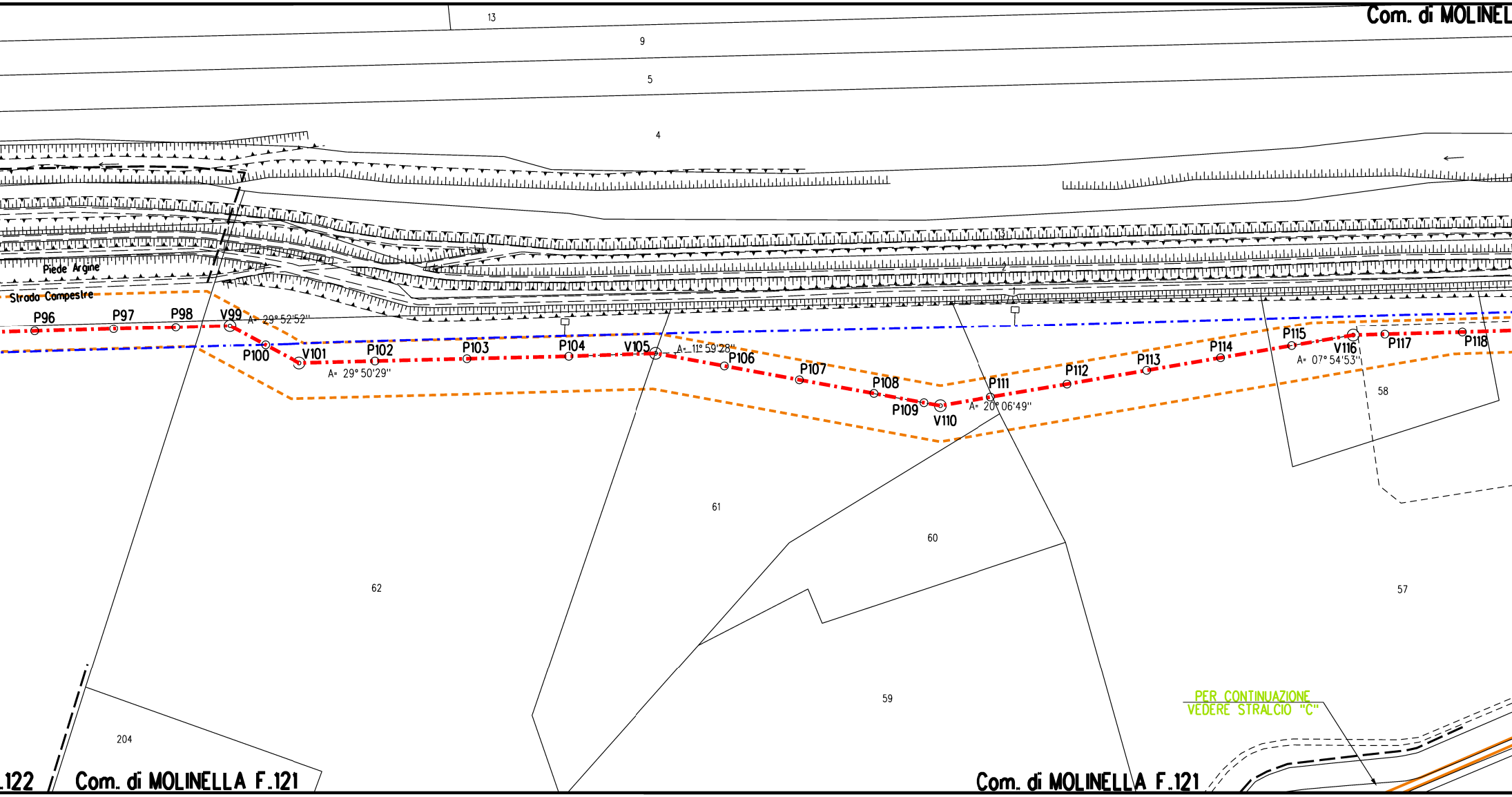
13
9
5
4
Com. di MOLINEL
3
2
1
Piede Argine
Strada Compestre
P96
P97
P98
V99
A= 29° 52'52"
P100
V101
A= 29° 50'29"
P102
P103
P104
V105
A= 11° 59'28"
P106
P107
P108
P109
V110
P111
A= 20° 06'49"
P112
P113
P114
P115
V116
A= 07° 54'53"
P117
P118
58
61
60
62
57
59
204
PER CONTINUAZIONE
VEDERE STRALCIO "C"
.122
Com. di MOLINELLA F.121
Com. di MOLINELLA F.121

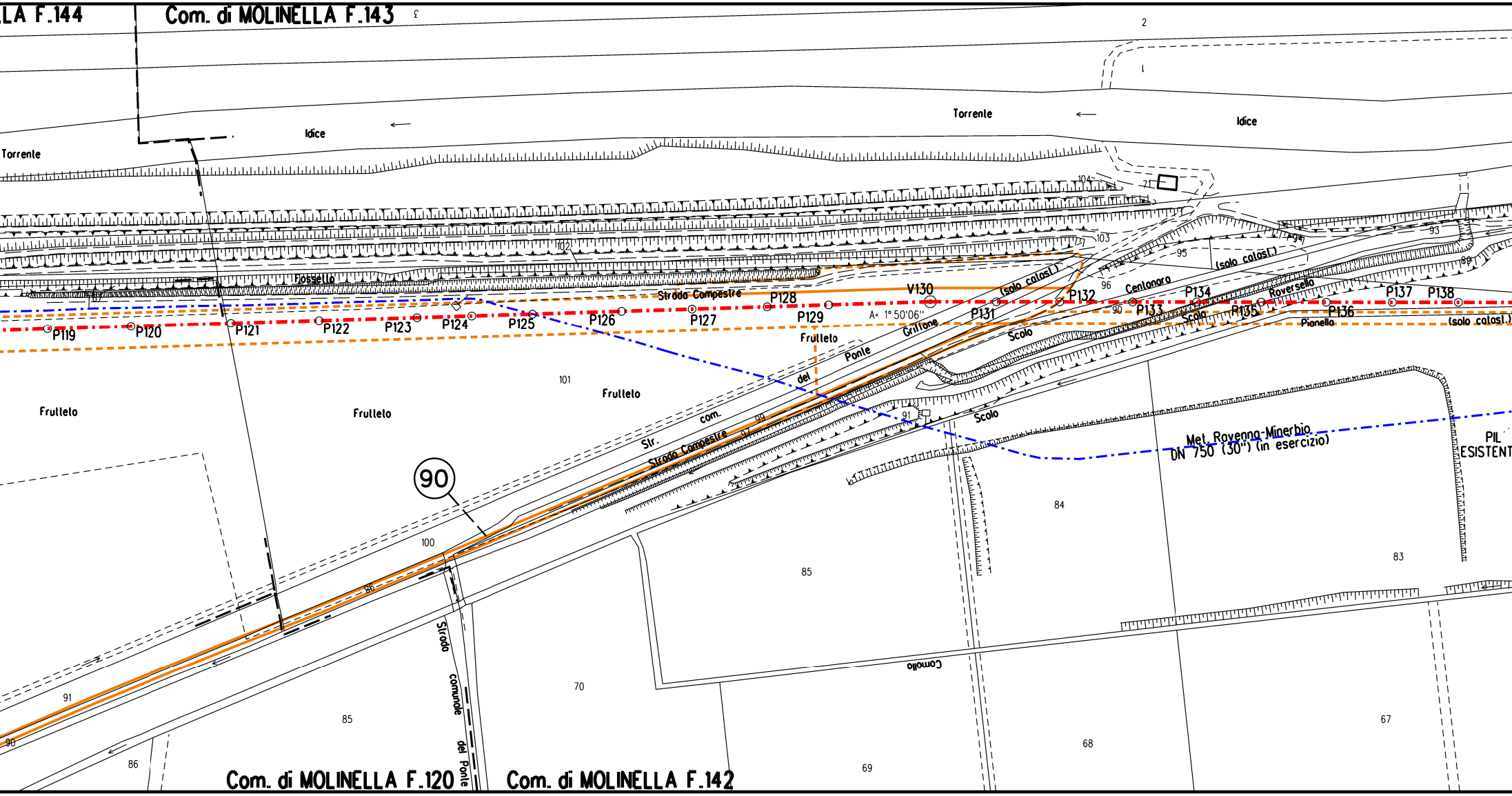
LA F.144
Com. di MOLINELLA F.143
Com. di MOLINELLA F.120
Com. di MOLINELLA F.142
Torrente
Idice
Torrente
Idice
Fossetto
Strada Campestre
P119
P120
P121
P122
P123
P124
P125
P126
P127
P128
P129
V130
P131
P132
P133
P134
P135
P136
P137
P138
A= 1° 50'06"
(solo catast.)
(solo catast.)
(solo catast.)
Frutteto
Frutteto
Frutteto
Frutteto
Str. com. del Ponte Griffone
Strada Campestre
Scolo
Scolo
Scolo
Centonara
Roversella
Pianella
Strada comunale del Ponte
Comotto
Met. Ravenna-Minerbio DN 750 (30") (in esercizio)
PIL ESISTENT
90
2
1
104
103
102
101
100
99
98
97
96
95
94
93
91
90
89
87
86
85
85
84
83
70
69
68
67
91
90

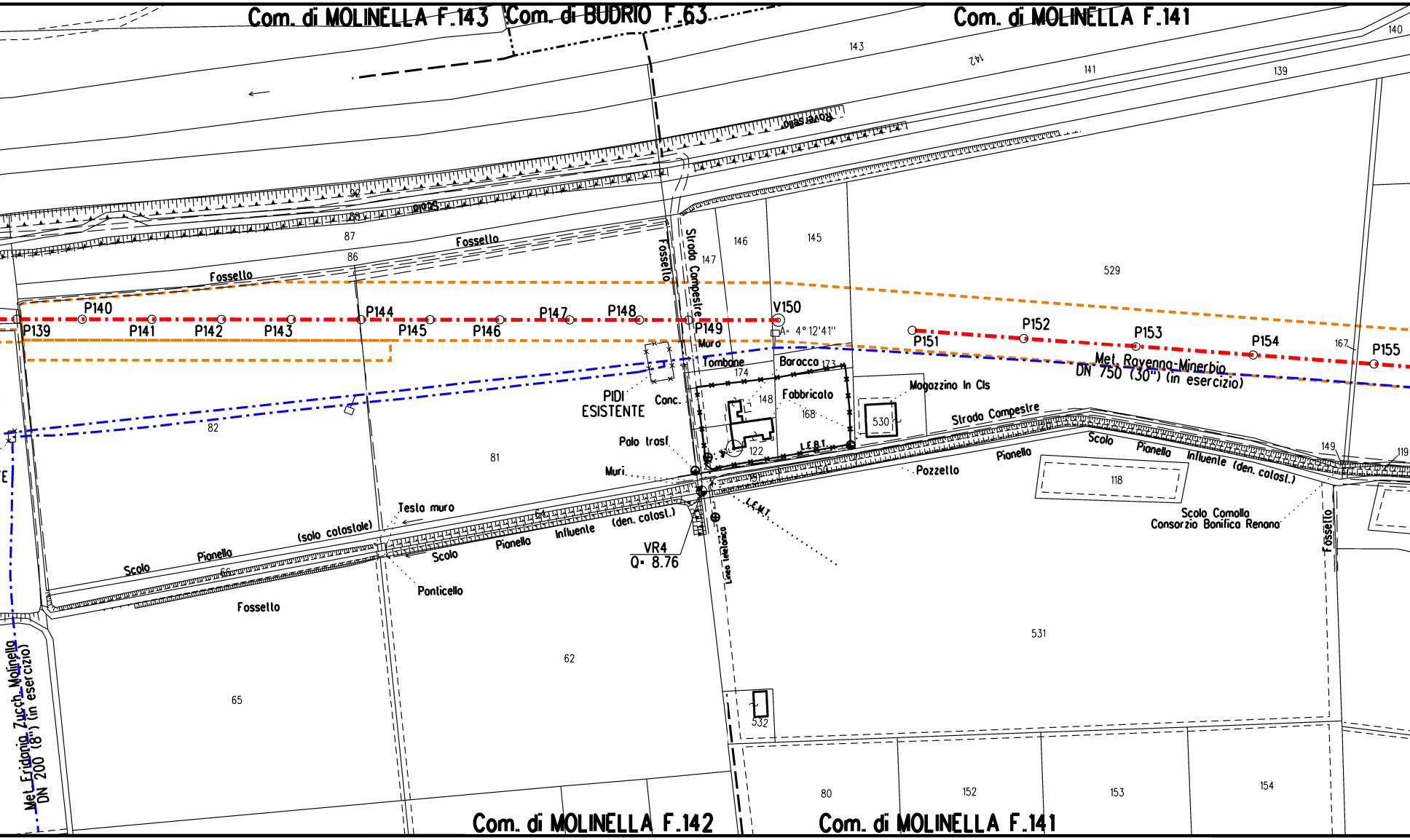
Com. di MOLINELLA F.143
Com. di BUDRIO F.63
Com. di MOLINELLA F.141
143
142
141
139
140
Roversella
87
86
90
Fossello
Fossello
Fossello
Strada Campestre
147
146
145
529
P139
P140
P141
P142
P143
P144
P145
P146
P147
P148
P149
V150
A= 4° 12'41"
P151
P152
P153
P154
P155
167
Met. Ravenna-Minerbio
DN 750 (30") (in esercizio)
Muro
Tombone
174
Baracca
173
Fabbricato
148
168
122
L.E.B.T.
Magazzino In Cls
530
PIDI
ESISTENTE
Conc.
Palo trasf.
Muri
82
81
Strada Campestre
Scolo
Pianello
Influente (den. colosl.)
149
119
Pozzello
118
Scolo Comolla
Consorzio Bonifica Renana
Testa muro
(solo colostale)
Scolo
Pianello
Scolo
Pianello
Influente
(den. colosl.)
64
66
VR4
Q= 8.76
L.E.M.T.
Linea telefonica
Ponticello
Fossello
Fossello
65
62
531
532
Met. Fridania Zucch.-Molinella
DN 200 (8") (in esercizio)
80
152
153
154
Com. di MOLINELLA F.142
Com. di MOLINELLA F.141

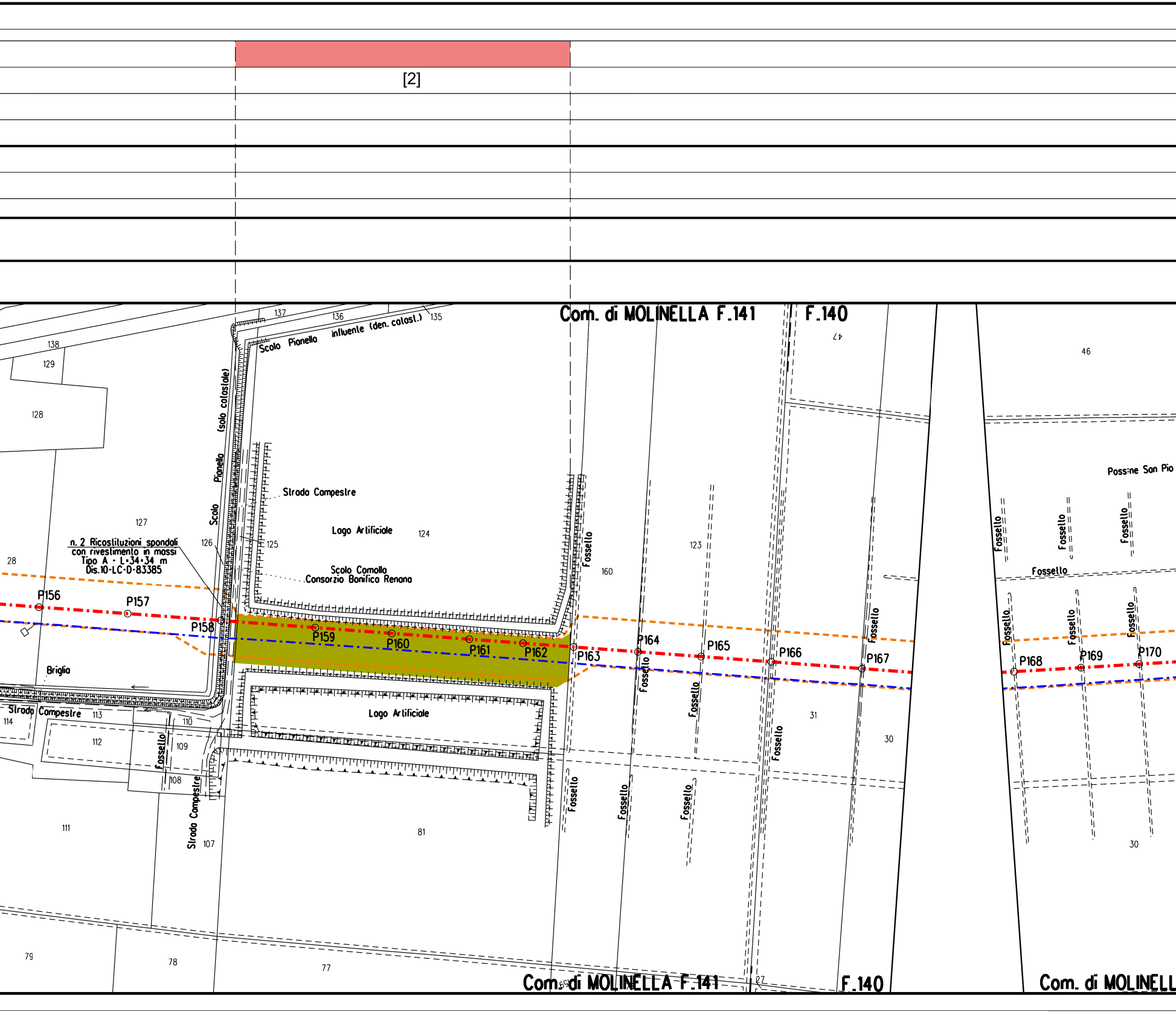
[2]
Com. di MOLINELLA F.141
F.140
47
46
138
137
136
135
129
128
127
126
125
124
123
160
28
Scolo Pionello influente (den. catast.)
Scolo Pionello (solo catastale)
Strada Campestre
Lago Artificiale
Scolo Comolla
Consorzio Bonifica Renana
n. 2 Ricostituzioni spondali
con rivestimento in massi
Tipo A - L=34+34 m
Dis.10-LC-D-83385
P156
P157
P158
P159
P160
P161
P162
P163
P164
P165
P166
P167
P168
P169
P170
Briglia
Fossello
Poss:ne San Pio
Strada Campestre
114
113
112
111
110
109
108
107
81
31
30
30
79
78
77
69
27
Lago Artificiale
Com. di MOLINELLA F.141
F.140
Com. di MOLINELL

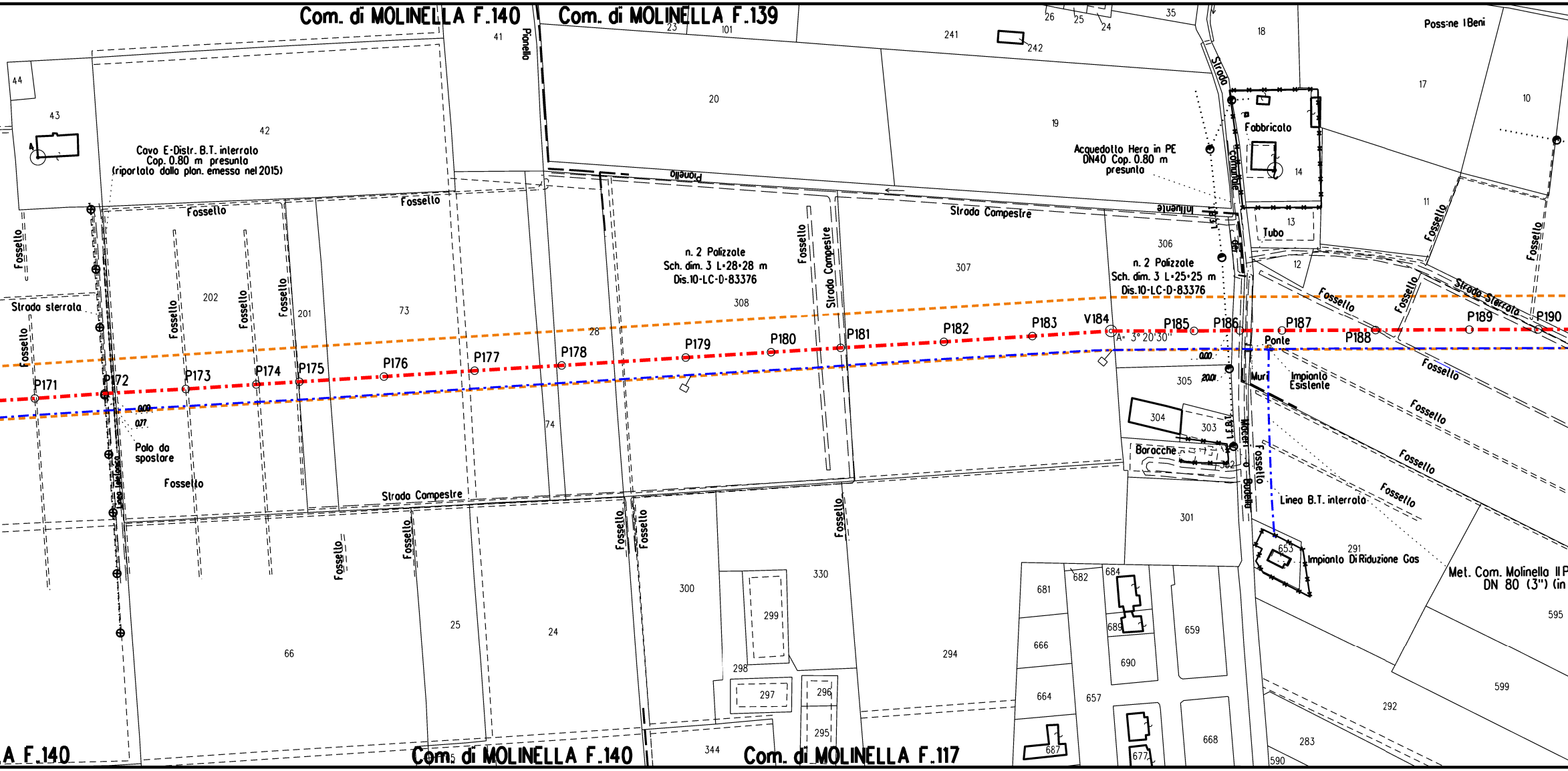
Com. di MOLINELLA F.140
Com. di MOLINELLA F.139
Com. di MOLINELLA F.140
Com. di MOLINELLA F.117
A F.140
Cavo E-Distr. B.T. interrato
Cop. 0.80 m presunta
(riportato dalla plan. emessa nel 2015)
Acquedotto Hera in PE
DN40 Cop. 0.80 m
presunta
n. 2 Palizzate
Sch. dim. 3 L=28+28 m
Dis.10-LC-D-83376
n. 2 Palizzate
Sch. dim. 3 L=25+25 m
Dis.10-LC-D-83376
Strada sterrata
Strada Campestre
Strada Comunale
Strada Sterrata
Fossello
Pianello
Influente
Fabbricato
Tubo
Ponte
Muri
Impianto
Esistente
Maceri o Fossello
Baracche
Linea B.T. interrata
Impianto Di Riduzione Gas
Met. Com. Molinella II P
DN 80 (3") (in
Palo da
spostare
Linea Telefonica
Poss:ne I Beni
A= 3° 20'30"
0.00
0.77
20.01
P171
P172
P173
P174
P175
P176
P177
P178
P179
P180
P181
P182
P183
V184
P185
P186
P187
P188
P189
P190
44
43
42
41
23
101
20
241
242
26
25
24
35
18
17
10
19
14
13
11
12
306
307
308
305
304
303
302
301
291
653
202
201
73
74
28
66
25
24
300
299
298
297
296
295
344
330
294
681
682
684
689
690
659
666
664
657
687
677
668
292
283
590
595
599

[S]

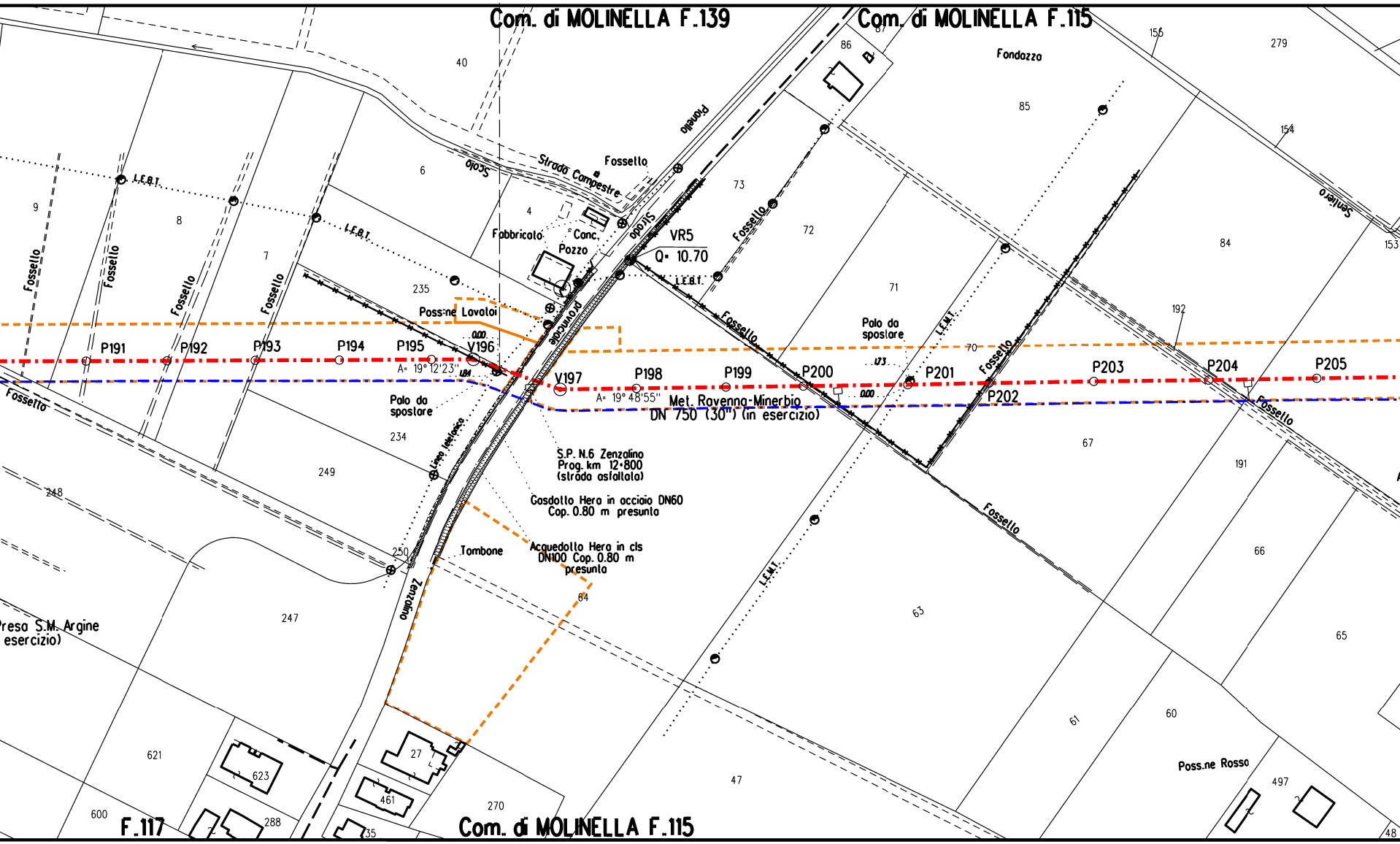
Com. di MOLINELLA F.139
Com. di MOLINELLA F.115
Com. di MOLINELLA F.115
F.117
Fondazzo
Strada Campestre
Scolo
Fossello
Fabbricato
Conc. Pozzo
VR5
Q= 10.70
Scolo Provinciale
L.E.B.T.
L.E.M.T.
Linea telefonica
Poss.ne Lavaloi
Poss.ne Rosso
Polo da spostare
Polo da spostare
P191
P192
P193
P194
P195
V196
V197
P198
P199
P200
P201
P202
P203
P204
P205
A= 19° 12'23"
A= 19° 48'55"
Met. Ravenna-Minerbio
DN 750 (30") (in esercizio)
S.P. N.6 Zenzalino
Prog. km 12+800
(strada asfaltata)
Gasdotto Hera in acciaio DN60
Cop. 0.80 m presunta
Acquedotto Hera in cls
DN100 Cop. 0.80 m
presunta
Tombone
Zenzalino
Presa S.M. Argine
esercizio)
Sentiero
Fossello
0.00
1.84
1.73
0.00
40
6
4
9
8
7
235
234
249
248
250
247
621
623
600
288
27
461
35
270
64
47
63
61
60
497
48
73
72
71
70
67
66
65
191
192
86
87
85
84
153
154
155
279

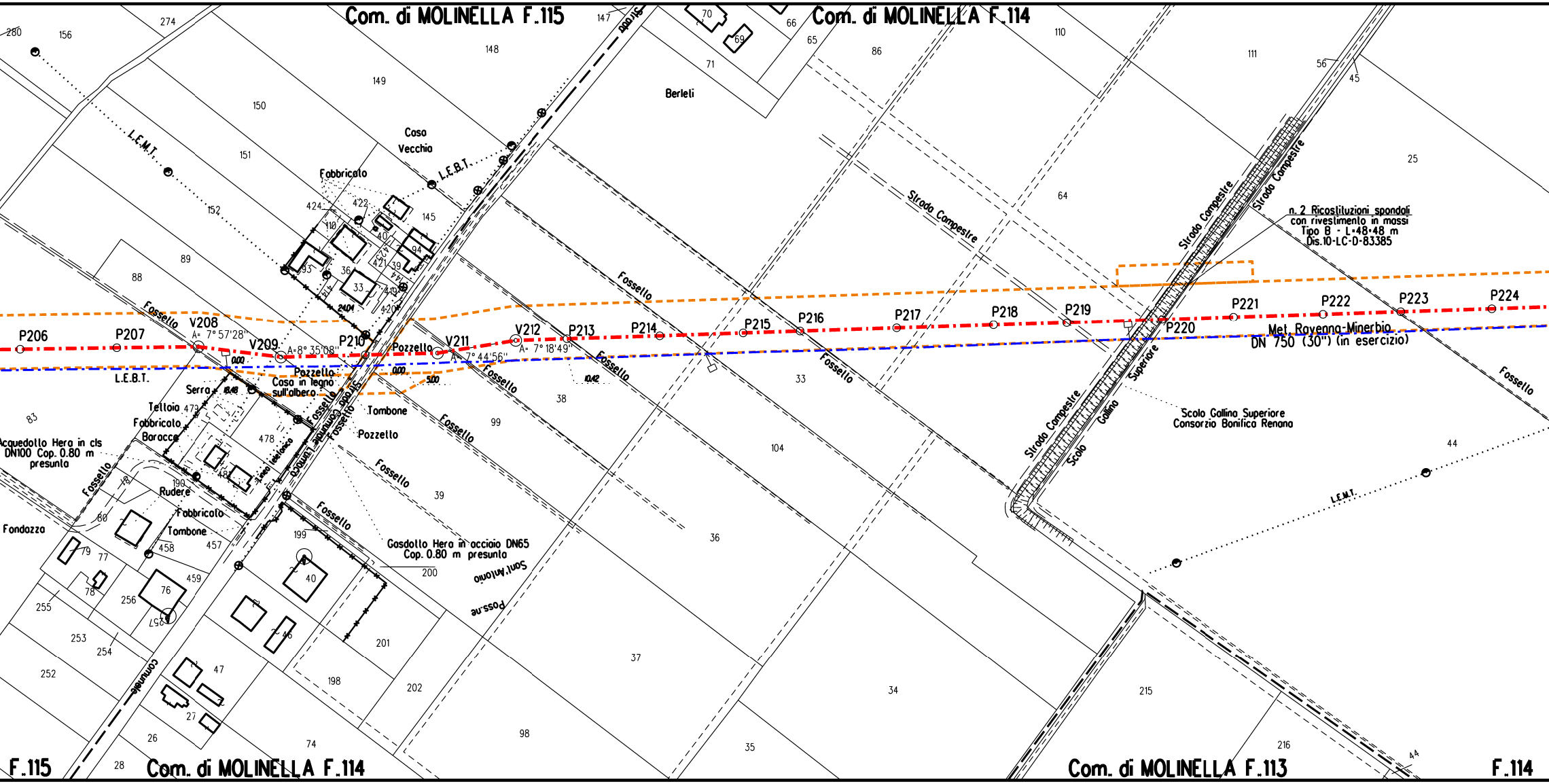
Com. di MOLINELLA F.115
Com. di MOLINELLA F.114
Com. di MOLINELLA F.114
Com. di MOLINELLA F.113
F.115
F.114
Caso Vecchio
Fabbricato
Berleti
L.E.M.T.
L.E.B.T.
L.E.B.T.
Strada Campestre
Strada Campestre
Strada Campestre
Strada Campestre
Fossello
n. 2 Ricostituzioni spondali con rivestimento in massi Tipo B - L=48+48 m Dis.10-LC-D-83385
P206
P207
V208
A= 7°57'28"
V209
A= 8°35'08"
P210
Pozzello
V211
A= 7°44'56"
V212
A= 7°18'49"
P213
P214
P215
P216
P217
P218
P219
P220
P221
P222
P223
P224
Met. Ravenna-Minerbio DN 750 (30") (in esercizio)
Scolo Gallina Superiore
Scolo Gallina Superiore Consorzio Bonifica Renana
Serra
Tettoia
Fabbricato
Baracca
Pozzello
Casa in legno sull'albero
Tombone
Pozzello
Acquedotto Hera in cls DN100 Cop. 0.80 m presunta
Rudere
Fabbricato
Tombone
Fondazza
Gasdotto Hera in acciaio DN65 Cop. 0.80 m presunto
Sant'Antonio
Poss.ne
Comunale
Strada Comunale
0.00
5.00
0.00
10.42
18.48
24.04

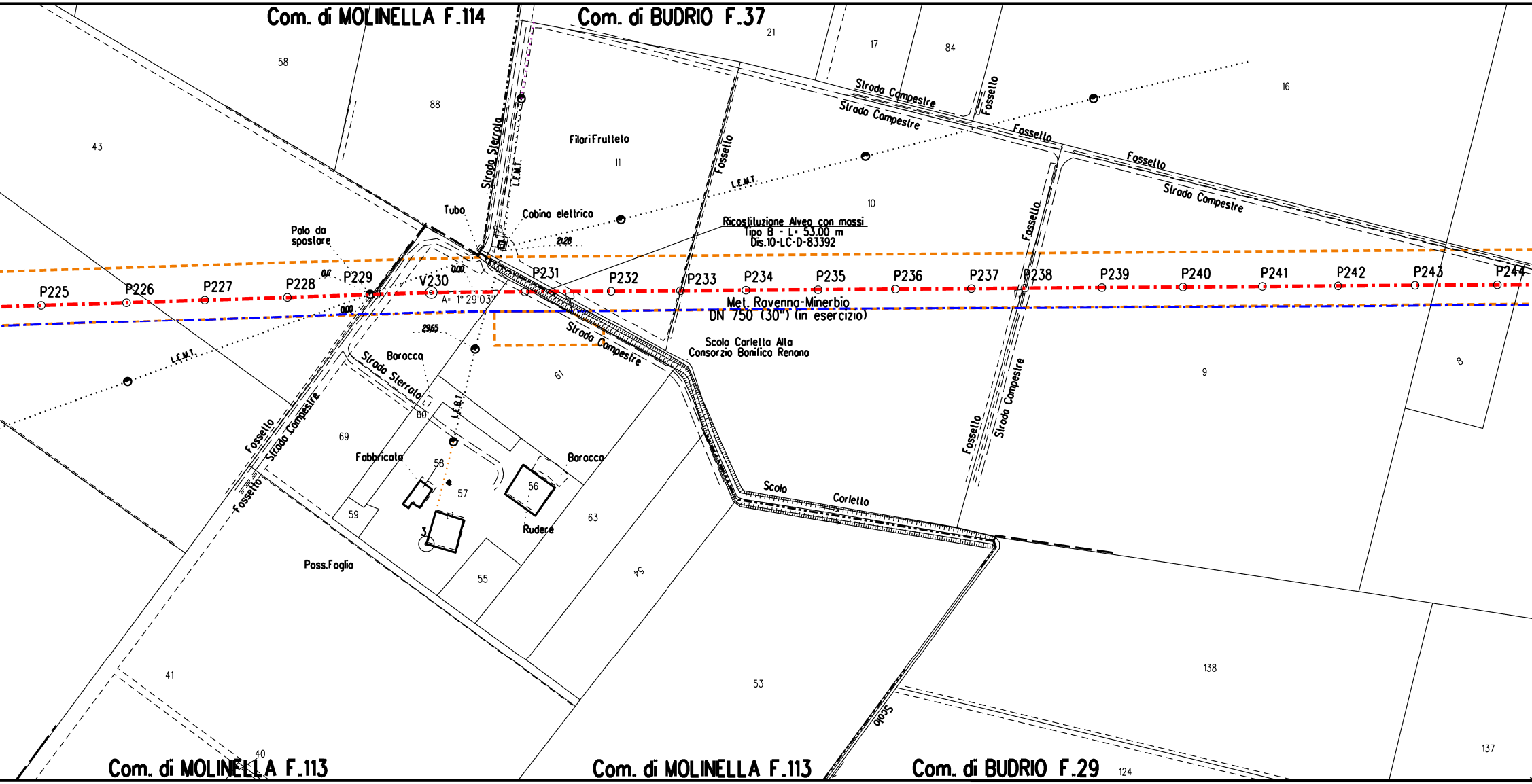
Com. di MOLINELLA F.114
Com. di BUDRIO F.37
Com. di MOLINELLA F.113
Com. di MOLINELLA F.113
Com. di BUDRIO F.29
58
88
43
21
17
84
16
11
10
9
8
61
60
69
58
57
56
59
55
63
54
53
138
137
124
41
40
Strada Sterrata
L.E.M.T.
Filari Frutteto
Fossello
Strada Campestre
Strada Campestre
Fossello
Fossello
Fossello
Strada Campestre
Fossello
Tubo
Cabina elettrica
21.28
Palo da spostare
0.17
0.00
0.00
29.65
Ricostituzione Alveo con massi
Tipo B - L= 53.00 m
Dis.10-LC-D-83392
P225
P226
P227
P228
P229
V230
A= 1° 29'03"
P231
P232
P233
P234
P235
P236
P237
P238
P239
P240
P241
P242
P243
P244
Met. Ravenna-Minerbio
DN 750 (30") (in esercizio)
Strada Campestre
Scolo Corlello Alto
Consorzio Bonifica Renana
Baracca
Strada Sterrata
L.E.M.T.
L.E.M.T.
Fossello
Strada Campestre
Fossello
Strada Campestre
Fabbricato
Baracca
Rudere
3
Poss.Foglio
Scolo
Corlello
Scolo

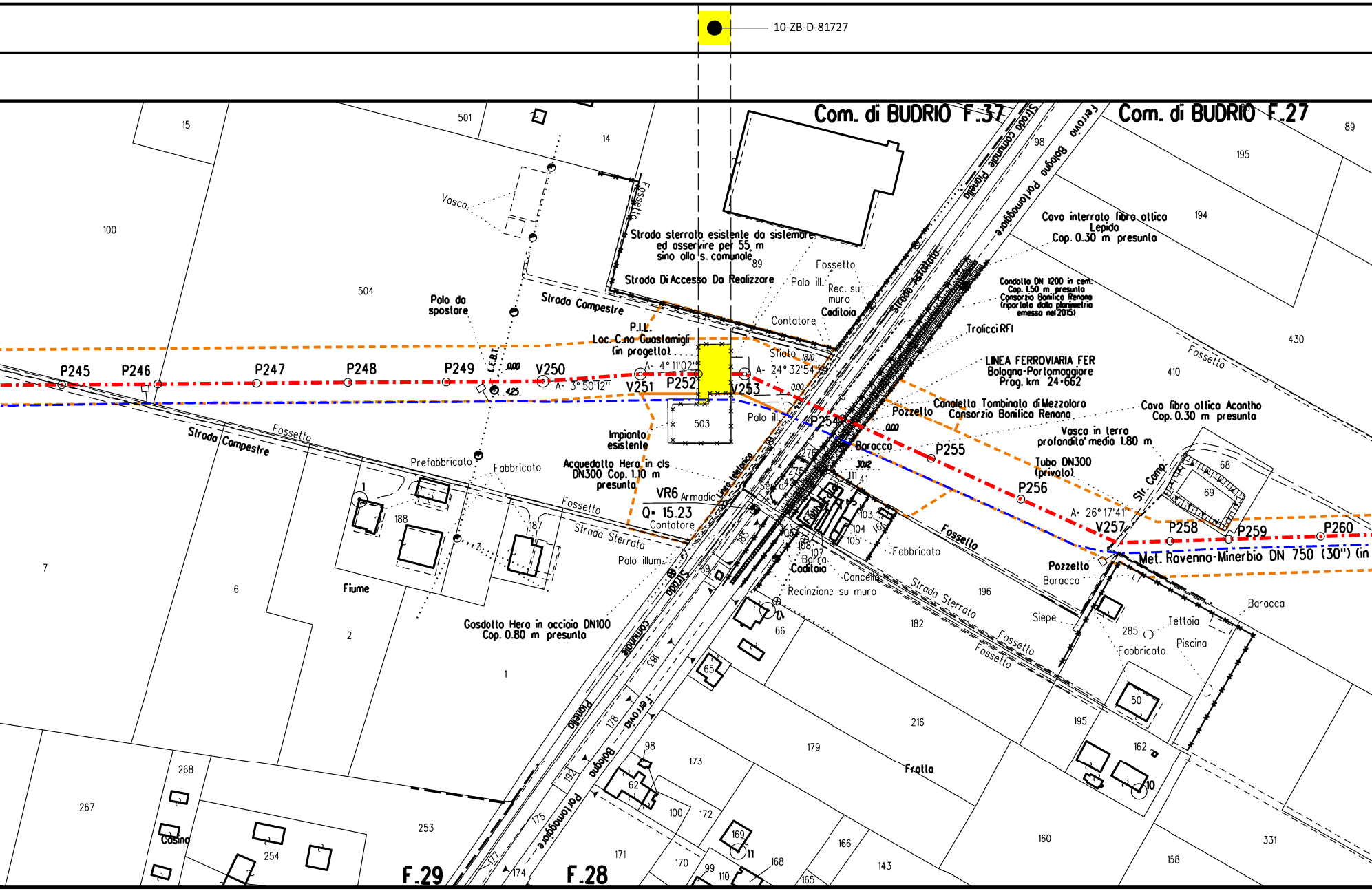
10-ZB-D-81727
Com. di BUDRIO F.37
Com. di BUDRIO F.27
Strada Comunale Pianella
Ferrovia Bologna Portomaggiore
Strada sterrata esistente da sistemare ed asservire per 55 m sino alla s. comunale
Strada Di Accesso Da Realizzare
Fossetto
Palo ill.
Rec. su muro
Caditoia
Contatore
Strada Asfaltata
Cavo interrato fibra ottica Lepida Cop. 0.30 m presunta
Condotta DN 1200 in cem. Cop. 1.50 m presunta Consorzio Bonifica Renana (riportata dalla planimetria emessa nel 2015)
Tralicci RFI
LINEA FERROVIARIA FER Bologna-Portomaggiore Prog. km 24+662
Canaletta Tombinata di Mezzolara Consorzio Bonifica Renana
Cavo fibra ottica Acantho Cop. 0.30 m presunta
Vasca in terra profondita' media 1.80 m
Tubo DN300 (privato)
Str. Comp.
Vasca
Palo da spostare
Strada Campestre
P.I.L. Loc. C.na Guastamigli (in progetto)
Sfiato
Pozzetto
Baracca
Impianto esistente
Acquedotto Hera in cls DN300 Cop. 1.10 m presunta
VR6
Armadio
Q= 15.23
Linea telefonica
Prefabbricato
Fabbricato
Fiume
Strada Sterrata
Palo illum.
Gasdotto Hera in acciaio DN100 Cop. 0.80 m presunta
Cancello
Recinzione su muro
Siepe
Tettoia
Piscina
Fratta
Casino
Met. Ravenna-Minerbio DN 750 (30") (in
P245
P246
P247
P248
P249
V250
V251
P252
V253
P254
P255
P256
V257
P258
P259
P260
A= 3° 50'12"
A= 4° 11'02"
A= 24° 32'54"
A= 26° 17'41"
F.29
F.28
F.27
503
504
501
100
15
14
7
6
2
1
89
98
195
194
430
410
196
182
216
179
173
172
171
170
169
168
166
165
160
158
162
143
331
268
267
253
254
188
187
185
183
178
175
174
177
194
285
50
10
11
62
65
66
68
69
99
100
110
103
104
105
106
107
108
111
141

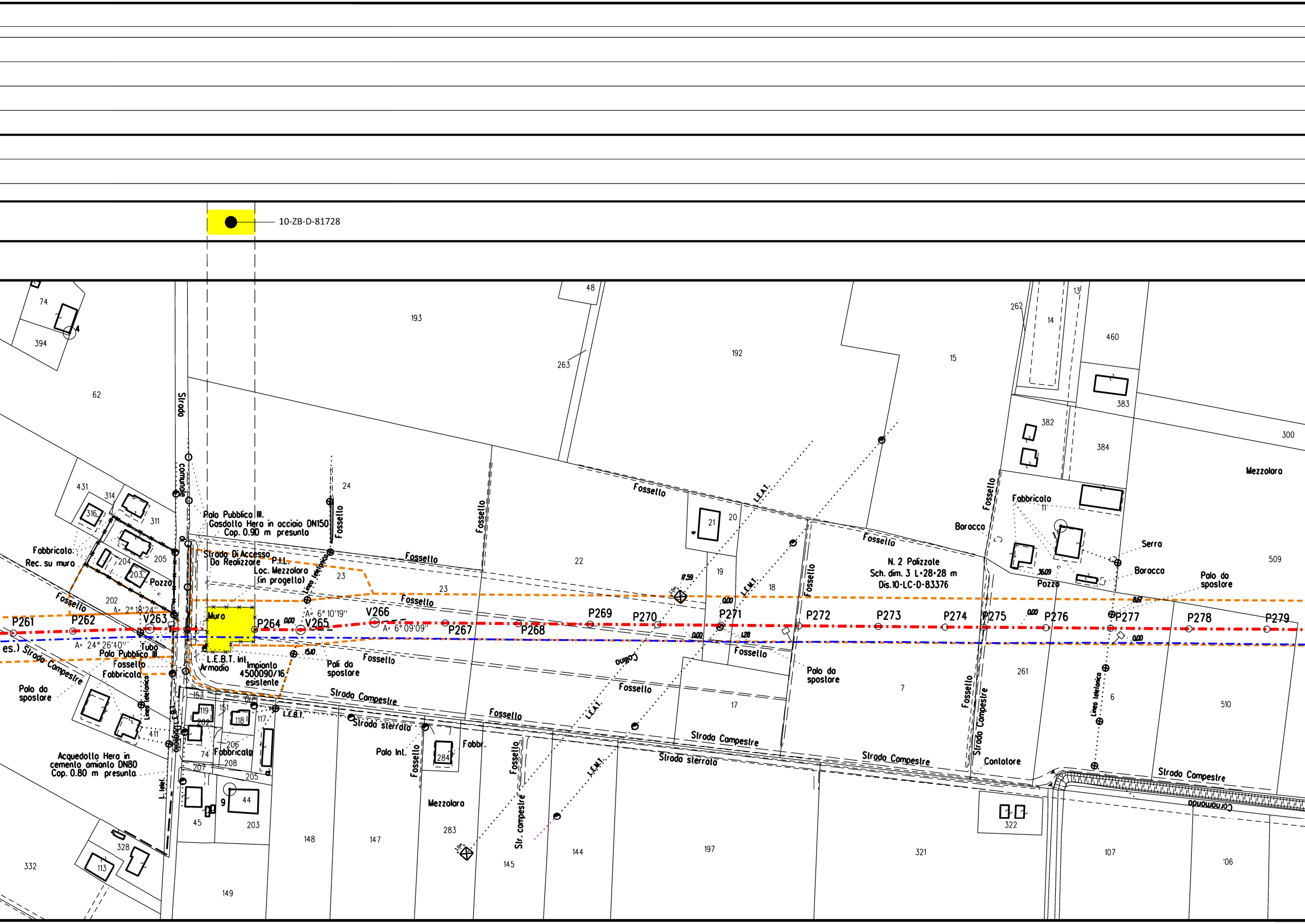
10-ZB-D-81728
Strada comunale
Palo Pubblica Ill.
Gasdotto Hera in acciaio DN150
Cop. 0.90 m presunta
Strada Di Accesso Da Realizzare
P.I.L. Loc. Mezzolara (in progetto)
Linea telefonica
Fossello
Muro
L.E.B.T. Int.
Armadio
Impianto 4500090/16 esistente
Pali da spostare
Fabbricato
Rec. su muro
Pozzo
Tubo
Palo Pubblica Ill.
Palo da spostare
Strada Campestre
Acquedotto Hera in cemento amianto DN80
Cop. 0.80 m presunta
Strada sterrata
Palo Int.
Fabbr.
Mezzolara
Str. campestre
L.E.B.T.
L.E.A.T.
Collina
N. 2 Palizzate
Sch. dim. 3 L=28x28 m
Dis.10-LC-D-83376
Baracca
Serra
Contatore
Coronomando
P261
P262
V263
P264
V265
V266
P267
P268
P269
P270
P271
P272
P273
P274
P275
P276
P277
P278
P279
A= 2° 18'24"
A= 24° 26'40"
A= 6° 10'19"
A= 6° 09'09"
0.00
15.10
17.59
1.28
36.09
8.61
74
394
62
193
263
48
192
15
262
14
13
460
383
382
384
300
Mezzolara
431
314
316
311
204
205
203
202
24
23
22
21
20
19
18
17
7
261
6
509
510
11
153
151
119
118
117
202
206
208
207
205
411
74
45
9
44
203
148
147
283
284
145
144
197
321
322
107
106
332
328
113
149

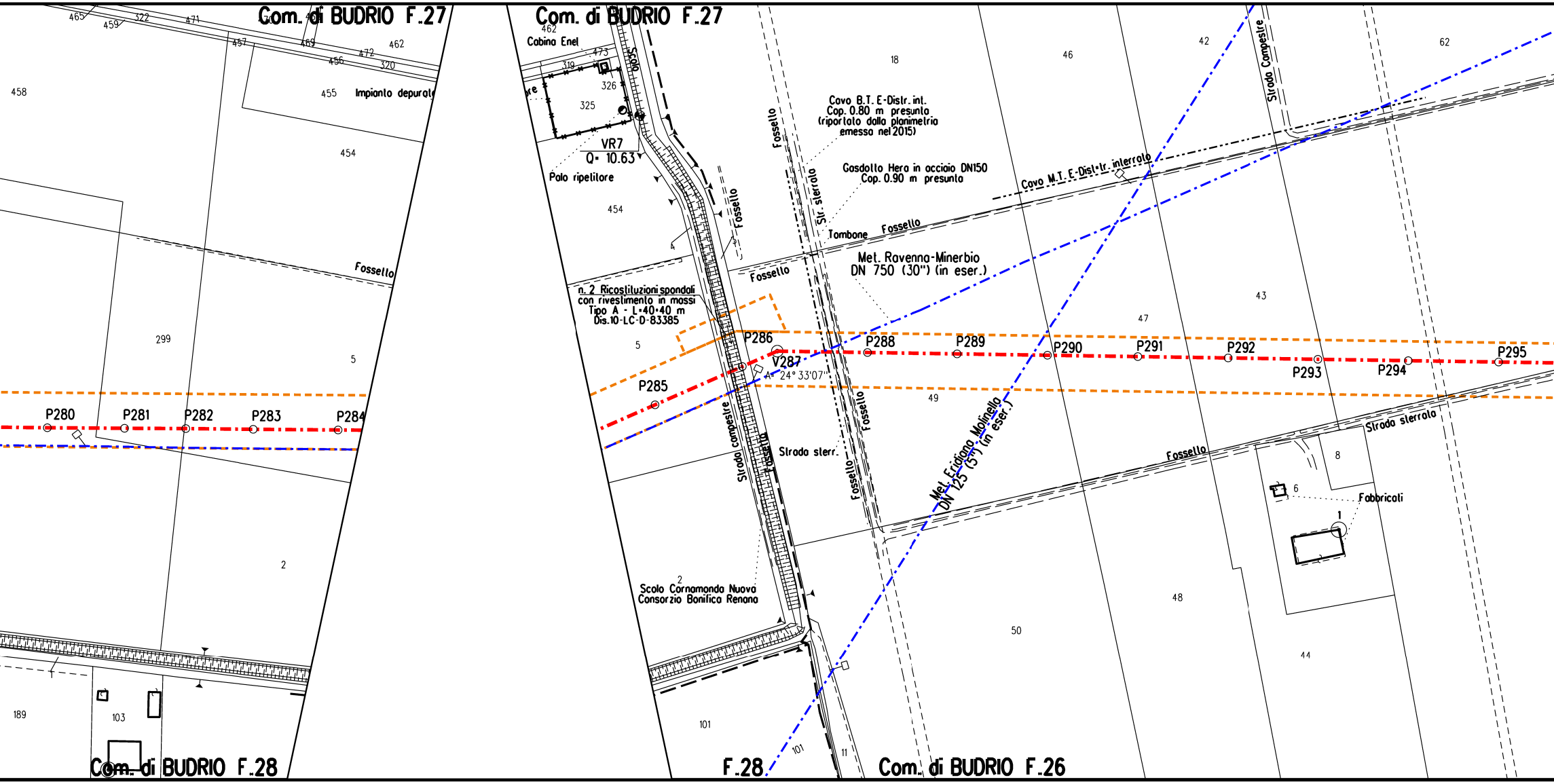
Com. di BUDRIO F.27
465
459
322
471
457
469
472
462
456
320
458
455
Impianto depurat
454
Fossello
299
5
P280
P281
P282
P283
P284
2
189
103
Com. di BUDRIO F.28
Com. di BUDRIO F.27
462
Cabina Enel
473
319
326
325
VR7
Q= 10.63
Palo ripetitore
454
Fossello
Fossello
n. 2 Ricostituzioni spondali
con rivestimento in massi
Tipo A - L=40+40 m
Dis.10-LC-D-83385
5
P285
P286
V287
A= 24° 33'07"
Strada campestre
Fossello
Scolo Cornamonda Nuova
Consorzio Bonifica Renana
2
101
F.28
101
11
18
Fossello
Cavo B.T. E-Distr. int.
Cop. 0.80 m presunta
(riportato dalla planimetria
emessa nel 2015)
Str. sterrata
Gasdotto Hera in acciaio DN150
Cop. 0.90 m presunta
Tombone
Fossello
Met. Ravenna-Minerbio
DN 750 (30") (in eser.)
P288
P289
Strada sterr.
Fossello
Fossello
49
46
Cavo M.T. E-Distr. interrato
P290
Met. Eridiano Molinella
DN 125 (5") (in eser.)
50
Com. di BUDRIO F.26
42
Strada Campestre
47
P291
43
P292
P293
62
P294
P295
Strada sterrata
Fossello
8
6
Fabbricati
1
48
44

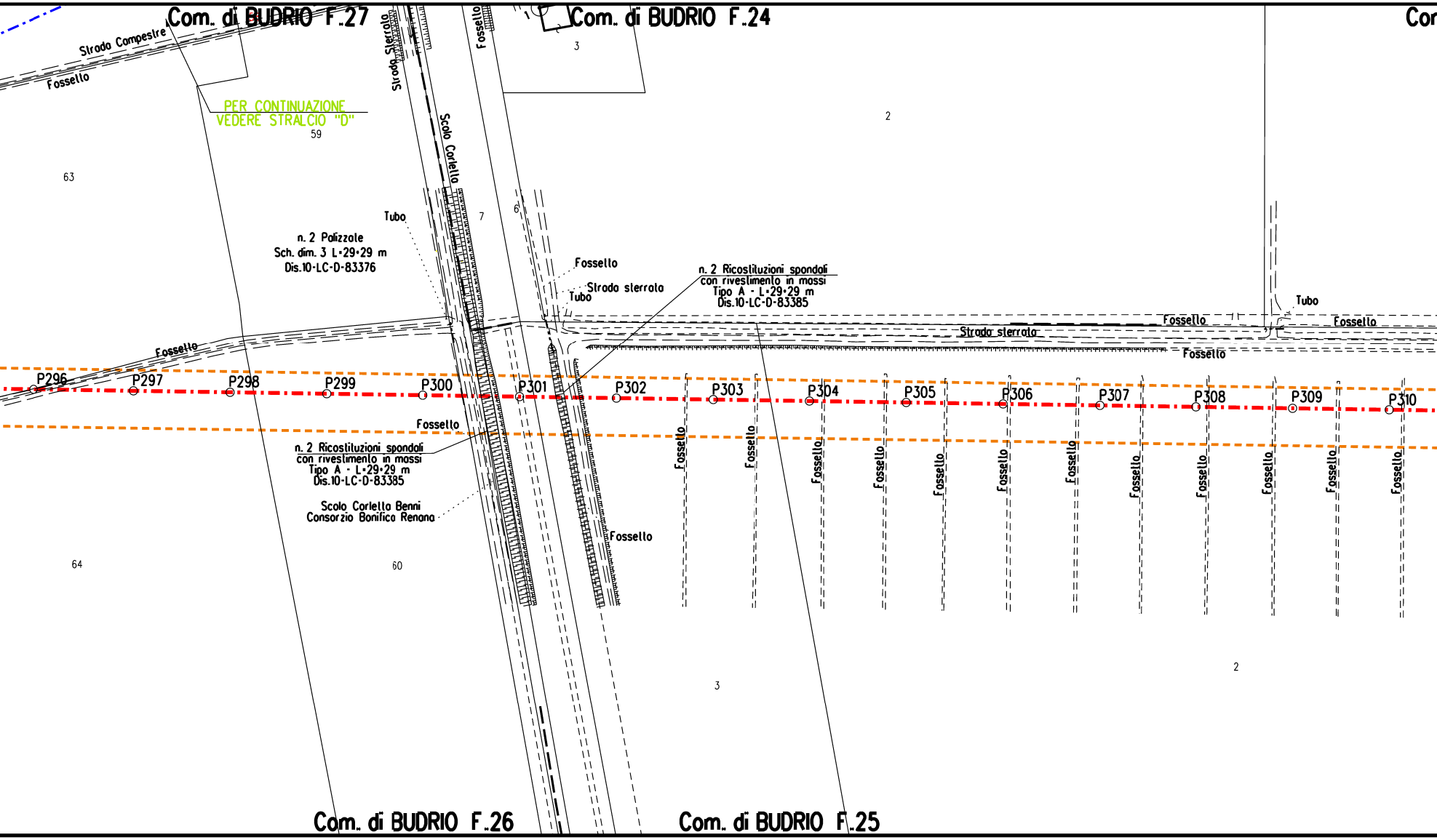
Com. di BUDRIO F.27
Com. di BUDRIO F.24
Strada Campestre
Fossello
Strada Sterrato
Fossello
Scolo Corlello
PER CONTINUAZIONE
VEDERE STRALCIO "D"
59
63
3
2
Tubo
7
6
n. 2 Palizzale
Sch. dim. 3 L=29+29 m
Dis.10-LC-D-83376
Fossello
Strada sterrata
Tubo
n. 2 Ricostituzioni spondali
con rivestimento in massi
Tipo A - L=29+29 m
Dis.10-LC-D-83385
Tubo
Fossello
Fossello
Strada sterrata
Fossello
Fossello
P296
P297
P298
P299
P300
P301
P302
P303
P304
P305
P306
P307
P308
P309
P310
Fossello
n. 2 Ricostituzioni spondali
con rivestimento in massi
Tipo A - L=29+29 m
Dis.10-LC-D-83385
Scolo Corlello Benni
Consorzio Bonifica Renana
Fossello
Fossello
Fossello
Fossello
Fossello
Fossello
Fossello
Fossello
Fossello
Fossello
Fossello
Fossello
Fossello
64
60
3
2
Com. di BUDRIO F.26
Com. di BUDRIO F.25

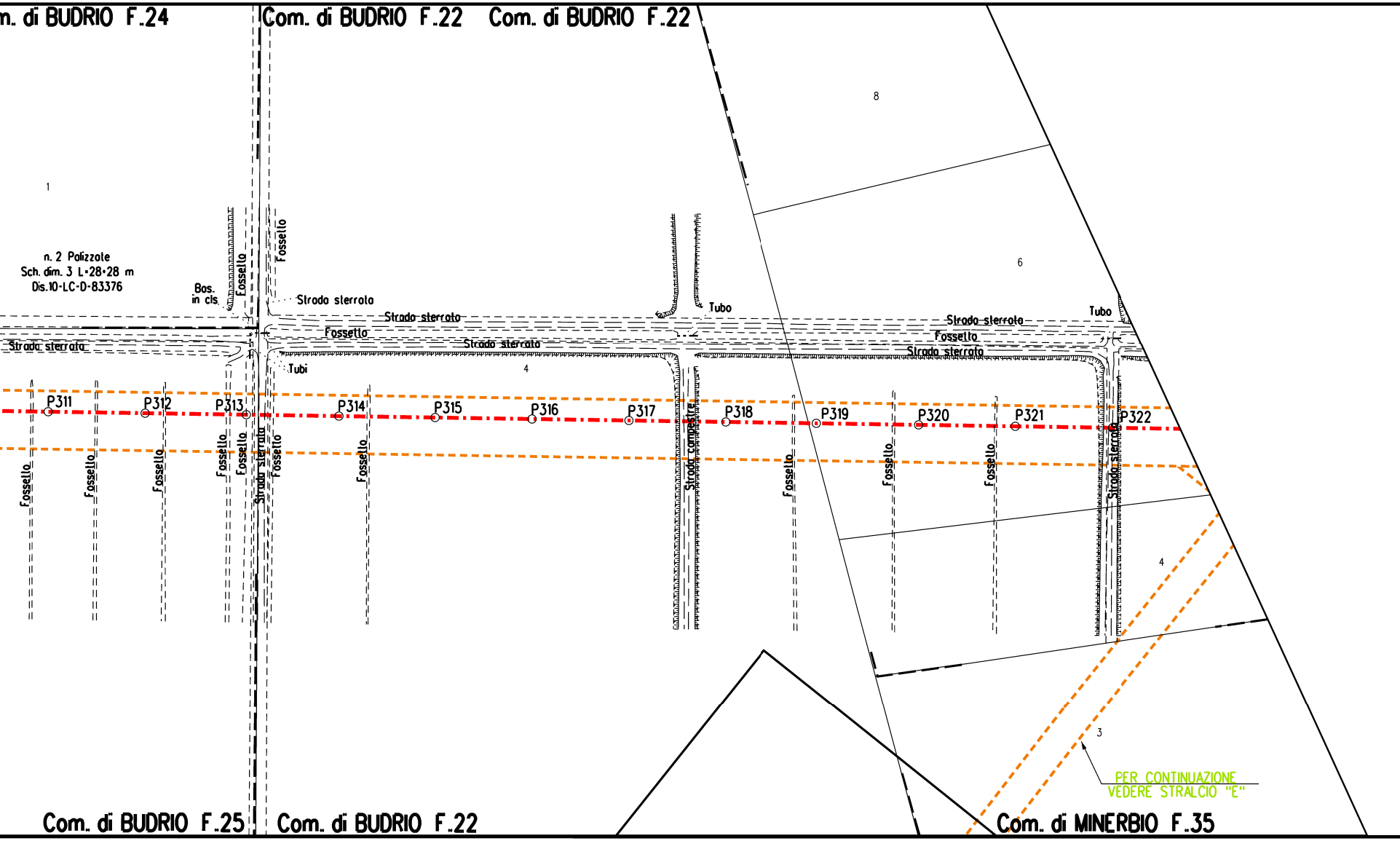
m. di BUDRIO F.24
Com. di BUDRIO F.22
Com. di BUDRIO F.22
8
1
6
n. 2 Palizzate
Sch. dim. 3 L•28•28 m
Dis.10-LC-D-83376
Bos.
in cls.
Fossello
Fossello
Strada sterrata
Strada sterrata
Fossetto
Strada sterrata
Strada sterrata
Tubo
Tubi
4
Strada sterrata
Fossetto
Strada sterrata
Tubo
P311
P312
P313
P314
P315
P316
P317
P318
P319
P320
P321
P322
Fossello
Fossello
Fossello
Fossello
Fossello
Strada sterrata
Fossello
Fossello
Strada campestre
Fossello
Fossello
Fossello
Strada sterrata
4
3
Com. di BUDRIO F.25
Com. di BUDRIO F.22
Com. di MINERBIO F.35

PER CONTINUAZIONE
VEDERE STRALCIO "E"

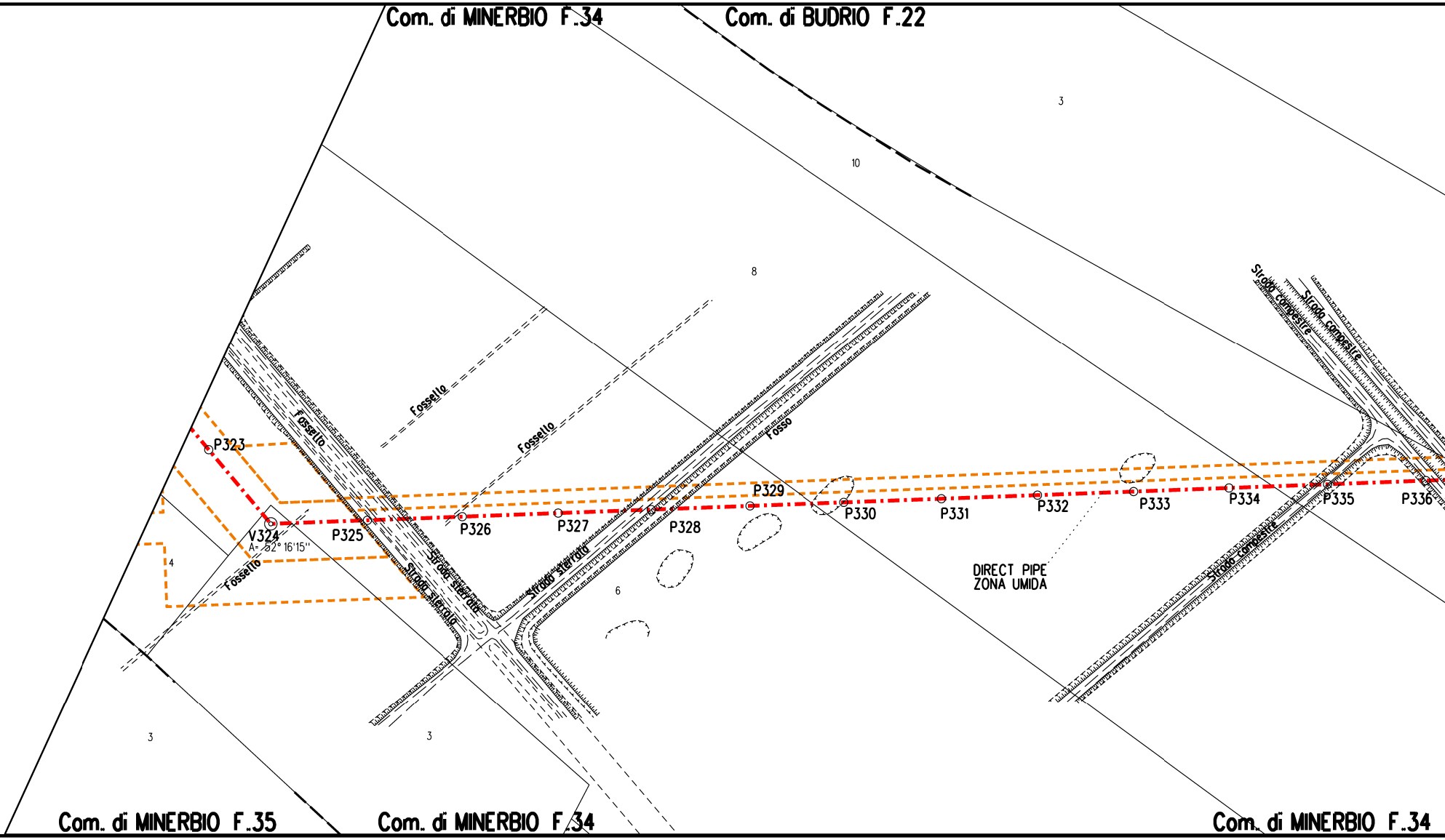
Com. di MINERBIO F.34
Com. di BUDRIO F.22
3
10
8
Fossello
Fossello
Fossello
Fosso
Strada sterrata
Strada sterrata
Strada sterrata
Strada campestre
Strada campestre
Strada campestre
P323
V324
A= 52° 16'15''
P325
P326
P327
P328
P329
P330
P331
P332
P333
P334
P335
P336
4
6
DIRECT PIPE
ZONA UMIDA
3
3
Com. di MINERBIO F.35
Com. di MINERBIO F.34
Com. di MINERBIO F.34

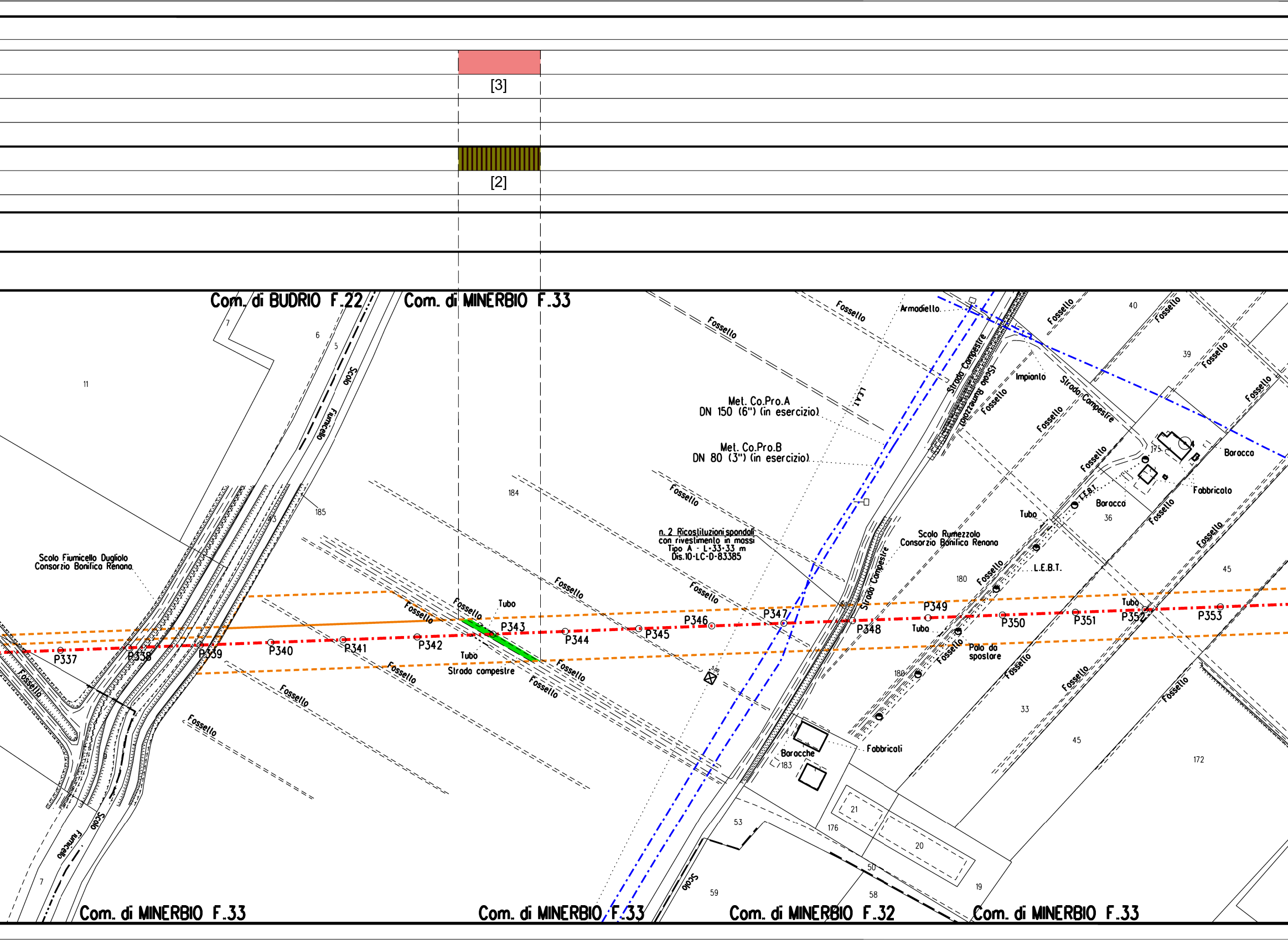
[3]
[2]
Com. di BUDRIO F.22
Com. di MINERBIO F.33
Scolo Fiumicello
Scolo Fiumicello Dugliolo
Consorzio Bonifica Renana
Met. Co.Pro.A
DN 150 (6") (in esercizio)
Met. Co.Pro.B
DN 80 (3") (in esercizio)
n. 2 Ricostituzioni spondali
con rivestimento in massi
Tipo A - L=33+33 m
Dis.10-LC-D-83385
Scolo Rumezzolo
Consorzio Bonifica Renana
Strada Campestre
Strada campestre
Fossello
Tubo
Armadiello
Impianto
Baracca
Baracche
Fabbricato
Fabbricati
L.E.B.T.
Palo da
spostare
P337
P338
P339
P340
P341
P342
P343
P344
P345
P346
P347
P348
P349
P350
P351
P352
P353
11
7
6
5
184
185
180
175
36
40
39
45
33
172
183
176
21
20
53
59
50
58
19
Com. di MINERBIO F.33
Com. di MINERBIO F.33
Com. di MINERBIO F.32
Com. di MINERBIO F.33

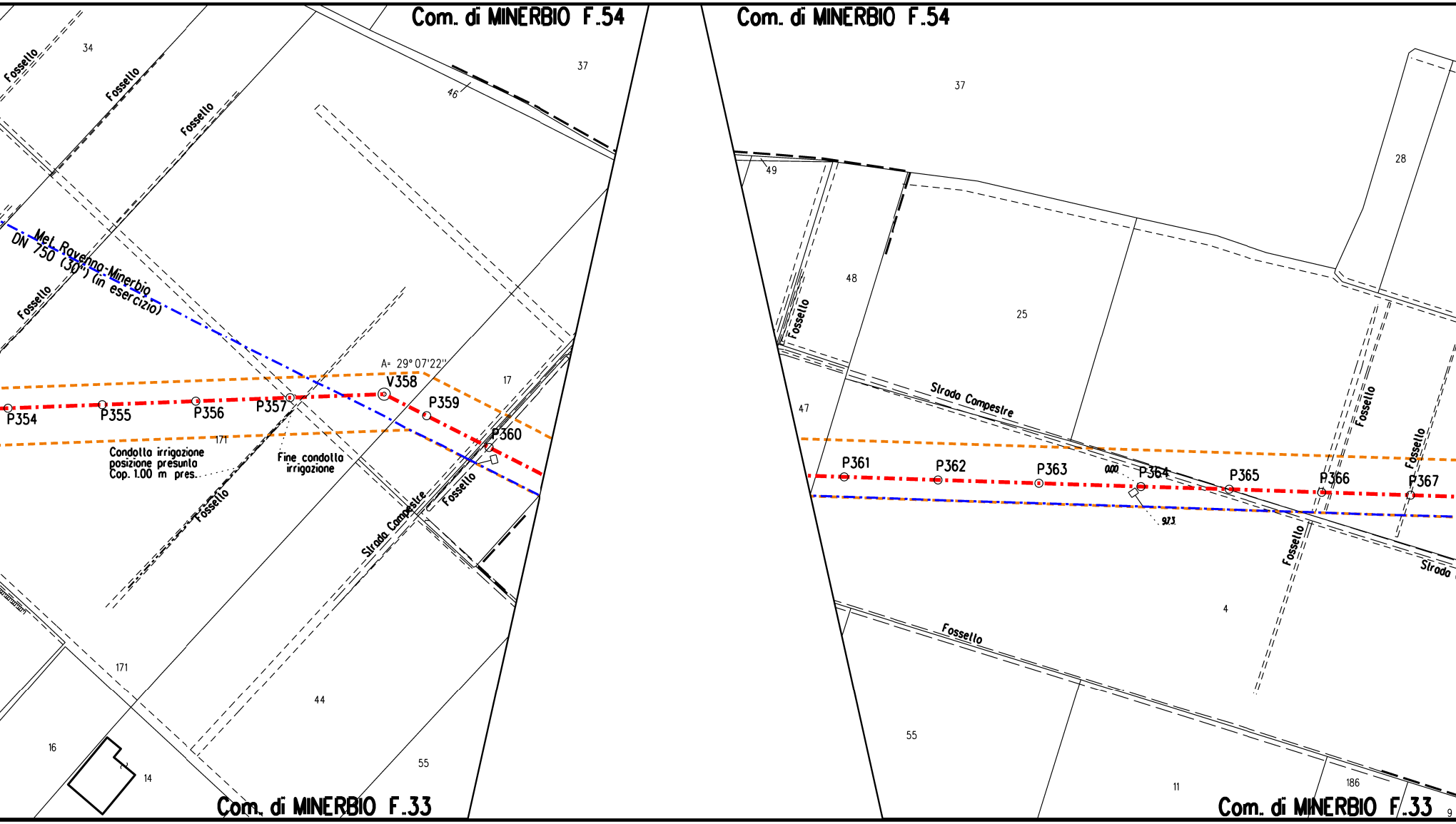
Com. di MINERBIO F.54
Com. di MINERBIO F.54
34
37
46
37
49
28
48
25
Fossello
Fossello
Fossello
Fossello
Met. Ravenna-Minerbio
DN 750 (30") (in esercizio)
A= 29° 07'22''
V358
17
P354
P355
P356
P357
P359
P360
171
Condotta irrigazione
posizione presunta
Cop. 1.00 m pres.
Fine condotta
irrigazione
Fossello
Strada Campestre
Fossello
47
Strada Campestre
Fossello
Fossello
P361
P362
P363
0.00
P364
P365
P366
P367
9.73
Fossello
Strada
4
Fossello
171
44
16
14
55
55
11
186
Com. di MINERBIO F.33
Com. di MINERBIO F.33
9

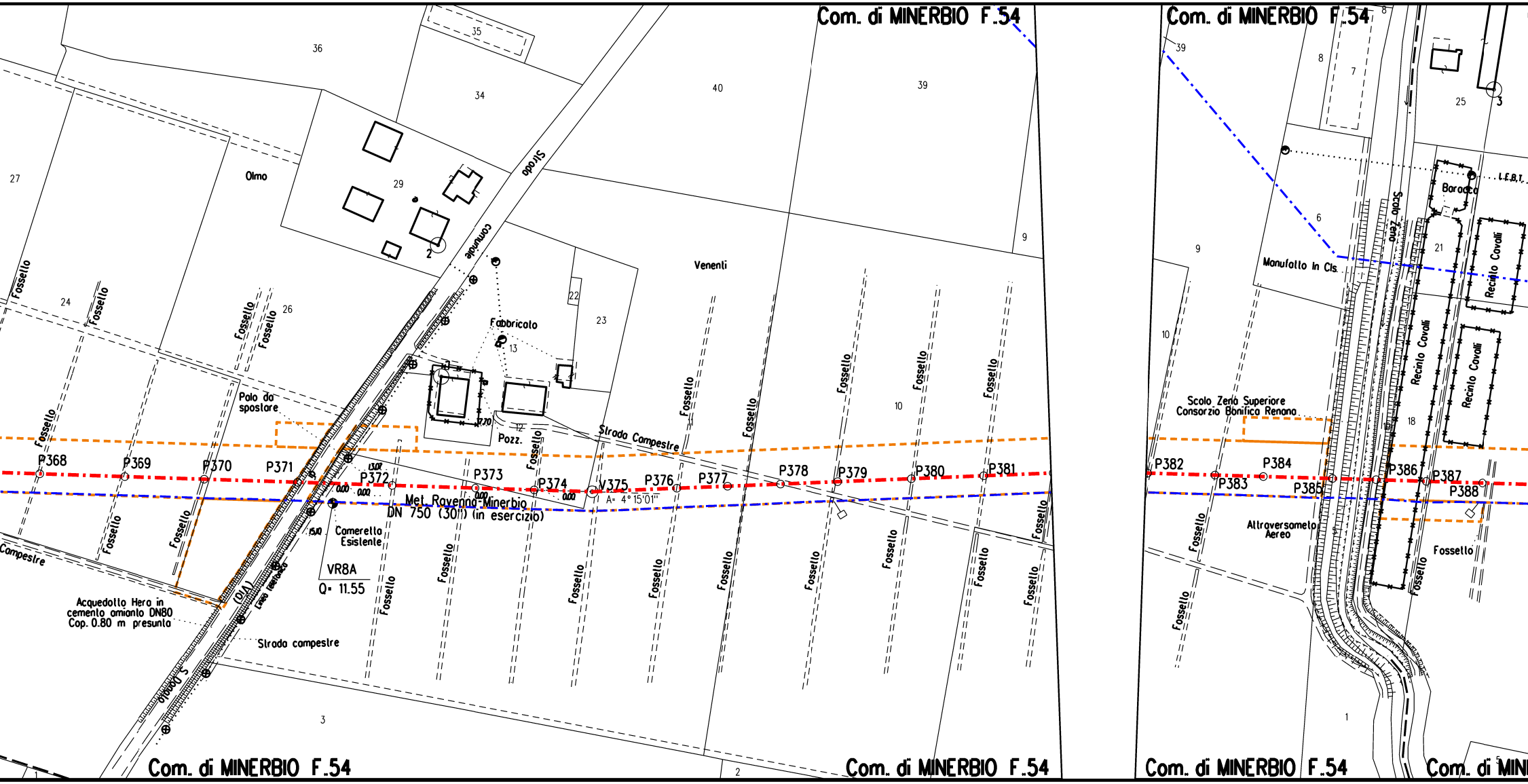
Com. di MINERBIO F.54
Com. di MINERBIO F.54
Com. di MINERBIO F.54
Com. di MINERBIO F.54
Com. di MINERBIO F.54
Com. di MINE
36
35
34
40
39
27
Olmo
29
Strada
comunale
2
Venenti
9
22
23
24
26
Fossello
Fabbricato
13
Palo da
spostare
12
Pozz.
7.70
Strada Campestre
10
P368
P369
P370
P371
P372
P373
P374
V375
P376
P377
P378
P379
P380
P381
13.07
0.00
15.10
A= 4° 15'01"
Met. Ravenna-Minerbio
DN 750 (30") (in esercizio)
Camerello
Esistente
VR8A
Q= 11.55
Campestre
Acquedotto Hera in
cemento amianto DN80
Cop. 0.80 m presunta
(OIA)
Linea telefonica
Strada campestre
S. Donato
3
1
2
8
7
25
3
6
L.F.B.T.
Baracca
Manufatto In Cls.
Scolo Zena
21
Recinto Cavalli
Recinto Cavalli
Recinto Cavalli
10
Scolo Zena Superiore
Consorzio Bonifica Renana
18
P382
P383
P384
P385
P386
P387
P388
Attraversamento
Aereo
Fossello
1
5

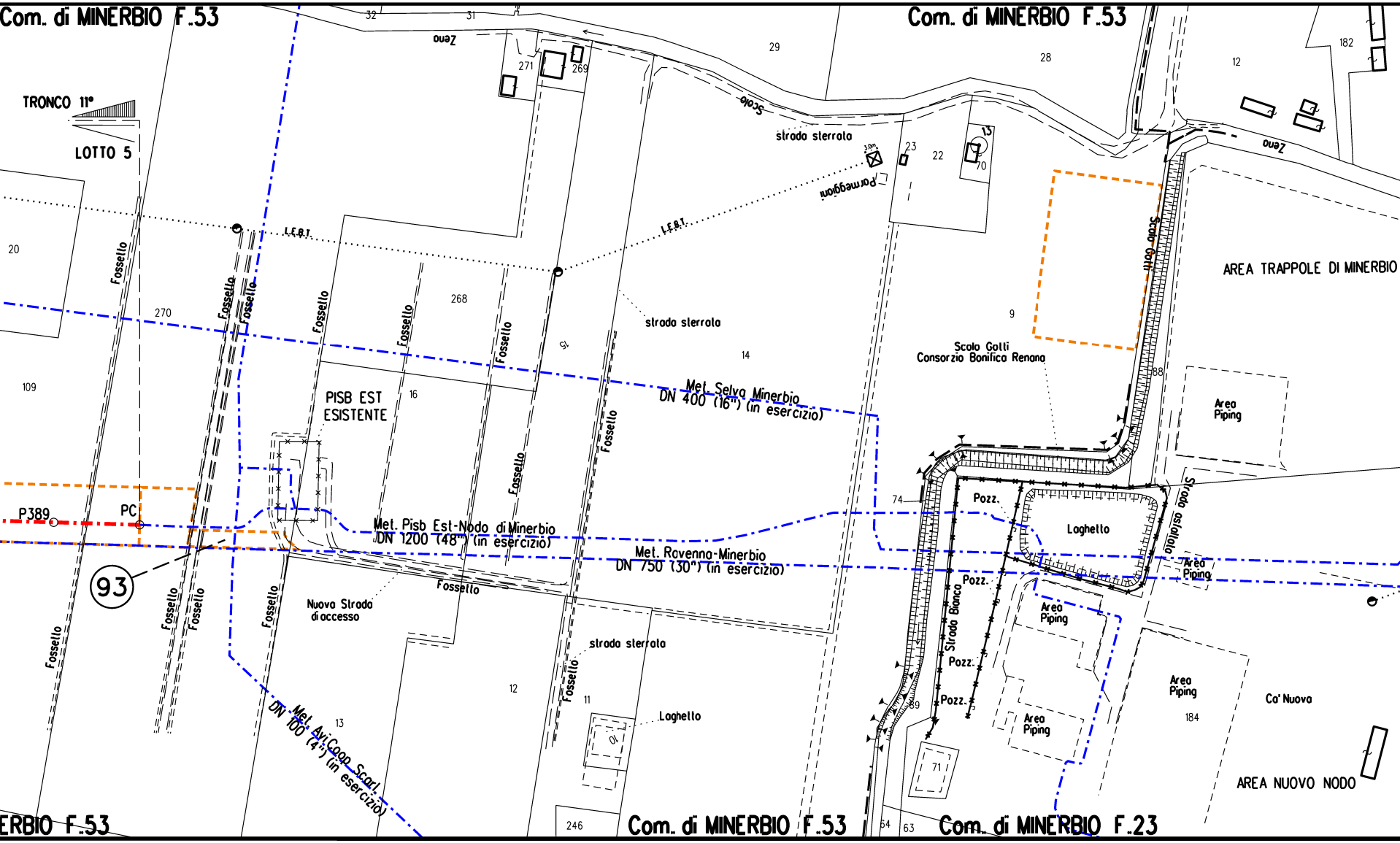
Com. di MINERBIO F.53
Com. di MINERBIO F.53
ERBIO F.53
Com. di MINERBIO F.53
Com. di MINERBIO F.23
TRONCO 11°
LOTTO 5
93
P389
PC
Zena
Zena
Scolo
strada sterrata
strada sterrata
strada sterrata
L.E.B.T.
L.E.B.T.
Parmeggiani
3.0m
Fossello
PISB EST ESISTENTE
Met. Selva Minerbio
DN 400 (16") (in esercizio)
Met. Pisb Est-Nodo di Minerbio
DN 1200 (48") (in esercizio)
Met. Ravenna-Minerbio
DN 750 (30") (in esercizio)
Met. AviCoop Scarl
DN 100 (4") (in esercizio)
Nuova Strada di accesso
Loghetto
Loghetto
Scolo Gotti
Scolo Gotti
Consorzio Bonifica Renana
AREA TRAPPOLE DI MINERBIO
Area Piping
Area Piping
Area Piping
Area Piping
Area Piping
Strada asfaltata
Strada Bianca
Pozz.
Pozz.
Pozz.
Pozz.
Ca' Nuova
AREA NUOVO NODO
32
31
271
269
29
28
12
182
23
22
13
70
20
270
268
15
14
9
109
16
88
74
89
71
64
63
12
11
10
13
246
184

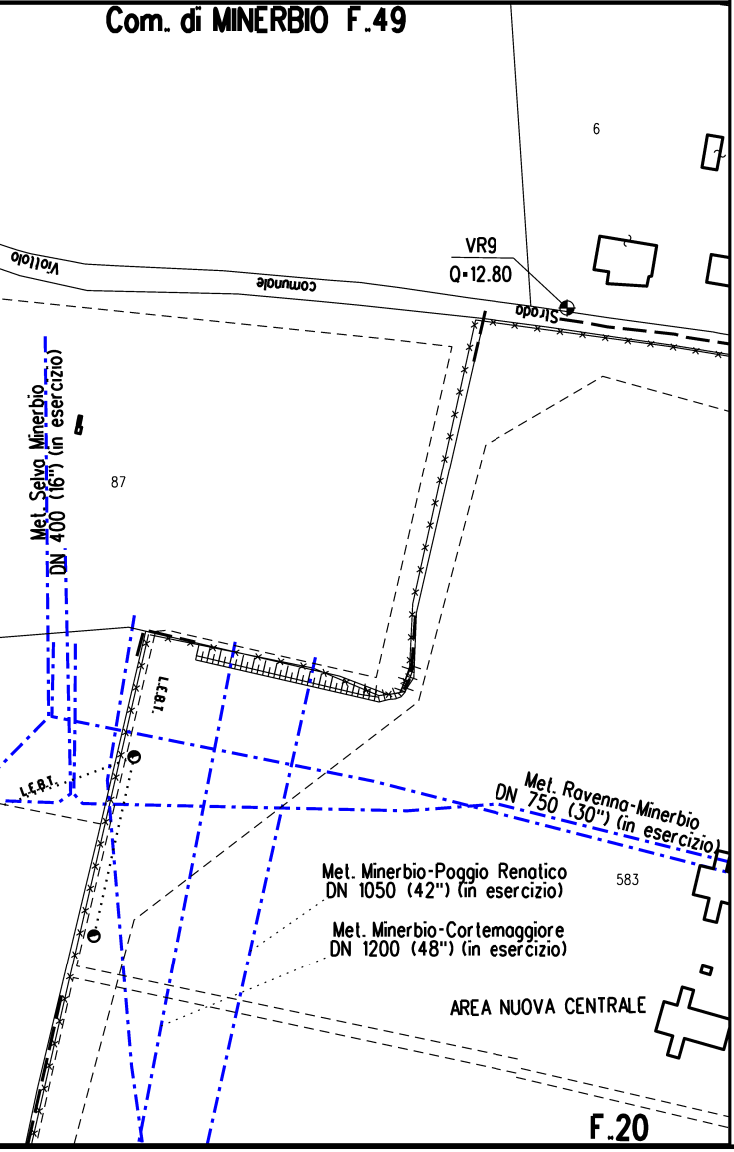
Com. di MINERBIO F.49
6
VR9
Q=12.80
Viottolo comunale
Strada
87
Met. Selva-Minerbio DN 400 (16") (in esercizio)
L.E.B.T.
L.E.B.T.
Met. Ravenna-Minerbio DN 750 (30") (in esercizio)
Met. Minerbio-Poggio Renatico DN 1050 (42") (in esercizio)
Met. Minerbio-Cortemaggiore DN 1200 (48") (in esercizio)
583
AREA NUOVA CENTRALE
F.20

STRALCIO "A"

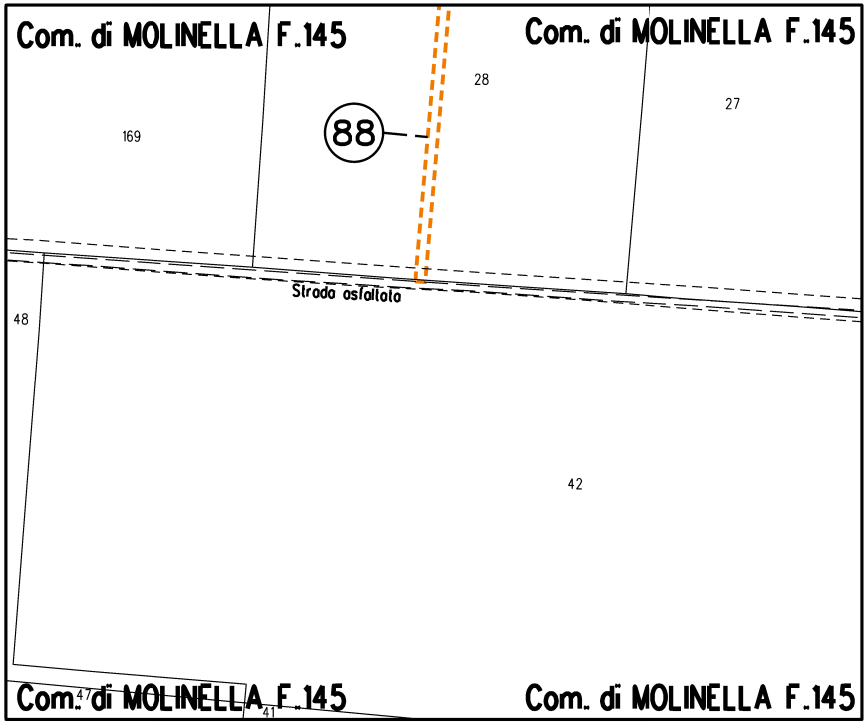
Com. di MOLINELLA F.145
Com. di MOLINELLA F.145
169
28
27
88
Strada asfaltata
48
42
Com. di MOLINELLA F.145
47
41
Com. di MOLINELLA F.145

STRAL

STRALCIO "C"

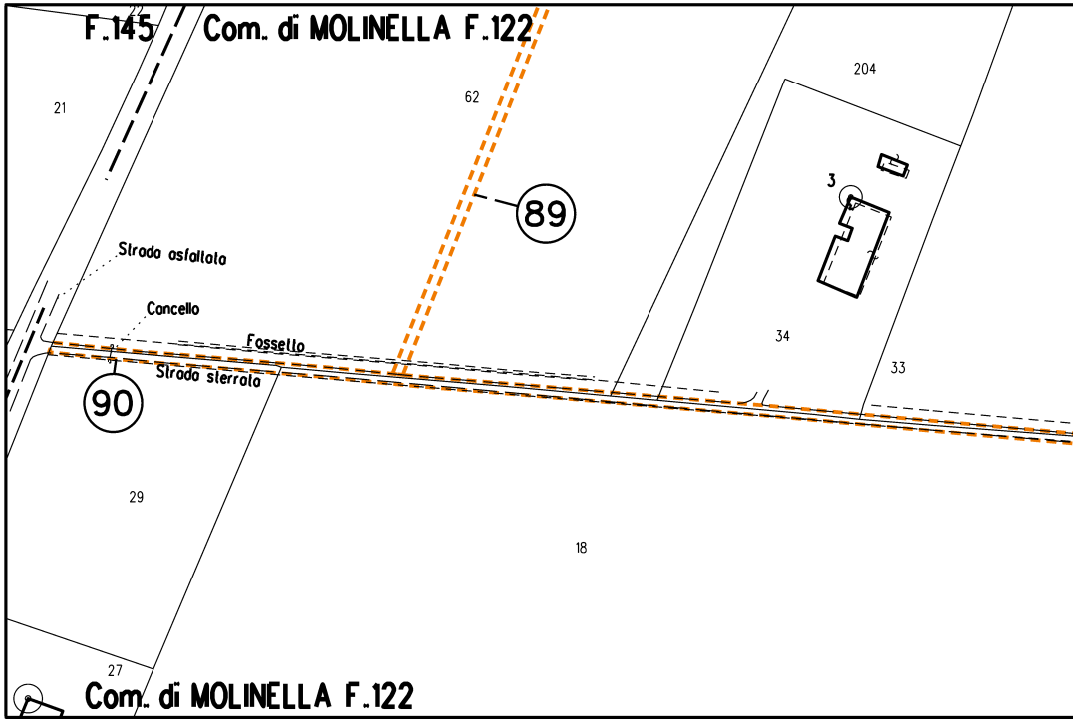
F.145
22
Com. di MOLINELLA F.122
21
62
204
89
3
Strada asfaltata
Cancello
Fossello
Strada sterrata
90
34
33
29
18
27
Com. di MOLINELLA F.122

LCIO "B"

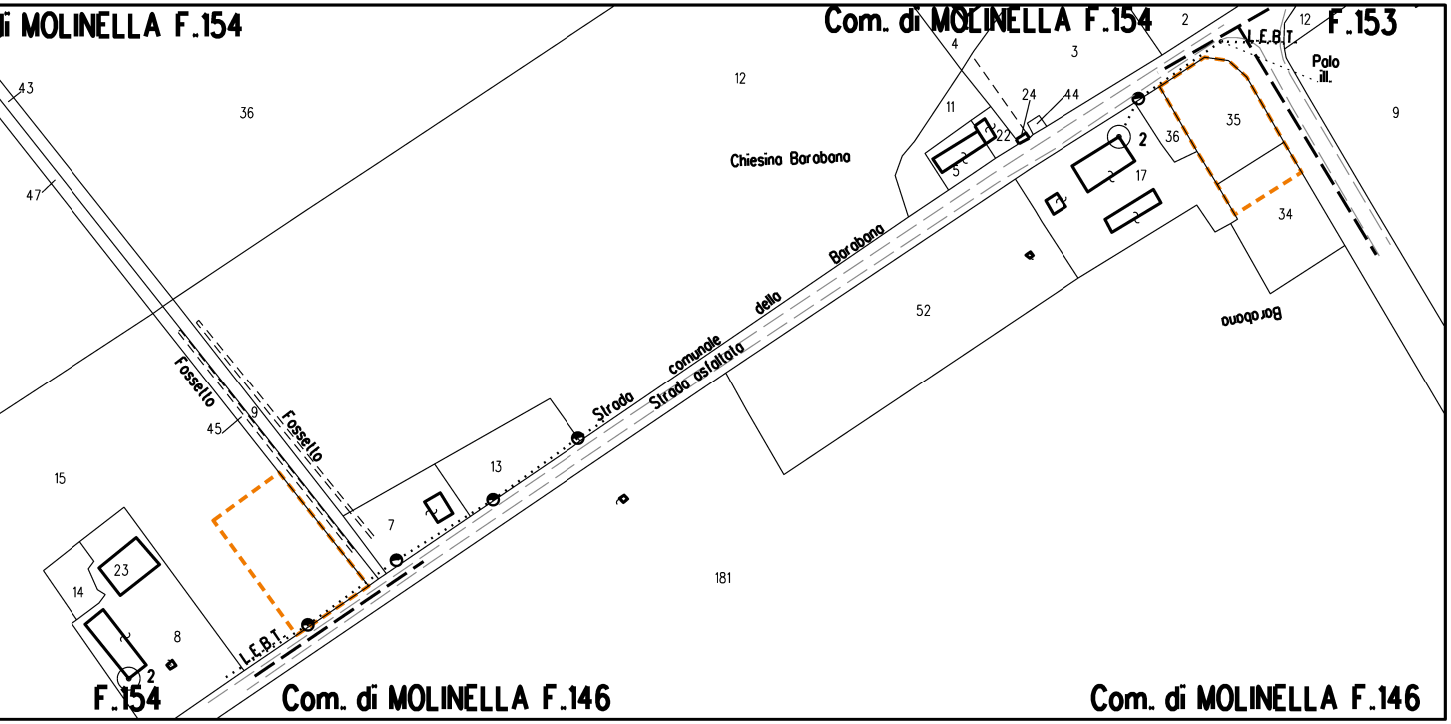
i MOLINELLA F.154
Com. di MOLINELLA F.154
F.153
L.E.B.T.
Polo ill.
Chiesino Barabono
Strada comunale della Barabona
Strada asfaltata
Fossello
Fossello
Barabona
F.154
Com. di MOLINELLA F.146
Com. di MOLINELLA F.146
43
36
47
12
4
3
2
12
11
24
44
22
5
36
35
9
17
34
52
45
9
15
13
7
23
14
8
2
181

STRALCIO "E"

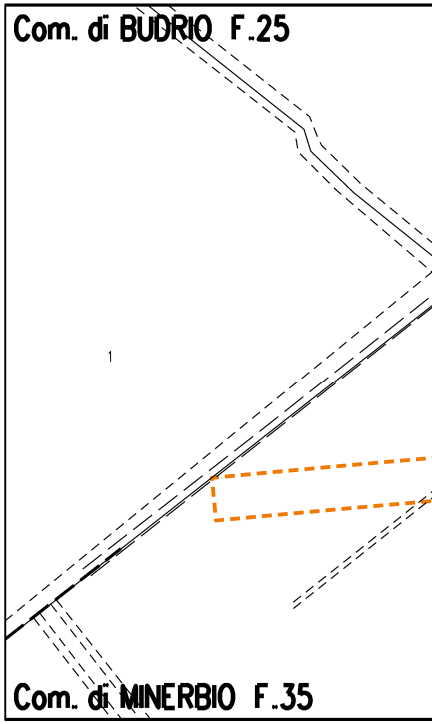
Com. di BUDRIO F.25
1
Com. di MINERBIO F.35

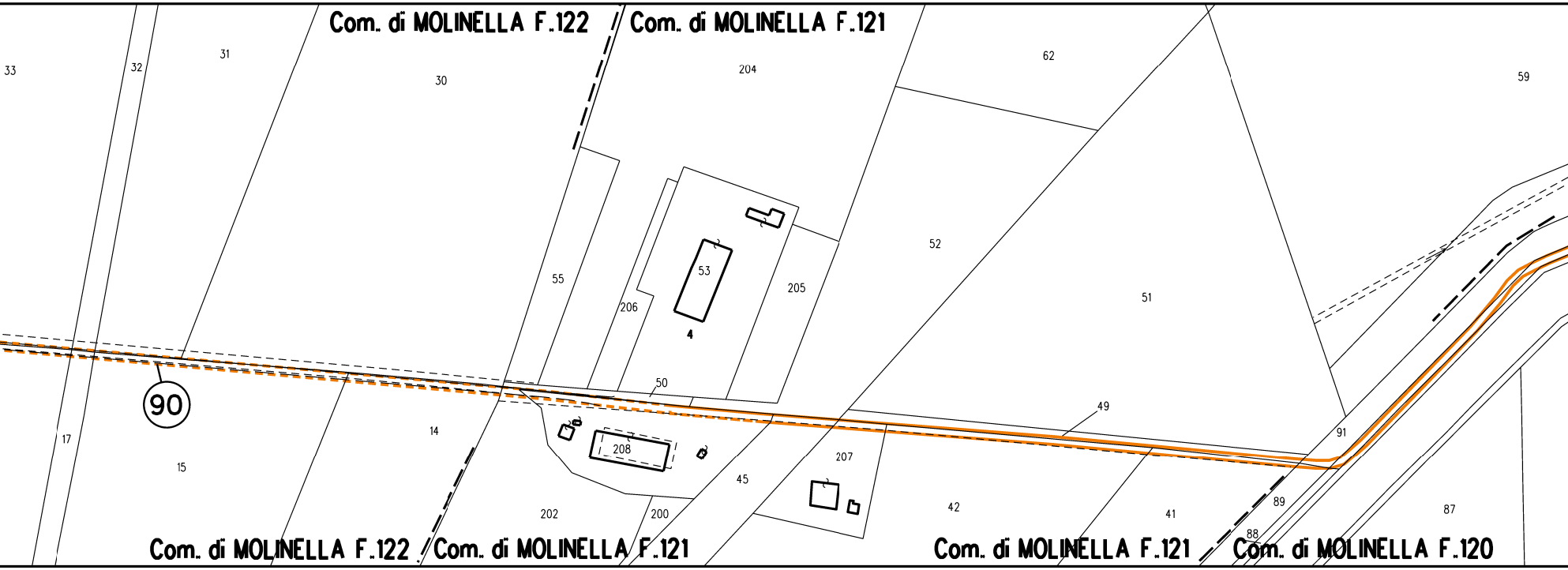
Com. di MOLINELLA F.122
Com. di MOLINELLA F.121
33
32
31
30
204
62
59
55
53
206
205
52
51
4
50
49
90
17
15
14
208
202
200
45
207
42
41
91
89
88
87
Com. di MOLINELLA F.122
Com. di MOLINELLA F.121
Com. di MOLINELLA F.121
Com. di MOLINELLA F.120

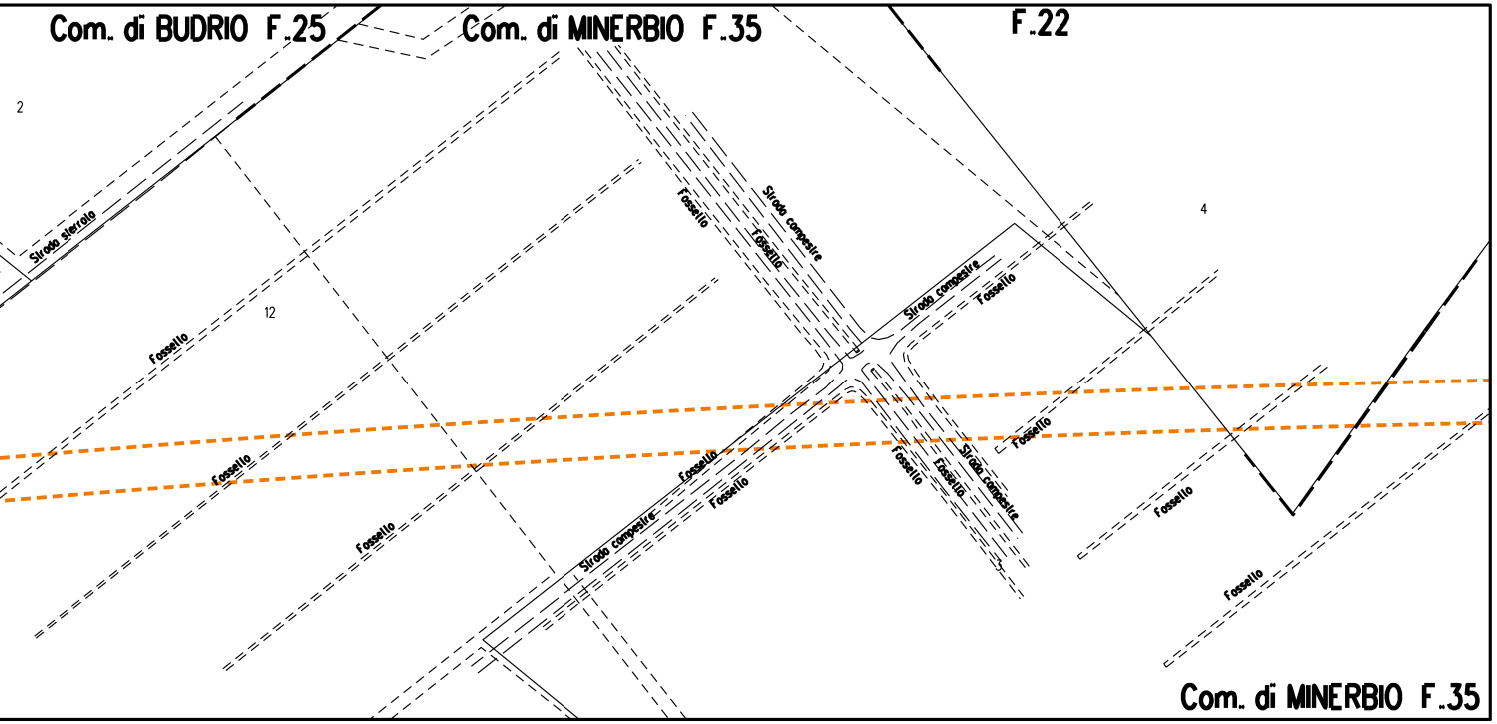
Com. di BUDRIO F.25
Com. di MINERBIO F.35
F.22
2
Strada sterrata
12
Fossello
Fossello
Fossello
Strada campestre
Fossello
Strada campestre
Fossello
4
Fossello
Strada campestre
Fossello
Fossello
Fossello
Fossello
Strada campestre
Fossello
Fossello
Fossello
Com. di MINERBIO F.35

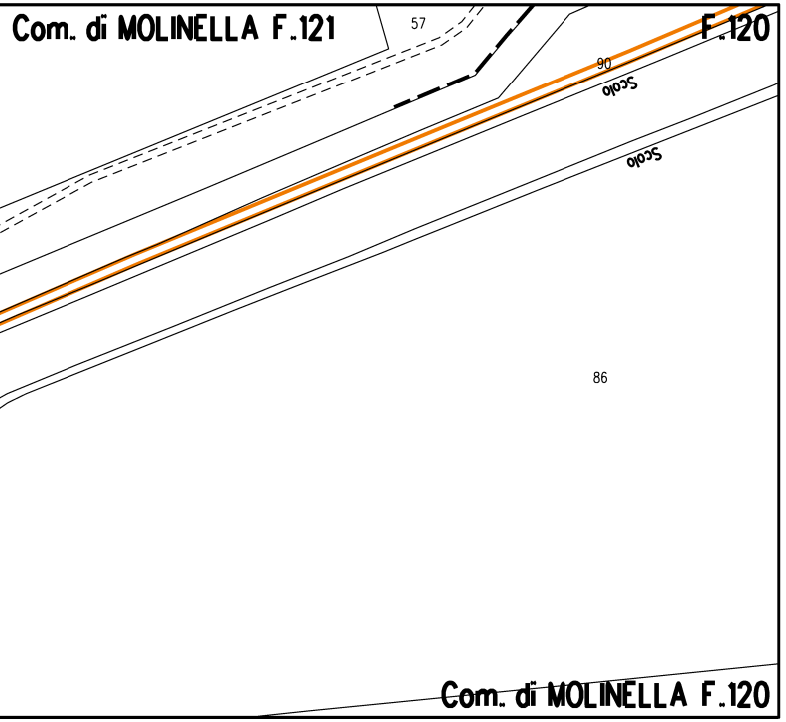
Com. di MOLINELLA F.121
57
90
F.120
Scolo
Scolo
86
Com. di MOLINELLA F.120

STRALCIO "D"

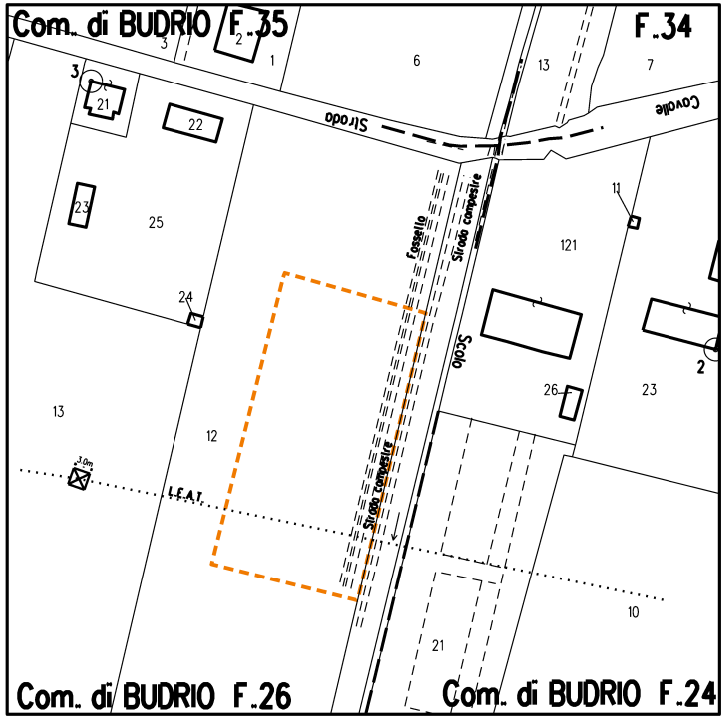
Com. di BUDRIO F.35
F.34
3
3
2
1
6
13
7
21
22
Scolo
Cavalle
23
25
24
11
121
Fossello
Strada campestre
Scolo
26
23
2
13
12
3.0m
L.E.A.T.
Strada campestre
10
21
Com. di BUDRIO F.26
Com. di BUDRIO F.24

LEGENDA

10.00 m
18.00 m
AREA DI OCCUPAZIO
(RISTRETTA 7:11 m)

AREA DI PASSAGGIO A SERVIZI
SENZA ARRECARE DANNI AL SO

METANODOTTO IN PROGETTO

METANODOTTI IN ESERCIZIO

🟨 Impianto

SIMBOLI

◎ V1 Vertice

○ P1 Picchetto

LEGENDA FORMAZIONI VEGETAZIONALI IN

🟫 Canneti palustri

🟨 Vegetazione erbacea ruderale

🟩 Vegetazione ripariale arbustiva

🟩 Filare a frassino meridionale

LEGENDA FORMAZIONI VEGETAZIONALI

🟫 Ripristino di Filari arborei e/o ar

🟦 Ripristino di vegetazione riparial
e boscaglie ruderali e di Robinia

Nota: Fog

ONE LAVORI

O DELLA T.O.C.
OPRASSUOLO

TERFERITE

sinantropica

DI RIPRISTINO

bustivi e impianti

e, vegetazione ripariale arbustiva
pseudoacacia

li Catastali aggiornati a Ottobre 2022

LEGENDA METODOLOGIE DI INERBIMENTO

🟥	Semina di tipo A
[X]	n. Scheda di dettaglio inerbimento

LEGENDA METODOLOGIE DI RIPRISTINO

⁘	Ripristino diffuso
▥	Ripristino a filare

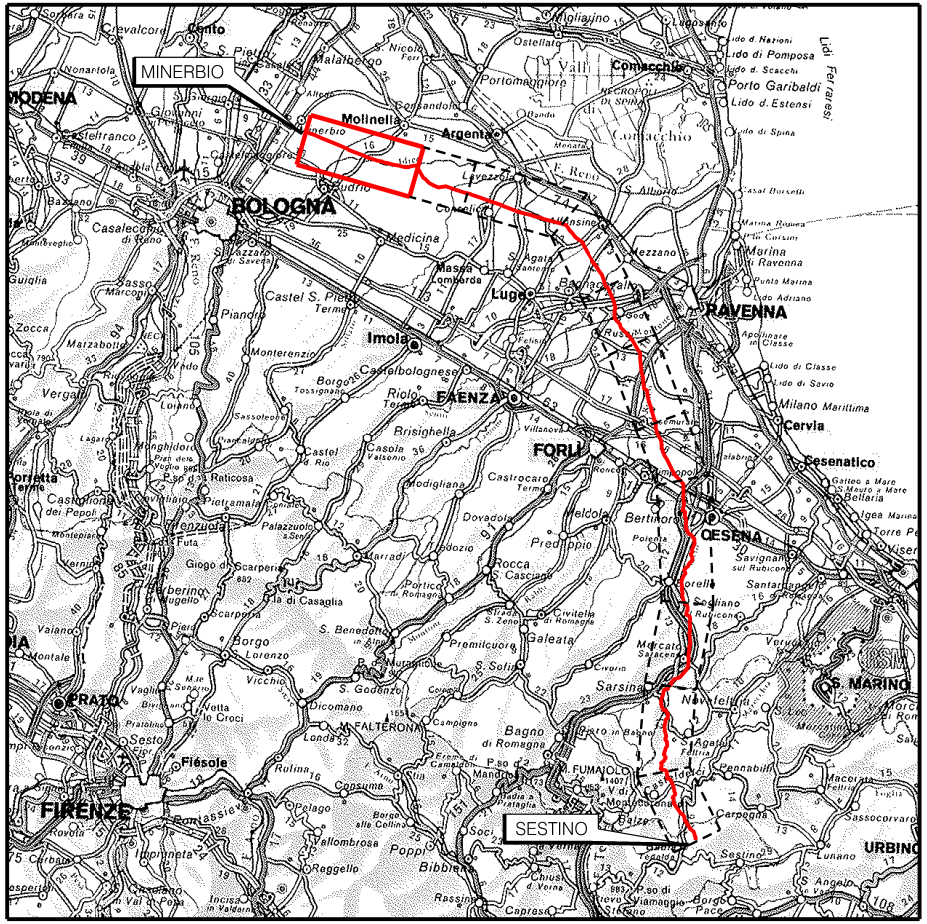

MINERBIO
Molinella
Argenta
BOLOGNA
Budrio
Medicina
Imola
FAENZA
FORLÌ
RAVENNA
Cervia
Cesenatico
CESENA
S. MARINO
Sarsina
SESTINO
URBINO
FIRENZE
PRATO
MODENA
Comacchio
Lugo

COROGRAFIA Scala 1:800.000

Nei Comuni di MEDICINA, MOLINELLA, BUDRIO, MINERBIO

Rev	DATA	DESCRIZIONE	ELABORATO	VERIFICATO	APPROVATO AUTORIZZATO
1	27/10/2023	EMISSIONE PER PERMESSI	L.FALCETELLI	F.VITALI	A.BRUNI G.BRIA
0	12/07/2023	EMISSIONE PER COMMENTI	L.FALCETELLI	F.VITALI	A.BRUNI G.BRIA

PROGETTISTA
Rif.TEN: 2295-311-DW-1424-04

COMMESSA NQ/R22358
CODICE TECNICO 13247

METANODOTTO: SESTINO - MINERBIO
TRONCO MEDICINA - MINERBIO
Dn 1200 mm (48"), DP75 bar

FERRINI FRANCESCO
2023.11.05 14:53:20
CN=FERRINI FRANCESCO
C=IT
2.5.4.4=FERRINI

PLANIMETRIA CATASTALE CON INDIVIDUAZIONE DELLE TIPOLOGIE FORESTALI
E RIPRISTINO VEGETAZIONALE (11° TRONCO)

DIS. N. 10-LB-57E-81185
REVISIONE 1
FG. 1 DI 1
SCALA 1:2000

T.EN ITA Viale Castello della Magliana, 68

A3

DOCUMENTO DI PROPRIETA' SNAM. LA SOCIETA' TUTELERA' I PROPRI DIRITTI IN SEDE CIVILE E PENALE A TERMINI DI LEGGE.