PLANIMETRIA DELL'AREA DI INTERVENTO

Comuni: Candela (FG) e Ascoli Satriano (FG)
Dati Catastali impianto agrivoltaico: Candela Foglio 36 - Part. 87-111-163-165; Foglio 37 - Part. 15-29; Foglio 40 - Part. 4-14-16-49-359-24-80-84-85-260-261-262-263-264-353-370; Foglio 42 Part. 386-388
Dati catastali Cavidotto AT: Candela Fogli 36-37-40-42 **Ascoli Satriano** Fogli 75-82-90-91-102
Coordinate Geografiche: 41.116655, 15.582893

L'intervento prevede l'installazione di un impianto agrovoltaico nel territorio della città di Candela (FG) nei terreni regolarmente censiti come si evince dal Piano Particellare allegato e della relativa connessione AT alla SE RTN Camerelle a circa 9 km di distanza nel comune di Ascoli Satriano (FG).
Il terreno ha una morfologia pianeggiante ed è interessato marginalmente da diversi vincoli quali: fasce di rispetto di fiumi, torrenti, corsi d'acqua, buffer di 100m della Carta dei Beni e fasce di rispetto delle linee elettriche aeree.

LEGENDA
- Limite di proprietà
- Recinzione area impianto agrovoltaico
- Viabilità di accesso al sito
- Accesso carrabile

VINCOLI
- BP - Fiumi, torrenti, corsi d'acqua iscritti negli elenchi delle acque pubbliche (150m) (art. 142, co. 1, lett. c)
- Buffer 100m Carta dei Beni
- Linee aeree con fascia di rispetto

AREA DI INTERVENTO
- Area di progetto - agrovoltaico
- Area di progetto - impianti tecnologici
- Area agricola
- Area in servitù di passaggio in DDS

PLANIMETRIA DELL'AREA DI INTERVENTO - Scala 1:10.000

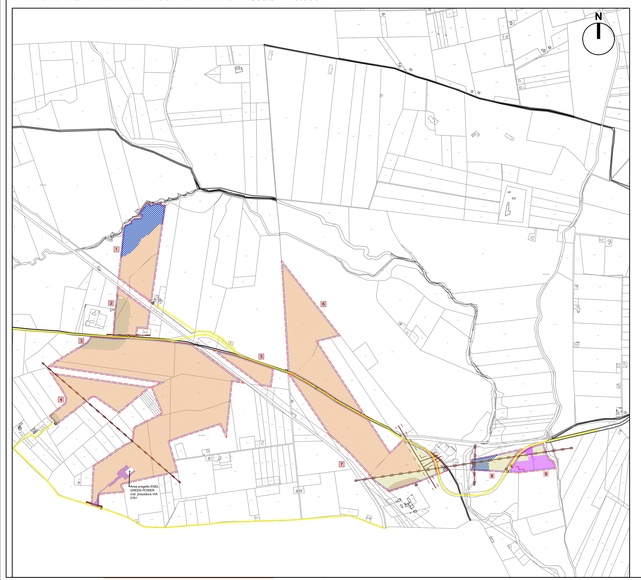

LEGENDA

Limite di proprietà

6.1 - STRUTTURA IDRO-GEO-MORFOLOGICA

6.1.2 - Componenti idrologiche

BP - Fiumi, torrenti, corsi d'acqua iscritti negli elenchi delle acque pubbliche (150m) (art. 142, co. 1, lett. c)

6.3 - STRUTTURA ANTROPICA E STORICO-CULTURALE

6.3.1 - Componenti culturali e insediative

Siti interessati da beni storico e culturali

AREE NON IDONEE COINCIDENTE CON PPTR - CARTA DEI VINCOLI E DELLE TUTELE - Scala 1:10.000

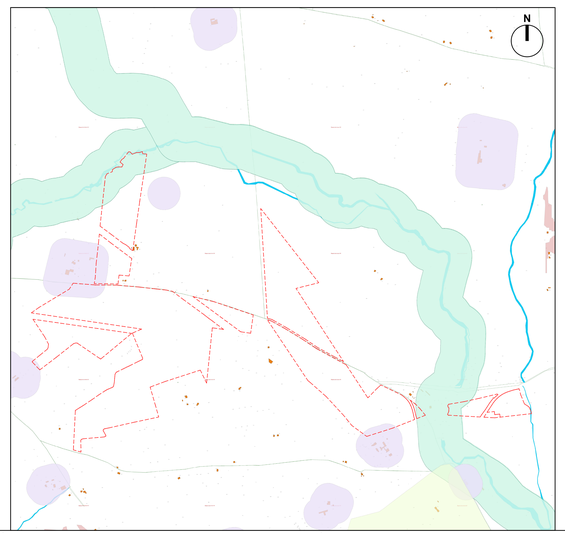

INQUADRAMENTO TERRITORIALE

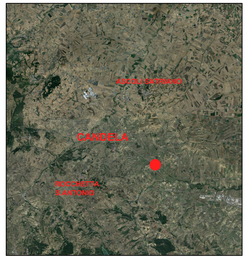

Legenda
- **Localizzazione dell'intervento rispetto alle città di Candela, Rocchetta Sant'Antonio, Ascoli Satriano**

INQUADRAMENTO TERRITORIALE AREA - Scala 1:20.000

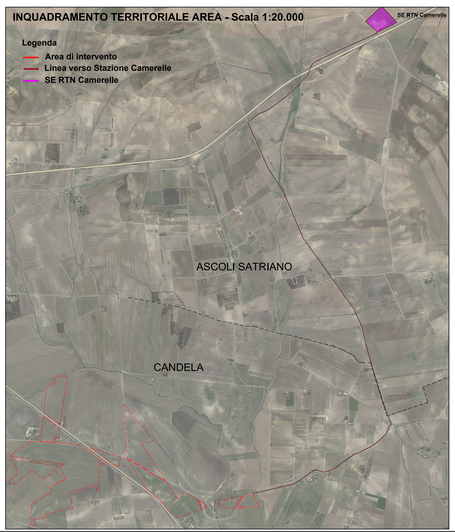

STRALCIO CATASTALE - Scala 1:20.000

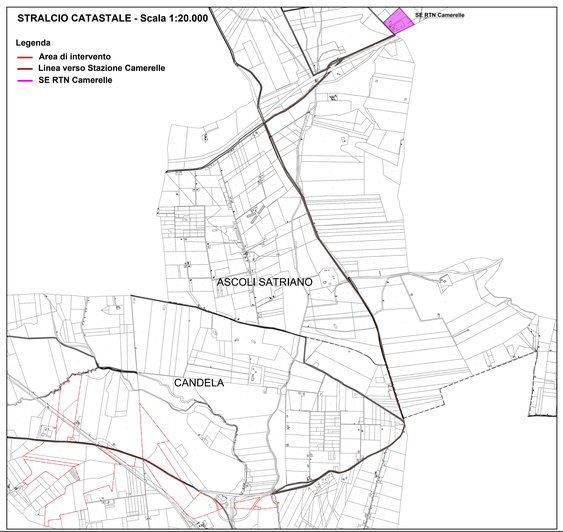

AGROVOLTAICO CANDELA - COMUNI DI CANDELA E ASCOLI SATRIANO (FG)

PROGETTO DEFINITIVO

Autorizzazione Unica ai sensi del D.Lgs. 29 dicembre 2003, n. 387 per un impianto agrovoltaico di superficie pari a 108ha costituito da olivo, vite, officinali, orticole e foraggere integrate ad un impianto fotovoltaico con tracker monoassiali (78 MWp) sito nel Comune di Candela (FG) e Ascoli Satriano (FG)

CODICE ELABORATO	TITOLO ELABORATO
G.1	Inquadramento generale e vincolistica
SCALA: Varie / FORMATO: A1	

PROPONENTE
ARGO5 S.R.L.
Via Guido d'Arezzo 10 - 20145 Milano (MI)
P.IVA 12345670965
argo.srl@legalmail.it

AMMINISTRATORE
Alberto Pure Ferreira

Firmato digitalmente da: Francesco Filiberto Fons
Luogo: Milano
Data: 26/10/2023 09:19:02

PROGETTISTA
Studio Sardi
Studio Sardi srl tra amici geom. Sardi
Via Enrico Fermi n. 48 - 72019 Ceglie Messapica (BR)
www.studiosardi.eu - info@studiosardi.eu
+39 (0)831 22 00 24

Ing. Federico Sardi
Ordine degli Ingegneri di Roma N. A-32932

Geom. Francesco Lanzo
Collegio dei Geometri di Brindisi N. 248 NWB
Via Dante Alighieri, 27
72100 Brindisi (BR)

irade
Ingegneria & Servizi - Progetti SrlTrasporti SrlTecnosolar SrlEdilIrade

Ingegneria & Servizi - Progetti SrlTrasporti SrlTecnosolar SrlEdilIrade
Via Cristoforo Colombo n. 281 - 00147 Roma
www.irade.com - info@pec.irade.com
Tel. +39 06 5708002

Ing. Mauro Di Prete
Ordine degli Ingegneri di Roma N. A14624

GEOM. MARIO DI COMONSI

REV	DATA	STATO	PREPARATO	RESIMINUTO	APPROVATO
00	10-07-2023	PRIMA EMISSIONE	Fra CASTELLANI	Fra CASTELLANI	F. GIANT

Questo documento è parte di cause non può essere riprodotto, adattato, trasmesso, notificato ad altri plagiati in alcuna forma ma anche elettronica, meccanica, fotografica senza la preventiva autorizzazione di Studio Sardi srl o in caso di opere dell'ingegno di chi ne ha diritto. Il committente è autorizzato all'uso del presente documento nei soli casi e per i soli scopi previsti dal contratto di conferimento di incarico professionale. Qualsiasi altra riproduzione o comunicazione a terzi al di fuori dell'associazione con destinazione qualsiasi del presente documento non sono da ritenersi "lecite chiare" e pertanto l'esecutrice delle opere dovrà verificare in ciascun caso quanto necessario per l'acquisto del relativo.