



LEGENDA



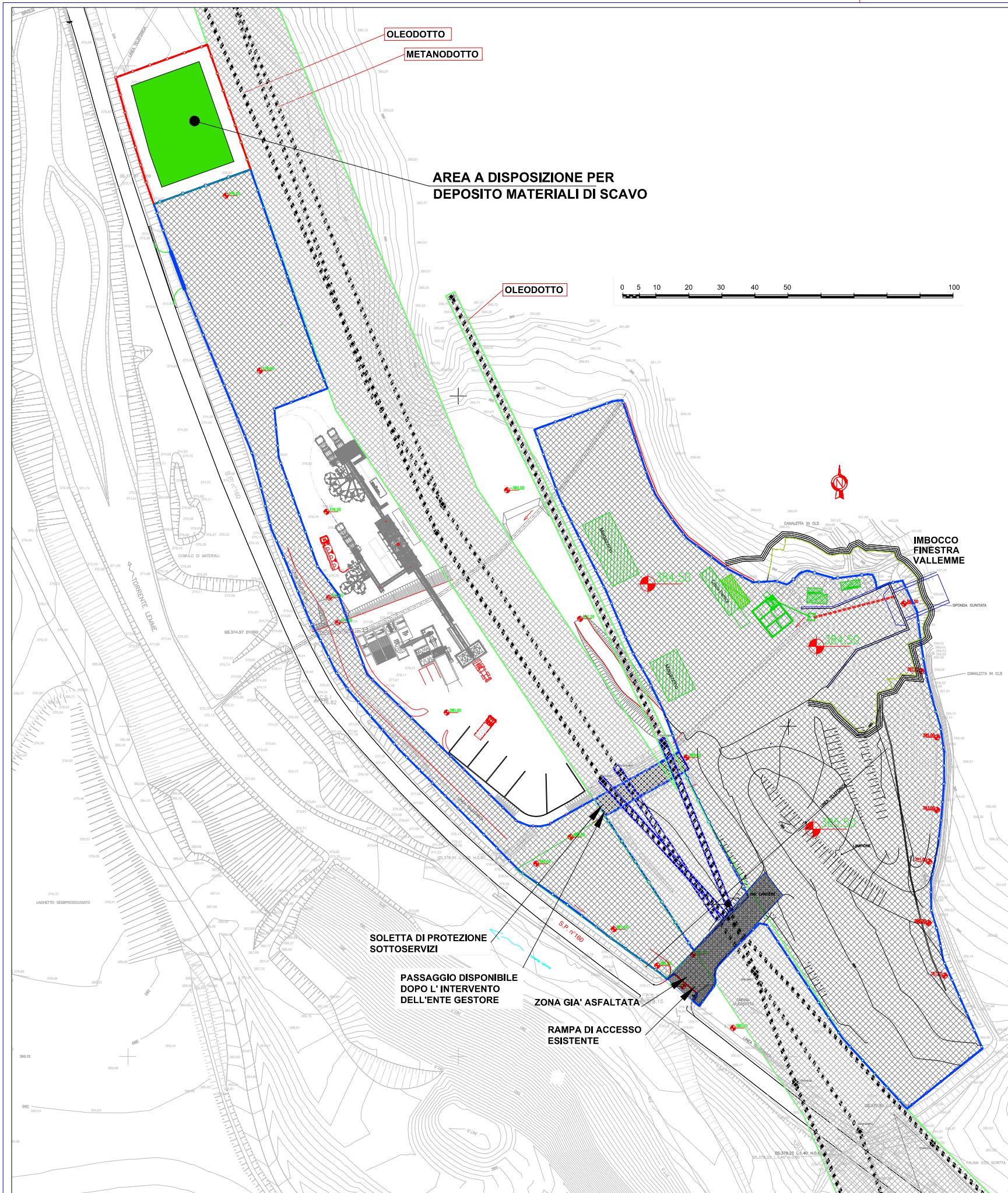
AREA A DISPOSIZIONE PER
DEPOSITO MATERIALI DI SCAVO
A=200 mq

PIANO DI UTILIZZO MATERIALI DI SCAVO

CA140 - CANTIERE OPERATIVO FEGINO - COL2
Planimetria generale stato di progetto

**SITI DI DEPOSITO INTERMEDIO E/O ADIBITI
ALLA CARATTERIZZAZIONE**

1

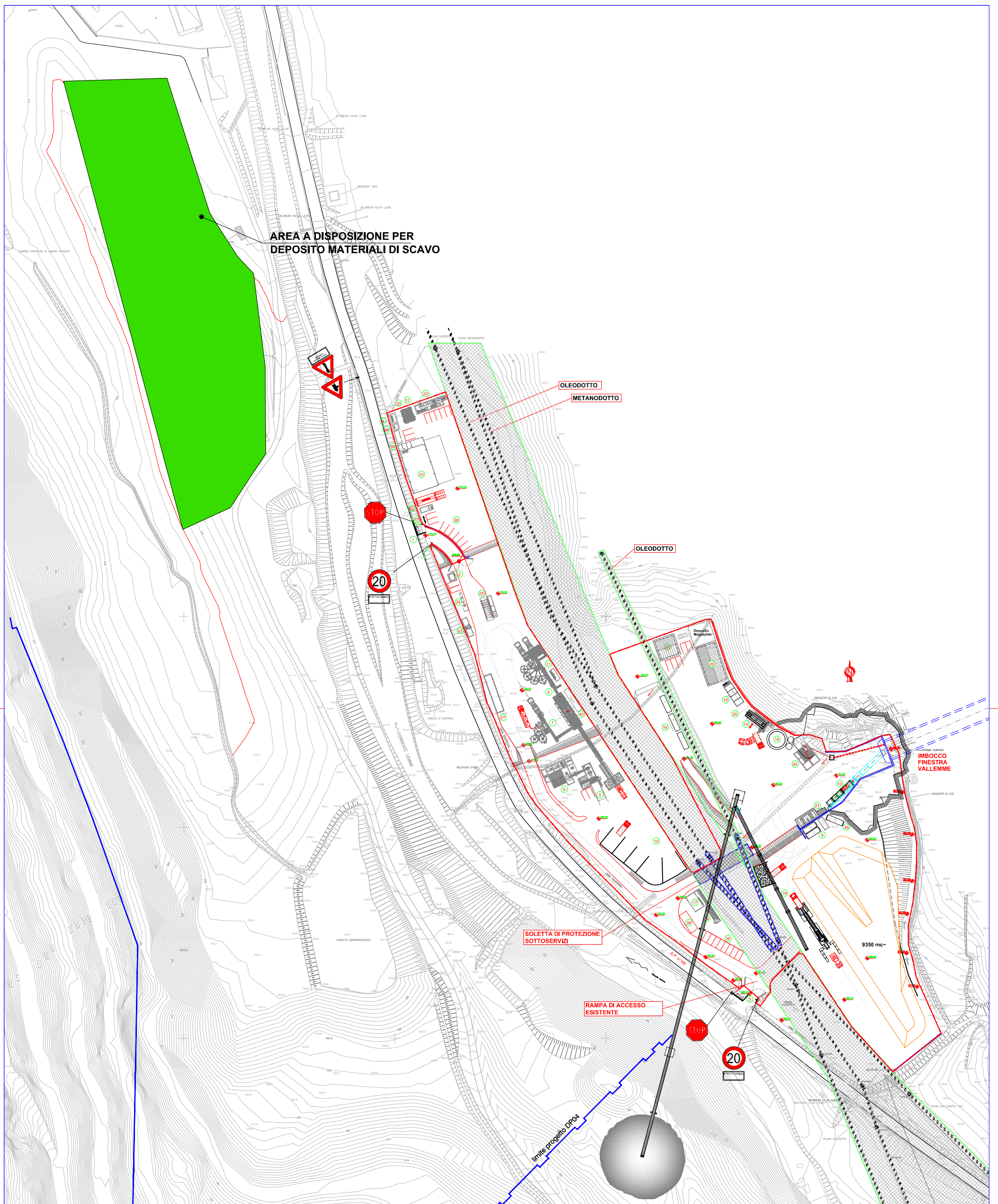


LEGENDA	
	AREA A DISPOSIZIONE PER DEPOSITO MATERIALI DI SCAVO A=725 mq

PIANO DI UTILIZZO MATERIALI DI SCAVO

CA170 - CANTIERE OPERATIVO VALLEMME - COP1
Planimetria generale stato di progetto

SITI DI DEPOSITO INTERMEDIO E/O ADIBITI ALLA CARATTERIZZAZIONE



LEGENDA

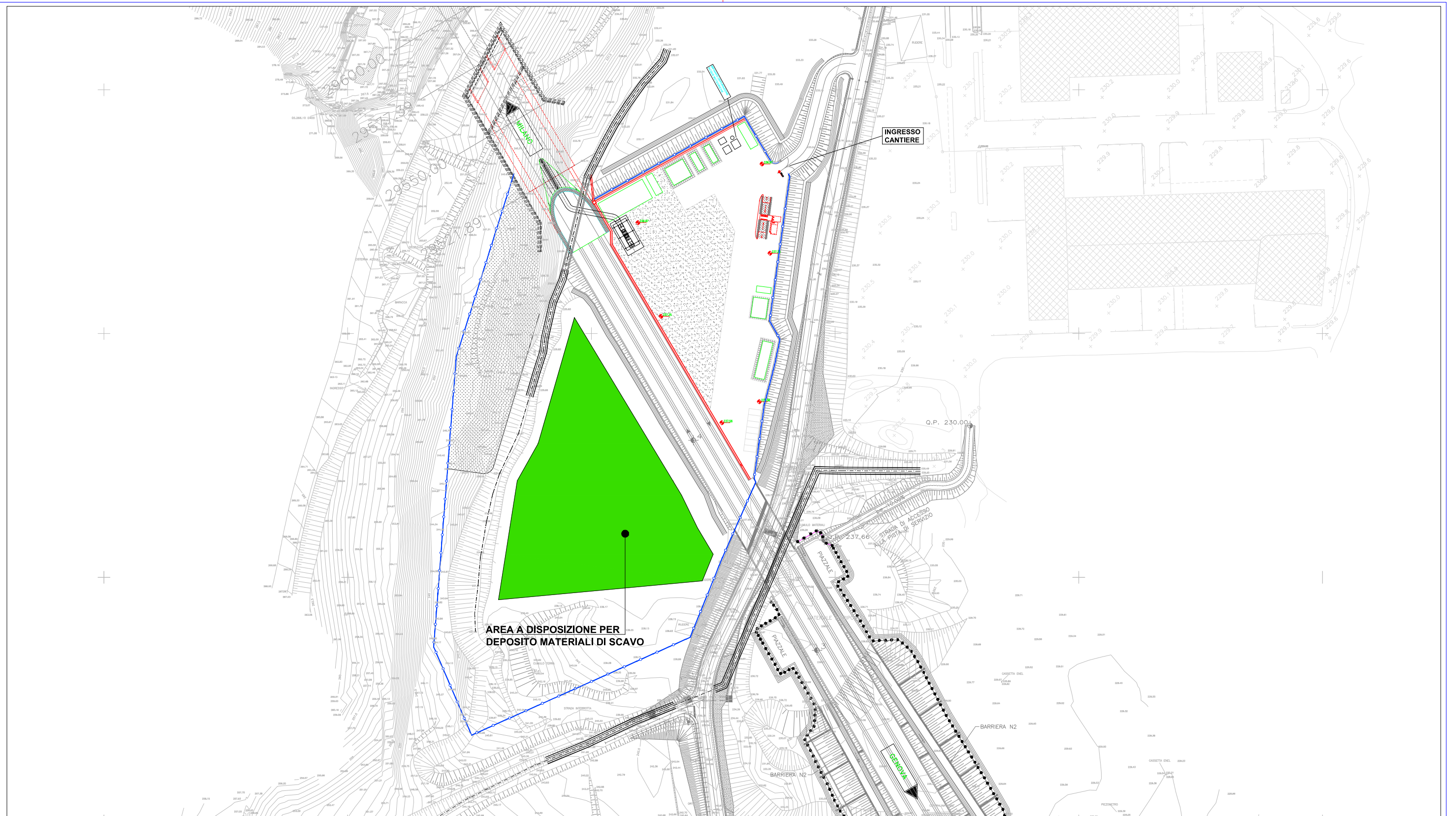


AREA A DISPOSIZIONE PER DEPOSITO MATERIALI DI SCAVO
A=10971mq

PIANO DI UTILIZZO MATERIALI DI SCAVO

DP04 - CANTIERE OPERATIVO EX CAVA CEMENTIR -COP1
Planimetria generale stato di progetto

SITI DI DEPOSITO INTERMEDIO E/O ADIBITI ALLA CARATTERIZZAZIONE



LEGENDA

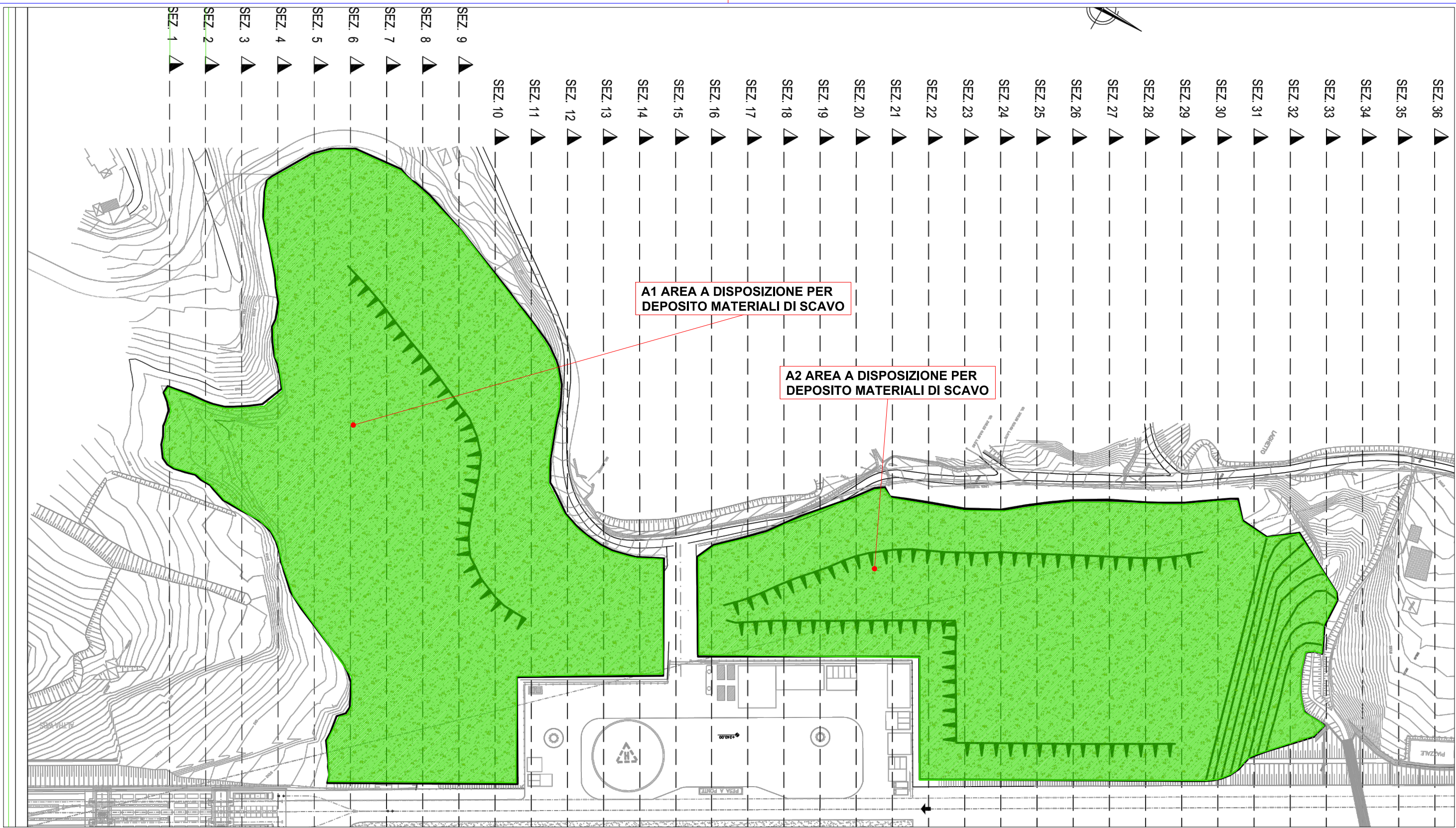


AREA A DISPOSIZIONE PER
DEPOSITO MATERIALI DI SCAVO
A=6100 mq

PIANO DI UTILIZZO MATERIALI DI SCAVO


CA210 - CANTIERE OPERATIVO LIBARNA - COP5
Planimetria generale stato di progetto

**SITI DI DEPOSITO INTERMEDIO E/O ADIBITI
ALLA CARATTERIZZAZIONE**



A1 AREA A DISPOSIZIONE PER DEPOSITO MATERIALI DI SCAVO

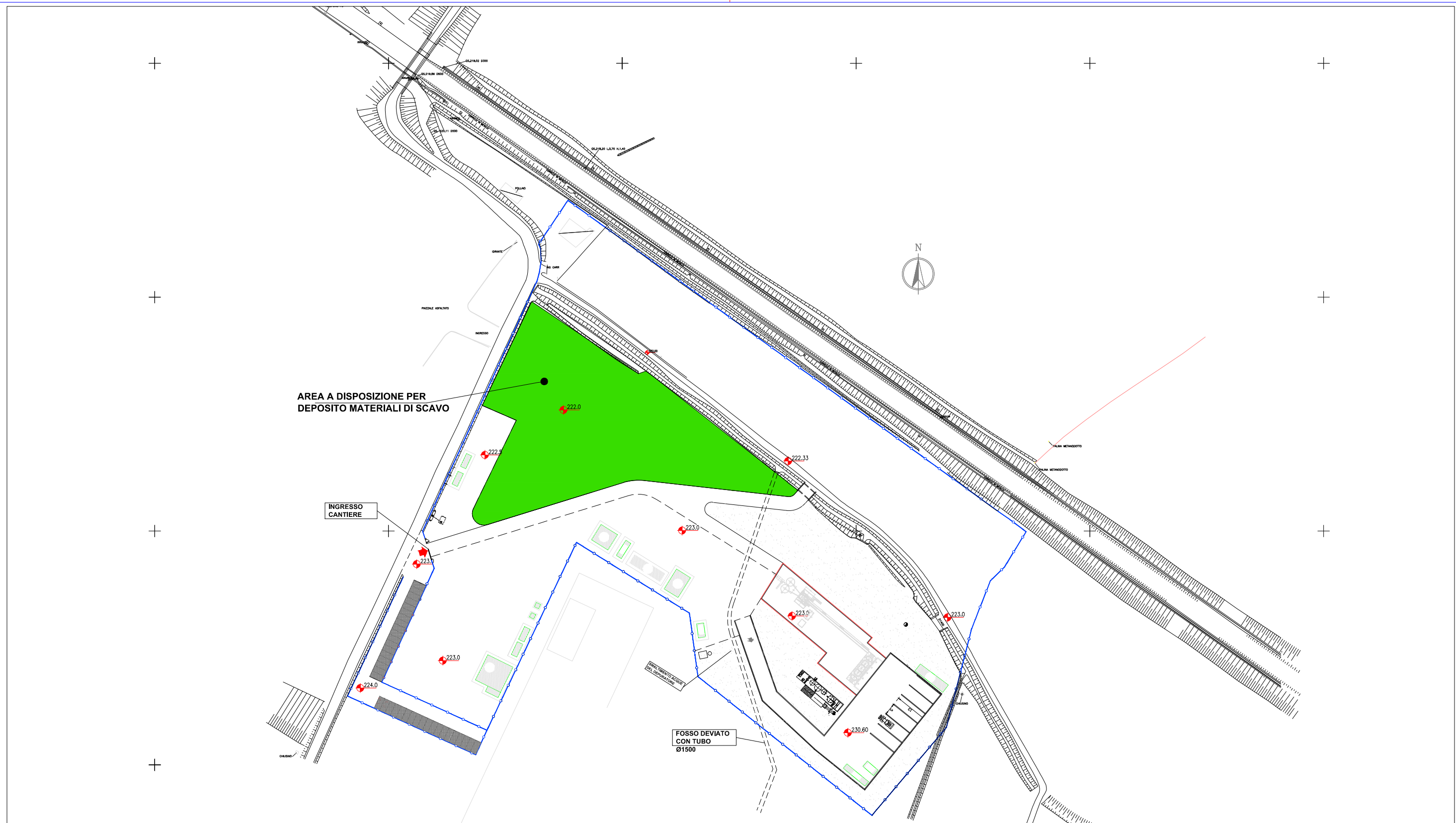
A2 AREA A DISPOSIZIONE PER DEPOSITO MATERIALI DI SCAVO

LEGENDA	
	AREA A DISPOSIZIONE PER DEPOSITO MATERIALI DI SCAVO A1=29480 mq A2=23550 mq

PIANO DI UTILIZZO MATERIALI DI SCAVO

DP05 - CANTIERE OPERATIVO LIBARNA - COP5
Planimetria generale stato di progetto

SITI DI DEPOSITO INTERMEDIO E/O ADIBITI ALLA CARATTERIZZAZIONE



AREA A DISPOSIZIONE PER DEPOSITO MATERIALI DI SCAVO

INGRESSO CANTIERE

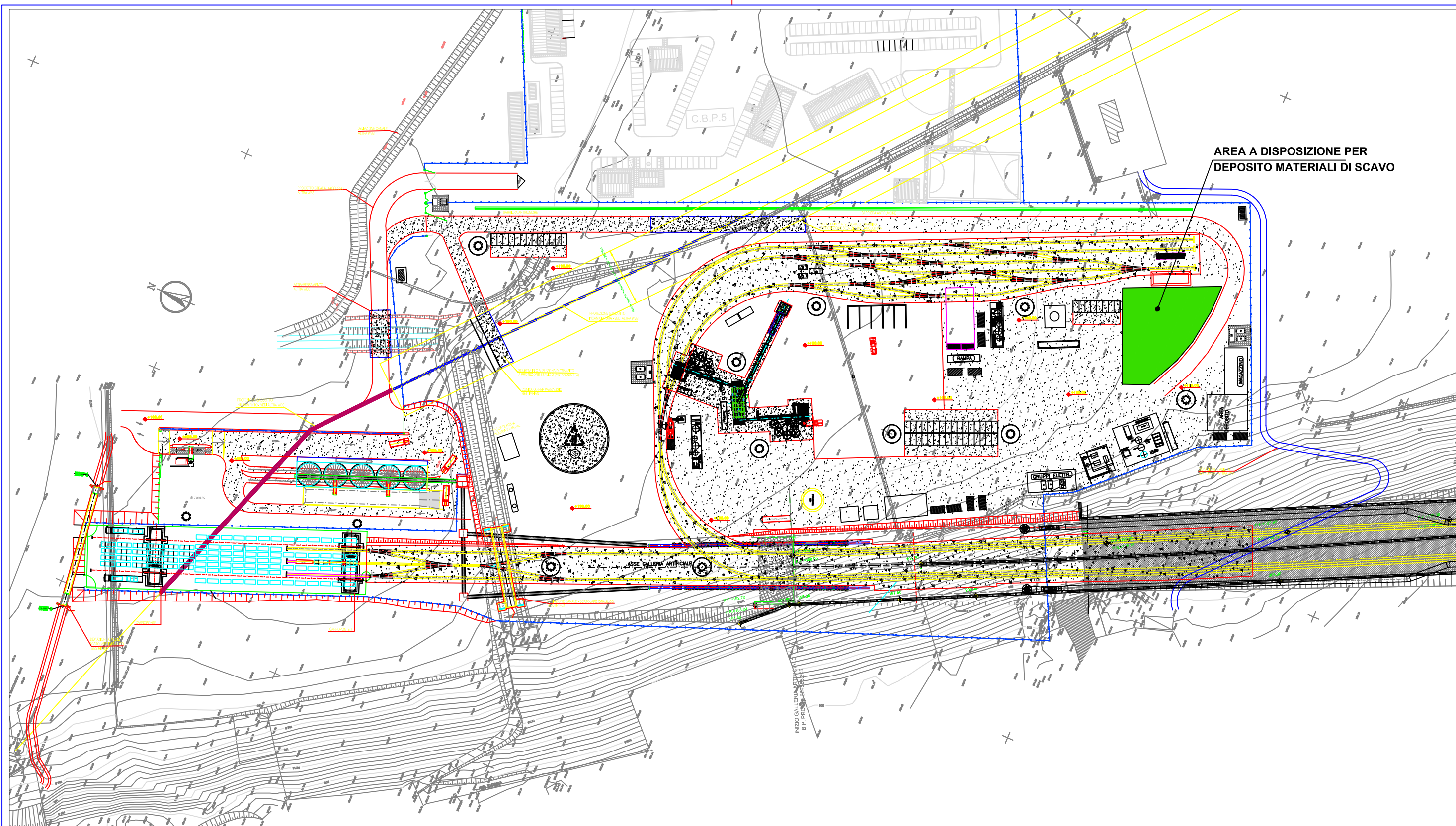
FOSSO DEVIATO CON TUBO Ø1500

LEGENDA	
	AREA A DISPOSIZIONE PER DEPOSITO MATERIALI DI SCAVO A=5500 mq


PIANO DI UTILIZZO MATERIALI DI SCAVO

CA220 - CANTIERE OPERATIVO PERNIGOTTI - COP6
Planimetria generale stato di progetto

SITI DI DEPOSITO INTERMEDIO E/O ADIBITI ALLA CARATTERIZZAZIONE



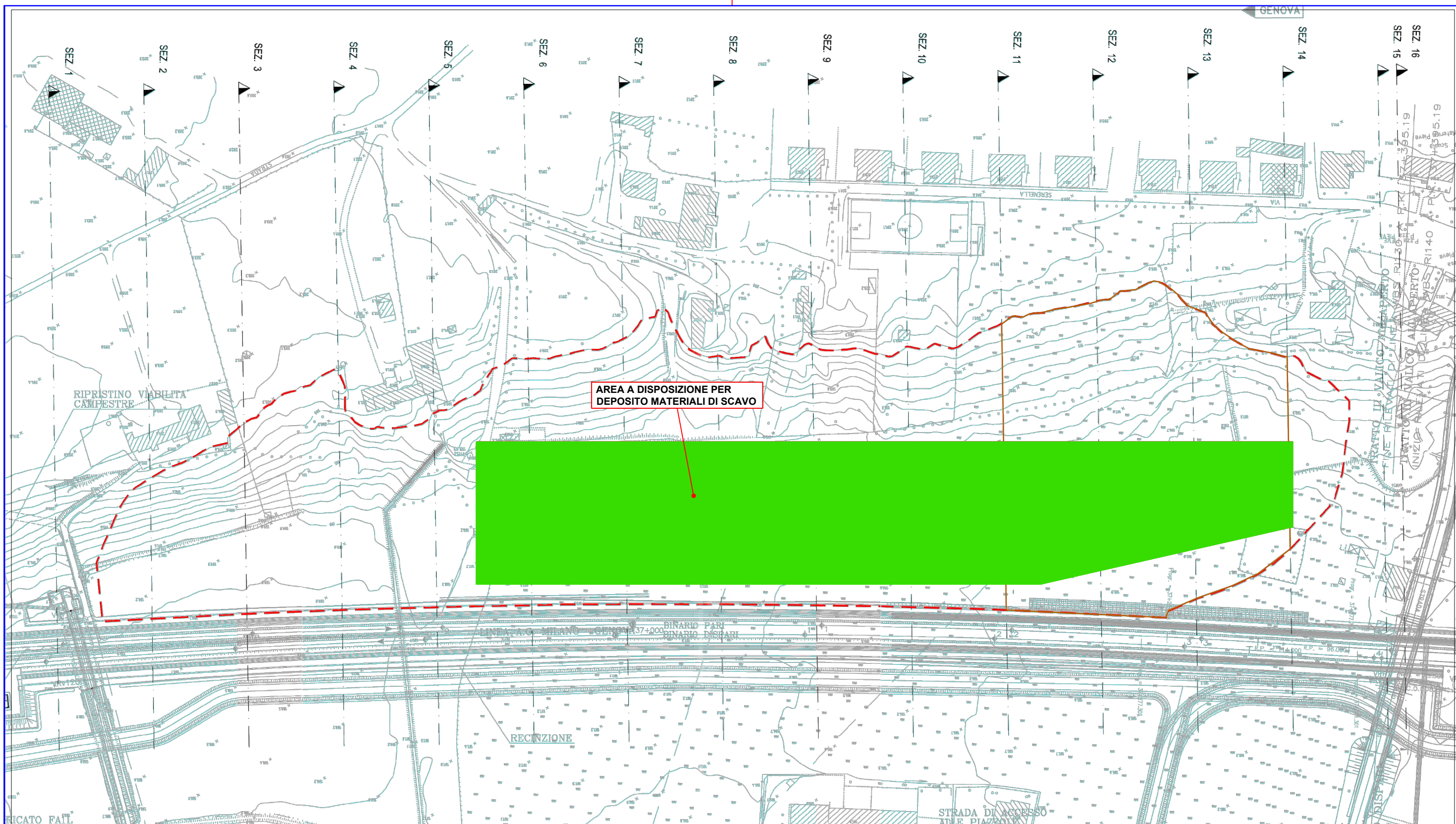
AREA A DISPOSIZIONE PER DEPOSITO MATERIALI DI SCAVO

LEGENDA	
	AREA A DISPOSIZIONE PER DEPOSITO MATERIALI DI SCAVO A=1260 mq


PIANO DI UTILIZZO MATERIALI DI SCAVO

CA230 - CANTIERE OPERATIVO NOVI LIGURE - COP7
Planimetria generale stato di progetto

SITI DI DEPOSITO INTERMEDIO E/O ADIBITI ALLA CARATTERIZZAZIONE



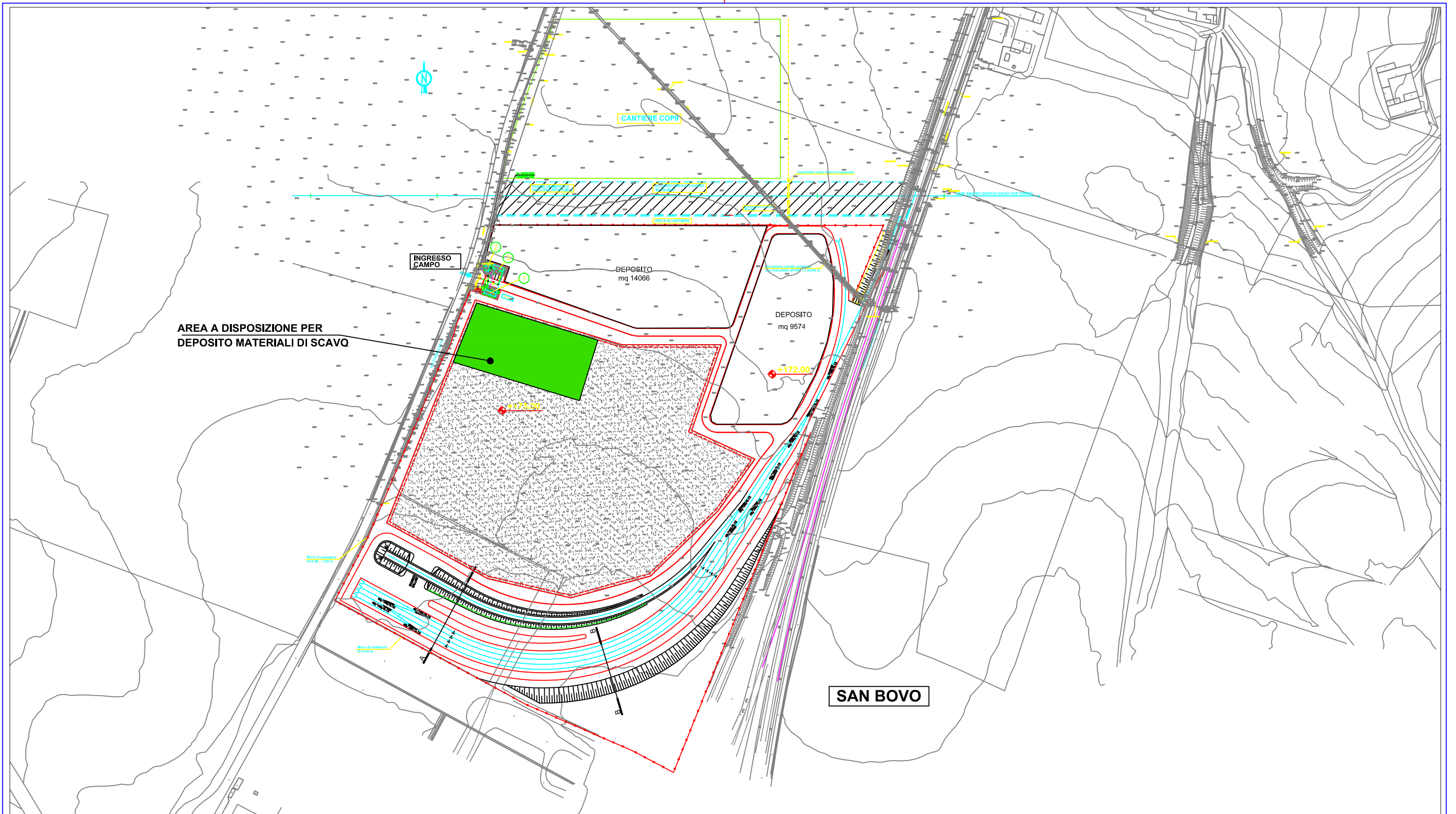
AREA A DISPOSIZIONE PER DEPOSITO MATERIALI DI SCAVO

LEGENDA	
	AREA A DISPOSIZIONE PER DEPOSITO MATERIALI DI SCAVO A=30015 mq

PIANO DI UTILIZZO MATERIALI DI SCAVO

DP06 - CANTIERE OPERATIVO PIEVE DI NOVI LIGURE - COP7
Planimetria generale stato di progetto

SITI DI DEPOSITO INTERMEDIO E/O ADIBITI ALLA CARATTERIZZAZIONE



AREA A DISPOSIZIONE PER
DEPOSITO MATERIALI DI SCAVO

INGRESSO
CAMPO

DEPOSITO
mq 14066

DEPOSITO
mq 9574

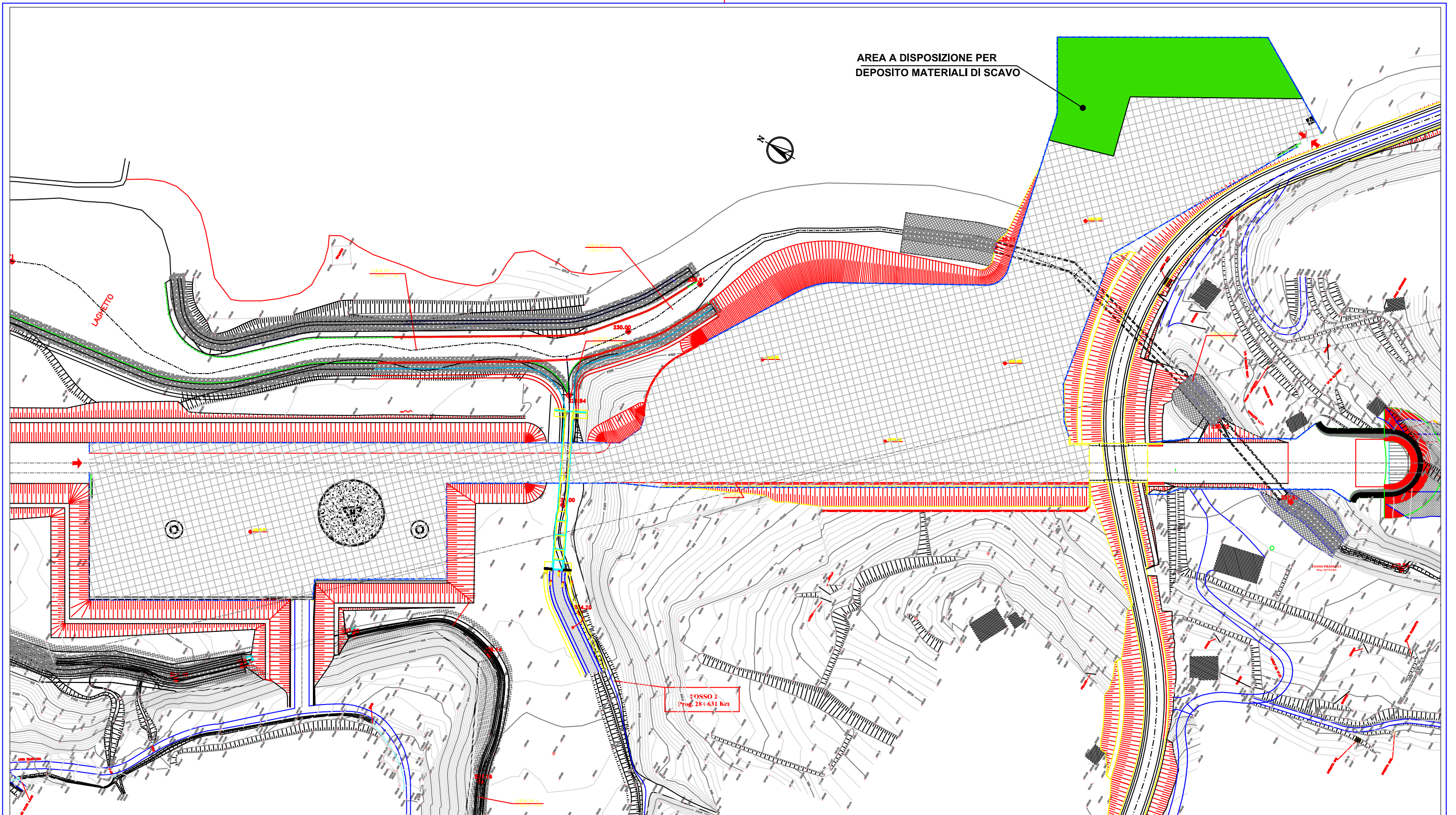
SAN BOVO

LEGENDA	
	AREA A DISPOSIZIONE PER DEPOSITO MATERIALI DI SCAVO A=5000 mq

PIANO DI UTILIZZO MATERIALI DI SCAVO

CA340 - CAMPO DI ARMAMENTO SAN BOVO - COP9
Planimetria generale stato di progetto

**SITI DI DEPOSITO INTERMEDIO E/O ADIBITI
 ALLA CARATTERIZZAZIONE**



LEGENDA



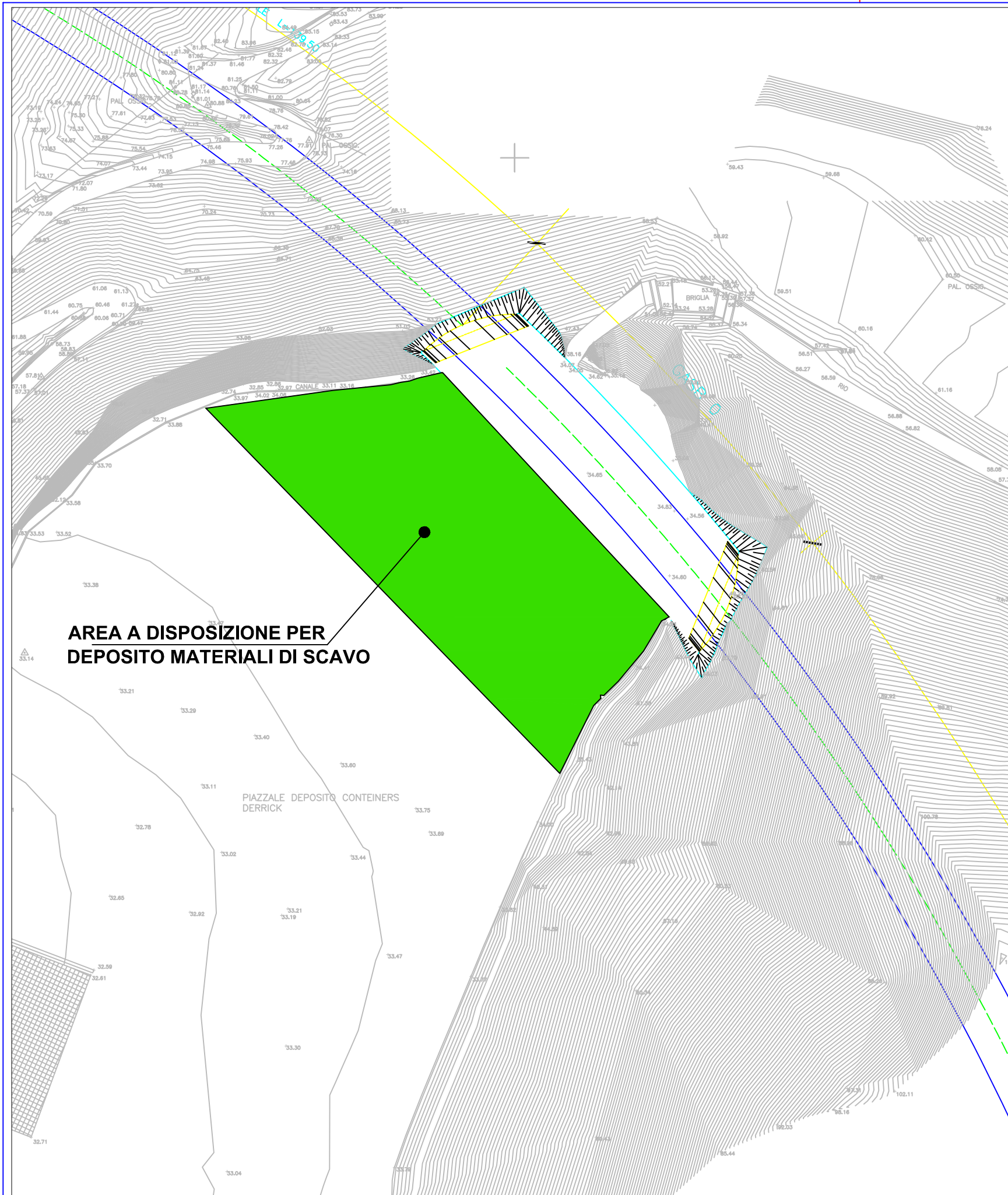
AREA A DISPOSIZIONE PER
DEPOSITO MATERIALI DI SCAVO
A=3500mq


PIANO DI UTILIZZO MATERIALI DI SCAVO

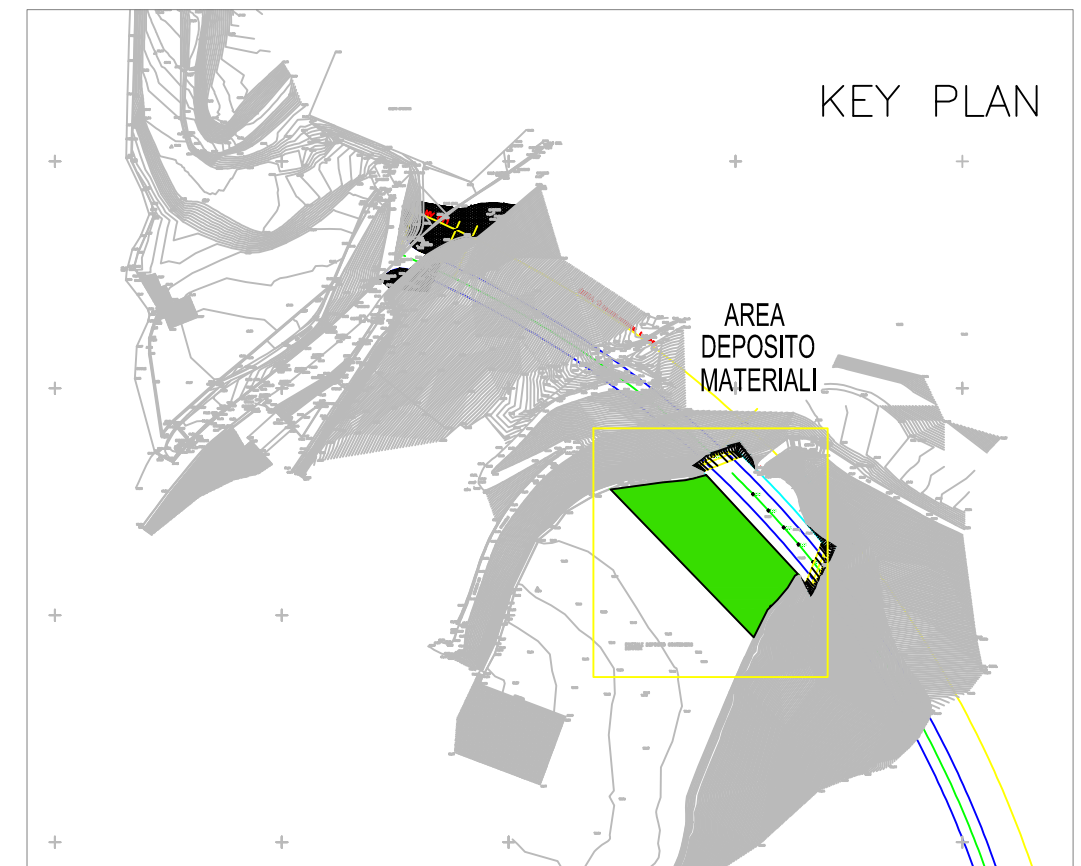
CA200 - CANTIERE OPERATIVO MORIASSI E RADIMERO
COP20 - COP4

Planimetria generale stato di progetto

SITI DI DEPOSITO INTERMEDIO E/O ADIBITI
ALLA CARATTERIZZAZIONE



LEGENDA	
	AREA A DISPOSIZIONE PER DEPOSITO MATERIALI DI SCAVO A=2500mq

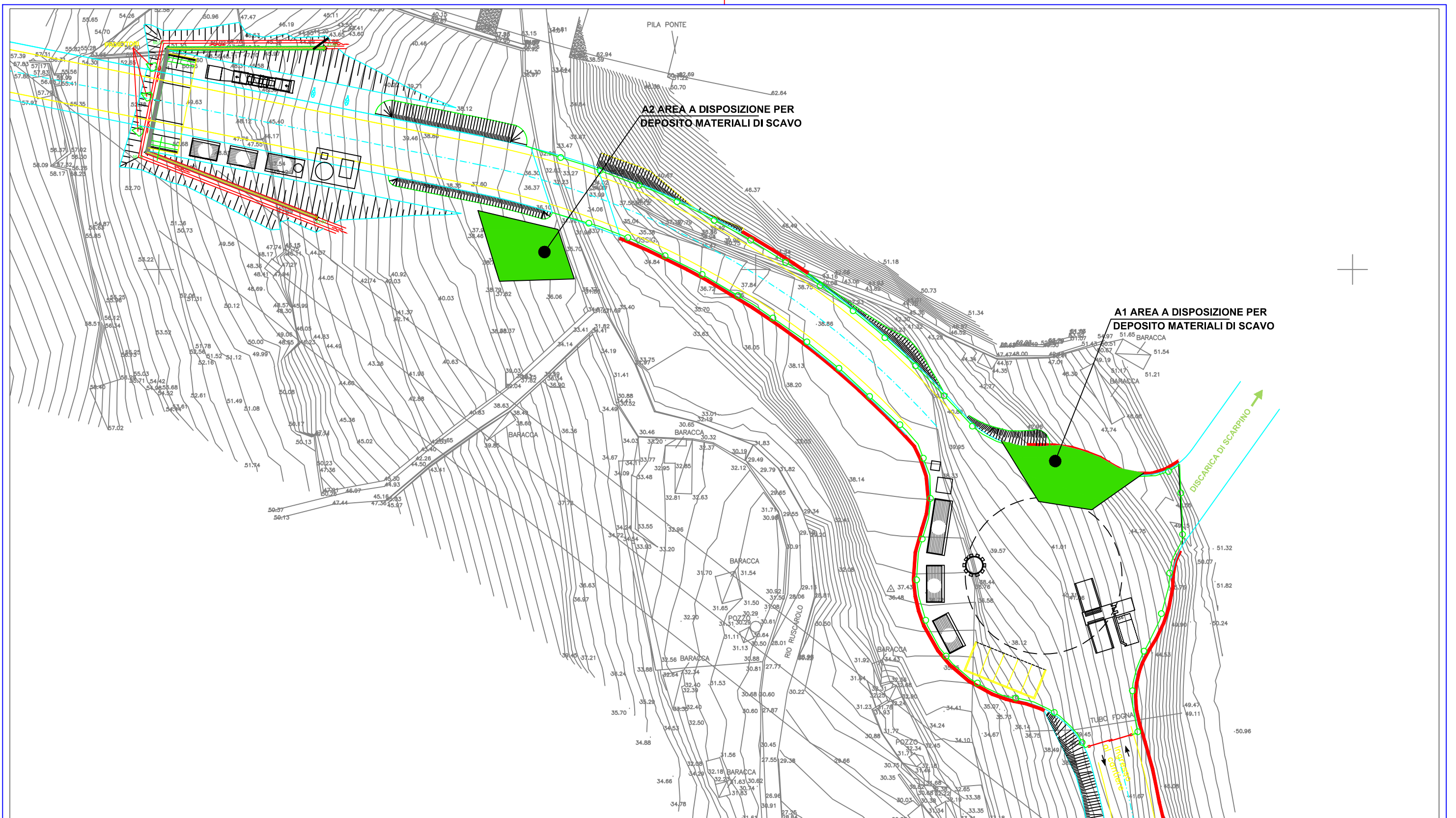


PIANO DI UTILIZZO MATERIALI DI SCAVO

**CA360 - CANTIERE OPERATIVO BORZOLI-ERZELLI
LATO BORZOLI - COV1**

Planimetria generale stato di progetto

**SITI DI DEPOSITO INTERMEDIO E/O ADIBITI
ALLA CARATTERIZZAZIONE**



LEGENDA



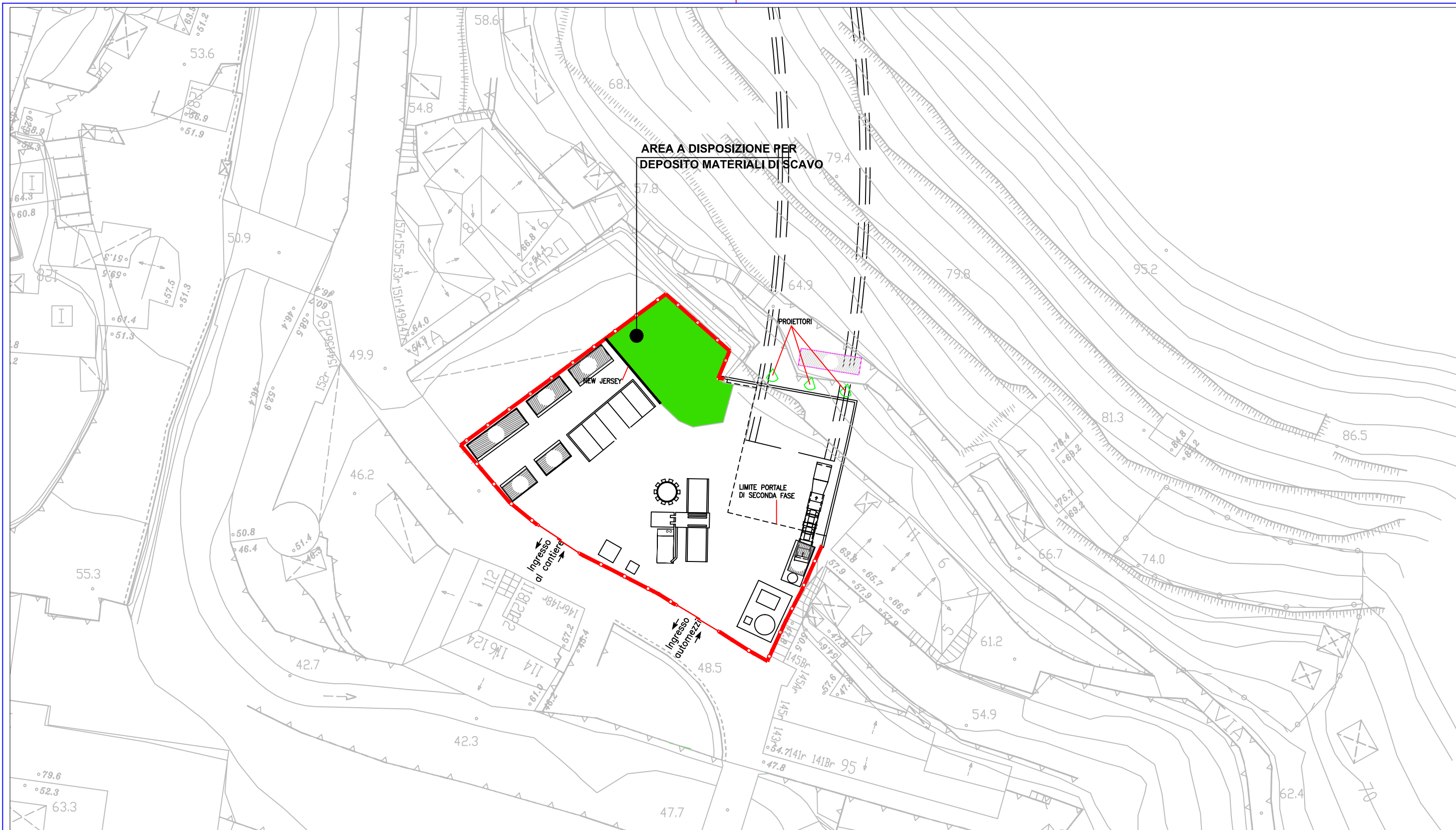
AREA A DISPOSIZIONE PER
DEPOSITO MATERIALI DI SCAVO
A1=150mq
A2=125mq

PIANO DI UTILIZZO MATERIALI DI SCAVO

**CA380 - CANTIERE OPERATIVO CHIARAVAGNA BORZOLI
COV3**

Planimetria generale stato di progetto

**SITI DI DEPOSITO INTERMEDIO E/O ADIBITI
ALLA CARATTERIZZAZIONE**



LEGENDA

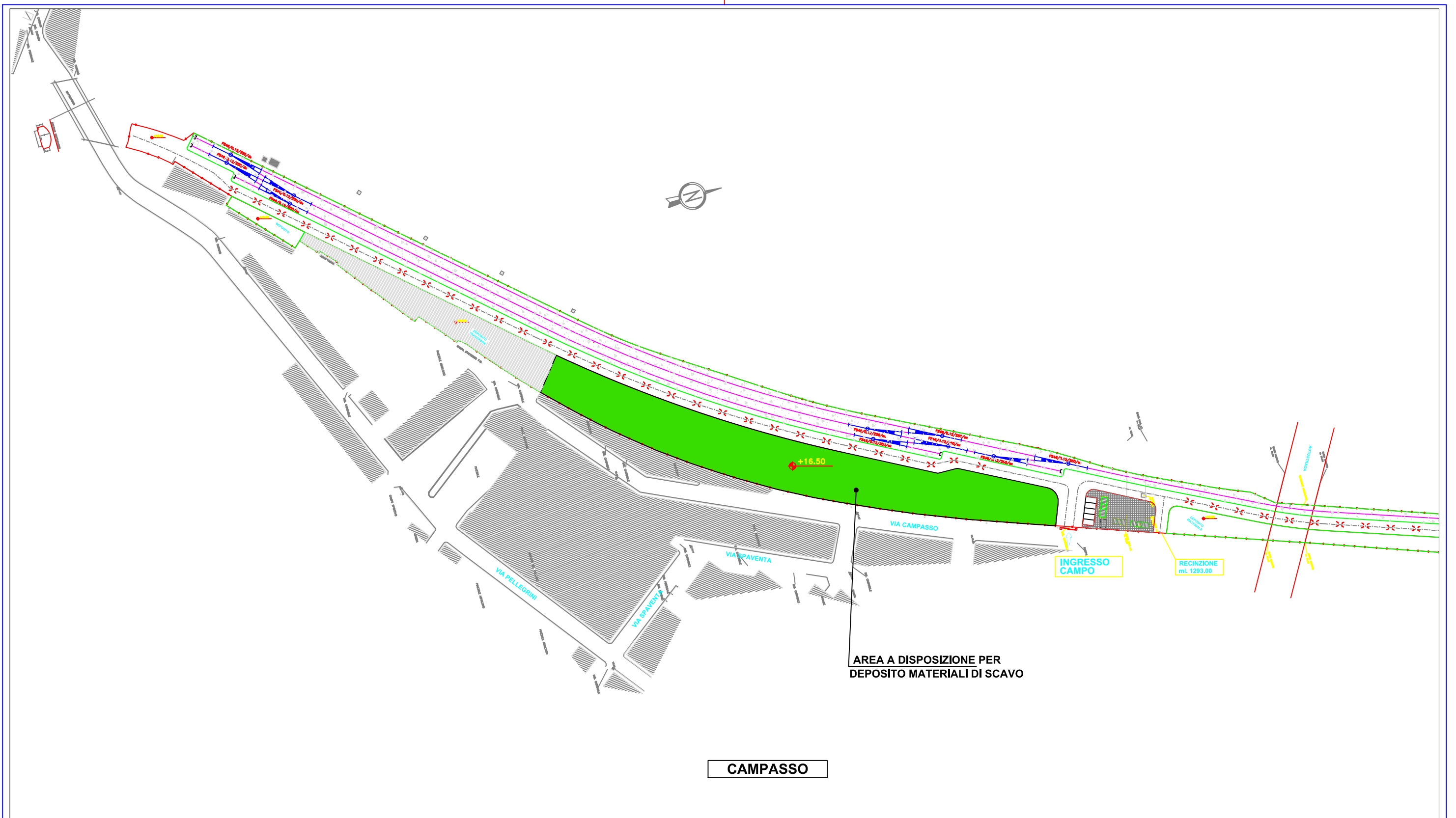


AREA A DISPOSIZIONE PER
DEPOSITO MATERIALI DI SCAVO
A=200mq

PIANO DI UTILIZZO MATERIALI DI SCAVO

CA390 - CANTIERE OPERATIVO CHIARAVAGNA - COV4
Planimetria generale stato di progetto

SITI DI DEPOSITO INTERMEDIO E/O ADIBITI
ALLA CARATTERIZZAZIONE



CAMPASSO

LEGENDA

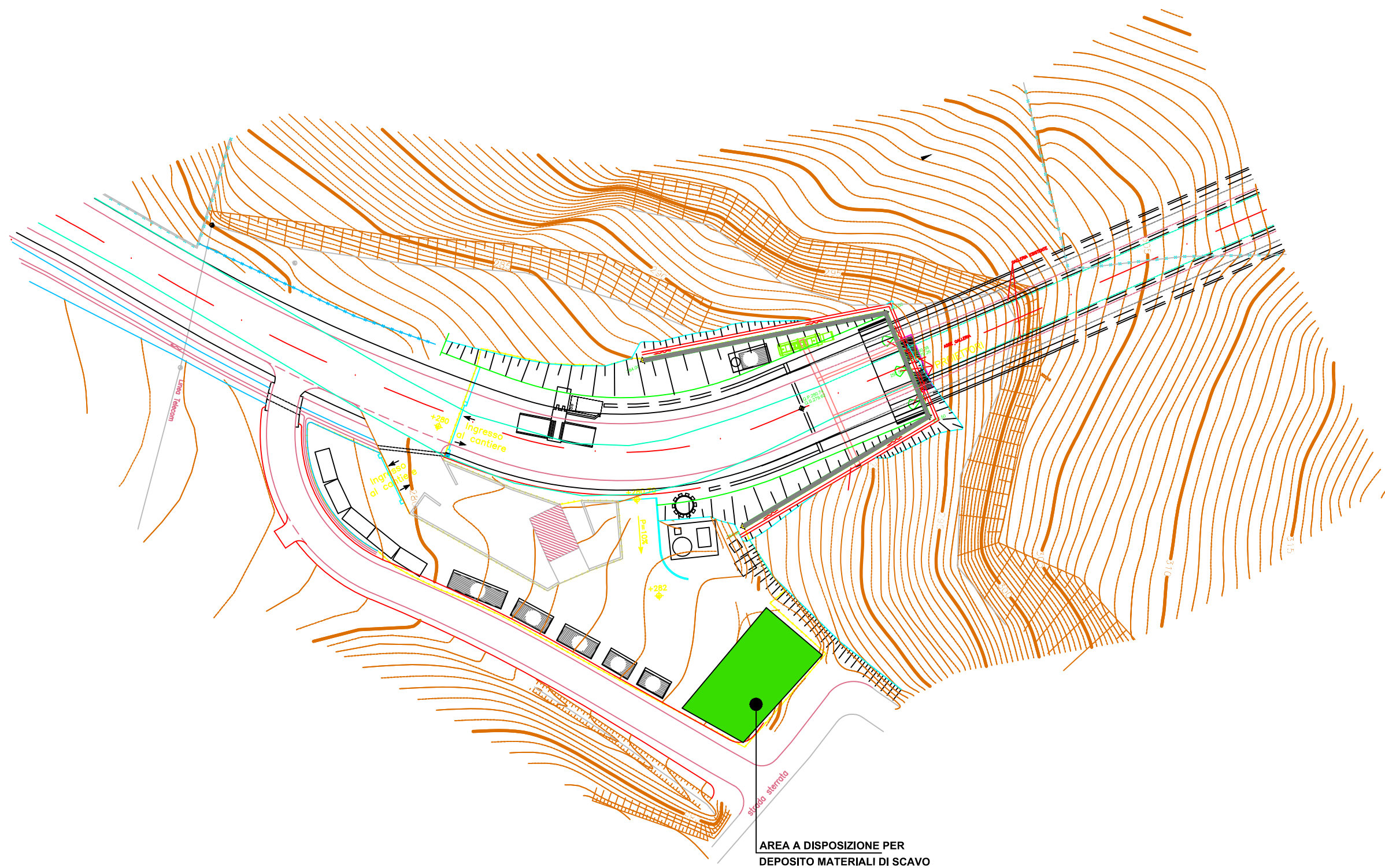


AREA A DISPOSIZIONE PER
DEPOSITO MATERIALI DI SCAVO
A=4980mq

PIANO DI UTILIZZO MATERIALI DI SCAVO

CA330 - CAMPO DI ARMAMENTO CAMPASSO
Planimetria generale stato di progetto

SITI DI DEPOSITO INTERMEDIO E/O ADIBITI
ALLA CARATTERIZZAZIONE



LEGENDA



AREA A DISPOSIZIONE PER
DEPOSITO MATERIALI DI SCAVO
A=220mq

PIANO DI UTILIZZO MATERIALI DI SCAVO

CA410 - CANTIERE OPERATIVO CRENNA - COV7
Planimetria generale stato di progetto

SITI DI DEPOSITO INTERMEDIO E/O ADIBITI
ALLA CARATTERIZZAZIONE



AREA A DISPOSIZIONE PER
DEPOSITO MATERIALI DI SCAVO

0 50m

LEGENDA



AREA A DISPOSIZIONE PER
DEPOSITO MATERIALI DI SCAVO
A=250 mq

PIANO DI UTILIZZO MATERIALI DI SCAVO

CA270 - CANTIERE SERVIZI FEGINO - CSL1
Planimetria generale stato di progetto

**SITI DI DEPOSITO INTERMEDIO E/O ADIBITI
ALLA CARATTERIZZAZIONE**



LEGENDA

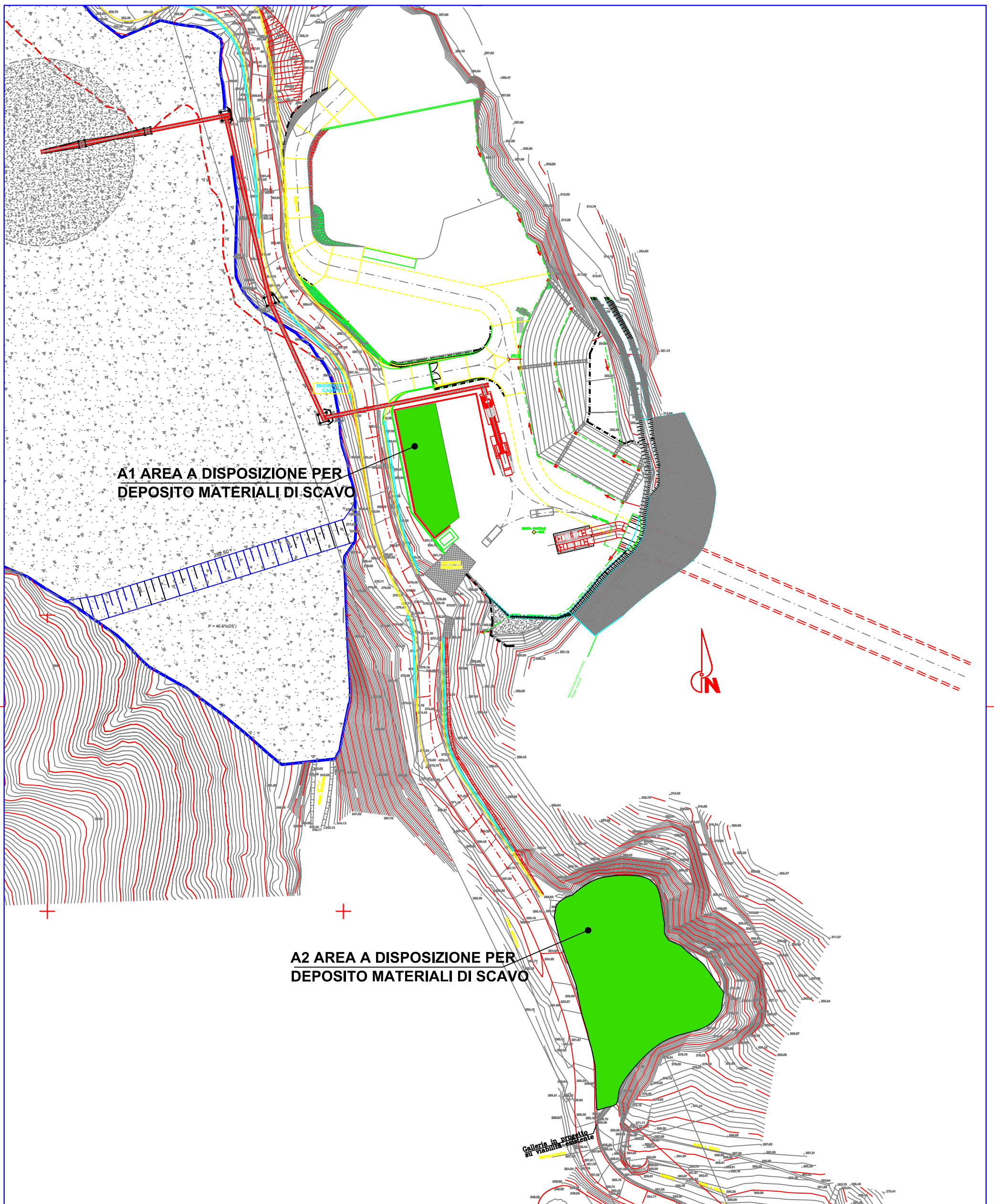


AREA A DISPOSIZIONE PER
DEPOSITO MATERIALI DI SCAVO
A= 12500mq

PIANO DI UTILIZZO MATERIALI DI SCAVO

CA040 - CAMPO BASE BOLZANETO - CBL4
Planimetria generale stato di progetto

SITI DI DEPOSITO INTERMEDIO E/O ADIBITI
ALLA CARATTERIZZAZIONE



A1 AREA A DISPOSIZIONE PER DEPOSITO MATERIALI DI SCAVO

A2 AREA A DISPOSIZIONE PER DEPOSITO MATERIALI DI SCAVO

LEGENDA

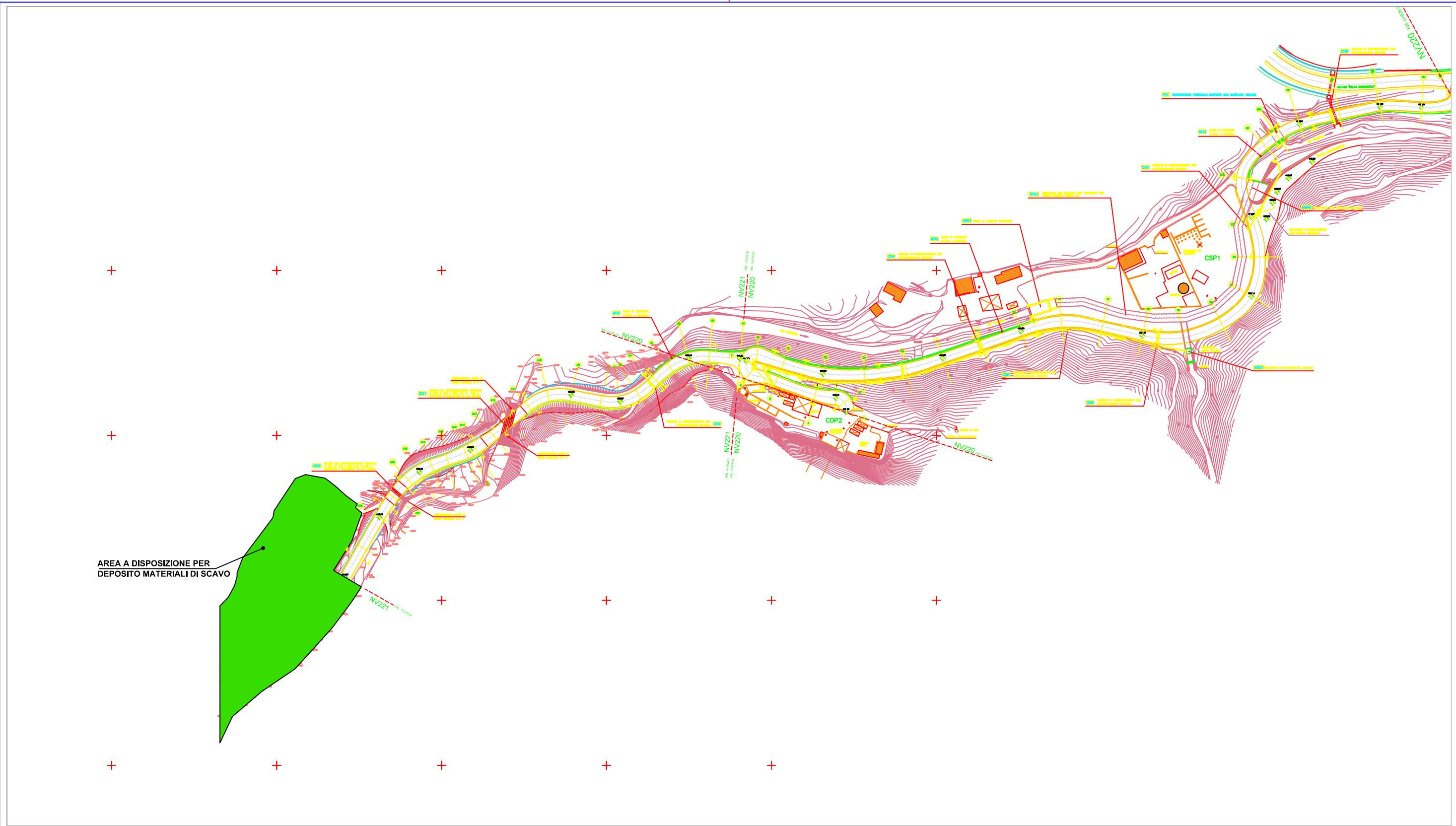


AREA A DISPOSIZIONE PER DEPOSITO MATERIALI DI SCAVO
 A1=560mq
 A2=2460mq


PIANO DI UTILIZZO MATERIALI DI SCAVO

CA280 - CANTIERE OPERATIVO CRAVASCO - COL4 / CSL2
 Planimetria generale stato di progetto

SITI DI DEPOSITO INTERMEDIO E/O ADIBITI ALLA CARATTERIZZAZIONE



AREA A DISPOSIZIONE PER
DEPOSITO MATERIALI DI SCAVO

LEGENDA	
	AREA A DISPOSIZIONE PER DEPOSITO MATERIALI DI SCAVO A=7540mq

PIANO DI UTILIZZO MATERIALI DI SCAVO	
DDP1 - CANTIERE OPERATIVO CASTAGNOLA NV22 Planimetria generale stato di progetto	
SITI DI DEPOSITO INTERMEDIO E/O ADIBITI ALLA CARATTERIZZAZIONE	20