

# ENGIE BELCASTRO S.r.l.

## REALIZZAZIONE DI UN IMPIANTO EOLICO DELLA POTENZA DI 37,2 MW<sub>p</sub> RICADENTE NEL TERRITORIO DI BELCASTRO (CZ) E DELLE RELATIVE OPERE DI CONNESSIONE



Via Degli Arredatori, 8  
70026 Modugno (BA) - Italy  
www.bfpgroup.net - info@bfpgroup.net  
tel (+39) 0805046361

Azienda con Sistema di Gestione Certificato

UNI EN ISO 9001:2015  
UNI EN ISO 14001:2015  
UNI ISO 45001:2018

**Responsabile commessa**  
ing. Danilo POMPONIO









ARATO  
ENGINEERING




Via La Sorte 40,  
74023 Grottaglie (TA) - Italy  
www.aratosrl.com - info@aratosrl.com  
tel (+39) 0996413444



**Responsabile commessa**  
ing. Giada Stella M. BOLIGNANO

ELABORATO		TITOLO	COMMESSA	TIPOLOGIA		
<b>I19</b>		Schede siti e segnalazioni storico-culturali nell'area vasta	<b>23007</b>	<b>D</b>		
REVISIONE			CODICE ELABORATO			
<b>01</b>			<b>DW23007D-I19</b>			
			SOSTITUISCE	SOSTITUITO DA		
			-	-		
		Tutte le informazioni tecniche contenute nel presente documento sono di proprietà esclusiva della Studio Tecnico BFP S.r.l. e non possono essere riprodotte, divulgate o comunque utilizzate senza la sua preventiva autorizzazione scritta. All technical information contained in this document is the exclusive property of Studio Tecnico BFP S.r.l. and may neither be used nor disclosed without its prior written consent. (art. 2575 c.c.)	NOME FILE	SCALA		
			<b>DW23007D-I19 .pdf</b>	-		
REV	DATA	MODIFICA	REDATTO	CONTROLLATO	APPROVATO	
00	10/07/2023	Emissione	Fago	D'Elia	Bolignano	
01	15/09/2023	Aggiornamento opere di connessione	Fago	D'Elia	Bolignano	
02						
03						
04						
05						






Anteprima	Codici	Denominazione	Tipo scheda	Tipo Bene	Localizzazione	Ente Competente	Ente Schedatore	Condizione Giuridica	Presenza Vincoli	Contenitore
	Vir: 154542 (dal 14/05/2014) CartaRischio: (169309)	CAMPANILE DI S. MICHELE	Architettura - componente	campanile	Calabria Catanzaro Belcastro	S281 Soprintendenza Archeologia, belle arti e paesaggio per le province di Catanzaro, Cosenza e Crotone	S178 Soprintendenza per i Beni Architettonici e Paesaggistici per le province di Cosenza Catanzaro e Crotone		Di interesse culturale non verificato	NO
	Vir: 123073 (dal 14/05/2014) CartaRischio: (41476)	CHIESA DELLA PIETA'	Architettura - individuo	chiesa	Calabria Catanzaro Belcastro Belcastro Piazza Pietà	S281 Soprintendenza Archeologia, belle arti e paesaggio per le province di Catanzaro, Cosenza e Crotone	S178 Soprintendenza per i Beni Architettonici e Paesaggistici per le province di Cosenza Catanzaro e Crotone		Di interesse culturale non verificato	SI (0 schede mobili contenute)
	Vir: 123120 (dal 14/05/2014) CartaRischio: (132816)	CHIESETTA DI S.ROCCO	Architettura - individuo	chiesa	Calabria Catanzaro Belcastro Belcastro Piazza Poerio	S281 Soprintendenza Archeologia, belle arti e paesaggio per le province di Catanzaro, Cosenza e Crotone	S178 Soprintendenza per i Beni Architettonici e Paesaggistici per le province di Cosenza Catanzaro e Crotone		Di interesse culturale non verificato	SI (0 schede mobili contenute)
	Vir: 408056 (dal 14/05/2014) BeniTutelati: (36385)	FABBRICATO ERP	Architettura - individuo		Calabria Catanzaro Belcastro BELCASTRO VIA MARCONI, SNC	S281 Soprintendenza Archeologia, belle arti e paesaggio per le province di Catanzaro, Cosenza e Crotone	S178 Soprintendenza per i Beni Architettonici e Paesaggistici per le province di Cosenza Catanzaro e Crotone	proprietà ente pubblico non territoriale	Di non interesse culturale	NO
	Vir: 268406 (dal 14/05/2014) CartaRischio: (104295)	CHIESA DI S.MICHELE - EX CATTEDRALE	Architettura - complesso	cattedrale	Calabria Catanzaro Belcastro Belcastro Via Vescovado	S281 Soprintendenza Archeologia, belle arti e paesaggio per le province di Catanzaro, Cosenza	S178 Soprintendenza per i Beni Architettonici e Paesaggistici per le province di Cosenza		Di interesse culturale non verificato	SI (0 schede mobili contenute)






Anteprima	Codici	Denominazione	Tipo scheda	Tipo Bene	Localizzazione	Ente Competente	Ente Schedatore	Condizione Giuridica	Presenza Vincoli	Contenitore
						e Crotona	Catanzaro e Crotona			
	Vir: 160911 (dal 14/05/2014) CartaRischio: (162673)	CAPPELLA	Architettura - componente	cappella	Calabria Catanzaro Belcastro Via Castello	S281 Soprintendenza Archeologia, belle arti e paesaggio per le province di Catanzaro, Cosenza e Crotona	S178 Soprintendenza per i Beni Architettonici e Paesaggistici per le province di Cosenza Catanzaro e Crotona		Di interesse culturale non verificato	NO
	Vir: 201701 (dal 14/05/2014) CartaRischio: (23825)	CASTELLO (RESTI)	Architettura - individuo	castello	Calabria Catanzaro Belcastro	S281 Soprintendenza Archeologia, belle arti e paesaggio per le province di Catanzaro, Cosenza e Crotona	S178 Soprintendenza per i Beni Architettonici e Paesaggistici per le province di Cosenza Catanzaro e Crotona		Di interesse culturale non verificato	NO
	Vir: 362301 (dal 14/05/2014) CartaRischio: (153756)	PALAZZO POERIO	Architettura - individuo	palazzo	Calabria Catanzaro Belcastro Piazza Poerio	S281 Soprintendenza Archeologia, belle arti e paesaggio per le province di Catanzaro, Cosenza e Crotona	S178 Soprintendenza per i Beni Architettonici e Paesaggistici per le province di Cosenza Catanzaro e Crotona		Di interesse culturale dichiarato	NO
	Vir: 375518 (dal 14/05/2014) CartaRischio: (153803)	SANTUARIO DELL'ECCE HOMO	Architettura - individuo	sacrario	Calabria Catanzaro Belcastro	S281 Soprintendenza Archeologia, belle arti e paesaggio per le province di Catanzaro, Cosenza e Crotona	S178 Soprintendenza per i Beni Architettonici e Paesaggistici per le province di Cosenza Catanzaro e Crotona		Di interesse culturale non verificato	NO
	Vir: 201705 (dal 14/05/2014) CartaRischio: (97563)	CASTELLO DEI CONTI D'AQUINO (RUDERI)	Architettura - complesso	castello	Calabria Catanzaro Belcastro Via Castello	S281 Soprintendenza Archeologia, belle arti e paesaggio per le province di Catanzaro, Cosenza e Crotona	S178 Soprintendenza per i Beni Architettonici e Paesaggistici per le province di Cosenza Catanzaro e Crotona		Di interesse culturale non verificato	NO
	Vir: 298153 (dal 14/05/2014) CartaRischio: (156737)	CHIESA PALEOCRISTIANA (RESTI)	Monumenti archeologici - individuo	edificio di culto	Calabria Catanzaro Botricello Via Seconda Traversa Mar	S281 Soprintendenza Archeologia, belle arti e paesaggio per le province di Catanzaro, Cosenza e Crotona	S43 Soprintendenza Archeologia della Calabria		Di interesse culturale dichiarato	NO
	Vir: 3130466 (dal 07/01/2021) CartaRischio: (240324) BeniTutelati: (83055)	Casa Cantoniera Km. 270 072 BOTRICELLO (CZ)	Architettura - individuo	casa	Calabria Catanzaro Botricello BOTRICELLO Via Ferrovia, snc	S281 Soprintendenza Archeologia, belle arti e paesaggio per le province di Catanzaro, Cosenza e Crotona		proprietà ente pubblico non territoriale	Di interesse culturale dichiarato	NO
	Vir: 274400 (dal 12/09/2021) CartaRischio: (48948)	DUOMO (L'ASSUNTA)	Architettura - complesso	duomo	Calabria Catanzaro Cropani	S281 Soprintendenza Archeologia, belle arti e paesaggio per le province di Catanzaro, Cosenza e Crotona	S178 Soprintendenza per i Beni Architettonici e Paesaggistici per le province di Cosenza Catanzaro e Crotona		Di interesse culturale non verificato	SI (65 schede mobili contenute)
	Vir: 123074 (dal 14/05/2014) CartaRischio:	CHIESA DI S. LUCIA	Architettura - individuo	chiesa	Calabria Catanzaro Cropani Cropani Via Dante	S281 Soprintendenza Archeologia, belle arti e paesaggio per	S178 Soprintendenza per i Beni Architettonici e		Di interesse culturale non verificato	SI (0 schede mobili)

Anteprima	Codici	Denominazione	Tipo scheda	Tipo Bene	Localizzazione	Ente Competente	Ente Schedatore	Condizione Giuridica	Presenza Vincoli	Contenitore
	(113159)					le province di Catanzaro, Cosenza e Crotona	Paesaggistici per le province di Cosenza Catanzaro e Crotona			contenute)
	Vir: 123094 (dal 14/05/2014) CartaRischio: (162291)	CHIESA DI S. CATERINA	Architettura - individuo	chiesa	Calabria Catanzaro Cropani Cropani Corso Umberto I	S281 Soprintendenza Archeologia, belle arti e paesaggio per le province di Catanzaro, Cosenza e Crotona	S178 Soprintendenza per i Beni Architettonici e Paesaggistici per le province di Cosenza Catanzaro e Crotona		Di interesse culturale non verificato	SI (0 schede mobili contenute)
	Vir: 123115 (dal 14/05/2014) CartaRischio: (195293)	CHIESA DI S.GIOVANNI BATTISTA	Architettura - individuo	chiesa	Calabria Catanzaro Cropani Cropani Largo S. Giovanni	S281 Soprintendenza Archeologia, belle arti e paesaggio per le province di Catanzaro, Cosenza e Crotona	S178 Soprintendenza per i Beni Architettonici e Paesaggistici per le province di Cosenza Catanzaro e Crotona		Di interesse culturale non verificato	SI (67 schede mobili contenute)
	Vir: 154546 (dal 14/05/2014) CartaRischio: (87519)	C.D. "CAMPANILE DI CROPANI"	Architettura - componente	campanile	Calabria Catanzaro Cropani	S281 Soprintendenza Archeologia, belle arti e paesaggio per le province di Catanzaro, Cosenza e Crotona	S178 Soprintendenza per i Beni Architettonici e Paesaggistici per le province di Cosenza Catanzaro e Crotona		Di interesse culturale non verificato	NO
	Vir: 218631 (dal 14/05/2014) CartaRischio: (110602)	Chiesa della Madonna della Catena	Architettura - individuo	chiesa	Calabria Catanzaro Cropani Cropani Rione Fontana Vecchia	S281 Soprintendenza Archeologia, belle arti e paesaggio per le province di Catanzaro, Cosenza e Crotona	S178 Soprintendenza per i Beni Architettonici e Paesaggistici per le province di Cosenza Catanzaro e Crotona		Di interesse culturale non verificato	SI (0 schede mobili contenute)
	Vir: 284491 (dal 14/05/2014) CartaRischio: (127283)	RESTI DI UNA VILLA RUSTICA ROMANA DI ETA' REPUBBLICANA	Monumenti archeologici - individuo	villa	Calabria Catanzaro Cropani BASILICATA	S281 Soprintendenza Archeologia, belle arti e paesaggio per le province di Catanzaro, Cosenza e Crotona	S43 Soprintendenza Archeologia della Calabria		Di interesse culturale dichiarato	NO
	Vir: 300667 (dal 14/05/2014) CartaRischio: (189810)	RESTI ARCHEOLOGICI IN LOCALITA' ACQUA DI FRISO	Monumenti archeologici - individuo		Calabria Catanzaro Cropani ACQUA DI FRISO	S281 Soprintendenza Archeologia, belle arti e paesaggio per le province di Catanzaro, Cosenza e Crotona	S43 Soprintendenza Archeologia della Calabria		Di interesse culturale dichiarato	NO
	Vir: 351714 (dal 14/05/2014) CartaRischio: (39497)	CASA DEGLI SCHIPANI DI TAVERNA	Architettura - individuo	casa	Calabria Catanzaro Cropani	S281 Soprintendenza Archeologia, belle arti e paesaggio per le province di Catanzaro, Cosenza e Crotona	S178 Soprintendenza per i Beni Architettonici e Paesaggistici per le province di Cosenza Catanzaro e Crotona		Di interesse culturale non verificato	NO
	Vir: 362221 (dal 14/05/2014) CartaRischio: (81982)	PALAZZO MUNICIPALE	Architettura - individuo	palazzo	Calabria Catanzaro Cropani	S281 Soprintendenza Archeologia, belle arti e paesaggio per le province di Catanzaro, Cosenza e Crotona	S178 Soprintendenza per i Beni Architettonici e Paesaggistici per le province di Cosenza Catanzaro e Crotona		Di interesse culturale non verificato	NO
	Vir: 376710 (dal 14/05/2014) CartaRischio:	RESTI DI UNA NECROPOLI CON ANNESSA CHIESA	Monumenti archeologici - individuo	necropoli	Calabria Catanzaro Cropani BASILICATA	S281 Soprintendenza Archeologia, belle arti e paesaggio per	S43 Soprintendenza Archeologia della Calabria		Di interesse culturale dichiarato	NO



Anteprima	Codici	Denominazione	Tipo scheda	Tipo Bene	Localizzazione	Ente Competente	Ente Schedatore	Condizione Giuridica	Presenza Vincoli	Contenitore
	(137452)	CIMITERIALE				le province di Catanzaro, Cosenza e Crotone				
	Vir: 3761773 (dal 13/10/2022) BeniTutelati: (95526)	CROPANI C.C. Km 273 214	Architettura - individuo	casello	Calabria Catanzaro Cropani CROPANI STRADA STATALE 106, snc	S475 Soprintendenza Archeologia, Belle Arti e Paesaggio per le Province di Catanzaro e Crotone		proprietà ente pubblico non territoriale	Di interesse culturale dichiarato	NO
	Vir: 189980 (dal 14/05/2014) CartaRischio: (146461)	BORGO ANTICO	Architettura - individuo		Calabria Catanzaro Marcedusa	S281 Soprintendenza Archeologia, belle arti e paesaggio per le province di Catanzaro, Cosenza e Crotone	S178 Soprintendenza per i Beni Architettonici e Paesaggistici per le province di Cosenza Catanzaro e Crotone		Di interesse culturale non verificato	NO
	Vir: 3788926 (dal 21/05/2023) BeniTutelati: (85038)	CUTRO C.C. km 261 957	Architettura - individuo	casello	Calabria Crotona Cutro CUTRO CONTRADA STRADA PROVINCIALE SAN LEONARDO DI CUTRO, snc	S475 Soprintendenza Archeologia, Belle Arti e Paesaggio per le Province di Catanzaro e Crotona		proprietà ente pubblico non territoriale	Di interesse culturale dichiarato	NO


Anteprima	Codici	Denominazione	Tipo scheda	Tipo Bene	Localizzazione	Ente Competente	Ente Schedatore	Condizione Giuridica	Presenza Vincoli	Contenitore
	Vir: 160911 (dal 14/05/2014) CartaRischio: (162673)	CAPPELLA	Architettura - componente	cappella	Calabria Catanzaro Belcastro Via Castello	S281 Soprintendenza Archeologia, belle arti e paesaggio per le province di Catanzaro, Cosenza e Crotone	S178 Soprintendenza per i Beni Architettonici e Paesaggistici per le province di Cosenza Catanzaro e Crotone		Di interesse culturale non verificato	NO
	Vir: 201701 (dal 14/05/2014) CartaRischio: (23825)	CASTELLO (RESTI)	Architettura - individuo	castello	Calabria Catanzaro Belcastro	S281 Soprintendenza Archeologia, belle arti e paesaggio per le province di Catanzaro, Cosenza e Crotone	S178 Soprintendenza per i Beni Architettonici e Paesaggistici per le province di Cosenza Catanzaro e Crotone		Di interesse culturale non verificato	NO
	Vir: 201705 (dal 14/05/2014) CartaRischio: (97563)	CASTELLO DEI CONTI D'AQUINO (RUDERI)	Architettura - complesso	castello	Calabria Catanzaro Belcastro Via Castello	S281 Soprintendenza Archeologia, belle arti e paesaggio per le province di Catanzaro, Cosenza e Crotone	S178 Soprintendenza per i Beni Architettonici e Paesaggistici per le province di Cosenza Catanzaro e Crotone		Di interesse culturale non verificato	NO
	Vir: 408056 (dal 14/05/2014) BeniTutelati: (36385)	FABBRICATO ERP	Architettura - individuo		Calabria Catanzaro Belcastro BELCASTRO VIA MARCONI, SNC	S281 Soprintendenza Archeologia, belle arti e paesaggio per le province di Catanzaro, Cosenza e Crotone	S178 Soprintendenza per i Beni Architettonici e Paesaggistici per le province di Cosenza Catanzaro e Crotone	proprietà ente pubblico non territoriale	Di non interesse culturale	NO
	Vir: 362301 (dal 14/05/2014) CartaRischio: (153756)	PALAZZO POERIO	Architettura - individuo	palazzo	Calabria Catanzaro Belcastro Piazza Poerio	S281 Soprintendenza Archeologia, belle arti e paesaggio per le province di Catanzaro, Cosenza	S178 Soprintendenza per i Beni Architettonici e Paesaggistici per le province di Cosenza		Di interesse culturale dichiarato	NO






Anteprima	Codici	Denominazione	Tipo scheda	Tipo Bene	Localizzazione	Ente Competente	Ente Schedatore	Condizione Giuridica	Presenza Vincoli	Contenitore
						e Crotona	Catanzaro e Crotona			
	Vir: 123120 (dal 14/05/2014) CartaRischio: (132816)	CHIESETTA DI S.ROCCO	Architettura - individuo	chiesa	Calabria Catanzaro Belcastro Belcastro Piazza Poerio	S281 Soprintendenza Archeologia, belle arti e paesaggio per le province di Catanzaro, Cosenza e Crotona	S178 Soprintendenza per i Beni Architettonici e Paesaggistici per le province di Cosenza Catanzaro e Crotona		Di interesse culturale non verificato	SI (0 schede mobili contenute)
	Vir: 375518 (dal 14/05/2014) CartaRischio: (153803)	SANTUARIO DELL'ECCE HOMO	Architettura - individuo	sacrario	Calabria Catanzaro Belcastro	S281 Soprintendenza Archeologia, belle arti e paesaggio per le province di Catanzaro, Cosenza e Crotona	S178 Soprintendenza per i Beni Architettonici e Paesaggistici per le province di Cosenza Catanzaro e Crotona		Di interesse culturale non verificato	NO
	Vir: 268406 (dal 14/05/2014) CartaRischio: (104295)	CHIESA DI S.MICHELE - EX CATTEDRALE	Architettura - complesso	cattedrale	Calabria Catanzaro Belcastro Belcastro Via Vescovado	S281 Soprintendenza Archeologia, belle arti e paesaggio per le province di Catanzaro, Cosenza e Crotona	S178 Soprintendenza per i Beni Architettonici e Paesaggistici per le province di Cosenza Catanzaro e Crotona		Di interesse culturale non verificato	SI (0 schede mobili contenute)
	Vir: 154542 (dal 14/05/2014) CartaRischio: (169309)	CAMPANILE DI S. MICHELE	Architettura - componente	campanile	Calabria Catanzaro Belcastro	S281 Soprintendenza Archeologia, belle arti e paesaggio per le province di Catanzaro, Cosenza e Crotona	S178 Soprintendenza per i Beni Architettonici e Paesaggistici per le province di Cosenza Catanzaro e Crotona		Di interesse culturale non verificato	NO
	Vir: 123073 (dal 14/05/2014) CartaRischio: (41476)	CHIESA DELLA PIETA'	Architettura - individuo	chiesa	Calabria Catanzaro Belcastro Belcastro Piazza Pietà	S281 Soprintendenza Archeologia, belle arti e paesaggio per le province di Catanzaro, Cosenza e Crotona	S178 Soprintendenza per i Beni Architettonici e Paesaggistici per le province di Cosenza Catanzaro e Crotona		Di interesse culturale non verificato	SI (0 schede mobili contenute)
	Vir: 298153 (dal 14/05/2014) CartaRischio: (156737)	CHIESA PALEOCRISTIANA (RESTI)	Monumenti archeologici - individuo	edificio di culto	Calabria Catanzaro Botricello Via Seconda Traversa Mar	S281 Soprintendenza Archeologia, belle arti e paesaggio per le province di Catanzaro, Cosenza e Crotona	S43 Soprintendenza Archeologia della Calabria		Di interesse culturale dichiarato	NO
	Vir: 3130466 (dal 07/01/2021) CartaRischio: (240324) BeniTutelati: (83055)	Casa Cantoniera Km. 270 072 BOTRICELLO (CZ)	Architettura - individuo	casa	Calabria Catanzaro Botricello BOTRICELLO Via Ferrovia, snc	S281 Soprintendenza Archeologia, belle arti e paesaggio per le province di Catanzaro, Cosenza e Crotona		proprietà ente pubblico non territoriale	Di interesse culturale dichiarato	NO
	Vir: 351714 (dal 14/05/2014) CartaRischio: (39497)	CASA DEGLI SCHIPANI DI TAVERNA	Architettura - individuo	casa	Calabria Catanzaro Cropani	S281 Soprintendenza Archeologia, belle arti e paesaggio per le province di Catanzaro, Cosenza e Crotona	S178 Soprintendenza per i Beni Architettonici e Paesaggistici per le province di Cosenza Catanzaro e Crotona		Di interesse culturale non verificato	NO
	Vir: 3761773 (dal 13/10/2022) BeniTutelati:	CROPANI C.C. Km 273 214	Architettura - individuo	casello	Calabria Catanzaro Cropani CROPANI STRADA STATALE	S475 Soprintendenza Archeologia, Belle Arti e Paesaggio per		proprietà ente pubblico	Di interesse culturale dichiarato	NO










Anteprima	Codici	Denominazione	Tipo scheda	Tipo Bene	Localizzazione	Ente Competente	Ente Schedatore	Condizione Giuridica	Presenza Vincoli	Contenitore
	(95526)				106, snc	le Province di Catanzaro e Crotona		non territoriale		
	Vir: 123074 (dal 14/05/2014) CartaRischio: (113159)	CHIESA DI S. LUCIA	Architettura - individuo	chiesa	Calabria Catanzaro Cropani Cropani Via Dante	S281 Soprintendenza Archeologia, belle arti e paesaggio per le province di Catanzaro, Cosenza e Crotona	S178 Soprintendenza per i Beni Architettonici e Paesaggistici per le province di Cosenza Catanzaro e Crotona		Di interesse culturale non verificato	SI (0 schede mobili contenute)
	Vir: 123094 (dal 14/05/2014) CartaRischio: (162291)	CHIESA DI S. CATERINA	Architettura - individuo	chiesa	Calabria Catanzaro Cropani Cropani Corso Umberto I	S281 Soprintendenza Archeologia, belle arti e paesaggio per le province di Catanzaro, Cosenza e Crotona	S178 Soprintendenza per i Beni Architettonici e Paesaggistici per le province di Cosenza Catanzaro e Crotona		Di interesse culturale non verificato	SI (0 schede mobili contenute)
	Vir: 123115 (dal 14/05/2014) CartaRischio: (195293)	CHIESA DI S.GIOVANNI BATTISTA	Architettura - individuo	chiesa	Calabria Catanzaro Cropani Cropani Largo S. Giovanni	S281 Soprintendenza Archeologia, belle arti e paesaggio per le province di Catanzaro, Cosenza e Crotona	S178 Soprintendenza per i Beni Architettonici e Paesaggistici per le province di Cosenza Catanzaro e Crotona		Di interesse culturale non verificato	SI (67 schede mobili contenute)
	Vir: 154546 (dal 14/05/2014) CartaRischio: (87519)	C.D. "CAMPANILE DI CROPANI"	Architettura - componente	campanile	Calabria Catanzaro Cropani	S281 Soprintendenza Archeologia, belle arti e paesaggio per le province di Catanzaro, Cosenza e Crotona	S178 Soprintendenza per i Beni Architettonici e Paesaggistici per le province di Cosenza Catanzaro e Crotona		Di interesse culturale non verificato	NO
	Vir: 376710 (dal 14/05/2014) CartaRischio: (137452)	RESTI DI UNA NECROPOLI CON ANNESSA CHIESA CIMITERIALE	Monumenti archeologici - individuo	necropoli	Calabria Catanzaro Cropani BASILICATA	S281 Soprintendenza Archeologia, belle arti e paesaggio per le province di Catanzaro, Cosenza e Crotona	S43 Soprintendenza Archeologia della Calabria		Di interesse culturale dichiarato	NO
	Vir: 218631 (dal 14/05/2014) CartaRischio: (110602)	Chiesa della Madonna della Catena	Architettura - individuo	chiesa	Calabria Catanzaro Cropani Cropani Rione Fontana Vecchia	S281 Soprintendenza Archeologia, belle arti e paesaggio per le province di Catanzaro, Cosenza e Crotona	S178 Soprintendenza per i Beni Architettonici e Paesaggistici per le province di Cosenza Catanzaro e Crotona		Di interesse culturale non verificato	SI (0 schede mobili contenute)
	Vir: 274400 (dal 12/09/2021) CartaRischio: (48948)	DUOMO (L'ASSUNTA)	Architettura - complesso	duomo	Calabria Catanzaro Cropani	S281 Soprintendenza Archeologia, belle arti e paesaggio per le province di Catanzaro, Cosenza e Crotona	S178 Soprintendenza per i Beni Architettonici e Paesaggistici per le province di Cosenza Catanzaro e Crotona		Di interesse culturale non verificato	SI (65 schede mobili contenute)
	Vir: 284491 (dal 14/05/2014) CartaRischio: (127283)	RESTI DI UNA VILLA RUSTICA ROMANA DI ETA' REPUBBLICANA	Monumenti archeologici - individuo	villa	Calabria Catanzaro Cropani BASILICATA	S281 Soprintendenza Archeologia, belle arti e paesaggio per le province di Catanzaro, Cosenza e Crotona	S43 Soprintendenza Archeologia della Calabria		Di interesse culturale dichiarato	NO
	Vir: 300667 (dal 14/05/2014) CartaRischio:	RESTI ARCHEOLOGICI IN LOCALITA' ACQUA	Monumenti archeologici - individuo		Calabria Catanzaro Cropani ACQUA DI FRISO	S281 Soprintendenza Archeologia, belle arti e paesaggio per	S43 Soprintendenza Archeologia della Calabria		Di interesse culturale dichiarato	NO





















Anteprima	Codici	Denominazione	Tipo scheda	Tipo Bene	Localizzazione	Ente Competente	Ente Schedatore	Condizione Giuridica	Presenza Vincoli	Contenitore
	(189810)	DI FRISO				le province di Catanzaro, Cosenza e Crotona				
	Vir: 362221 (dal 14/05/2014) CartaRischio: (81982)	PALAZZO MUNICIPALE	Architettura - individuo	palazzo	Calabria Catanzaro Cropani	S281 Soprintendenza Archeologia, belle arti e paesaggio per le province di Catanzaro, Cosenza e Crotona	S178 Soprintendenza per i Beni Architettonici e Paesaggistici per le province di Cosenza Catanzaro e Crotona		Di interesse culturale non verificato	NO
	Vir: 189980 (dal 14/05/2014) CartaRischio: (146461)	BORGO ANTICO	Architettura - individuo		Calabria Catanzaro Marcedusa	S281 Soprintendenza Archeologia, belle arti e paesaggio per le province di Catanzaro, Cosenza e Crotona	S178 Soprintendenza per i Beni Architettonici e Paesaggistici per le province di Cosenza Catanzaro e Crotona		Di interesse culturale non verificato	NO
	Vir: 123058 (dal 14/05/2014) CartaRischio: (132815)	CHIESA DI S.PIETRO APOSTOLO	Architettura - individuo	chiesa	Calabria Catanzaro Petronà Via Nazionale	S281 Soprintendenza Archeologia, belle arti e paesaggio per le province di Catanzaro, Cosenza e Crotona	S178 Soprintendenza per i Beni Architettonici e Paesaggistici per le province di Cosenza Catanzaro e Crotona		Di interesse culturale non verificato	NO
	Vir: 3789007 (dal 18/04/2023) BeniTutelati: (85040)	SELLIA MARINA C.C. km 278 195	Architettura - individuo	casello	Calabria Catanzaro Sellia Marina SELLIA MARINA VIA DELLA STAZIONE, snc	S281 Soprintendenza Archeologia, belle arti e paesaggio per le province di Catanzaro, Cosenza e Crotona		proprietà ente pubblico non territoriale	Di interesse culturale dichiarato	NO
	Vir: 497612 (dal 14/05/2014) BeniTutelati: (41993)	FABBRICATI DI E.R.P.	Architettura - individuo		Calabria Catanzaro Sellia Marina CALABRICATA CALABRICATA VIA PONTICELLO DE SETA, SNC	S281 Soprintendenza Archeologia, belle arti e paesaggio per le province di Catanzaro, Cosenza e Crotona	S178 Soprintendenza per i Beni Architettonici e Paesaggistici per le province di Cosenza Catanzaro e Crotona	proprietà ente pubblico non territoriale	Di non interesse culturale	NO
	Vir: 310205 (dal 14/05/2014) CartaRischio: (124001)	RESTI ARCHEOLOGICI IN LOCALITA' BORDA	Monumenti archeologici - individuo		Calabria Catanzaro Sersale BORDA	S281 Soprintendenza Archeologia, belle arti e paesaggio per le province di Catanzaro, Cosenza e Crotona	S43 Soprintendenza Archeologia della Calabria		Di interesse culturale dichiarato	NO
	Vir: 215654 (dal 14/05/2014) CartaRischio: (117092)	PARROCCHIALE DELLA MADONNA DEL CARMINE	Architettura - individuo	casa	Calabria Catanzaro Sersale Piazza Casolini	S281 Soprintendenza Archeologia, belle arti e paesaggio per le province di Catanzaro, Cosenza e Crotona	S178 Soprintendenza per i Beni Architettonici e Paesaggistici per le province di Cosenza Catanzaro e Crotona		Di interesse culturale non verificato	NO
	Vir: 3789006 (dal 18/04/2023) BeniTutelati: (85039)	SERSALE C.C. km 277 120	Architettura - individuo	casello	Calabria Catanzaro Sersale SERSALE LINEA METAPONTO REGGIO CALABRIA, snc	S281 Soprintendenza Archeologia, belle arti e paesaggio per le province di Catanzaro, Cosenza e Crotona		proprietà ente pubblico non territoriale	Di interesse culturale dichiarato	NO
	Vir: 375499 (dal 14/05/2014) CartaRischio:	SANTUARIO DEL SS. CROCISSO	Architettura - componente	sacrario	Calabria Crotona Cutro Via Croce, 10	S281 Soprintendenza Archeologia, belle arti e paesaggio per	S178 Soprintendenza per i Beni Architettonici e		Di interesse culturale non verificato	NO










Anteprima	Codici	Denominazione	Tipo scheda	Tipo Bene	Localizzazione	Ente Competente	Ente Schedatore	Condizione Giuridica	Presenza Vincoli	Contenitore
	(59261)					le province di Catanzaro, Cosenza e Crotona	Paesaggistici per le province di Cosenza Catanzaro e Crotona			
	Vir: 223084 (dal 14/05/2014) CartaRischio: (176276)	CONVENTO DEI FRATI MINORI	Architettura - complesso	convento	Calabria Crotona Cutro Via Croce, 10	S281 Soprintendenza Archeologia, belle arti e paesaggio per le province di Catanzaro, Cosenza e Crotona	S178 Soprintendenza per i Beni Architettonici e Paesaggistici per le province di Cosenza Catanzaro e Crotona		Di interesse culturale non verificato	NO
	Vir: 122807 (dal 14/05/2014) CartaRischio: (29208)	CHIESA DELLE MONACHELLE	Architettura - individuo	chiesa	Calabria Crotona Cutro	S281 Soprintendenza Archeologia, belle arti e paesaggio per le province di Catanzaro, Cosenza e Crotona	S178 Soprintendenza per i Beni Architettonici e Paesaggistici per le province di Cosenza Catanzaro e Crotona		Di interesse culturale non verificato	NO
	Vir: 122822 (dal 14/05/2014) CartaRischio: (87223)	CHIESA DELLA PIETA'	Architettura - individuo	chiesa	Calabria Crotona Cutro	S281 Soprintendenza Archeologia, belle arti e paesaggio per le province di Catanzaro, Cosenza e Crotona	S178 Soprintendenza per i Beni Architettonici e Paesaggistici per le province di Cosenza Catanzaro e Crotona		Di interesse culturale non verificato	NO
	Vir: 3773770 (dal 28/12/2022) BeniTutelati: (101918)	Casino Guarany o Fortino di Chirizzi	Architettura - complesso	fortino	Calabria Crotona Cutro CUTRO strada non identificata, snc	S178 Soprintendenza per i Beni Architettonici e Paesaggistici per le province di Cosenza Catanzaro e Crotona	S178 Soprintendenza per i Beni Architettonici e Paesaggistici per le province di Cosenza Catanzaro e Crotona	proprietà privata	Di interesse culturale dichiarato	NO
	Vir: 3788926 (dal 21/05/2023) BeniTutelati: (85038)	CUTRO C.C. km 261 957	Architettura - individuo	casello	Calabria Crotona Cutro CUTRO CONTRADA STRADA PROVINCIALE SAN LEONARDO DI CUTRO, snc	S475 Soprintendenza Archeologia, Belle Arti e Paesaggio per le Province di Catanzaro e Crotona		proprietà ente pubblico non territoriale	Di interesse culturale dichiarato	NO
	Vir: 873018 (dal 25/02/2015) CartaRischio: (33530) BeniTutelati: (67718)	Complesso Villa Margherita e Parco	Architettura - individuo	villa	Calabria Crotona Cutro CUTRO Loc.S.Anna snc, snc	S281 Soprintendenza Archeologia, belle arti e paesaggio per le province di Catanzaro, Cosenza e Crotona	S178 Soprintendenza per i Beni Architettonici e Paesaggistici per le province di Cosenza Catanzaro e Crotona	proprietà privata	Di interesse culturale dichiarato	NO
	Vir: 201613 (dal 14/05/2014) CartaRischio: (23823)	CASTELLO (RUDERI)	Architettura - individuo	castello	Calabria Crotona Mesoraca	S281 Soprintendenza Archeologia, belle arti e paesaggio per le province di Catanzaro, Cosenza e Crotona	S178 Soprintendenza per i Beni Architettonici e Paesaggistici per le province di Cosenza Catanzaro e Crotona		Di interesse culturale non verificato	NO
	Vir: 213431 (dal 14/05/2014) CartaRischio: (166331)	ABBAZIA DI S.ANGELO DI FRIGILO (RUDERI)	Architettura - individuo	abbazia	Calabria Crotona Mesoraca	S281 Soprintendenza Archeologia, belle arti e paesaggio per le province di Catanzaro, Cosenza e Crotona	S178 Soprintendenza per i Beni Architettonici e Paesaggistici per le province di Cosenza Catanzaro e Crotona		Di interesse culturale non verificato	NO

Anteprima	Codici	Denominazione	Tipo scheda	Tipo Bene	Localizzazione	Ente Competente	Ente Schedatore	Condizione Giuridica	Presenza Vincoli	Contenitore
	Vir: 3178748 (dal 08/06/2020) Sigec: (18 00167336) CartaRischio: (242953)	Isola Capo Rizzuto, progetto NATO 1989, 76	Siti archeologici - individuo		Calabria Crotona Isola di Capo Rizzuto Parte Sicura	S281 Soprintendenza Archeologia, belle arti e paesaggio per le province di Catanzaro, Cosenza e Crotona	S281 Soprintendenza Archeologia, belle arti e paesaggio per le province di Catanzaro, Cosenza e Crotona	proprietà stato	Di interesse culturale non verificato	NO
	Vir: 3178749 (dal 08/06/2020) Sigec: (18 00167337) CartaRischio: (242954)	Isola Capo Rizzuto, progetto NATO 1989, 77	Siti archeologici - individuo		Calabria Crotona Isola di Capo Rizzuto Parte Sicura	S281 Soprintendenza Archeologia, belle arti e paesaggio per le province di Catanzaro, Cosenza e Crotona	S281 Soprintendenza Archeologia, belle arti e paesaggio per le province di Catanzaro, Cosenza e Crotona	proprietà stato	Di interesse culturale non verificato	NO
	Vir: 3179853 (dal 30/06/2020) Sigec: (18 00167338) CartaRischio: (243019)	Isola Capo Rizzuto, progetto NATO 1989, 78	Siti archeologici - individuo		Calabria Crotona Isola di Capo Rizzuto Parte Sicura	S281 Soprintendenza Archeologia, belle arti e paesaggio per le province di Catanzaro, Cosenza e Crotona	S281 Soprintendenza Archeologia, belle arti e paesaggio per le province di Catanzaro, Cosenza e Crotona	proprietà stato	Di interesse culturale non verificato	NO
	Vir: 3178750 (dal 08/06/2020) Sigec: (18 00167339) CartaRischio: (242955)	Isola Capo Rizzuto, progetto NATO 1989, 79	Siti archeologici - individuo		Calabria Crotona Isola di Capo Rizzuto Parte Sicura	S281 Soprintendenza Archeologia, belle arti e paesaggio per le province di Catanzaro, Cosenza e Crotona	S281 Soprintendenza Archeologia, belle arti e paesaggio per le province di Catanzaro, Cosenza e Crotona	proprietà stato	Di interesse culturale non verificato	NO
	Vir: 3179854 (dal 30/06/2020) Sigec: (18 00167340) CartaRischio:	Isola Capo Rizzuto, progetto NATO 1989, 80	Siti archeologici - individuo		Calabria Crotona Isola di Capo Rizzuto Parte Sicura	S281 Soprintendenza Archeologia, belle arti e paesaggio per le province di Catanzaro, Cosenza	S281 Soprintendenza Archeologia, belle arti e paesaggio per le province di Catanzaro, Cosenza	proprietà stato	Di interesse culturale non verificato	NO

Anteprima	Codici	Denominazione	Tipo scheda	Tipo Bene	Localizzazione	Ente Competente	Ente Schedatore	Condizione Giuridica	Presenza Vincoli	Contenitore
	(243020)					e Crotona	e Crotona			
	Vir: 3179855 (dal 30/06/2020) Sigec: (18 00167341) CartaRischio: (243021)	Isola Capo Rizzuto, progetto NATO 1989, 81	Siti archeologici - individuo		Calabria Crotona Isola di Capo Rizzuto Parte Sicura	S281 Soprintendenza Archeologia, belle arti e paesaggio per le province di Catanzaro, Cosenza e Crotona	S281 Soprintendenza Archeologia, belle arti e paesaggio per le province di Catanzaro, Cosenza e Crotona	proprietà stato	Di interesse culturale non verificato	NO
	Vir: 3178751 (dal 08/06/2020) Sigec: (18 00167342) CartaRischio: (242956)	Isola Capo Rizzuto, progetto NATO 1989, 82	Siti archeologici - individuo		Calabria Crotona Isola di Capo Rizzuto Parte Sicura	S281 Soprintendenza Archeologia, belle arti e paesaggio per le province di Catanzaro, Cosenza e Crotona	S281 Soprintendenza Archeologia, belle arti e paesaggio per le province di Catanzaro, Cosenza e Crotona	proprietà stato	Di interesse culturale non verificato	NO
	Vir: 3179849 (dal 30/06/2020) Sigec: (18 00167343) CartaRischio: (243016)	Isola Capo Rizzuto, progetto NATO 1989, 83	Siti archeologici - individuo		Calabria Crotona Isola di Capo Rizzuto Parte Sicura	S281 Soprintendenza Archeologia, belle arti e paesaggio per le province di Catanzaro, Cosenza e Crotona	S281 Soprintendenza Archeologia, belle arti e paesaggio per le province di Catanzaro, Cosenza e Crotona	proprietà stato	Di interesse culturale non verificato	NO
	Vir: 3179856 (dal 30/06/2020) Sigec: (18 00167344) CartaRischio: (243022)	Isola Capo Rizzuto, progetto NATO 1989, 84	Siti archeologici - individuo		Calabria Crotona Isola di Capo Rizzuto Parte Sicura	S281 Soprintendenza Archeologia, belle arti e paesaggio per le province di Catanzaro, Cosenza e Crotona	S281 Soprintendenza Archeologia, belle arti e paesaggio per le province di Catanzaro, Cosenza e Crotona	proprietà stato	Di interesse culturale non verificato	NO
	Vir: 3179850 (dal 30/06/2020) Sigec: (18 00167345) CartaRischio: (243017)	Isola Capo Rizzuto, progetto NATO 1989, 85	Siti archeologici - individuo		Calabria Crotona Isola di Capo Rizzuto Parte Sicura	S281 Soprintendenza Archeologia, belle arti e paesaggio per le province di Catanzaro, Cosenza e Crotona	S281 Soprintendenza Archeologia, belle arti e paesaggio per le province di Catanzaro, Cosenza e Crotona	proprietà stato	Di interesse culturale non verificato	NO
	Vir: 3179857 (dal 30/06/2020) Sigec: (18 00167346) CartaRischio: (243023)	Isola Capo Rizzuto, progetto NATO 1989, 86	Siti archeologici - individuo		Calabria Crotona Isola di Capo Rizzuto Parte Sicura	S281 Soprintendenza Archeologia, belle arti e paesaggio per le province di Catanzaro, Cosenza e Crotona	S281 Soprintendenza Archeologia, belle arti e paesaggio per le province di Catanzaro, Cosenza e Crotona	proprietà stato	Di interesse culturale non verificato	NO
	Vir: 3179824 (dal 30/06/2020) Sigec: (18 00167347) CartaRischio: (242993)	Isola Capo Rizzuto, progetto NATO 1989, 87	Siti archeologici - individuo		Calabria Crotona Isola di Capo Rizzuto Parte Sicura	S281 Soprintendenza Archeologia, belle arti e paesaggio per le province di Catanzaro, Cosenza e Crotona	S281 Soprintendenza Archeologia, belle arti e paesaggio per le province di Catanzaro, Cosenza e Crotona	proprietà stato	Di interesse culturale non verificato	NO
	Vir: 3179858 (dal 30/06/2020) Sigec: (18 00167348) CartaRischio: (243024)	Isola Capo Rizzuto, progetto NATO 1989, 88	Siti archeologici - individuo		Calabria Crotona Isola di Capo Rizzuto Parte Sicura	S281 Soprintendenza Archeologia, belle arti e paesaggio per le province di Catanzaro, Cosenza e Crotona	S281 Soprintendenza Archeologia, belle arti e paesaggio per le province di Catanzaro, Cosenza e Crotona	proprietà stato	Di interesse culturale non verificato	NO
	Vir: 3179825 (dal 30/06/2020) Sigec: (18	Isola Capo Rizzuto, progetto NATO 1989, 89	Siti archeologici - individuo		Calabria Crotona Isola di Capo Rizzuto Parte Sicura	S281 Soprintendenza Archeologia, belle arti e paesaggio per	S281 Soprintendenza Archeologia, belle arti e paesaggio per	proprietà stato	Di interesse culturale non verificato	NO

Anteprima	Codici	Denominazione	Tipo scheda	Tipo Bene	Localizzazione	Ente Competente	Ente Schedatore	Condizione Giuridica	Presenza Vincoli	Contenitore
	00167349) CartaRischio: (242994)					le province di Catanzaro, Cosenza e Crotona	le province di Catanzaro, Cosenza e Crotona			
	Vir: 3178752 (dal 08/06/2020) Sigec: (18 00167350) CartaRischio: (242957)	Isola Capo Rizzuto, progetto NATO 1989, 90	Siti archeologici - individuo		Calabria Crotona Isola di Capo Rizzuto Parte Sicura	S281 Soprintendenza Archeologia, belle arti e paesaggio per le province di Catanzaro, Cosenza e Crotona	S281 Soprintendenza Archeologia, belle arti e paesaggio per le province di Catanzaro, Cosenza e Crotona	proprietà stato	Di interesse culturale non verificato	NO
	Vir: 3179859 (dal 30/06/2020) Sigec: (18 00167351) CartaRischio: (243025)	Isola Capo Rizzuto, progetto NATO 1989, 91	Siti archeologici - individuo		Calabria Crotona Isola di Capo Rizzuto Parte Sicura	S281 Soprintendenza Archeologia, belle arti e paesaggio per le province di Catanzaro, Cosenza e Crotona	S281 Soprintendenza Archeologia, belle arti e paesaggio per le province di Catanzaro, Cosenza e Crotona	proprietà stato	Di interesse culturale non verificato	NO
	Vir: 3179860 (dal 30/06/2020) Sigec: (18 00167352) CartaRischio: (243026)	Isola Capo Rizzuto, progetto NATO 1989, 92	Siti archeologici - individuo		Calabria Crotona Isola di Capo Rizzuto Parte Sicura	S281 Soprintendenza Archeologia, belle arti e paesaggio per le province di Catanzaro, Cosenza e Crotona	S281 Soprintendenza Archeologia, belle arti e paesaggio per le province di Catanzaro, Cosenza e Crotona	proprietà stato	Di interesse culturale non verificato	NO
	Vir: 3179826 (dal 30/06/2020) Sigec: (18 00167353) CartaRischio: (242995)	Isola Capo Rizzuto, progetto NATO 1989, 94	Siti archeologici - individuo		Calabria Crotona Isola di Capo Rizzuto Parte Sicura	S281 Soprintendenza Archeologia, belle arti e paesaggio per le province di Catanzaro, Cosenza e Crotona	S281 Soprintendenza Archeologia, belle arti e paesaggio per le province di Catanzaro, Cosenza e Crotona	proprietà stato	Di interesse culturale non verificato	NO
	Vir: 3179861 (dal 30/06/2020) Sigec: (18 00167354) CartaRischio: (243027)	Isola Capo Rizzuto, progetto NATO 1989, 95	Siti archeologici - individuo		Calabria Crotona Isola di Capo Rizzuto Parte Sicura	S281 Soprintendenza Archeologia, belle arti e paesaggio per le province di Catanzaro, Cosenza e Crotona	S281 Soprintendenza Archeologia, belle arti e paesaggio per le province di Catanzaro, Cosenza e Crotona	proprietà stato	Di interesse culturale non verificato	NO
	Vir: 3179827 (dal 30/06/2020) Sigec: (18 00167355) CartaRischio: (242996)	Isola Capo Rizzuto, progetto NATO 1989, 96	Siti archeologici - individuo		Calabria Crotona Isola di Capo Rizzuto Parte Sicura	S281 Soprintendenza Archeologia, belle arti e paesaggio per le province di Catanzaro, Cosenza e Crotona	S281 Soprintendenza Archeologia, belle arti e paesaggio per le province di Catanzaro, Cosenza e Crotona	proprietà stato	Di interesse culturale non verificato	NO
	Vir: 3179862 (dal 30/06/2020) Sigec: (18 00167356) CartaRischio: (243028)	Isola Capo Rizzuto, progetto NATO 1989, 97	Siti archeologici - individuo		Calabria Crotona Isola di Capo Rizzuto Parte Sicura	S281 Soprintendenza Archeologia, belle arti e paesaggio per le province di Catanzaro, Cosenza e Crotona	S281 Soprintendenza Archeologia, belle arti e paesaggio per le province di Catanzaro, Cosenza e Crotona	proprietà stato	Di interesse culturale non verificato	NO
	Vir: 3179828 (dal 30/06/2020) Sigec: (18 00167357) CartaRischio: (242997)	Isola Capo Rizzuto, progetto NATO 1989, 98	Siti archeologici - individuo		Calabria Crotona Isola di Capo Rizzuto Parte Sicura	S281 Soprintendenza Archeologia, belle arti e paesaggio per le province di Catanzaro, Cosenza e Crotona	S281 Soprintendenza Archeologia, belle arti e paesaggio per le province di Catanzaro, Cosenza e Crotona	proprietà stato	Di interesse culturale non verificato	NO
	Vir: 3179829 (dal 30/06/2020) Sigec: (18	Isola Capo Rizzuto, progetto NATO 1989, 99	Siti archeologici - individuo		Calabria Crotona Isola di Capo Rizzuto Parte Sicura	S281 Soprintendenza Archeologia, belle arti e paesaggio per	S281 Soprintendenza Archeologia, belle arti e paesaggio per	proprietà stato	Di interesse culturale non verificato	NO

Anteprima	Codici	Denominazione	Tipo scheda	Tipo Bene	Localizzazione	Ente Competente	Ente Schedatore	Condizione Giuridica	Presenza Vincoli	Contenitore
	00167358) CartaRischio: (242998)					le province di Catanzaro, Cosenza e Crotona	le province di Catanzaro, Cosenza e Crotona			
	Vir: 3179876 (dal 30/06/2020) Sigec: (18 00167359) CartaRischio: (243042)	Isola Capo Rizzuto, progetto NATO 1989, 100	Siti archeologici - individuo		Calabria Crotona Isola di Capo Rizzuto Parte Sicura	S281 Soprintendenza Archeologia, belle arti e paesaggio per le province di Catanzaro, Cosenza e Crotona	S281 Soprintendenza Archeologia, belle arti e paesaggio per le province di Catanzaro, Cosenza e Crotona	proprietà stato	Di interesse culturale non verificato	NO
	Vir: 3179863 (dal 30/06/2020) Sigec: (18 00167360) CartaRischio: (243029)	Isola Capo Rizzuto, progetto NATO 1989, 101	Siti archeologici - individuo		Calabria Crotona Isola di Capo Rizzuto Parte Sicura	S281 Soprintendenza Archeologia, belle arti e paesaggio per le province di Catanzaro, Cosenza e Crotona	S281 Soprintendenza Archeologia, belle arti e paesaggio per le province di Catanzaro, Cosenza e Crotona	proprietà stato	Di interesse culturale non verificato	NO
	Vir: 3179830 (dal 30/06/2020) Sigec: (18 00167361) CartaRischio: (242999)	Isola Capo Rizzuto, progetto NATO 1989, 102	Siti archeologici - individuo		Calabria Crotona Isola di Capo Rizzuto Parte Sicura	S281 Soprintendenza Archeologia, belle arti e paesaggio per le province di Catanzaro, Cosenza e Crotona	S281 Soprintendenza Archeologia, belle arti e paesaggio per le province di Catanzaro, Cosenza e Crotona	proprietà stato	Di interesse culturale non verificato	NO
	Vir: 3179877 (dal 30/06/2020) Sigec: (18 00167362) CartaRischio: (243043)	Isola Capo Rizzuto, progetto NATO 1989, 103	Siti archeologici - individuo		Calabria Crotona Isola di Capo Rizzuto Parte Sicura	S281 Soprintendenza Archeologia, belle arti e paesaggio per le province di Catanzaro, Cosenza e Crotona	S281 Soprintendenza Archeologia, belle arti e paesaggio per le province di Catanzaro, Cosenza e Crotona	proprietà stato	Di interesse culturale non verificato	NO
	Vir: 3179878 (dal 30/06/2020) Sigec: (18 00167363) CartaRischio: (243044)	Isola Capo Rizzuto, progetto NATO 1989, 104	Siti archeologici - individuo		Calabria Crotona Isola di Capo Rizzuto Parte Sicura	S281 Soprintendenza Archeologia, belle arti e paesaggio per le province di Catanzaro, Cosenza e Crotona	S281 Soprintendenza Archeologia, belle arti e paesaggio per le province di Catanzaro, Cosenza e Crotona	proprietà stato	Di interesse culturale non verificato	NO
	Vir: 3179831 (dal 30/06/2020) Sigec: (18 00167364) CartaRischio: (243000)	Isola Capo Rizzuto, progetto NATO 1989, 105	Siti archeologici - individuo		Calabria Crotona Isola di Capo Rizzuto Parte Sicura	S281 Soprintendenza Archeologia, belle arti e paesaggio per le province di Catanzaro, Cosenza e Crotona	S281 Soprintendenza Archeologia, belle arti e paesaggio per le province di Catanzaro, Cosenza e Crotona	proprietà stato	Di interesse culturale non verificato	NO
	Vir: 3179864 (dal 30/06/2020) Sigec: (18 00167365) CartaRischio: (243030)	Isola Capo Rizzuto, progetto NATO 1989, 106	Siti archeologici - individuo		Calabria Crotona Isola di Capo Rizzuto Parte Sicura	S281 Soprintendenza Archeologia, belle arti e paesaggio per le province di Catanzaro, Cosenza e Crotona	S281 Soprintendenza Archeologia, belle arti e paesaggio per le province di Catanzaro, Cosenza e Crotona	proprietà stato	Di interesse culturale non verificato	NO
	Vir: 3179880 (dal 30/06/2020) Sigec: (18 00167366) CartaRischio: (243045)	Isola Capo Rizzuto, progetto NATO 1989, 107	Siti archeologici - individuo		Calabria Crotona Isola di Capo Rizzuto Parte Sicura	S281 Soprintendenza Archeologia, belle arti e paesaggio per le province di Catanzaro, Cosenza e Crotona	S281 Soprintendenza Archeologia, belle arti e paesaggio per le province di Catanzaro, Cosenza e Crotona	proprietà stato	Di interesse culturale non verificato	NO
	Vir: 3179832 (dal 30/06/2020) Sigec: (18	Isola Capo Rizzuto, progetto NATO 1989, 108	Siti archeologici - individuo		Calabria Crotona Isola di Capo Rizzuto Parte Sicura	S281 Soprintendenza Archeologia, belle arti e paesaggio per	S281 Soprintendenza Archeologia, belle arti e paesaggio per	proprietà stato	Di interesse culturale non verificato	NO


Anteprima	Codici	Denominazione	Tipo scheda	Tipo Bene	Localizzazione	Ente Competente	Ente Schedatore	Condizione Giuridica	Presenza Vincoli	Contenitore
	00167367) CartaRischio: (243001)					le province di Catanzaro, Cosenza e Crotona	le province di Catanzaro, Cosenza e Crotona			
	Vir: 3179865 (dal 30/06/2020) Sigec: (18 00167368) CartaRischio: (243031)	Isola Capo Rizzuto, progetto NATO 1989, 109	Siti archeologici - individuo		Calabria Crotona Isola di Capo Rizzuto Lapistrello	S281 Soprintendenza Archeologia, belle arti e paesaggio per le province di Catanzaro, Cosenza e Crotona	S281 Soprintendenza Archeologia, belle arti e paesaggio per le province di Catanzaro, Cosenza e Crotona	proprietà stato	Di interesse culturale non verificato	NO
	Vir: 3179881 (dal 30/06/2020) Sigec: (18 00167369) CartaRischio: (243046)	Isola Capo Rizzuto, progetto NATO 1991, 1	Siti archeologici - individuo		Calabria Crotona Isola di Capo Rizzuto Ronzino Strada provinciale S. Anna- Capo Colonna	S281 Soprintendenza Archeologia, belle arti e paesaggio per le province di Catanzaro, Cosenza e Crotona	S281 Soprintendenza Archeologia, belle arti e paesaggio per le province di Catanzaro, Cosenza e Crotona	proprietà stato	Di interesse culturale non verificato	NO
	Vir: 3179882 (dal 30/06/2020) Sigec: (18 00167370) CartaRischio: (243047)	Isola Capo Rizzuto, progetto NATO 1991, 2	Siti archeologici - individuo		Calabria Crotona Isola di Capo Rizzuto Ronzino Strada provinciale S. Anna- Capo Colonna	S281 Soprintendenza Archeologia, belle arti e paesaggio per le province di Catanzaro, Cosenza e Crotona	S281 Soprintendenza Archeologia, belle arti e paesaggio per le province di Catanzaro, Cosenza e Crotona	proprietà stato	Di interesse culturale non verificato	NO
	Vir: 3179866 (dal 30/06/2020) Sigec: (18 00167371) CartaRischio: (243032)	Isola Capo Rizzuto, progetto NATO 1991, 3	Siti archeologici - individuo		Calabria Crotona Isola di Capo Rizzuto Ronzino Strada provinciale S. Anna- Capo Colonna	S281 Soprintendenza Archeologia, belle arti e paesaggio per le province di Catanzaro, Cosenza e Crotona	S281 Soprintendenza Archeologia, belle arti e paesaggio per le province di Catanzaro, Cosenza e Crotona	proprietà stato	Di interesse culturale non verificato	NO
	Vir: 3179883 (dal 30/06/2020) Sigec: (18 00167372) CartaRischio: (243048)	Isola Capo Rizzuto, progetto NATO 1991, 4	Siti archeologici - individuo		Calabria Crotona Isola di Capo Rizzuto Ronzino	S281 Soprintendenza Archeologia, belle arti e paesaggio per le province di Catanzaro, Cosenza e Crotona	S281 Soprintendenza Archeologia, belle arti e paesaggio per le province di Catanzaro, Cosenza e Crotona	proprietà stato	Di interesse culturale non verificato	NO
	Vir: 3179867 (dal 30/06/2020) Sigec: (18 00167373) CartaRischio: (243033)	Isola Capo Rizzuto, progetto NATO 1991, 5	Siti archeologici - individuo		Calabria Crotona Isola di Capo Rizzuto Ronzino Via interpodereale di Ronzino	S281 Soprintendenza Archeologia, belle arti e paesaggio per le province di Catanzaro, Cosenza e Crotona	S281 Soprintendenza Archeologia, belle arti e paesaggio per le province di Catanzaro, Cosenza e Crotona	proprietà stato	Di interesse culturale non verificato	NO
	Vir: 3179833 (dal 30/06/2020) Sigec: (18 00167374) CartaRischio: (243002)	Isola Capo Rizzuto, progetto NATO 1991, 6	Siti archeologici - individuo		Calabria Crotona Isola di Capo Rizzuto Stazzi	S281 Soprintendenza Archeologia, belle arti e paesaggio per le province di Catanzaro, Cosenza e Crotona	S281 Soprintendenza Archeologia, belle arti e paesaggio per le province di Catanzaro, Cosenza e Crotona	proprietà stato	Di interesse culturale non verificato	NO
	Vir: 3179834 (dal 30/06/2020) Sigec: (18 00167375) CartaRischio: (243003)	Isola Capo Rizzuto, progetto NATO 1991, 7	Siti archeologici - individuo		Calabria Crotona Isola di Capo Rizzuto Ronzino Strada provinciale S. Anna- Capo Colonna	S281 Soprintendenza Archeologia, belle arti e paesaggio per le province di Catanzaro, Cosenza e Crotona	S281 Soprintendenza Archeologia, belle arti e paesaggio per le province di Catanzaro, Cosenza e Crotona	proprietà stato	Di interesse culturale non verificato	NO
	Vir: 3179868 (dal 30/06/2020) Sigec: (18	Isola Capo Rizzuto, progetto NATO 1991, 8	Siti archeologici - individuo		Calabria Crotona Isola di Capo Rizzuto Sant'Anna	S281 Soprintendenza Archeologia, belle arti e paesaggio per	S281 Soprintendenza Archeologia, belle arti e paesaggio per	proprietà stato	Di interesse culturale non verificato	NO


Anteprima	Codici	Denominazione	Tipo scheda	Tipo Bene	Localizzazione	Ente Competente	Ente Schedatore	Condizione Giuridica	Presenza Vincoli	Contenitore
	00167376) CartaRischio: (243034)					le province di Catanzaro, Cosenza e Crotona	le province di Catanzaro, Cosenza e Crotona			
	Vir: 3179869 (dal 30/06/2020) Sigec: (18 00167377) CartaRischio: (243035)	Isola Capo Rizzuto, progetto NATO 1991, 9	Siti archeologici - individuo		Calabria Crotona Isola di Capo Rizzuto Sant'Anna Strada provinciale S. Anna- Capo Colonna	S281 Soprintendenza Archeologia, belle arti e paesaggio per le province di Catanzaro, Cosenza e Crotona	S281 Soprintendenza Archeologia, belle arti e paesaggio per le province di Catanzaro, Cosenza e Crotona	proprietà stato	Di interesse culturale non verificato	NO
	Vir: 3179835 (dal 30/06/2020) Sigec: (18 00167378) CartaRischio: (243004)	Isola Capo Rizzuto, progetto NATO 1991, 10	Siti archeologici - individuo		Calabria Crotona Isola di Capo Rizzuto Ronzino Strada provinciale S. Anna- Capo Colonna	S281 Soprintendenza Archeologia, belle arti e paesaggio per le province di Catanzaro, Cosenza e Crotona	S281 Soprintendenza Archeologia, belle arti e paesaggio per le province di Catanzaro, Cosenza e Crotona	proprietà stato	Di interesse culturale non verificato	NO
	Vir: 3179870 (dal 30/06/2020) Sigec: (18 00167379) CartaRischio: (243036)	Isola Capo Rizzuto, progetto NATO 1991, 11	Siti archeologici - individuo		Calabria Crotona Isola di Capo Rizzuto Lapistrello Strada provinciale S. Anna- Capo Colonna	S281 Soprintendenza Archeologia, belle arti e paesaggio per le province di Catanzaro, Cosenza e Crotona	S281 Soprintendenza Archeologia, belle arti e paesaggio per le province di Catanzaro, Cosenza e Crotona	proprietà stato	Di interesse culturale non verificato	NO
	Vir: 3179836 (dal 30/06/2020) Sigec: (18 00167380) CartaRischio: (243005)	Isola Capo Rizzuto, progetto NATO 1991, 12	Siti archeologici - individuo		Calabria Crotona Isola di Capo Rizzuto Ronzino Strada provinciale S. Anna- Capo Colonna	S281 Soprintendenza Archeologia, belle arti e paesaggio per le province di Catanzaro, Cosenza e Crotona	S281 Soprintendenza Archeologia, belle arti e paesaggio per le province di Catanzaro, Cosenza e Crotona	proprietà stato	Di interesse culturale non verificato	NO
	Vir: 3179871 (dal 30/06/2020) Sigec: (18 00167381) CartaRischio: (243037)	Isola Capo Rizzuto, progetto NATO 1991, 13	Siti archeologici - individuo		Calabria Crotona Isola di Capo Rizzuto Ronzino Strada provinciale S. Anna- Capo Colonna	S281 Soprintendenza Archeologia, belle arti e paesaggio per le province di Catanzaro, Cosenza e Crotona	S281 Soprintendenza Archeologia, belle arti e paesaggio per le province di Catanzaro, Cosenza e Crotona	proprietà stato	Di interesse culturale non verificato	NO
	Vir: 3179837 (dal 30/06/2020) Sigec: (18 00167382) CartaRischio: (243006)	Isola Capo Rizzuto, progetto NATO 1991, 14	Siti archeologici - individuo		Calabria Crotona Isola di Capo Rizzuto Stazzi Strada provinciale S. Anna-Capo Colonna	S281 Soprintendenza Archeologia, belle arti e paesaggio per le province di Catanzaro, Cosenza e Crotona	S281 Soprintendenza Archeologia, belle arti e paesaggio per le province di Catanzaro, Cosenza e Crotona	proprietà stato	Di interesse culturale non verificato	NO
	Vir: 3179884 (dal 30/06/2020) Sigec: (18 00167383) CartaRischio: (243049)	Isola Capo Rizzuto, progetto NATO 1991, 15	Siti archeologici - individuo		Calabria Crotona Isola di Capo Rizzuto Stazzi Strada provinciale S. Anna-Capo Colonna	S281 Soprintendenza Archeologia, belle arti e paesaggio per le province di Catanzaro, Cosenza e Crotona	S281 Soprintendenza Archeologia, belle arti e paesaggio per le province di Catanzaro, Cosenza e Crotona	proprietà stato	Di interesse culturale non verificato	NO
	Vir: 3179872 (dal 30/06/2020) Sigec: (18 00167384) CartaRischio: (243038)	Isola Capo Rizzuto, progetto NATO 1991, 16	Siti archeologici - individuo		Calabria Crotona Isola di Capo Rizzuto Ronzino Strada provinciale S. Anna- Capo Colonna	S281 Soprintendenza Archeologia, belle arti e paesaggio per le province di Catanzaro, Cosenza e Crotona	S281 Soprintendenza Archeologia, belle arti e paesaggio per le province di Catanzaro, Cosenza e Crotona	proprietà stato	Di interesse culturale non verificato	NO
	Vir: 3179904 (dal 30/06/2020) Sigec: (18	Isola Capo Rizzuto, progetto NATO 1991, 17	Siti archeologici - individuo		Calabria Crotona Isola di Capo Rizzuto Ronzino Strada	S281 Soprintendenza Archeologia, belle arti e paesaggio per	S281 Soprintendenza Archeologia, belle arti e paesaggio per	proprietà stato	Di interesse culturale non verificato	NO





















Anteprima	Codici	Denominazione	Tipo scheda	Tipo Bene	Localizzazione	Ente Competente	Ente Schedatore	Condizione Giuridica	Presenza Vincoli	Contenitore
	00167385) CartaRischio: (243067)				provinciale S. Anna- Capo Colonna	le province di Catanzaro, Cosenza e Crotone	le province di Catanzaro, Cosenza e Crotone			
	Vir: 3179873 (dal 30/06/2020) Sigec: (18 00167386) CartaRischio: (243039)	Isola Capo Rizzuto, progetto NATO 1991, 18	Siti archeologici - individuo		Calabria Crotone Isola di Capo Rizzuto Ronzino Strada provinciale S. Anna- Capo Colonna	S281 Soprintendenza Archeologia, belle arti e paesaggio per le province di Catanzaro, Cosenza e Crotone	S281 Soprintendenza Archeologia, belle arti e paesaggio per le province di Catanzaro, Cosenza e Crotone	proprietà stato	Di interesse culturale non verificato	NO
	Vir: 3179885 (dal 30/06/2020) Sigec: (18 00167387) CartaRischio: (243050)	Isola Capo Rizzuto, progetto NATO 1991, 19	Siti archeologici - individuo		Calabria Crotone Isola di Capo Rizzuto Ronzino Strada provinciale S. Anna- Capo Colonna	S281 Soprintendenza Archeologia, belle arti e paesaggio per le province di Catanzaro, Cosenza e Crotone	S281 Soprintendenza Archeologia, belle arti e paesaggio per le province di Catanzaro, Cosenza e Crotone	proprietà stato	Di interesse culturale non verificato	NO
	Vir: 3179874 (dal 30/06/2020) Sigec: (18 00167388) CartaRischio: (243040)	Isola Capo Rizzuto, progetto NATO 1991, 20	Siti archeologici - individuo		Calabria Crotone Isola di Capo Rizzuto Ronzino Strada provinciale S. Anna- Capo Colonna	S281 Soprintendenza Archeologia, belle arti e paesaggio per le province di Catanzaro, Cosenza e Crotone	S281 Soprintendenza Archeologia, belle arti e paesaggio per le province di Catanzaro, Cosenza e Crotone	proprietà stato	Di interesse culturale non verificato	NO
	Vir: 3179875 (dal 30/06/2020) Sigec: (18 00167389) CartaRischio: (243041)	Isola Capo Rizzuto, progetto NATO 1991, 21	Siti archeologici - individuo		Calabria Crotone Isola di Capo Rizzuto Parte Sicura Strada provinciale S. Anna- Capo Colonna	S281 Soprintendenza Archeologia, belle arti e paesaggio per le province di Catanzaro, Cosenza e Crotone	S281 Soprintendenza Archeologia, belle arti e paesaggio per le province di Catanzaro, Cosenza e Crotone	proprietà stato	Di interesse culturale non verificato	NO
	Vir: 3179840 (dal 30/06/2020) Sigec: (18 00167390) CartaRischio: (243007)	Isola Capo Rizzuto, progetto NATO 1991, 22	Siti archeologici - individuo		Calabria Crotone Isola di Capo Rizzuto Ronzino Strada provinciale S. Anna- Capo Colonna	S281 Soprintendenza Archeologia, belle arti e paesaggio per le province di Catanzaro, Cosenza e Crotone	S281 Soprintendenza Archeologia, belle arti e paesaggio per le province di Catanzaro, Cosenza e Crotone	proprietà stato	Di interesse culturale non verificato	NO
	Vir: 3179841 (dal 30/06/2020) Sigec: (18 00167391) CartaRischio: (243008)	Isola Capo Rizzuto, progetto NATO 1991, 23	Siti archeologici - individuo		Calabria Crotone Isola di Capo Rizzuto Ronzino Strada provinciale S. Anna- Capo Colonna	S281 Soprintendenza Archeologia, belle arti e paesaggio per le province di Catanzaro, Cosenza e Crotone	S281 Soprintendenza Archeologia, belle arti e paesaggio per le province di Catanzaro, Cosenza e Crotone	proprietà stato	Di interesse culturale non verificato	NO
	Vir: 3179886 (dal 30/06/2020) Sigec: (18 00167392) CartaRischio: (243051)	Isola Capo Rizzuto, progetto NATO 1991, 24	Siti archeologici - individuo		Calabria Crotone Isola di Capo Rizzuto Ronzino Strada provinciale S. Anna- Capo Colonna	S281 Soprintendenza Archeologia, belle arti e paesaggio per le province di Catanzaro, Cosenza e Crotone	S281 Soprintendenza Archeologia, belle arti e paesaggio per le province di Catanzaro, Cosenza e Crotone	proprietà stato	Di interesse culturale non verificato	NO
	Vir: 3179842 (dal 30/06/2020) Sigec: (18 00167393) CartaRischio: (243009)	Isola Capo Rizzuto, progetto NATO 1991, 25	Siti archeologici - individuo		Calabria Crotone Isola di Capo Rizzuto Ronzino Strada provinciale S. Anna- Capo Colonna	S281 Soprintendenza Archeologia, belle arti e paesaggio per le province di Catanzaro, Cosenza e Crotone	S281 Soprintendenza Archeologia, belle arti e paesaggio per le province di Catanzaro, Cosenza e Crotone	proprietà stato	Di interesse culturale non verificato	NO
	Vir: 3179843 (dal 30/06/2020) Sigec: (18	Isola Capo Rizzuto, progetto NATO 1991, 26	Siti archeologici - individuo		Calabria Crotone Isola di Capo Rizzuto Parte Sicura Strada	S281 Soprintendenza Archeologia, belle arti e paesaggio per	S281 Soprintendenza Archeologia, belle arti e paesaggio per	proprietà stato	Di interesse culturale non verificato	NO










Anteprima	Codici	Denominazione	Tipo scheda	Tipo Bene	Localizzazione	Ente Competente	Ente Schedatore	Condizione Giuridica	Presenza Vincoli	Contenitore
	00167394) CartaRischio: (243010)				provinciale S. Anna- Capo Colonna	le province di Catanzaro, Cosenza e Crotone	le province di Catanzaro, Cosenza e Crotone			
	Vir: 3179887 (dal 30/06/2020) Sigec: (18 00167396) CartaRischio: (243052)	Isola Capo Rizzuto, progetto NATO 1991, 28	Siti archeologici - individuo		Calabria Crotone Isola di Capo Rizzuto Parte Sicura Strada provinciale S. Anna- Capo Colonna	S281 Soprintendenza Archeologia, belle arti e paesaggio per le province di Catanzaro, Cosenza e Crotone	S281 Soprintendenza Archeologia, belle arti e paesaggio per le province di Catanzaro, Cosenza e Crotone	proprietà stato	Di interesse culturale non verificato	NO
	Vir: 3179845 (dal 30/06/2020) Sigec: (18 00167398) CartaRischio: (243012)	Isola Capo Rizzuto, progetto NATO 1991, 30	Siti archeologici - individuo		Calabria Crotone Isola di Capo Rizzuto Ovile Spinoso Strada provinciale S. Anna- Capo Colonna	S281 Soprintendenza Archeologia, belle arti e paesaggio per le province di Catanzaro, Cosenza e Crotone	S281 Soprintendenza Archeologia, belle arti e paesaggio per le province di Catanzaro, Cosenza e Crotone	proprietà stato	Di interesse culturale non verificato	NO
	Vir: 3179889 (dal 30/06/2020) Sigec: (18 00167399) CartaRischio: (243054)	Isola Capo Rizzuto, progetto NATO 1991, 31	Siti archeologici - individuo		Calabria Crotone Isola di Capo Rizzuto Ovile Spinoso Strada provinciale S. Anna- Capo Colonna	S281 Soprintendenza Archeologia, belle arti e paesaggio per le province di Catanzaro, Cosenza e Crotone	S281 Soprintendenza Archeologia, belle arti e paesaggio per le province di Catanzaro, Cosenza e Crotone	proprietà stato	Di interesse culturale non verificato	NO
	Vir: 3179890 (dal 30/06/2020) Sigec: (18 00167400) CartaRischio: (243055)	Isola Capo Rizzuto, progetto NATO 1991, 32	Siti archeologici - individuo		Calabria Crotone Isola di Capo Rizzuto Sant'Anna Strada provinciale S. Anna- Capo Colonna	S281 Soprintendenza Archeologia, belle arti e paesaggio per le province di Catanzaro, Cosenza e Crotone	S281 Soprintendenza Archeologia, belle arti e paesaggio per le province di Catanzaro, Cosenza e Crotone	proprietà stato	Di interesse culturale non verificato	NO
	Vir: 3179891 (dal 30/06/2020) Sigec: (18 00167401) CartaRischio: (243056)	Isola Capo Rizzuto, progetto NATO 1991, 33	Siti archeologici - individuo		Calabria Crotone Isola di Capo Rizzuto Sant'Anna Strada provinciale S. Anna- Capo Colonna	S281 Soprintendenza Archeologia, belle arti e paesaggio per le province di Catanzaro, Cosenza e Crotone	S281 Soprintendenza Archeologia, belle arti e paesaggio per le province di Catanzaro, Cosenza e Crotone	proprietà stato	Di interesse culturale non verificato	NO
	Vir: 3179892 (dal 30/06/2020) Sigec: (18 00167402) CartaRischio: (243057)	Isola Capo Rizzuto, progetto NATO 1991, 34	Siti archeologici - individuo		Calabria Crotone Isola di Capo Rizzuto Ronzino Strada provinciale S. Anna- Capo Colonna	S281 Soprintendenza Archeologia, belle arti e paesaggio per le province di Catanzaro, Cosenza e Crotone	S281 Soprintendenza Archeologia, belle arti e paesaggio per le province di Catanzaro, Cosenza e Crotone	proprietà stato	Di interesse culturale non verificato	NO
	Vir: 3179893 (dal 30/06/2020) Sigec: (18 00167403) CartaRischio: (243058)	Isola Capo Rizzuto, progetto NATO 1991, 35	Siti archeologici - individuo		Calabria Crotone Isola di Capo Rizzuto Sant'Anna Strada provinciale S. Anna- Capo Colonna	S281 Soprintendenza Archeologia, belle arti e paesaggio per le province di Catanzaro, Cosenza e Crotone	S281 Soprintendenza Archeologia, belle arti e paesaggio per le province di Catanzaro, Cosenza e Crotone	proprietà stato	Di interesse culturale non verificato	NO
	Vir: 3179894 (dal 30/06/2020) Sigec: (18 00167404) CartaRischio: (243059)	Isola Capo Rizzuto, progetto NATO 1991, 36	Siti archeologici - individuo		Calabria Crotone Isola di Capo Rizzuto Sant'Anna Strada provinciale S. Anna- Capo Colonna	S281 Soprintendenza Archeologia, belle arti e paesaggio per le province di Catanzaro, Cosenza e Crotone	S281 Soprintendenza Archeologia, belle arti e paesaggio per le province di Catanzaro, Cosenza e Crotone	proprietà stato	Di interesse culturale non verificato	NO
	Vir: 3179895 (dal 30/06/2020) Sigec: (18	Isola Capo Rizzuto, progetto NATO 1991, 37	Siti archeologici - individuo		Calabria Crotone Isola di Capo Rizzuto Ronzino Strada	S281 Soprintendenza Archeologia, belle arti e paesaggio per	S281 Soprintendenza Archeologia, belle arti e paesaggio per	proprietà stato	Di interesse culturale non verificato	NO










Anteprima	Codici	Denominazione	Tipo scheda	Tipo Bene	Localizzazione	Ente Competente	Ente Schedatore	Condizione Giuridica	Presenza Vincoli	Contenitore
	00167405) CartaRischio: (243060)				provinciale S. Anna- Capo Colonna	le province di Catanzaro, Cosenza e Crotone	le province di Catanzaro, Cosenza e Crotone			
	Vir: 3179896 (dal 30/06/2020) Sigec: (18 00167406) CartaRischio: (243061)	Isola Capo Rizzuto, progetto NATO 1991, 38	Siti archeologici - individuo		Calabria Crotone Isola di Capo Rizzuto Ronzino Strada provinciale S. Anna- Capo Colonna	S281 Soprintendenza Archeologia, belle arti e paesaggio per le province di Catanzaro, Cosenza e Crotone	S281 Soprintendenza Archeologia, belle arti e paesaggio per le province di Catanzaro, Cosenza e Crotone	proprietà stato	Di interesse culturale non verificato	NO

Anteprima	Codici	Denominazione	Tipo scheda	Tipo Bene	Localizzazione	Ente Competente	Ente Schedatore	Condizione Giuridica	Presenza Vincoli	Contenitore
	Vir: 201616 (dal 14/05/2014) CartaRischio: (30330)	EX CASTELLO FEUDALE	Architettura - individuo	castello	Calabria Crotona Isola di Capo Rizzuto	S281 Soprintendenza Archeologia, belle arti e paesaggio per le province di Catanzaro, Cosenza e Crotona	S178 Soprintendenza per i Beni Architettonici e Paesaggistici per le province di Cosenza Catanzaro e Crotona		Di interesse culturale dichiarato	NO
	Vir: 122830 (dal 14/05/2014) CartaRischio: (70873)	CHIESA DI S. MARCO	Architettura - individuo	chiesa	Calabria Crotona Isola di Capo Rizzuto Vico II S.marco	S281 Soprintendenza Archeologia, belle arti e paesaggio per le province di Catanzaro, Cosenza e Crotona	S178 Soprintendenza per i Beni Architettonici e Paesaggistici per le province di Cosenza Catanzaro e Crotona		Di interesse culturale non verificato	NO
	Vir: 154524 (dal 14/05/2014) CartaRischio: (23207)	CAMPANILE DELL'ARCIPRETAL E	Architettura - componente	campanile	Calabria Crotona Isola di Capo Rizzuto Piazza Duomo	S281 Soprintendenza Archeologia, belle arti e paesaggio per le province di Catanzaro, Cosenza e Crotona	S178 Soprintendenza per i Beni Architettonici e Paesaggistici per le province di Cosenza Catanzaro e Crotona		Di interesse culturale non verificato	NO
	Vir: 122815 (dal 14/05/2014) CartaRischio: (211486)	CHIESA DI S. DOMENICA	Architettura - individuo	chiesa	Calabria Crotona Isola di Capo Rizzuto Via S.S. Annunziata	S281 Soprintendenza Archeologia, belle arti e paesaggio per le province di Catanzaro, Cosenza e Crotona	S178 Soprintendenza per i Beni Architettonici e Paesaggistici per le province di Cosenza Catanzaro e Crotona		Di interesse culturale non verificato	NO
	Vir: 3207728 (dal 10/04/2021) Sigec: (18 00157796) CartaRischio:	Chiesa Arcipretale	Architettura - individuo	chiesa	Calabria Crotona Isola di Capo Rizzuto Piazza Duomo	S281 Soprintendenza Archeologia, belle arti e paesaggio per le province di Catanzaro, Cosenza	S281 Soprintendenza Archeologia, belle arti e paesaggio per le province di Catanzaro, Cosenza	proprietà ente religioso cattolico	Di interesse culturale non verificato	NO










Anteprima	Codici	Denominazione	Tipo scheda	Tipo Bene	Localizzazione	Ente Competente	Ente Schedatore	Condizione Giuridica	Presenza Vincoli	Contenitore
	(109902)					e Crotona	e Crotona			
	Vir: 3180480 (dal 10/07/2020) Sigec: (18 00167261) CartaRischio: (243148)	Isola di Capo Rizzuto, progetto NATO 1989, sito n. 1	Siti archeologici - individuo		Calabria Crotona Isola di Capo Rizzuto Casale Calosemo	S281 Soprintendenza Archeologia, belle arti e paesaggio per le province di Catanzaro, Cosenza e Crotona	S281 Soprintendenza Archeologia, belle arti e paesaggio per le province di Catanzaro, Cosenza e Crotona	dato non disponibile	Di interesse culturale non verificato	NO
	Vir: 3180481 (dal 10/07/2020) Sigec: (18 00167262) CartaRischio: (243149)	Isola di Capo Rizzuto, progetto NATO 1989, sito n. 2	Siti archeologici - individuo		Calabria Crotona Isola di Capo Rizzuto Casale Calosemo	S281 Soprintendenza Archeologia, belle arti e paesaggio per le province di Catanzaro, Cosenza e Crotona	S281 Soprintendenza Archeologia, belle arti e paesaggio per le province di Catanzaro, Cosenza e Crotona	dato non disponibile	Di interesse culturale non verificato	NO
	Vir: 3180485 (dal 10/07/2020) Sigec: (18 00167263) CartaRischio: (243153)	Isola di Capo Rizzuto, progetto NATO 1989, sito n. 3	Siti archeologici - individuo		Calabria Crotona Isola di Capo Rizzuto Bosco di S. Barbara	S281 Soprintendenza Archeologia, belle arti e paesaggio per le province di Catanzaro, Cosenza e Crotona	S281 Soprintendenza Archeologia, belle arti e paesaggio per le province di Catanzaro, Cosenza e Crotona	dato non disponibile	Di interesse culturale non verificato	NO
	Vir: 3180519 (dal 10/07/2020) Sigec: (18 00167264) CartaRischio: (243184)	Isola di Capo Rizzuto, progetto NATO 1989, sito n. 4	Siti archeologici - individuo		Calabria Crotona Isola di Capo Rizzuto Casale Calosemo	S281 Soprintendenza Archeologia, belle arti e paesaggio per le province di Catanzaro, Cosenza e Crotona	S281 Soprintendenza Archeologia, belle arti e paesaggio per le province di Catanzaro, Cosenza e Crotona	dato non disponibile	Di interesse culturale non verificato	NO
	Vir: 3180510 (dal 10/07/2020) Sigec: (18 00167265) CartaRischio: (243175)	Isola di Capo Rizzuto, progetto NATO 1989, sito n. 5	Siti archeologici - individuo		Calabria Crotona Isola di Capo Rizzuto Bosco di S. Barbara	S281 Soprintendenza Archeologia, belle arti e paesaggio per le province di Catanzaro, Cosenza e Crotona	S281 Soprintendenza Archeologia, belle arti e paesaggio per le province di Catanzaro, Cosenza e Crotona	dato non disponibile	Di interesse culturale non verificato	NO
	Vir: 3180511 (dal 10/07/2020) Sigec: (18 00167266) CartaRischio: (243176)	Isola di Capo Rizzuto, progetto NATO 1989, sito n. 6	Siti archeologici - individuo		Calabria Crotona Isola di Capo Rizzuto Bosco di S. Barbara	S281 Soprintendenza Archeologia, belle arti e paesaggio per le province di Catanzaro, Cosenza e Crotona	S281 Soprintendenza Archeologia, belle arti e paesaggio per le province di Catanzaro, Cosenza e Crotona	dato non disponibile	Di interesse culturale non verificato	NO
	Vir: 3180486 (dal 10/07/2020) Sigec: (18 00167267) CartaRischio: (243154)	Isola di Capo Rizzuto, progetto NATO 1989, sito n. 7	Siti archeologici - individuo		Calabria Crotona Isola di Capo Rizzuto Bosco di S. Barbara	S281 Soprintendenza Archeologia, belle arti e paesaggio per le province di Catanzaro, Cosenza e Crotona	S281 Soprintendenza Archeologia, belle arti e paesaggio per le province di Catanzaro, Cosenza e Crotona	dato non disponibile	Di interesse culturale non verificato	NO
	Vir: 3180466 (dal 10/07/2020) Sigec: (18 00167268) CartaRischio: (243134)	Isola di Capo Rizzuto, progetto NATO 1989, sito n. 8	Siti archeologici - individuo		Calabria Crotona Isola di Capo Rizzuto Paradiso Mandria S. Nicola	S281 Soprintendenza Archeologia, belle arti e paesaggio per le province di Catanzaro, Cosenza e Crotona	S281 Soprintendenza Archeologia, belle arti e paesaggio per le province di Catanzaro, Cosenza e Crotona	dato non disponibile	Di interesse culturale non verificato	NO
	Vir: 3180509 (dal 10/07/2020) Sigec: (18	Isola di Capo Rizzuto, progetto NATO 1989, sito n.	Siti archeologici - individuo		Calabria Crotona Isola di Capo Rizzuto Bosco di Santa	S281 Soprintendenza Archeologia, belle arti e paesaggio per	S281 Soprintendenza Archeologia, belle arti e paesaggio per	dato non disponibile	Di interesse culturale non verificato	NO










Anteprima	Codici	Denominazione	Tipo scheda	Tipo Bene	Localizzazione	Ente Competente	Ente Schedatore	Condizione Giuridica	Presenza Vincoli	Contenitore
	00167269) CartaRischio: (243174)	9			Barbara Mandria S. Nicola	le province di Catanzaro, Cosenza e Crotone	le province di Catanzaro, Cosenza e Crotone			
	Vir: 3180512 (dal 10/07/2020) Sigec: (18 00167270) CartaRischio: (243177)	Isola di Capo Rizzuto, progetto NATO 1989, sito n. 10	Siti archeologici - individuo		Calabria Crotone Isola di Capo Rizzuto Bosco di S. Barbara	S281 Soprintendenza Archeologia, belle arti e paesaggio per le province di Catanzaro, Cosenza e Crotone	S281 Soprintendenza Archeologia, belle arti e paesaggio per le province di Catanzaro, Cosenza e Crotone	dato non disponibile	Di interesse culturale non verificato	NO
	Vir: 3180487 (dal 10/07/2020) Sigec: (18 00167271) CartaRischio: (243155)	Isola di Capo Rizzuto, progetto NATO 1989, sito n. 11	Siti archeologici - individuo		Calabria Crotone Isola di Capo Rizzuto Bosco di S. Barbara	S281 Soprintendenza Archeologia, belle arti e paesaggio per le province di Catanzaro, Cosenza e Crotone	S281 Soprintendenza Archeologia, belle arti e paesaggio per le province di Catanzaro, Cosenza e Crotone	dato non disponibile	Di interesse culturale non verificato	NO
	Vir: 3180513 (dal 10/07/2020) Sigec: (18 00167272) CartaRischio: (243178)	Isola di Capo Rizzuto, progetto NATO 1989, sito n. 12	Siti archeologici - individuo		Calabria Crotone Isola di Capo Rizzuto Bosco di S. Barbara	S281 Soprintendenza Archeologia, belle arti e paesaggio per le province di Catanzaro, Cosenza e Crotone	S281 Soprintendenza Archeologia, belle arti e paesaggio per le province di Catanzaro, Cosenza e Crotone	dato non disponibile	Di interesse culturale non verificato	NO
	Vir: 3180467 (dal 10/07/2020) Sigec: (18 00167273) CartaRischio: (243135)	Isola di Capo Rizzuto, progetto NATO 1989, sito n. 13	Siti archeologici - individuo		Calabria Crotone Isola di Capo Rizzuto Paradiso Mandria S. Nicola	S281 Soprintendenza Archeologia, belle arti e paesaggio per le province di Catanzaro, Cosenza e Crotone	S281 Soprintendenza Archeologia, belle arti e paesaggio per le province di Catanzaro, Cosenza e Crotone	dato non disponibile	Di interesse culturale non verificato	NO
	Vir: 3180453 (dal 10/07/2020) Sigec: (18 00167274) CartaRischio: (243121)	Isola di Capo Rizzuto, progetto NATO 1989, sito n. 14	Siti archeologici - individuo		Calabria Crotone Isola di Capo Rizzuto S. Nicola	S281 Soprintendenza Archeologia, belle arti e paesaggio per le province di Catanzaro, Cosenza e Crotone	S281 Soprintendenza Archeologia, belle arti e paesaggio per le province di Catanzaro, Cosenza e Crotone	dato non disponibile	Di interesse culturale non verificato	NO
	Vir: 3180497 (dal 10/07/2020) Sigec: (18 00167275) CartaRischio: (243162)	Isola di Capo Rizzuto, progetto NATO 1989, sito n. 15	Siti archeologici - individuo		Calabria Crotone Isola di Capo Rizzuto Paradiso	S281 Soprintendenza Archeologia, belle arti e paesaggio per le province di Catanzaro, Cosenza e Crotone	S281 Soprintendenza Archeologia, belle arti e paesaggio per le province di Catanzaro, Cosenza e Crotone	dato non disponibile	Di interesse culturale non verificato	NO
	Vir: 3180470 (dal 10/07/2020) Sigec: (18 00167276) CartaRischio: (243138)	Isola di Capo Rizzuto, progetto NATO 1989, sito n. 16	Siti archeologici - individuo		Calabria Crotone Isola di Capo Rizzuto Paradiso	S281 Soprintendenza Archeologia, belle arti e paesaggio per le province di Catanzaro, Cosenza e Crotone	S281 Soprintendenza Archeologia, belle arti e paesaggio per le province di Catanzaro, Cosenza e Crotone	dato non disponibile	Di interesse culturale non verificato	NO
	Vir: 3180482 (dal 10/07/2020) Sigec: (18 00167277) CartaRischio: (243150)	Isola di Capo Rizzuto, progetto NATO 1989, sito n. 17	Siti archeologici - individuo		Calabria Crotone Isola di Capo Rizzuto Paradiso	S281 Soprintendenza Archeologia, belle arti e paesaggio per le province di Catanzaro, Cosenza e Crotone	S281 Soprintendenza Archeologia, belle arti e paesaggio per le province di Catanzaro, Cosenza e Crotone	dato non disponibile	Di interesse culturale non verificato	NO
	Vir: 3180454 (dal 10/07/2020) Sigec: (18	Isola di Capo Rizzuto, progetto NATO 1989, sito n.	Siti archeologici - individuo		Calabria Crotone Isola di Capo Rizzuto S. Nicola	S281 Soprintendenza Archeologia, belle arti e paesaggio per	S281 Soprintendenza Archeologia, belle arti e paesaggio per	dato non disponibile	Di interesse culturale non verificato	NO










Anteprima	Codici	Denominazione	Tipo scheda	Tipo Bene	Localizzazione	Ente Competente	Ente Schedatore	Condizione Giuridica	Presenza Vincoli	Contenitore
	00167278) CartaRischio: (243122)	18				le province di Catanzaro, Cosenza e Crotona	le province di Catanzaro, Cosenza e Crotona			
	Vir: 3180463 (dal 10/07/2020) Sigec: (18 00167279) CartaRischio: (243131)	Isola di Capo Rizzuto, progetto NATO 1989, sito n. 19	Siti archeologici - individuo		Calabria Crotona Isola di Capo Rizzuto Oliveto Pedocchiella	S281 Soprintendenza Archeologia, belle arti e paesaggio per le province di Catanzaro, Cosenza e Crotona	S281 Soprintendenza Archeologia, belle arti e paesaggio per le province di Catanzaro, Cosenza e Crotona	dato non disponibile	Di interesse culturale non verificato	NO
	Vir: 3180464 (dal 10/07/2020) Sigec: (18 00167280) CartaRischio: (243132)	Isola di Capo Rizzuto, progetto NATO 1989, sito n. 20	Siti archeologici - individuo		Calabria Crotona Isola di Capo Rizzuto S. Nicola Casale Berlingeri	S281 Soprintendenza Archeologia, belle arti e paesaggio per le province di Catanzaro, Cosenza e Crotona	S281 Soprintendenza Archeologia, belle arti e paesaggio per le province di Catanzaro, Cosenza e Crotona	dato non disponibile	Di interesse culturale non verificato	NO
	Vir: 3180465 (dal 10/07/2020) Sigec: (18 00167281) CartaRischio: (243133)	Isola di Capo Rizzuto, progetto NATO 1989, sito n. 21	Siti archeologici - individuo		Calabria Crotona Isola di Capo Rizzuto S. Nicola Casale Berlingeri	S281 Soprintendenza Archeologia, belle arti e paesaggio per le province di Catanzaro, Cosenza e Crotona	S281 Soprintendenza Archeologia, belle arti e paesaggio per le province di Catanzaro, Cosenza e Crotona	dato non disponibile	Di interesse culturale non verificato	NO
	Vir: 3180471 (dal 10/07/2020) Sigec: (18 00167282) CartaRischio: (243139)	Isola di Capo Rizzuto, progetto NATO 1989, sito n. 22	Siti archeologici - individuo		Calabria Crotona Isola di Capo Rizzuto Paradiso	S281 Soprintendenza Archeologia, belle arti e paesaggio per le province di Catanzaro, Cosenza e Crotona	S281 Soprintendenza Archeologia, belle arti e paesaggio per le province di Catanzaro, Cosenza e Crotona	dato non disponibile	Di interesse culturale non verificato	NO
	Vir: 3180507 (dal 10/07/2020) Sigec: (18 00167283) CartaRischio: (243172)	Isola di Capo Rizzuto, progetto NATO 1989, sito n. 23	Siti archeologici - individuo		Calabria Crotona Isola di Capo Rizzuto S. Nicola	S281 Soprintendenza Archeologia, belle arti e paesaggio per le province di Catanzaro, Cosenza e Crotona	S281 Soprintendenza Archeologia, belle arti e paesaggio per le province di Catanzaro, Cosenza e Crotona	dato non disponibile	Di interesse culturale non verificato	NO
	Vir: 3180455 (dal 10/07/2020) Sigec: (18 00167284) CartaRischio: (243123)	Isola di Capo Rizzuto, progetto NATO 1989, sito n. 24	Siti archeologici - individuo		Calabria Crotona Isola di Capo Rizzuto S. Nicola	S281 Soprintendenza Archeologia, belle arti e paesaggio per le province di Catanzaro, Cosenza e Crotona	S281 Soprintendenza Archeologia, belle arti e paesaggio per le province di Catanzaro, Cosenza e Crotona	dato non disponibile	Di interesse culturale non verificato	NO
	Vir: 3180498 (dal 10/07/2020) Sigec: (18 00167285) CartaRischio: (243163)	Isola di Capo Rizzuto, progetto NATO 1989, sito n. 25	Siti archeologici - individuo		Calabria Crotona Isola di Capo Rizzuto Paradiso	S281 Soprintendenza Archeologia, belle arti e paesaggio per le province di Catanzaro, Cosenza e Crotona	S281 Soprintendenza Archeologia, belle arti e paesaggio per le province di Catanzaro, Cosenza e Crotona	dato non disponibile	Di interesse culturale non verificato	NO
	Vir: 3180499 (dal 10/07/2020) Sigec: (18 00167286) CartaRischio: (243164)	Isola di Capo Rizzuto, progetto NATO 1989, sito n. 26	Siti archeologici - individuo		Calabria Crotona Isola di Capo Rizzuto Paradiso	S281 Soprintendenza Archeologia, belle arti e paesaggio per le province di Catanzaro, Cosenza e Crotona	S281 Soprintendenza Archeologia, belle arti e paesaggio per le province di Catanzaro, Cosenza e Crotona	dato non disponibile	Di interesse culturale non verificato	NO
	Vir: 3180500 (dal 10/07/2020) Sigec: (18	Isola di Capo Rizzuto, progetto NATO 1989, sito n.	Siti archeologici - individuo		Calabria Crotona Isola di Capo Rizzuto Paradiso	S281 Soprintendenza Archeologia, belle arti e paesaggio per	S281 Soprintendenza Archeologia, belle arti e paesaggio per	dato non disponibile	Di interesse culturale non verificato	NO










Anteprima	Codici	Denominazione	Tipo scheda	Tipo Bene	Localizzazione	Ente Competente	Ente Schedatore	Condizione Giuridica	Presenza Vincoli	Contenitore
	00167287) CartaRischio: (243165)	27				le province di Catanzaro, Cosenza e Crotona	le province di Catanzaro, Cosenza e Crotona			
	Vir: 3180483 (dal 10/07/2020) Sigec: (18 00167288) CartaRischio: (243151)	Isola di Capo Rizzuto, progetto NATO 1989, sito n. 28	Siti archeologici - individuo		Calabria Crotona Isola di Capo Rizzuto Paradiso	S281 Soprintendenza Archeologia, belle arti e paesaggio per le province di Catanzaro, Cosenza e Crotona	S281 Soprintendenza Archeologia, belle arti e paesaggio per le province di Catanzaro, Cosenza e Crotona	dato non disponibile	Di interesse culturale non verificato	NO
	Vir: 3180484 (dal 10/07/2020) Sigec: (18 00167289) CartaRischio: (243152)	Isola di Capo Rizzuto, progetto NATO 1989, sito n. 29	Siti archeologici - individuo		Calabria Crotona Isola di Capo Rizzuto Paradiso	S281 Soprintendenza Archeologia, belle arti e paesaggio per le province di Catanzaro, Cosenza e Crotona	S281 Soprintendenza Archeologia, belle arti e paesaggio per le province di Catanzaro, Cosenza e Crotona	dato non disponibile	Di interesse culturale non verificato	NO
	Vir: 3180472 (dal 10/07/2020) Sigec: (18 00167290) CartaRischio: (243140)	Isola di Capo Rizzuto, progetto NATO 1989, sito n. 30	Siti archeologici - individuo		Calabria Crotona Isola di Capo Rizzuto Paradiso	S281 Soprintendenza Archeologia, belle arti e paesaggio per le province di Catanzaro, Cosenza e Crotona	S281 Soprintendenza Archeologia, belle arti e paesaggio per le province di Catanzaro, Cosenza e Crotona	dato non disponibile	Di interesse culturale non verificato	NO
	Vir: 3180501 (dal 10/07/2020) Sigec: (18 00167291) CartaRischio: (243166)	Isola di Capo Rizzuto, progetto NATO 1989, sito n. 31	Siti archeologici - individuo		Calabria Crotona Isola di Capo Rizzuto Paradiso	S281 Soprintendenza Archeologia, belle arti e paesaggio per le province di Catanzaro, Cosenza e Crotona	S281 Soprintendenza Archeologia, belle arti e paesaggio per le province di Catanzaro, Cosenza e Crotona	dato non disponibile	Di interesse culturale non verificato	NO
	Vir: 3180488 (dal 10/07/2020) Sigec: (18 00167292) CartaRischio: (243156)	Isola di Capo Rizzuto, progetto NATO 1989, sito n. 32	Siti archeologici - individuo		Calabria Crotona Isola di Capo Rizzuto Bosco di S. Barbara	S281 Soprintendenza Archeologia, belle arti e paesaggio per le province di Catanzaro, Cosenza e Crotona	S281 Soprintendenza Archeologia, belle arti e paesaggio per le province di Catanzaro, Cosenza e Crotona	dato non disponibile	Di interesse culturale non verificato	NO
	Vir: 3180473 (dal 10/07/2020) Sigec: (18 00167293) CartaRischio: (243141)	Isola di Capo Rizzuto, progetto NATO 1989, sito n. 33	Siti archeologici - individuo		Calabria Crotona Isola di Capo Rizzuto Paradiso	S281 Soprintendenza Archeologia, belle arti e paesaggio per le province di Catanzaro, Cosenza e Crotona	S281 Soprintendenza Archeologia, belle arti e paesaggio per le province di Catanzaro, Cosenza e Crotona	dato non disponibile	Di interesse culturale non verificato	NO
	Vir: 3180502 (dal 10/07/2020) Sigec: (18 00167294) CartaRischio: (243167)	Isola di Capo Rizzuto, progetto NATO 1989, sito n. 34	Siti archeologici - individuo		Calabria Crotona Isola di Capo Rizzuto Paradiso	S281 Soprintendenza Archeologia, belle arti e paesaggio per le province di Catanzaro, Cosenza e Crotona	S281 Soprintendenza Archeologia, belle arti e paesaggio per le province di Catanzaro, Cosenza e Crotona	dato non disponibile	Di interesse culturale non verificato	NO
	Vir: 3180456 (dal 10/07/2020) Sigec: (18 00167295) CartaRischio: (243124)	Isola di Capo Rizzuto, progetto NATO 1989, sito n. 35	Siti archeologici - individuo		Calabria Crotona Isola di Capo Rizzuto S. Nicola Casale Berlingeri	S281 Soprintendenza Archeologia, belle arti e paesaggio per le province di Catanzaro, Cosenza e Crotona	S281 Soprintendenza Archeologia, belle arti e paesaggio per le province di Catanzaro, Cosenza e Crotona	dato non disponibile	Di interesse culturale non verificato	NO
	Vir: 3180457 (dal 10/07/2020) Sigec: (18	Isola di Capo Rizzuto, progetto NATO 1989, sito n.	Siti archeologici - individuo		Calabria Crotona Isola di Capo Rizzuto S. Nicola Casale	S281 Soprintendenza Archeologia, belle arti e paesaggio per	S281 Soprintendenza Archeologia, belle arti e paesaggio per	dato non disponibile	Di interesse culturale non verificato	NO






Anteprima	Codici	Denominazione	Tipo scheda	Tipo Bene	Localizzazione	Ente Competente	Ente Schedatore	Condizione Giuridica	Presenza Vincoli	Contenitore
	00167296) CartaRischio: (243125)	36			Berlingeri	le province di Catanzaro, Cosenza e Crotona	le province di Catanzaro, Cosenza e Crotona			
	Vir: 3180458 (dal 10/07/2020) Sigec: (18 00167297) CartaRischio: (243126)	Isola di Capo Rizzuto, progetto NATO 1989, sito n. 37	Siti archeologici - individuo		Calabria Crotona Isola di Capo Rizzuto S. Nicola Casale Berlingeri	S281 Soprintendenza Archeologia, belle arti e paesaggio per le province di Catanzaro, Cosenza e Crotona	S281 Soprintendenza Archeologia, belle arti e paesaggio per le province di Catanzaro, Cosenza e Crotona	dato non disponibile	Di interesse culturale non verificato	NO
	Vir: 3180459 (dal 10/07/2020) Sigec: (18 00167298) CartaRischio: (243127)	Isola di Capo Rizzuto, progetto NATO 1989, sito n. 38	Siti archeologici - individuo		Calabria Crotona Isola di Capo Rizzuto S. Nicola Casale Berlingeri	S281 Soprintendenza Archeologia, belle arti e paesaggio per le province di Catanzaro, Cosenza e Crotona	S281 Soprintendenza Archeologia, belle arti e paesaggio per le province di Catanzaro, Cosenza e Crotona	dato non disponibile	Di interesse culturale non verificato	NO
	Vir: 3180460 (dal 10/07/2020) Sigec: (18 00167299) CartaRischio: (243128)	Isola di Capo Rizzuto, progetto NATO 1989, sito n. 39	Siti archeologici - individuo		Calabria Crotona Isola di Capo Rizzuto S. Nicola Casale Berlingeri	S281 Soprintendenza Archeologia, belle arti e paesaggio per le province di Catanzaro, Cosenza e Crotona	S281 Soprintendenza Archeologia, belle arti e paesaggio per le province di Catanzaro, Cosenza e Crotona	dato non disponibile	Di interesse culturale non verificato	NO
	Vir: 3180461 (dal 10/07/2020) Sigec: (18 00167300) CartaRischio: (243129)	Isola di Capo Rizzuto, progetto NATO 1989, sito n. 40	Siti archeologici - individuo		Calabria Crotona Isola di Capo Rizzuto S. Nicola S. Barbara	S281 Soprintendenza Archeologia, belle arti e paesaggio per le province di Catanzaro, Cosenza e Crotona	S281 Soprintendenza Archeologia, belle arti e paesaggio per le province di Catanzaro, Cosenza e Crotona	dato non disponibile	Di interesse culturale non verificato	NO
	Vir: 3180508 (dal 10/07/2020) Sigec: (18 00167301) CartaRischio: (243173)	Isola di Capo Rizzuto, progetto NATO 1989, sito n. 41	Siti archeologici - individuo		Calabria Crotona Isola di Capo Rizzuto S. Nicola Casale Berlingeri	S281 Soprintendenza Archeologia, belle arti e paesaggio per le province di Catanzaro, Cosenza e Crotona	S281 Soprintendenza Archeologia, belle arti e paesaggio per le province di Catanzaro, Cosenza e Crotona	dato non disponibile	Di interesse culturale non verificato	NO
	Vir: 3180520 (dal 10/07/2020) Sigec: (18 00167302) CartaRischio: (243185)	Isola di Capo Rizzuto, progetto NATO 1989, sito n. 42	Siti archeologici - individuo		Calabria Crotona Isola di Capo Rizzuto Casale Calosemo	S281 Soprintendenza Archeologia, belle arti e paesaggio per le province di Catanzaro, Cosenza e Crotona	S281 Soprintendenza Archeologia, belle arti e paesaggio per le province di Catanzaro, Cosenza e Crotona	dato non disponibile	Di interesse culturale non verificato	NO
	Vir: 3180450 (dal 10/07/2020) Sigec: (18 00167303) CartaRischio: (243118)	Isola di Capo Rizzuto, progetto NATO 1989, sito n. 43	Siti archeologici - individuo		Calabria Crotona Isola di Capo Rizzuto Santa Barbara Casale Calosemo	S281 Soprintendenza Archeologia, belle arti e paesaggio per le province di Catanzaro, Cosenza e Crotona	S281 Soprintendenza Archeologia, belle arti e paesaggio per le province di Catanzaro, Cosenza e Crotona	dato non disponibile	Di interesse culturale non verificato	NO
	Vir: 3180503 (dal 10/07/2020) Sigec: (18 00167304) CartaRischio: (243168)	Isola di Capo Rizzuto, progetto NATO 1989, sito n. 44	Siti archeologici - individuo		Calabria Crotona Isola di Capo Rizzuto Santa Barbara Casale Calosemo	S281 Soprintendenza Archeologia, belle arti e paesaggio per le province di Catanzaro, Cosenza e Crotona	S281 Soprintendenza Archeologia, belle arti e paesaggio per le province di Catanzaro, Cosenza e Crotona	dato non disponibile	Di interesse culturale non verificato	NO
	Vir: 3180504 (dal 10/07/2020) Sigec: (18	Isola di Capo Rizzuto, progetto NATO 1989, sito n.	Siti archeologici - individuo		Calabria Crotona Isola di Capo Rizzuto Santa Barbara	S281 Soprintendenza Archeologia, belle arti e paesaggio per	S281 Soprintendenza Archeologia, belle arti e paesaggio per	dato non disponibile	Di interesse culturale non verificato	NO

Anteprima	Codici	Denominazione	Tipo scheda	Tipo Bene	Localizzazione	Ente Competente	Ente Schedatore	Condizione Giuridica	Presenza Vincoli	Contenitore
	00167305) CartaRischio: (243169)	45			Casale Calosemo	le province di Catanzaro, Cosenza e Crotona	le province di Catanzaro, Cosenza e Crotona			
	Vir: 3180451 (dal 10/07/2020) Sigec: (18 00167306) CartaRischio: (243119)	Isola di Capo Rizzuto, progetto NATO 1989, sito n. 46	Siti archeologici - individuo		Calabria Crotona Isola di Capo Rizzuto Santa Barbara Casale Calosemo	S281 Soprintendenza Archeologia, belle arti e paesaggio per le province di Catanzaro, Cosenza e Crotona	S281 Soprintendenza Archeologia, belle arti e paesaggio per le province di Catanzaro, Cosenza e Crotona	dato non disponibile	Di interesse culturale non verificato	NO
	Vir: 3180521 (dal 10/07/2020) Sigec: (18 00167307) CartaRischio: (243186)	Isola di Capo Rizzuto, progetto NATO 1989, sito n. 47	Siti archeologici - individuo		Calabria Crotona Isola di Capo Rizzuto Santa Barbara Casale Calosemo	S281 Soprintendenza Archeologia, belle arti e paesaggio per le province di Catanzaro, Cosenza e Crotona	S281 Soprintendenza Archeologia, belle arti e paesaggio per le province di Catanzaro, Cosenza e Crotona	dato non disponibile	Di interesse culturale non verificato	NO
	Vir: 3180505 (dal 10/07/2020) Sigec: (18 00167308) CartaRischio: (243170)	Isola di Capo Rizzuto, progetto NATO 1989, sito n. 48	Siti archeologici - individuo		Calabria Crotona Isola di Capo Rizzuto Santa Barbara Casale Calosemo	S281 Soprintendenza Archeologia, belle arti e paesaggio per le province di Catanzaro, Cosenza e Crotona	S281 Soprintendenza Archeologia, belle arti e paesaggio per le province di Catanzaro, Cosenza e Crotona	dato non disponibile	Di interesse culturale non verificato	NO
	Vir: 3180462 (dal 10/07/2020) Sigec: (18 00167309) CartaRischio: (243130)	Isola di Capo Rizzuto, progetto NATO 1989, sito n. 49	Siti archeologici - individuo		Calabria Crotona Isola di Capo Rizzuto Santa Barbara Casale Calosemo	S281 Soprintendenza Archeologia, belle arti e paesaggio per le province di Catanzaro, Cosenza e Crotona	S281 Soprintendenza Archeologia, belle arti e paesaggio per le province di Catanzaro, Cosenza e Crotona	dato non disponibile	Di interesse culturale non verificato	NO
	Vir: 3180506 (dal 10/07/2020) Sigec: (18 00167310) CartaRischio: (243171)	Isola di Capo Rizzuto, progetto NATO 1989, sito n. 50	Siti archeologici - individuo		Calabria Crotona Isola di Capo Rizzuto Casale Calosemo Mandria S. Nicola	S281 Soprintendenza Archeologia, belle arti e paesaggio per le province di Catanzaro, Cosenza e Crotona	S281 Soprintendenza Archeologia, belle arti e paesaggio per le province di Catanzaro, Cosenza e Crotona	dato non disponibile	Di interesse culturale non verificato	NO
	Vir: 3180452 (dal 10/07/2020) Sigec: (18 00167311) CartaRischio: (243120)	Isola di Capo Rizzuto, progetto NATO 1989, sito n. 51	Siti archeologici - individuo		Calabria Crotona Isola di Capo Rizzuto Mandria S. Nicola Casale Calosemo	S281 Soprintendenza Archeologia, belle arti e paesaggio per le province di Catanzaro, Cosenza e Crotona	S281 Soprintendenza Archeologia, belle arti e paesaggio per le province di Catanzaro, Cosenza e Crotona	dato non disponibile	Di interesse culturale non verificato	NO
	Vir: 3180468 (dal 10/07/2020) Sigec: (18 00167312) CartaRischio: (243136)	Isola di Capo Rizzuto, progetto NATO 1989, sito n. 52	Siti archeologici - individuo		Calabria Crotona Isola di Capo Rizzuto Paradiso Mandria S. Nicola	S281 Soprintendenza Archeologia, belle arti e paesaggio per le province di Catanzaro, Cosenza e Crotona	S281 Soprintendenza Archeologia, belle arti e paesaggio per le province di Catanzaro, Cosenza e Crotona	dato non disponibile	Di interesse culturale non verificato	NO
	Vir: 3180469 (dal 10/07/2020) Sigec: (18 00167313) CartaRischio: (243137)	Isola di Capo Rizzuto, progetto NATO 1989, sito n. 53	Siti archeologici - individuo		Calabria Crotona Isola di Capo Rizzuto Paradiso Mandria S. Nicola	S281 Soprintendenza Archeologia, belle arti e paesaggio per le province di Catanzaro, Cosenza e Crotona	S281 Soprintendenza Archeologia, belle arti e paesaggio per le province di Catanzaro, Cosenza e Crotona	dato non disponibile	Di interesse culturale non verificato	NO
	Vir: 3180474 (dal 10/07/2020) Sigec: (18	Isola di Capo Rizzuto, progetto NATO 1989, sito n.	Siti archeologici - individuo		Calabria Crotona Isola di Capo Rizzuto Bosco di S. Barbara	S281 Soprintendenza Archeologia, belle arti e paesaggio per	S281 Soprintendenza Archeologia, belle arti e paesaggio per	dato non disponibile	Di interesse culturale non verificato	NO

Anteprima	Codici	Denominazione	Tipo scheda	Tipo Bene	Localizzazione	Ente Competente	Ente Schedatore	Condizione Giuridica	Presenza Vincoli	Contenitore
	00167314) CartaRischio: (243142)	54				le province di Catanzaro, Cosenza e Crotona	le province di Catanzaro, Cosenza e Crotona			
	Vir: 3180475 (dal 10/07/2020) Sigec: (18 00167315) CartaRischio: (243143)	Isola di Capo Rizzuto, progetto NATO 1989, sito n. 55	Siti archeologici - individuo		Calabria Crotona Isola di Capo Rizzuto Bosco di S. Barbara	S281 Soprintendenza Archeologia, belle arti e paesaggio per le province di Catanzaro, Cosenza e Crotona	S281 Soprintendenza Archeologia, belle arti e paesaggio per le province di Catanzaro, Cosenza e Crotona	dato non disponibile	Di interesse culturale non verificato	NO
	Vir: 3180489 (dal 10/07/2020) Sigec: (18 00167316) CartaRischio: (243157)	Isola di Capo Rizzuto, progetto NATO 1989, sito n. 56	Siti archeologici - individuo		Calabria Crotona Isola di Capo Rizzuto Bosco di S. Barbara	S281 Soprintendenza Archeologia, belle arti e paesaggio per le province di Catanzaro, Cosenza e Crotona	S281 Soprintendenza Archeologia, belle arti e paesaggio per le province di Catanzaro, Cosenza e Crotona	dato non disponibile	Di interesse culturale non verificato	NO
	Vir: 3180476 (dal 10/07/2020) Sigec: (18 00167317) CartaRischio: (243144)	Isola di Capo Rizzuto, progetto NATO 1989, sito n. 57	Siti archeologici - individuo		Calabria Crotona Isola di Capo Rizzuto Bosco di S. Barbara	S281 Soprintendenza Archeologia, belle arti e paesaggio per le province di Catanzaro, Cosenza e Crotona	S281 Soprintendenza Archeologia, belle arti e paesaggio per le province di Catanzaro, Cosenza e Crotona	dato non disponibile	Di interesse culturale non verificato	NO
	Vir: 3180493 (dal 10/07/2020) Sigec: (18 00167318) CartaRischio: (243158)	Isola di Capo Rizzuto, progetto NATO 1989, sito n. 58	Siti archeologici - individuo		Calabria Crotona Isola di Capo Rizzuto Bosco di S. Barbara	S281 Soprintendenza Archeologia, belle arti e paesaggio per le province di Catanzaro, Cosenza e Crotona	S281 Soprintendenza Archeologia, belle arti e paesaggio per le province di Catanzaro, Cosenza e Crotona	dato non disponibile	Di interesse culturale non verificato	NO
	Vir: 3180494 (dal 10/07/2020) Sigec: (18 00167319) CartaRischio: (243159)	Isola di Capo Rizzuto, progetto NATO 1989, sito n. 59	Siti archeologici - individuo		Calabria Crotona Isola di Capo Rizzuto Bosco di S. Barbara	S281 Soprintendenza Archeologia, belle arti e paesaggio per le province di Catanzaro, Cosenza e Crotona	S281 Soprintendenza Archeologia, belle arti e paesaggio per le province di Catanzaro, Cosenza e Crotona	dato non disponibile	Di interesse culturale non verificato	NO
	Vir: 3180477 (dal 10/07/2020) Sigec: (18 00167320) CartaRischio: (243145)	Isola di Capo Rizzuto, progetto NATO 1989, sito n. 60	Siti archeologici - individuo		Calabria Crotona Isola di Capo Rizzuto Bosco di S. Barbara	S281 Soprintendenza Archeologia, belle arti e paesaggio per le province di Catanzaro, Cosenza e Crotona	S281 Soprintendenza Archeologia, belle arti e paesaggio per le province di Catanzaro, Cosenza e Crotona	dato non disponibile	Di interesse culturale non verificato	NO
	Vir: 3180478 (dal 10/07/2020) Sigec: (18 00167321) CartaRischio: (243146)	Isola di Capo Rizzuto, progetto NATO 1989, sito n. 61	Siti archeologici - individuo		Calabria Crotona Isola di Capo Rizzuto Bosco di S. Barbara	S281 Soprintendenza Archeologia, belle arti e paesaggio per le province di Catanzaro, Cosenza e Crotona	S281 Soprintendenza Archeologia, belle arti e paesaggio per le province di Catanzaro, Cosenza e Crotona	dato non disponibile	Di interesse culturale non verificato	NO
	Vir: 3180514 (dal 10/07/2020) Sigec: (18 00167322) CartaRischio: (243179)	Isola di Capo Rizzuto, progetto NATO 1989, sito n. 62	Siti archeologici - individuo		Calabria Crotona Isola di Capo Rizzuto Bosco di S. Barbara	S281 Soprintendenza Archeologia, belle arti e paesaggio per le province di Catanzaro, Cosenza e Crotona	S281 Soprintendenza Archeologia, belle arti e paesaggio per le province di Catanzaro, Cosenza e Crotona	dato non disponibile	Di interesse culturale non verificato	NO
	Vir: 3180518 (dal 10/07/2020) Sigec: (18	Isola di Capo Rizzuto, progetto NATO 1989, sito n.	Siti archeologici - individuo		Calabria Crotona Isola di Capo Rizzuto Bosco di S. Barbara	S281 Soprintendenza Archeologia, belle arti e paesaggio per	S281 Soprintendenza Archeologia, belle arti e paesaggio per	dato non disponibile	Di interesse culturale non verificato	NO

Anteprima	Codici	Denominazione	Tipo scheda	Tipo Bene	Localizzazione	Ente Competente	Ente Schedatore	Condizione Giuridica	Presenza Vincoli	Contenitore
	00167323) CartaRischio: (243183)	63				le province di Catanzaro, Cosenza e Crotona	le province di Catanzaro, Cosenza e Crotona			
	Vir: 3180495 (dal 10/07/2020) Sigec: (18 00167324) CartaRischio: (243160)	Isola di Capo Rizzuto, progetto NATO 1989, sito n. 64	Siti archeologici - individuo		Calabria Crotona Isola di Capo Rizzuto Bosco di S. Barbara	S281 Soprintendenza Archeologia, belle arti e paesaggio per le province di Catanzaro, Cosenza e Crotona	S281 Soprintendenza Archeologia, belle arti e paesaggio per le province di Catanzaro, Cosenza e Crotona	dato non disponibile	Di interesse culturale non verificato	NO
	Vir: 3180479 (dal 10/07/2020) Sigec: (18 00167325) CartaRischio: (243147)	Isola di Capo Rizzuto, progetto NATO 1989, sito n. 65	Siti archeologici - individuo		Calabria Crotona Isola di Capo Rizzuto Bosco di S. Barbara	S281 Soprintendenza Archeologia, belle arti e paesaggio per le province di Catanzaro, Cosenza e Crotona	S281 Soprintendenza Archeologia, belle arti e paesaggio per le province di Catanzaro, Cosenza e Crotona	dato non disponibile	Di interesse culturale non verificato	NO
	Vir: 3180496 (dal 10/07/2020) Sigec: (18 00167326) CartaRischio: (243161)	Isola di Capo Rizzuto, progetto NATO 1989, sito n. 66	Siti archeologici - individuo		Calabria Crotona Isola di Capo Rizzuto Bosco di S. Barbara	S281 Soprintendenza Archeologia, belle arti e paesaggio per le province di Catanzaro, Cosenza e Crotona	S281 Soprintendenza Archeologia, belle arti e paesaggio per le province di Catanzaro, Cosenza e Crotona	dato non disponibile	Di interesse culturale non verificato	NO
	Vir: 3180515 (dal 10/07/2020) Sigec: (18 00167327) CartaRischio: (243180)	Isola di Capo Rizzuto, progetto NATO 1989, sito n. 67	Siti archeologici - individuo		Calabria Crotona Isola di Capo Rizzuto Bosco di S. Barbara	S281 Soprintendenza Archeologia, belle arti e paesaggio per le province di Catanzaro, Cosenza e Crotona	S281 Soprintendenza Archeologia, belle arti e paesaggio per le province di Catanzaro, Cosenza e Crotona	dato non disponibile	Di interesse culturale non verificato	NO
	Vir: 3180516 (dal 10/07/2020) Sigec: (18 00167328) CartaRischio: (243181)	Isola di Capo Rizzuto, progetto NATO 1989, sito n. 68	Siti archeologici - individuo		Calabria Crotona Isola di Capo Rizzuto Bosco di S. Barbara	S281 Soprintendenza Archeologia, belle arti e paesaggio per le province di Catanzaro, Cosenza e Crotona	S281 Soprintendenza Archeologia, belle arti e paesaggio per le province di Catanzaro, Cosenza e Crotona	dato non disponibile	Di interesse culturale non verificato	NO
	Vir: 3180517 (dal 10/07/2020) Sigec: (18 00167329) CartaRischio: (243182)	Isola di Capo Rizzuto, progetto NATO 1989, sito n. 69	Siti archeologici - individuo		Calabria Crotona Isola di Capo Rizzuto Bosco di S. Barbara	S281 Soprintendenza Archeologia, belle arti e paesaggio per le province di Catanzaro, Cosenza e Crotona	S281 Soprintendenza Archeologia, belle arti e paesaggio per le province di Catanzaro, Cosenza e Crotona	dato non disponibile	Di interesse culturale non verificato	NO
	Vir: 3179852 (dal 30/06/2020) Sigec: (18 00167330) CartaRischio: (243018)	Isola Capo Rizzuto, progetto NATO 1989, 70	Siti archeologici - individuo		Calabria Crotona Isola di Capo Rizzuto Bosco di Santa Barbara	S281 Soprintendenza Archeologia, belle arti e paesaggio per le province di Catanzaro, Cosenza e Crotona	S281 Soprintendenza Archeologia, belle arti e paesaggio per le province di Catanzaro, Cosenza e Crotona	proprietà stato	Di interesse culturale non verificato	NO
	Vir: 3179846 (dal 30/06/2020) Sigec: (18 00167331) CartaRischio: (243013)	Isola Capo Rizzuto, progetto NATO 1989, 71	Siti archeologici - individuo		Calabria Crotona Isola di Capo Rizzuto Bosco di Santa Barbara e Parte Sicura	S281 Soprintendenza Archeologia, belle arti e paesaggio per le province di Catanzaro, Cosenza e Crotona	S281 Soprintendenza Archeologia, belle arti e paesaggio per le province di Catanzaro, Cosenza e Crotona	proprietà stato	Di interesse culturale non verificato	NO
	Vir: 3178728 (dal 04/06/2020) Sigec: (18	Isola Capo Rizzuto, progetto NATO 1989, 72	Siti archeologici - individuo		Calabria Crotona Isola di Capo Rizzuto Bosco di Santa	S281 Soprintendenza Archeologia, belle arti e paesaggio per	S281 Soprintendenza Archeologia, belle arti e paesaggio per	proprietà stato	Di interesse culturale non verificato	NO

Anteprima	Codici	Denominazione	Tipo scheda	Tipo Bene	Localizzazione	Ente Competente	Ente Schedatore	Condizione Giuridica	Presenza Vincoli	Contenitore
	00167332) CartaRischio: (242944)				Barbara e Parte Sicura	le province di Catanzaro, Cosenza e Crotona	le province di Catanzaro, Cosenza e Crotona			
	Vir: 3179847 (dal 30/06/2020) Sigec: (18 00167333) CartaRischio: (243014)	Isola Capo Rizzuto, progetto NATO 1989, 73	Siti archeologici - individuo		Calabria Crotona Isola di Capo Rizzuto Bosco di Santa Barbara e Parte Sicura	S281 Soprintendenza Archeologia, belle arti e paesaggio per le province di Catanzaro, Cosenza e Crotona	S281 Soprintendenza Archeologia, belle arti e paesaggio per le province di Catanzaro, Cosenza e Crotona	proprietà stato	Di interesse culturale non verificato	NO
	Vir: 3178747 (dal 08/06/2020) Sigec: (18 00167334) CartaRischio: (242952)	Isola Capo Rizzuto, progetto NATO 1989, 74	Siti archeologici - individuo		Calabria Crotona Isola di Capo Rizzuto Bosco di Santa Barbara	S281 Soprintendenza Archeologia, belle arti e paesaggio per le province di Catanzaro, Cosenza e Crotona	S281 Soprintendenza Archeologia, belle arti e paesaggio per le province di Catanzaro, Cosenza e Crotona	proprietà stato	Di interesse culturale non verificato	NO
	Vir: 3179848 (dal 30/06/2020) Sigec: (18 00167335) CartaRischio: (243015)	Isola Capo Rizzuto, progetto NATO 1989, 75	Siti archeologici - individuo		Calabria Crotona Isola di Capo Rizzuto Bosco di Santa Barbara	S281 Soprintendenza Archeologia, belle arti e paesaggio per le province di Catanzaro, Cosenza e Crotona	S281 Soprintendenza Archeologia, belle arti e paesaggio per le province di Catanzaro, Cosenza e Crotona	proprietà stato	Di interesse culturale non verificato	NO

# Sistema VincoliInRete:

ID	3179893
Codice regione (NCTR)	18
Numero catalogo generale (NCTN)	00167403
Suffisso numero catalogo generale	
Livello (RVEL)	
Denominazione	Isola Capo Rizzuto, progetto NATO 1991, 35
Tipo scheda	Siti archeologici
Tipo bene	
Condizione Giuridica	proprietà stato
Destinazione d'uso	
Interesse Culturale	Di interesse culturale non verificato
Gerarchia	individuo
Fonte	
Regione	Calabria
Provincia	Crotone
Comune	Isola di Capo Rizzuto
Località	Sant'Anna
Toponimo	
Indirizzo	Strada provinciale S. Anna-Capo Colonna
Denominazione ECP	Soprintendenza Archeologia, belle arti e paesaggio per le province di Catanzaro, Cosenza e Crotone
Secolo Da	
Secolo A	
Frazione secolo Da	
Frazione secolo A	
Anno Da	
Anno A	
Presente in SigecWeb	SI (ICCD14530293)
Presente in Carta del rischio	SI (243058)
Presente in Beni tutelati	NO

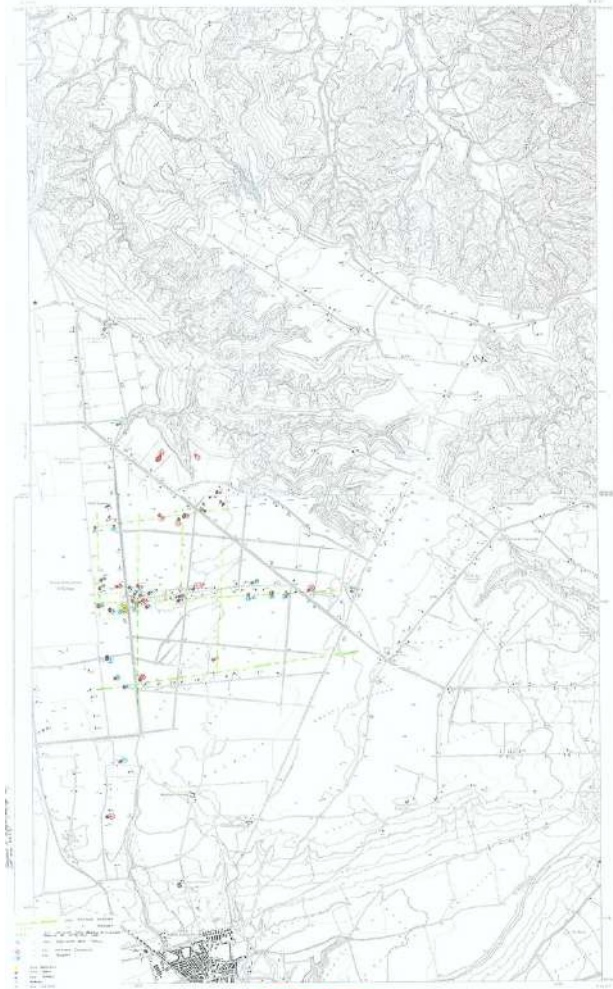
Proveniente da VirApp	NO
-----------------------	----

## Dati Catastali

Tipo Catasto	
Cod. Catastale Comune	
Sezione	
Foglio	
Particella	
Subalterno	
Note	
Provenienza	

## Atti Amministrativi

Decreto	
Data vincolo	
Riferimento normativo	
Tipo provvedimento	
Tipo altro provvedimento	
Num. trascriz. Conservatoria	
Data trascriz. Conservatoria	



Comune di Sestri  
CANTONE 102



# Sistema VincoliInRete:

ID	3179894
Codice regione (NCTR)	18
Numero catalogo generale (NCTN)	00167404
Suffisso numero catalogo generale	
Livello (RVEL)	
Denominazione	Isola Capo Rizzuto, progetto NATO 1991, 36
Tipo scheda	Siti archeologici
Tipo bene	
Condizione Giuridica	proprietà stato
Destinazione d'uso	
Interesse Culturale	Di interesse culturale non verificato
Gerarchia	individuo
Fonte	
Regione	Calabria
Provincia	Crotone
Comune	Isola di Capo Rizzuto
Località	Sant'Anna
Toponimo	
Indirizzo	Strada provinciale S. Anna-Capo Colonna
Denominazione ECP	Soprintendenza Archeologia, belle arti e paesaggio per le province di Catanzaro, Cosenza e Crotone
Secolo Da	
Secolo A	
Frazione secolo Da	
Frazione secolo A	
Anno Da	
Anno A	
Presente in SigecWeb	SI (ICCD14530300)
Presente in Carta del rischio	SI (243059)
Presente in Beni tutelati	NO

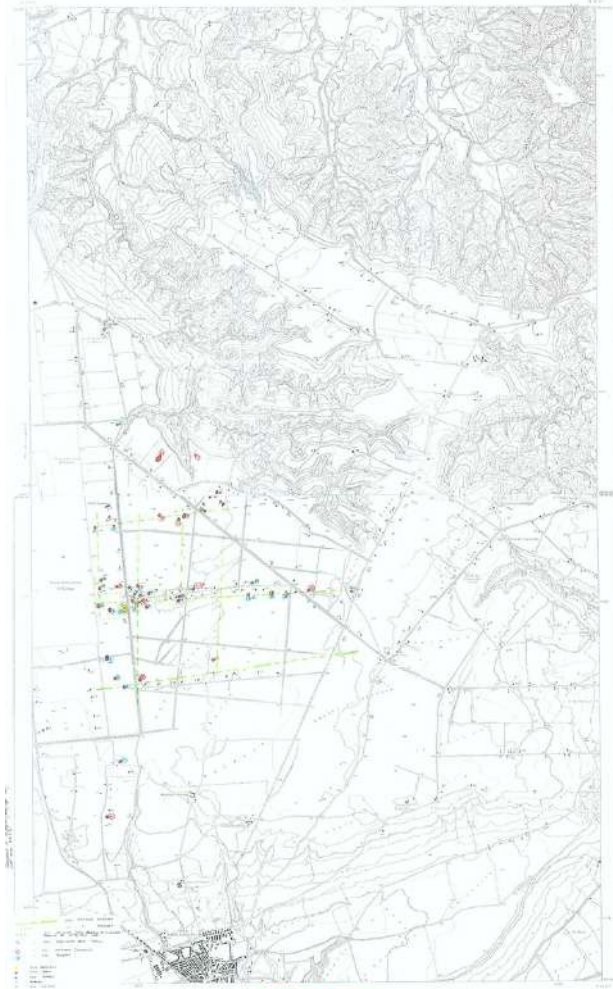
Proveniente da VirApp	NO
-----------------------	----

## Dati Catastali

Tipo Catasto	
Cod. Catastale Comune	
Sezione	
Foglio	
Particella	
Subalterno	
Note	
Provenienza	

## Atti Amministrativi

Decreto	
Data vincolo	
Riferimento normativo	
Tipo provvedimento	
Tipo altro provvedimento	
Num. trascriz. Conservatoria	
Data trascriz. Conservatoria	



Comune di Salsomaggiore  
CANTO/NOVA 022

# Sistema VincoliInRete:

ID	3179895
Codice regione (NCTR)	18
Numero catalogo generale (NCTN)	00167405
Suffisso numero catalogo generale	
Livello (RVEL)	
Denominazione	Isola Capo Rizzuto, progetto NATO 1991, 37
Tipo scheda	Siti archeologici
Tipo bene	
Condizione Giuridica	proprietà stato
Destinazione d'uso	
Interesse Culturale	Di interesse culturale non verificato
Gerarchia	individuo
Fonte	
Regione	Calabria
Provincia	Crotone
Comune	Isola di Capo Rizzuto
Località	Ronzino
Toponimo	
Indirizzo	Strada provinciale S. Anna-Capo Colonna
Denominazione ECP	Soprintendenza Archeologia, belle arti e paesaggio per le province di Catanzaro, Cosenza e Crotone
Secolo Da	
Secolo A	
Frazione secolo Da	
Frazione secolo A	
Anno Da	
Anno A	
Presente in SigecWeb	SI (ICCD14530307)
Presente in Carta del rischio	SI (243060)
Presente in Beni tutelati	NO

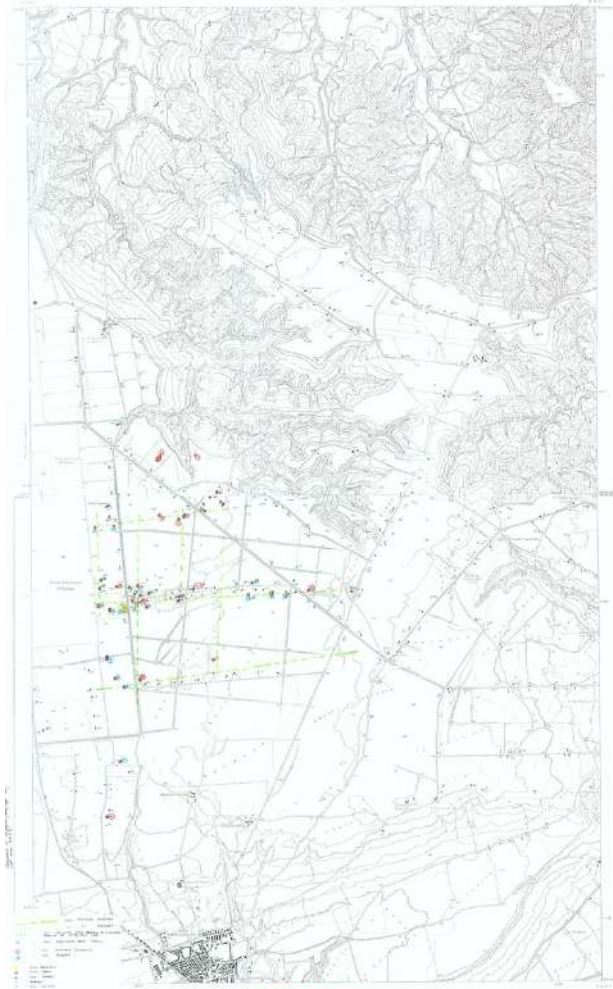
Proveniente da VirApp	NO
-----------------------	----

## Dati Catastali

Tipo Catasto	
Cod. Catastale Comune	
Sezione	
Foglio	
Particella	
Subalterno	
Note	
Provenienza	

## Atti Amministrativi

Decreto	
Data vincolo	
Riferimento normativo	
Tipo provvedimento	
Tipo altro provvedimento	
Num. trascriz. Conservatoria	
Data trascriz. Conservatoria	



Comune di Sestri  
CANTONE 100

# Sistema VincoliInRete:

ID	3179896
Codice regione (NCTR)	18
Numero catalogo generale (NCTN)	00167406
Suffisso numero catalogo generale	
Livello (RVEL)	
Denominazione	Isola Capo Rizzuto, progetto NATO 1991, 38
Tipo scheda	Siti archeologici
Tipo bene	
Condizione Giuridica	proprietà stato
Destinazione d'uso	
Interesse Culturale	Di interesse culturale non verificato
Gerarchia	individuo
Fonte	
Regione	Calabria
Provincia	Crotone
Comune	Isola di Capo Rizzuto
Località	Ronzino
Toponimo	
Indirizzo	Strada provinciale S. Anna-Capo Colonna
Denominazione ECP	Soprintendenza Archeologia, belle arti e paesaggio per le province di Catanzaro, Cosenza e Crotone
Secolo Da	
Secolo A	
Frazione secolo Da	
Frazione secolo A	
Anno Da	
Anno A	
Presente in SigecWeb	SI (ICCD14531160)
Presente in Carta del rischio	SI (243061)
Presente in Beni tutelati	NO

Proveniente da VirApp	NO
-----------------------	----

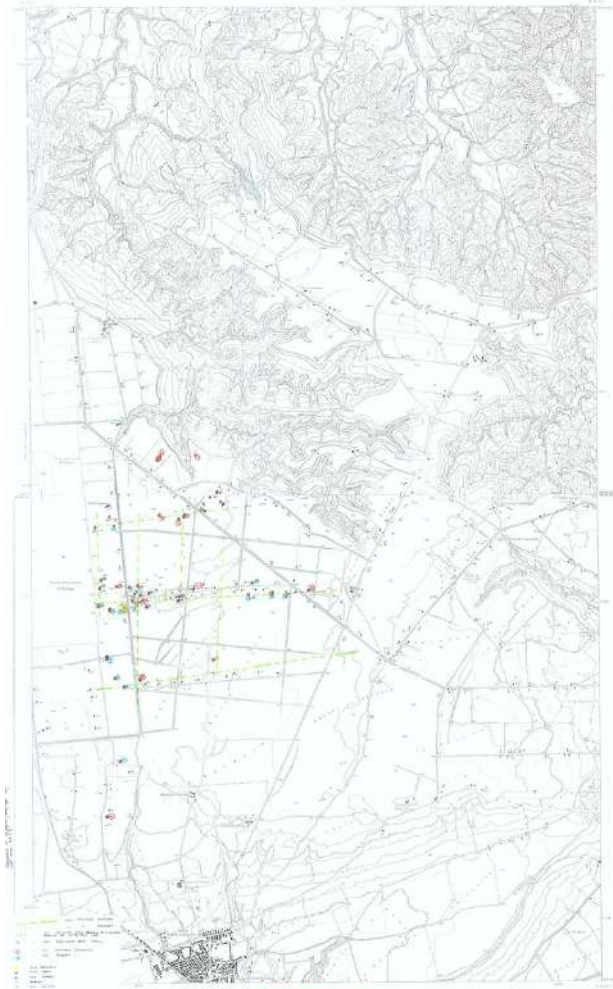
## Dati Catastali

Tipo Catasto	
Cod. Catastale Comune	
Sezione	
Foglio	
Particella	
Subalterno	
Note	
Provenienza	

## Atti Amministrativi

Decreto	
Data vincolo	
Riferimento normativo	
Tipo provvedimento	
Tipo altro provvedimento	
Num. trascriz. Conservatoria	
Data trascriz. Conservatoria	





Riconoscimento di Sottosuoce  
1952/1953 - 1954

# Sistema VincoliInRete:

ID	3179904
Codice regione (NCTR)	18
Numero catalogo generale (NCTN)	00167385
Suffisso numero catalogo generale	
Livello (RVEL)	
Denominazione	Isola Capo Rizzuto, progetto NATO 1991, 17
Tipo scheda	Siti archeologici
Tipo bene	
Condizione Giuridica	proprietà stato
Destinazione d'uso	
Interesse Culturale	Di interesse culturale non verificato
Gerarchia	individuo
Fonte	
Regione	Calabria
Provincia	Crotone
Comune	Isola di Capo Rizzuto
Località	Ronzino
Toponimo	
Indirizzo	Strada provinciale S. Anna-Capo Colonna
Denominazione ECP	Soprintendenza Archeologia, belle arti e paesaggio per le province di Catanzaro, Cosenza e Crotone
Secolo Da	VI-V a.C.
Secolo A	
Frazione secolo Da	
Frazione secolo A	
Anno Da	
Anno A	
Presente in SigecWeb	SI (ICCD14524872)
Presente in Carta del rischio	SI (243067)
Presente in Beni tutelati	NO

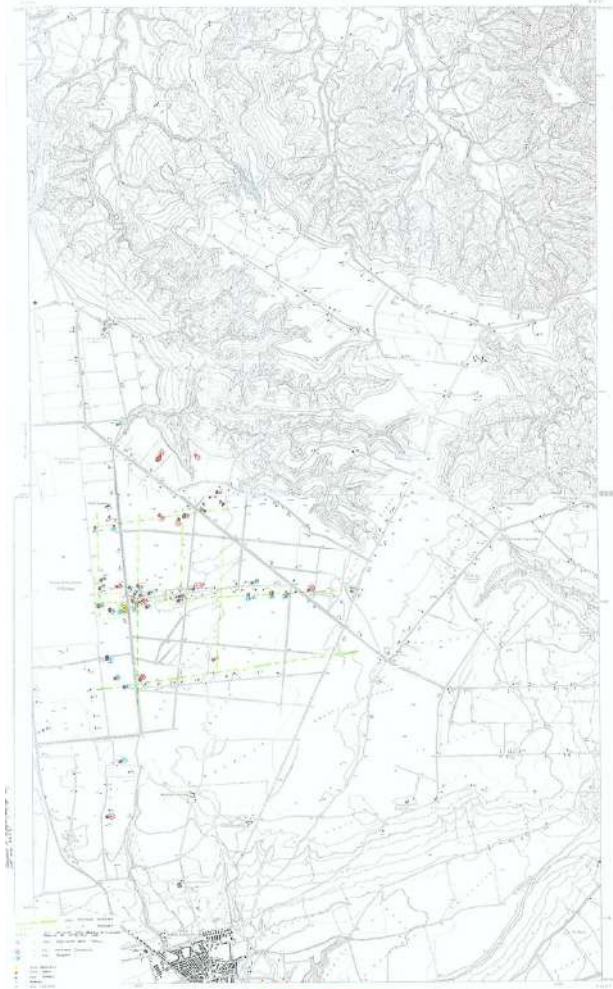
Proveniente da VirApp	NO
-----------------------	----

## Dati Catastali

Tipo Catasto	
Cod. Catastale Comune	
Sezione	
Foglio	
Particella	
Subalterno	
Note	
Provenienza	

## Atti Amministrativi

Decreto	
Data vincolo	
Riferimento normativo	
Tipo provvedimento	
Tipo altro provvedimento	
Num. trascriz. Conservatoria	
Data trascriz. Conservatoria	



Riconoscimento di Sottosuoce  
CANTIERE 022

# Sistema VincoliInRete:

ID	3180450
Codice regione (NCTR)	18
Numero catalogo generale (NCTN)	00167303
Suffisso numero catalogo generale	
Livello (RVEL)	
Denominazione	Isola di Capo Rizzuto, progetto NATO 1989, sito n. 43
Tipo scheda	Siti archeologici
Tipo bene	
Condizione Giuridica	dato non disponibile
Destinazione d'uso	
Interesse Culturale	Di interesse culturale non verificato
Gerarchia	individuo
Fonte	
Regione	Calabria
Provincia	Crotone
Comune	Isola di Capo Rizzuto
Località	Santa Barbara
Toponimo	Casale Calosemo
Indirizzo	
Denominazione ECP	Soprintendenza Archeologia, belle arti e paesaggio per le province di Catanzaro, Cosenza e Crotone
Secolo Da	
Secolo A	
Frazione secolo Da	
Frazione secolo A	
Anno Da	
Anno A	
Presente in SigecWeb	SI (ICCD14485991)
Presente in Carta del rischio	SI (243118)
Presente in Beni tutelati	NO

Proveniente da VirApp	NO
-----------------------	----

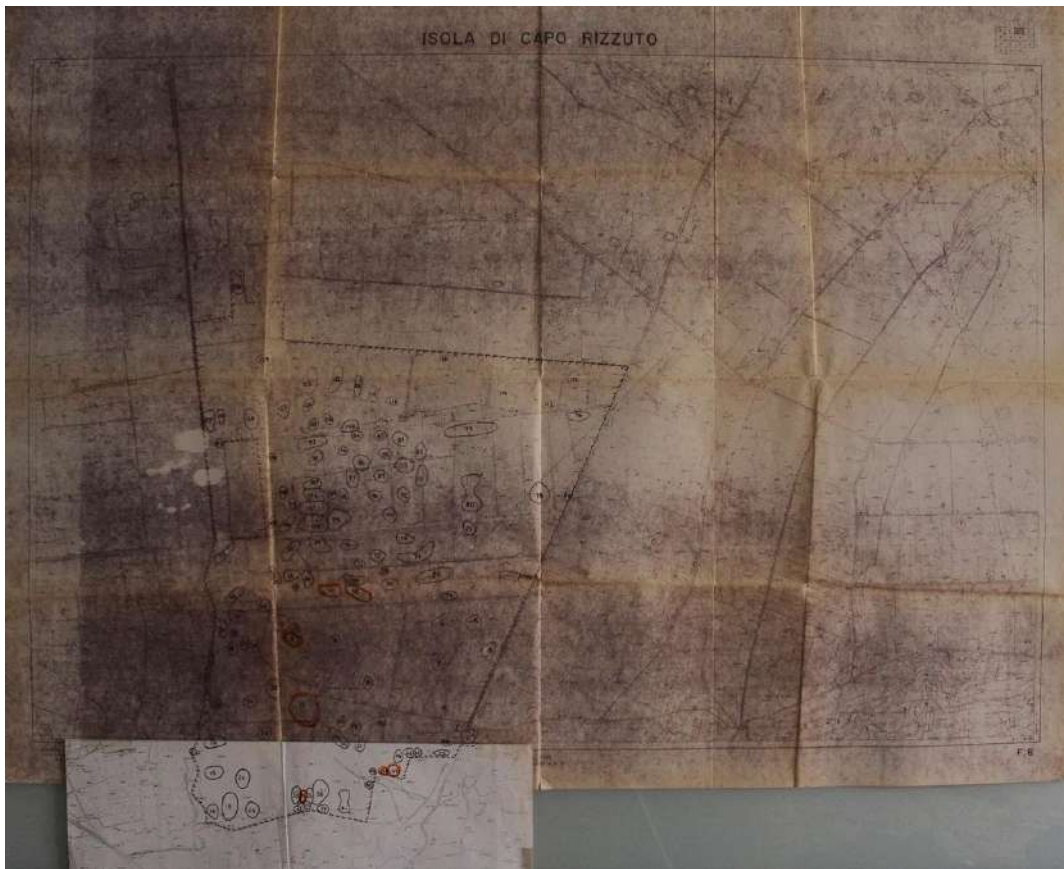
## Dati Catastali

Tipo Catasto	
Cod. Catastale Comune	
Sezione	
Foglio	
Particella	
Subalterno	
Note	
Provenienza	

## Atti Amministrativi

Decreto	
Data vincolo	
Riferimento normativo	
Tipo provvedimento	
Tipo altro provvedimento	
Num. trascriz. Conservatoria	
Data trascriz. Conservatoria	

ISOLA DI CAPO RIZZUTO



# Sistema VincoliInRete:

ID	3180451
Codice regione (NCTR)	18
Numero catalogo generale (NCTN)	00167306
Suffisso numero catalogo generale	
Livello (RVEL)	
Denominazione	Isola di Capo Rizzuto, progetto NATO 1989, sito n. 46
Tipo scheda	Siti archeologici
Tipo bene	
Condizione Giuridica	dato non disponibile
Destinazione d'uso	
Interesse Culturale	Di interesse culturale non verificato
Gerarchia	individuo
Fonte	
Regione	Calabria
Provincia	Crotone
Comune	Isola di Capo Rizzuto
Località	Santa Barbara
Toponimo	Casale Calosemo
Indirizzo	
Denominazione ECP	Soprintendenza Archeologia, belle arti e paesaggio per le province di Catanzaro, Cosenza e Crotone
Secolo Da	
Secolo A	
Frazione secolo Da	
Frazione secolo A	
Anno Da	
Anno A	
Presente in SigecWeb	SI (ICCD14486015)
Presente in Carta del rischio	SI (243119)
Presente in Beni tutelati	NO



Proveniente da VirApp	NO
-----------------------	----

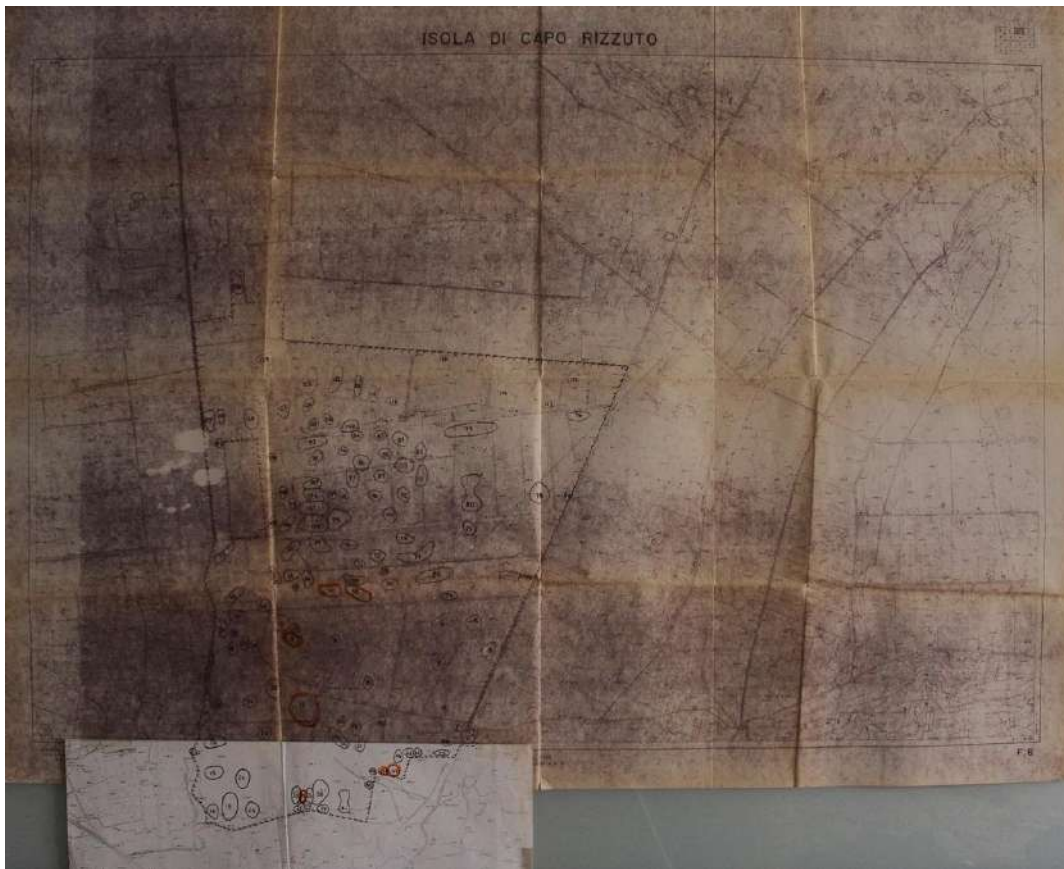
## Dati Catastali

Tipo Catasto	
Cod. Catastale Comune	
Sezione	
Foglio	
Particella	
Subalterno	
Note	
Provenienza	

## Atti Amministrativi

Decreto	
Data vincolo	
Riferimento normativo	
Tipo provvedimento	
Tipo altro provvedimento	
Num. trascriz. Conservatoria	
Data trascriz. Conservatoria	

ISOLA DI CAPO RIZZUTO



# Sistema VincoliInRete:

ID	3180452
Codice regione (NCTR)	18
Numero catalogo generale (NCTN)	00167311
Suffisso numero catalogo generale	
Livello (RVEL)	
Denominazione	Isola di Capo Rizzuto, progetto NATO 1989, sito n. 51
Tipo scheda	Siti archeologici
Tipo bene	
Condizione Giuridica	dato non disponibile
Destinazione d'uso	
Interesse Culturale	Di interesse culturale non verificato
Gerarchia	individuo
Fonte	
Regione	Calabria
Provincia	Crotone
Comune	Isola di Capo Rizzuto
Località	Mandria S. Nicola
Toponimo	Casale Calosemo
Indirizzo	
Denominazione ECP	Soprintendenza Archeologia, belle arti e paesaggio per le province di Catanzaro, Cosenza e Crotone
Secolo Da	
Secolo A	
Frazione secolo Da	
Frazione secolo A	
Anno Da	
Anno A	
Presente in SigecWeb	SI (ICCD14486466)
Presente in Carta del rischio	SI (243120)
Presente in Beni tutelati	NO

Proveniente da VirApp	NO
-----------------------	----

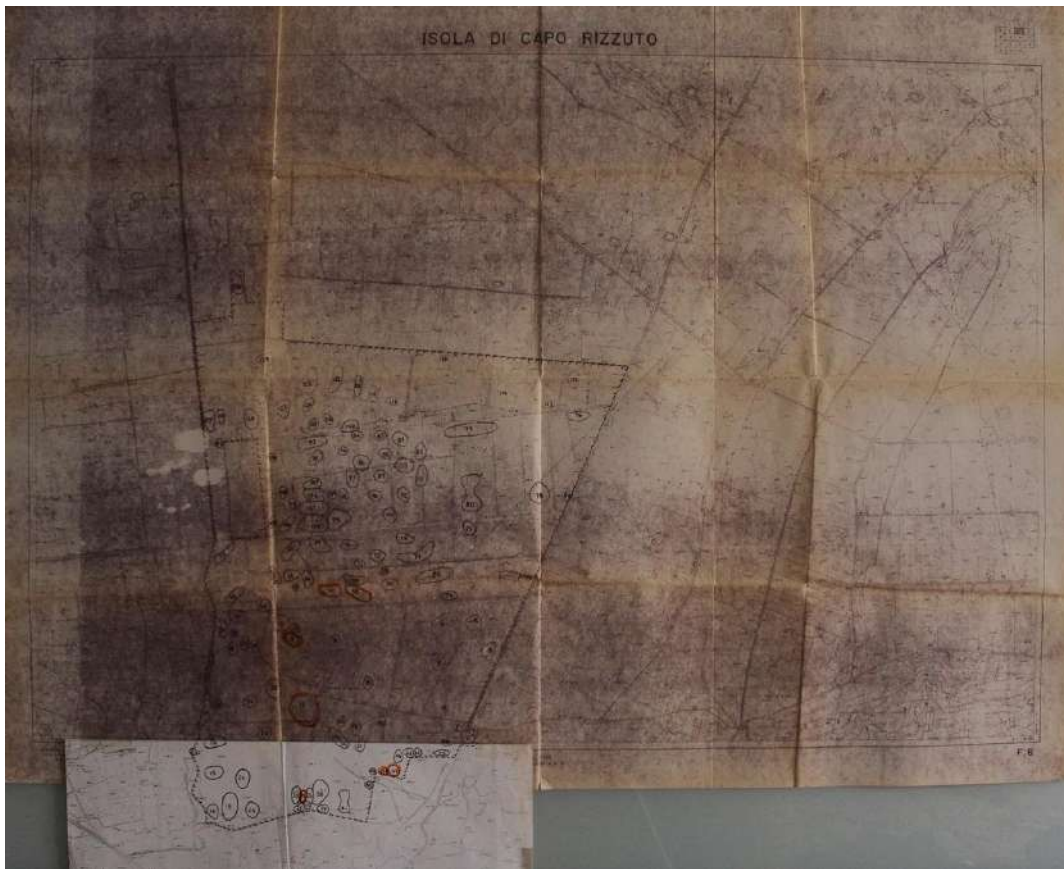
## Dati Catastali

Tipo Catasto	
Cod. Catastale Comune	
Sezione	
Foglio	
Particella	
Subalterno	
Note	
Provenienza	

## Atti Amministrativi

Decreto	
Data vincolo	
Riferimento normativo	
Tipo provvedimento	
Tipo altro provvedimento	
Num. trascriz. Conservatoria	
Data trascriz. Conservatoria	

ISOLA DI CAPO RIZZUTO



# Sistema VincoliInRete:

ID	3180453
Codice regione (NCTR)	18
Numero catalogo generale (NCTN)	00167274
Suffisso numero catalogo generale	
Livello (RVEL)	
Denominazione	Isola di Capo Rizzuto, progetto NATO 1989, sito n. 14
Tipo scheda	Siti archeologici
Tipo bene	
Condizione Giuridica	dato non disponibile
Destinazione d'uso	
Interesse Culturale	Di interesse culturale non verificato
Gerarchia	individuo
Fonte	
Regione	Calabria
Provincia	Crotone
Comune	Isola di Capo Rizzuto
Località	S. Nicola
Toponimo	
Indirizzo	
Denominazione ECP	Soprintendenza Archeologia, belle arti e paesaggio per le province di Catanzaro, Cosenza e Crotone
Secolo Da	
Secolo A	
Frazione secolo Da	
Frazione secolo A	
Anno Da	
Anno A	
Presente in SigecWeb	SI (ICCD14486708)
Presente in Carta del rischio	SI (243121)
Presente in Beni tutelati	NO

Proveniente da VirApp	NO
-----------------------	----

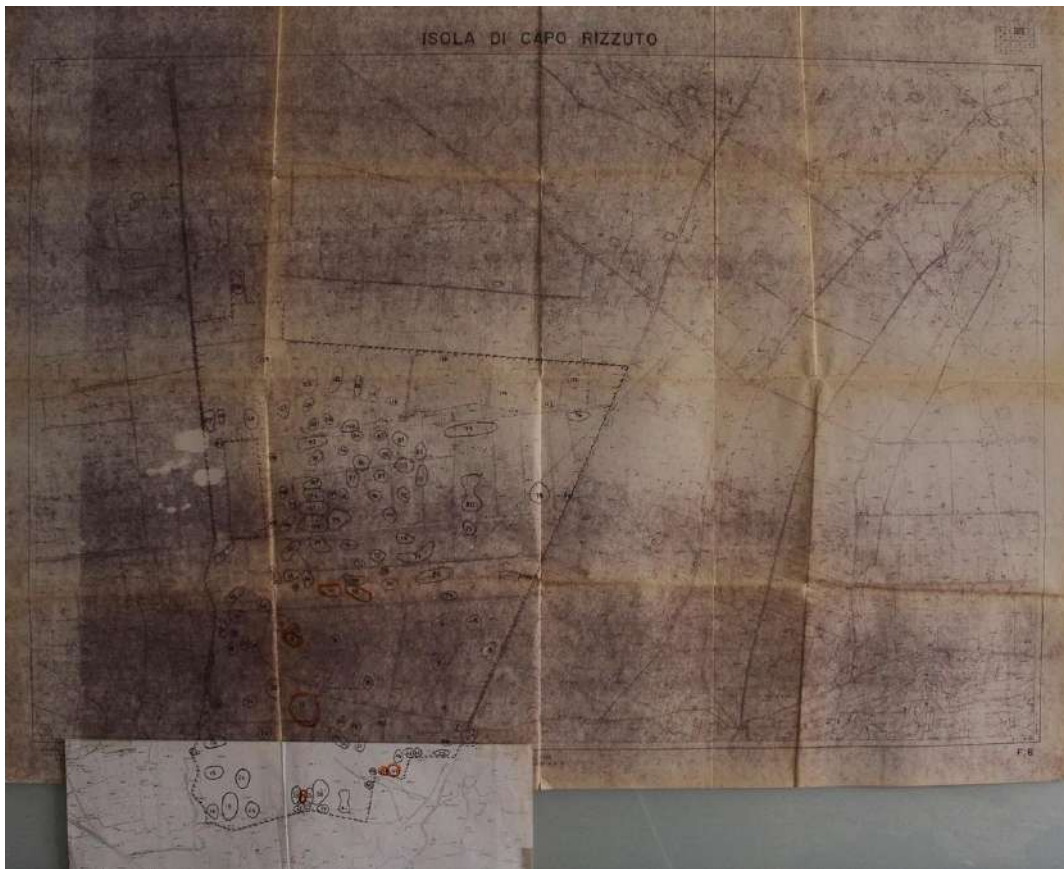
## Dati Catastali

Tipo Catasto	
Cod. Catastale Comune	
Sezione	
Foglio	
Particella	
Subalterno	
Note	
Provenienza	

## Atti Amministrativi

Decreto	
Data vincolo	
Riferimento normativo	
Tipo provvedimento	
Tipo altro provvedimento	
Num. trascriz. Conservatoria	
Data trascriz. Conservatoria	

ISOLA DI CAPO RIZZUTO





# Sistema VincoliInRete:

ID	3180454
Codice regione (NCTR)	18
Numero catalogo generale (NCTN)	00167278
Suffisso numero catalogo generale	
Livello (RVEL)	
Denominazione	Isola di Capo Rizzuto, progetto NATO 1989, sito n. 18
Tipo scheda	Siti archeologici
Tipo bene	
Condizione Giuridica	dato non disponibile
Destinazione d'uso	
Interesse Culturale	Di interesse culturale non verificato
Gerarchia	individuo
Fonte	
Regione	Calabria
Provincia	Crotone
Comune	Isola di Capo Rizzuto
Località	S. Nicola
Toponimo	
Indirizzo	
Denominazione ECP	Soprintendenza Archeologia, belle arti e paesaggio per le province di Catanzaro, Cosenza e Crotone
Secolo Da	
Secolo A	
Frazione secolo Da	
Frazione secolo A	
Anno Da	
Anno A	
Presente in SigecWeb	SI (ICCD14486716)
Presente in Carta del rischio	SI (243122)
Presente in Beni tutelati	NO

Proveniente da VirApp	NO
-----------------------	----

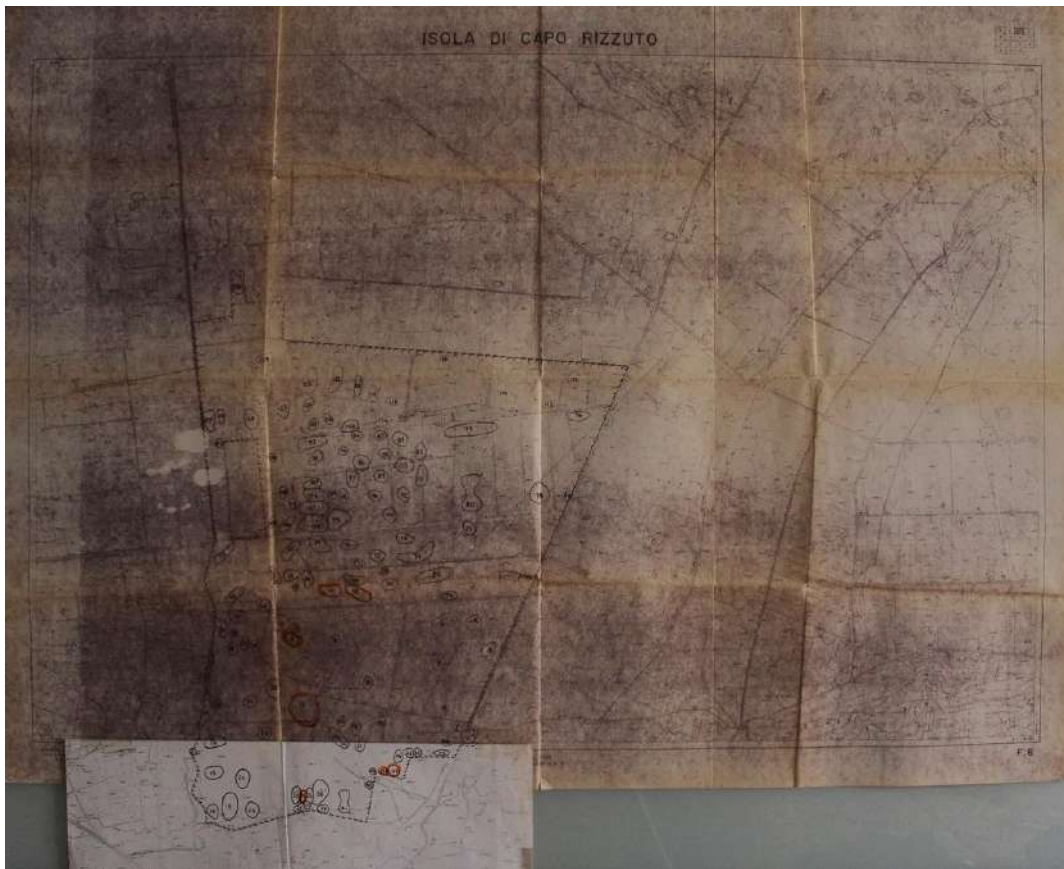
## Dati Catastali

Tipo Catasto	
Cod. Catastale Comune	
Sezione	
Foglio	
Particella	
Subalterno	
Note	
Provenienza	

## Atti Amministrativi

Decreto	
Data vincolo	
Riferimento normativo	
Tipo provvedimento	
Tipo altro provvedimento	
Num. trascriz. Conservatoria	
Data trascriz. Conservatoria	

ISOLA DI CAPO RIZZUTO



# Sistema VincoliInRete:

ID	3180455
Codice regione (NCTR)	18
Numero catalogo generale (NCTN)	00167284
Suffisso numero catalogo generale	
Livello (RVEL)	
Denominazione	Isola di Capo Rizzuto, progetto NATO 1989, sito n. 24
Tipo scheda	Siti archeologici
Tipo bene	
Condizione Giuridica	dato non disponibile
Destinazione d'uso	
Interesse Culturale	Di interesse culturale non verificato
Gerarchia	individuo
Fonte	
Regione	Calabria
Provincia	Crotone
Comune	Isola di Capo Rizzuto
Località	S. Nicola
Toponimo	
Indirizzo	
Denominazione ECP	Soprintendenza Archeologia, belle arti e paesaggio per le province di Catanzaro, Cosenza e Crotone
Secolo Da	
Secolo A	
Frazione secolo Da	
Frazione secolo A	
Anno Da	
Anno A	
Presente in SigecWeb	SI (ICCD14486738)
Presente in Carta del rischio	SI (243123)
Presente in Beni tutelati	NO

Proveniente da VirApp	NO
-----------------------	----

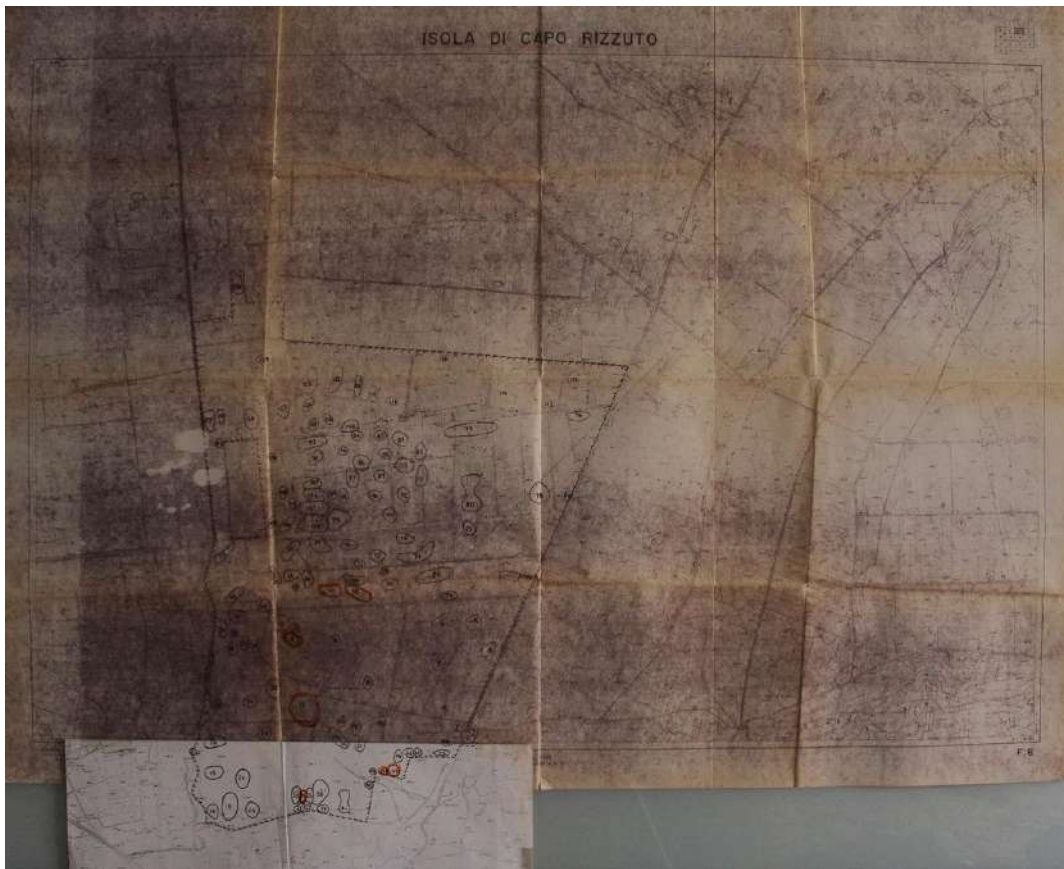
## Dati Catastali

Tipo Catasto	
Cod. Catastale Comune	
Sezione	
Foglio	
Particella	
Subalterno	
Note	
Provenienza	

## Atti Amministrativi

Decreto	
Data vincolo	
Riferimento normativo	
Tipo provvedimento	
Tipo altro provvedimento	
Num. trascriz. Conservatoria	
Data trascriz. Conservatoria	

ISOLA DI CAPO RIZZUTO



# Sistema VincoliInRete:

ID	3180456
Codice regione (NCTR)	18
Numero catalogo generale (NCTN)	00167295
Suffisso numero catalogo generale	
Livello (RVEL)	
Denominazione	Isola di Capo Rizzuto, progetto NATO 1989, sito n. 35
Tipo scheda	Siti archeologici
Tipo bene	
Condizione Giuridica	dato non disponibile
Destinazione d'uso	
Interesse Culturale	Di interesse culturale non verificato
Gerarchia	individuo
Fonte	
Regione	Calabria
Provincia	Crotone
Comune	Isola di Capo Rizzuto
Località	S. Nicola
Toponimo	Casale Berlingeri
Indirizzo	
Denominazione ECP	Soprintendenza Archeologia, belle arti e paesaggio per le province di Catanzaro, Cosenza e Crotone
Secolo Da	
Secolo A	
Frazione secolo Da	
Frazione secolo A	
Anno Da	
Anno A	
Presente in SigecWeb	SI (ICCD14487285)
Presente in Carta del rischio	SI (243124)
Presente in Beni tutelati	NO

Proveniente da VirApp	NO
-----------------------	----

## Dati Catastali

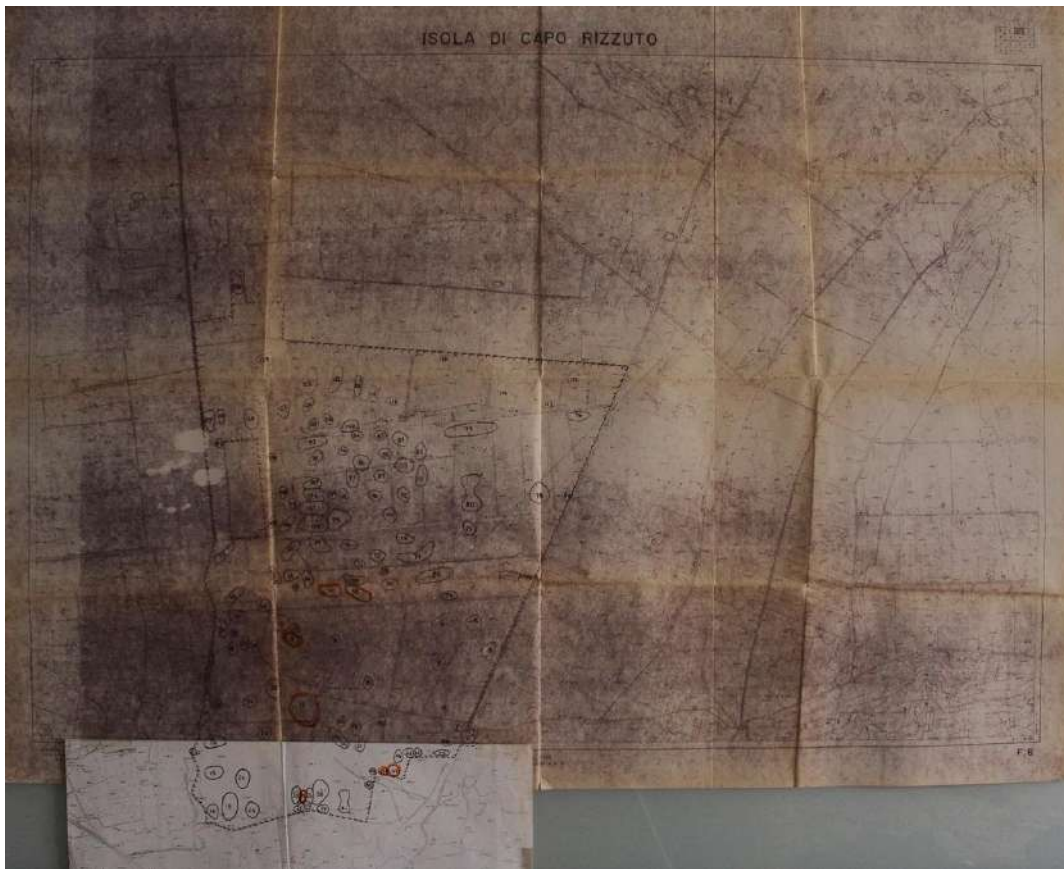
Tipo Catasto	
Cod. Catastale Comune	
Sezione	
Foglio	
Particella	
Subalterno	
Note	
Provenienza	

## Atti Amministrativi

Decreto	
Data vincolo	
Riferimento normativo	
Tipo provvedimento	
Tipo altro provvedimento	
Num. trascriz. Conservatoria	
Data trascriz. Conservatoria	



ISOLA DI CAPO RIZZUTO



# Sistema VincoliInRete:

ID	3180457
Codice regione (NCTR)	18
Numero catalogo generale (NCTN)	00167296
Suffisso numero catalogo generale	
Livello (RVEL)	
Denominazione	Isola di Capo Rizzuto, progetto NATO 1989, sito n. 36
Tipo scheda	Siti archeologici
Tipo bene	
Condizione Giuridica	dato non disponibile
Destinazione d'uso	
Interesse Culturale	Di interesse culturale non verificato
Gerarchia	individuo
Fonte	
Regione	Calabria
Provincia	Crotone
Comune	Isola di Capo Rizzuto
Località	S. Nicola
Toponimo	Casale Berlingeri
Indirizzo	
Denominazione ECP	Soprintendenza Archeologia, belle arti e paesaggio per le province di Catanzaro, Cosenza e Crotone
Secolo Da	
Secolo A	
Frazione secolo Da	
Frazione secolo A	
Anno Da	
Anno A	
Presente in SigecWeb	SI (ICCD14487348)
Presente in Carta del rischio	SI (243125)
Presente in Beni tutelati	NO

Proveniente da VirApp	NO
-----------------------	----

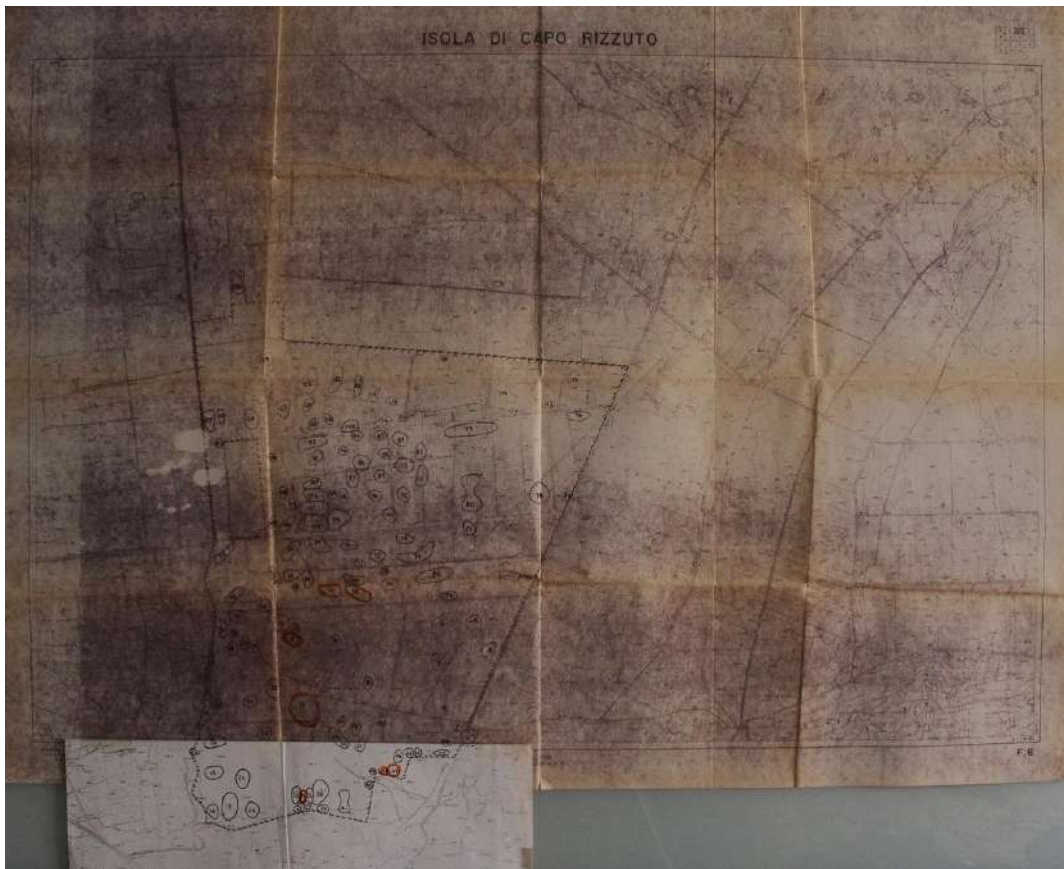
## Dati Catastali

Tipo Catasto	
Cod. Catastale Comune	
Sezione	
Foglio	
Particella	
Subalterno	
Note	
Provenienza	

## Atti Amministrativi

Decreto	
Data vincolo	
Riferimento normativo	
Tipo provvedimento	
Tipo altro provvedimento	
Num. trascriz. Conservatoria	
Data trascriz. Conservatoria	

ISOLA DI CAPO RIZZUTO



# Sistema VincoliInRete:

ID	3180458
Codice regione (NCTR)	18
Numero catalogo generale (NCTN)	00167297
Suffisso numero catalogo generale	
Livello (RVEL)	
Denominazione	Isola di Capo Rizzuto, progetto NATO 1989, sito n. 37
Tipo scheda	Siti archeologici
Tipo bene	
Condizione Giuridica	dato non disponibile
Destinazione d'uso	
Interesse Culturale	Di interesse culturale non verificato
Gerarchia	individuo
Fonte	
Regione	Calabria
Provincia	Crotone
Comune	Isola di Capo Rizzuto
Località	S. Nicola
Toponimo	Casale Berlingeri
Indirizzo	
Denominazione ECP	Soprintendenza Archeologia, belle arti e paesaggio per le province di Catanzaro, Cosenza e Crotone
Secolo Da	
Secolo A	
Frazione secolo Da	
Frazione secolo A	
Anno Da	
Anno A	
Presente in SigecWeb	SI (ICCD14487385)
Presente in Carta del rischio	SI (243126)
Presente in Beni tutelati	NO

Proveniente da VirApp	NO
-----------------------	----

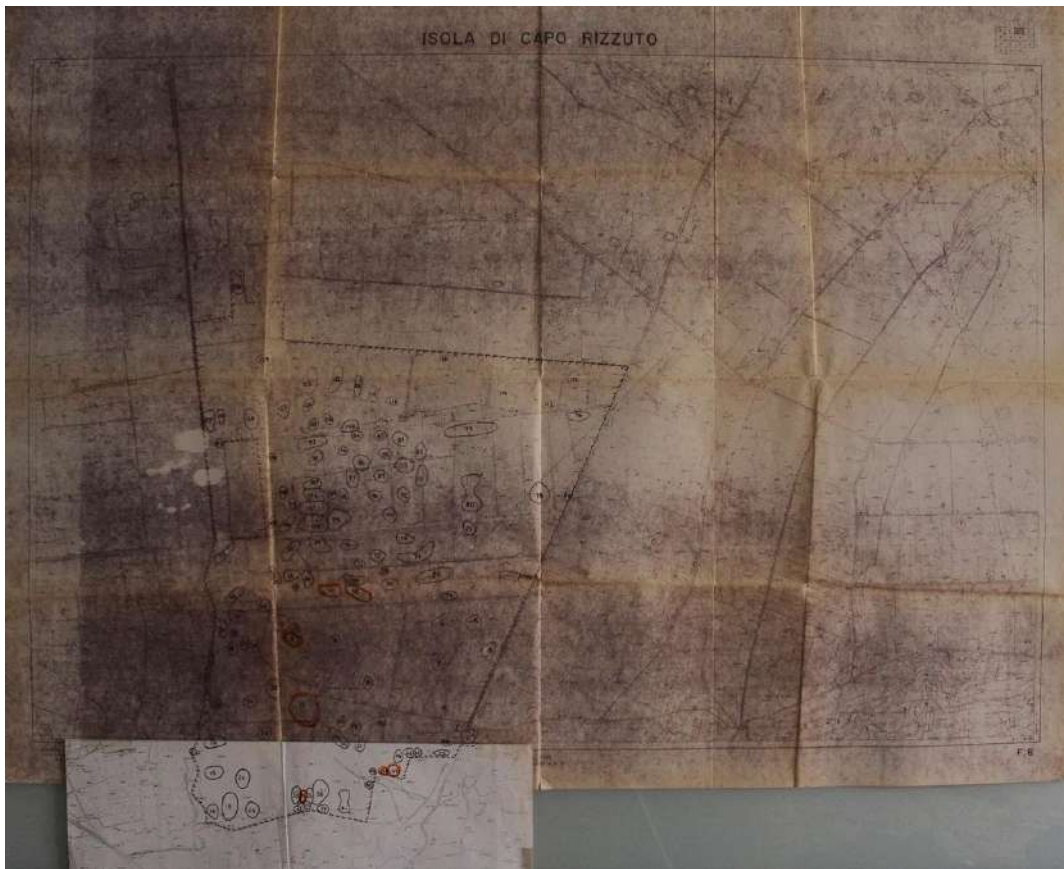
## Dati Catastali

Tipo Catasto	
Cod. Catastale Comune	
Sezione	
Foglio	
Particella	
Subalterno	
Note	
Provenienza	

## Atti Amministrativi

Decreto	
Data vincolo	
Riferimento normativo	
Tipo provvedimento	
Tipo altro provvedimento	
Num. trascriz. Conservatoria	
Data trascriz. Conservatoria	

ISOLA DI CAPO RIZZUTO



# Sistema VincoliInRete:

ID	3180459
Codice regione (NCTR)	18
Numero catalogo generale (NCTN)	00167298
Suffisso numero catalogo generale	
Livello (RVEL)	
Denominazione	Isola di Capo Rizzuto, progetto NATO 1989, sito n. 38
Tipo scheda	Siti archeologici
Tipo bene	
Condizione Giuridica	dato non disponibile
Destinazione d'uso	
Interesse Culturale	Di interesse culturale non verificato
Gerarchia	individuo
Fonte	
Regione	Calabria
Provincia	Crotone
Comune	Isola di Capo Rizzuto
Località	S. Nicola
Toponimo	Casale Berlingeri
Indirizzo	
Denominazione ECP	Soprintendenza Archeologia, belle arti e paesaggio per le province di Catanzaro, Cosenza e Crotone
Secolo Da	
Secolo A	
Frazione secolo Da	
Frazione secolo A	
Anno Da	
Anno A	
Presente in SigecWeb	SI (ICCD14487427)
Presente in Carta del rischio	SI (243127)
Presente in Beni tutelati	NO



Proveniente da VirApp	NO
-----------------------	----

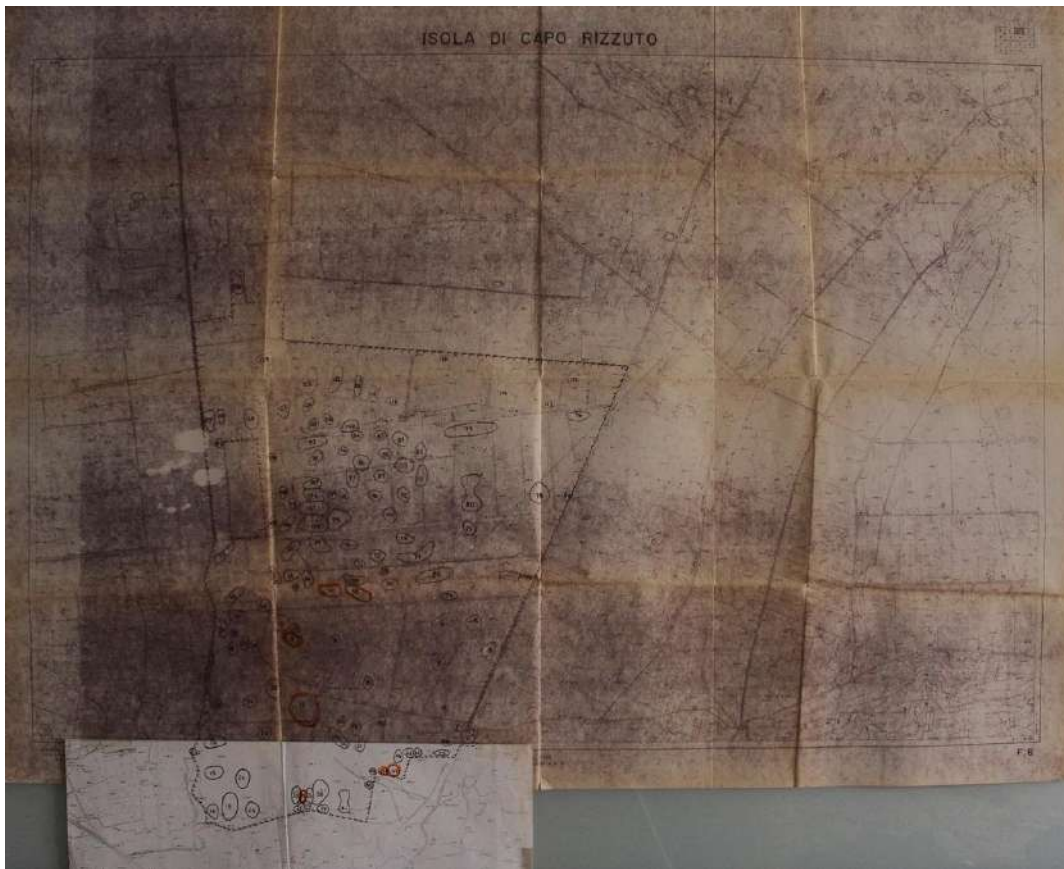
## Dati Catastali

Tipo Catasto	
Cod. Catastale Comune	
Sezione	
Foglio	
Particella	
Subalterno	
Note	
Provenienza	

## Atti Amministrativi

Decreto	
Data vincolo	
Riferimento normativo	
Tipo provvedimento	
Tipo altro provvedimento	
Num. trascriz. Conservatoria	
Data trascriz. Conservatoria	

ISOLA DI CAPO RIZZUTO



# Sistema VincoliInRete:

ID	3180460
Codice regione (NCTR)	18
Numero catalogo generale (NCTN)	00167299
Suffisso numero catalogo generale	
Livello (RVEL)	
Denominazione	Isola di Capo Rizzuto, progetto NATO 1989, sito n. 39
Tipo scheda	Siti archeologici
Tipo bene	
Condizione Giuridica	dato non disponibile
Destinazione d'uso	
Interesse Culturale	Di interesse culturale non verificato
Gerarchia	individuo
Fonte	
Regione	Calabria
Provincia	Crotone
Comune	Isola di Capo Rizzuto
Località	S. Nicola
Toponimo	Casale Berlingeri
Indirizzo	
Denominazione ECP	Soprintendenza Archeologia, belle arti e paesaggio per le province di Catanzaro, Cosenza e Crotone
Secolo Da	
Secolo A	
Frazione secolo Da	
Frazione secolo A	
Anno Da	
Anno A	
Presente in SigecWeb	SI (ICCD14487460)
Presente in Carta del rischio	SI (243128)
Presente in Beni tutelati	NO

Proveniente da VirApp	NO
-----------------------	----

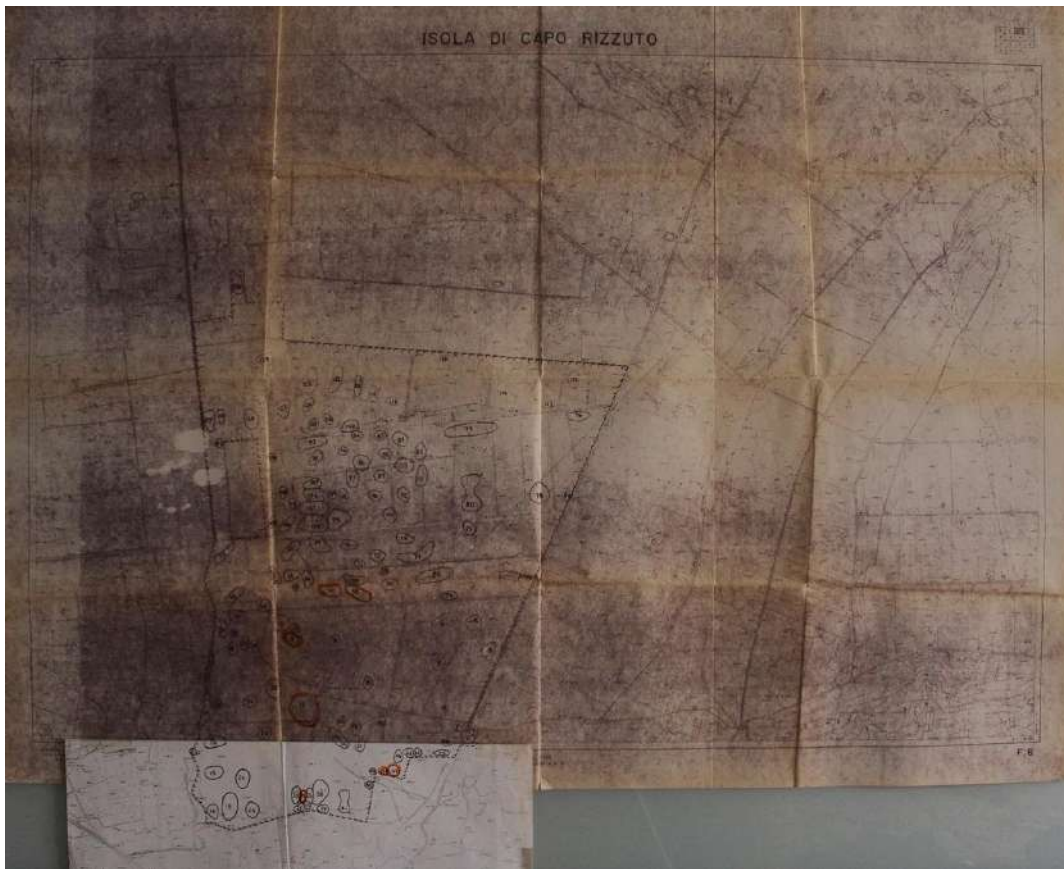
## Dati Catastali

Tipo Catasto	
Cod. Catastale Comune	
Sezione	
Foglio	
Particella	
Subalterno	
Note	
Provenienza	

## Atti Amministrativi

Decreto	
Data vincolo	
Riferimento normativo	
Tipo provvedimento	
Tipo altro provvedimento	
Num. trascriz. Conservatoria	
Data trascriz. Conservatoria	

ISOLA DI CAPO RIZZUTO



# Sistema VincoliInRete:

ID	3180461
Codice regione (NCTR)	18
Numero catalogo generale (NCTN)	00167300
Suffisso numero catalogo generale	
Livello (RVEL)	
Denominazione	Isola di Capo Rizzuto, progetto NATO 1989, sito n. 40
Tipo scheda	Siti archeologici
Tipo bene	
Condizione Giuridica	dato non disponibile
Destinazione d'uso	
Interesse Culturale	Di interesse culturale non verificato
Gerarchia	individuo
Fonte	
Regione	Calabria
Provincia	Crotone
Comune	Isola di Capo Rizzuto
Località	S. Nicola
Toponimo	S. Barbara
Indirizzo	
Denominazione ECP	Soprintendenza Archeologia, belle arti e paesaggio per le province di Catanzaro, Cosenza e Crotone
Secolo Da	
Secolo A	
Frazione secolo Da	
Frazione secolo A	
Anno Da	
Anno A	
Presente in SigecWeb	SI (ICCD14488068)
Presente in Carta del rischio	SI (243129)
Presente in Beni tutelati	NO

Proveniente da VirApp	NO
-----------------------	----

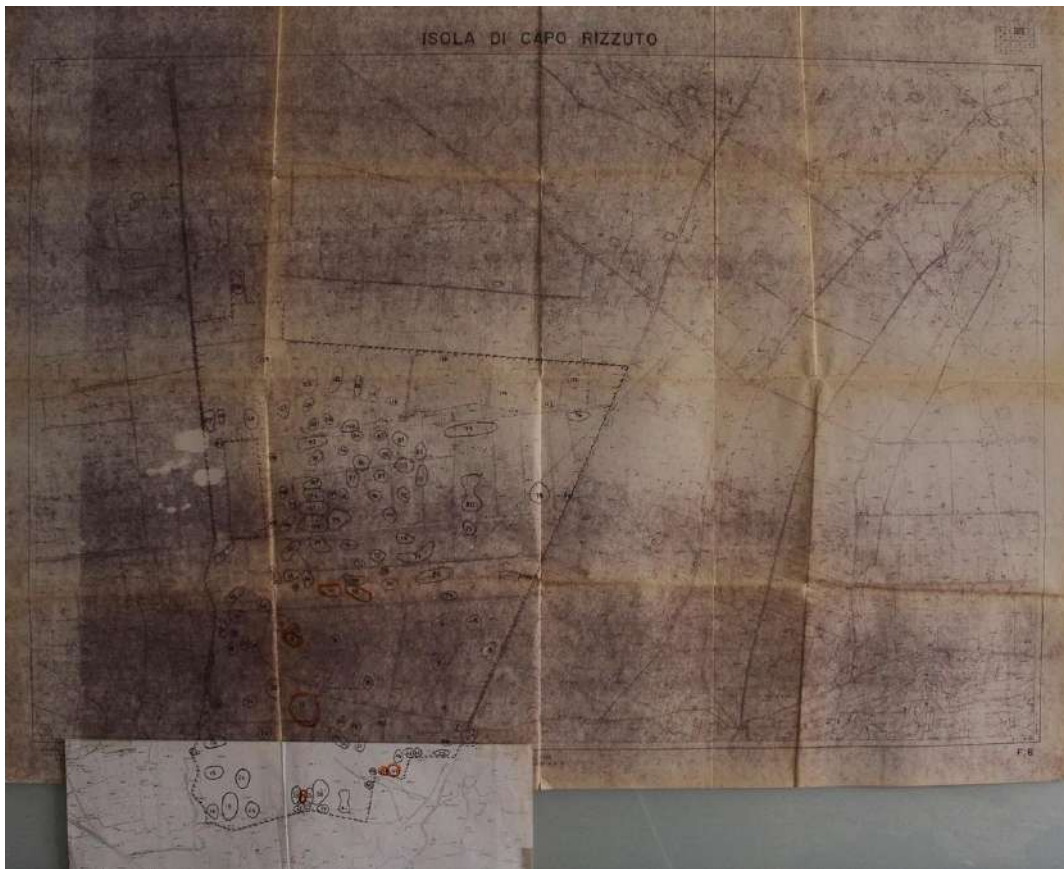
## Dati Catastali

Tipo Catasto	
Cod. Catastale Comune	
Sezione	
Foglio	
Particella	
Subalterno	
Note	
Provenienza	

## Atti Amministrativi

Decreto	
Data vincolo	
Riferimento normativo	
Tipo provvedimento	
Tipo altro provvedimento	
Num. trascriz. Conservatoria	
Data trascriz. Conservatoria	

ISOLA DI CAPO RIZZUTO





# Sistema VincoliInRete:

ID	3180462
Codice regione (NCTR)	18
Numero catalogo generale (NCTN)	00167309
Suffisso numero catalogo generale	
Livello (RVEL)	
Denominazione	Isola di Capo Rizzuto, progetto NATO 1989, sito n. 49
Tipo scheda	Siti archeologici
Tipo bene	
Condizione Giuridica	dato non disponibile
Destinazione d'uso	
Interesse Culturale	Di interesse culturale non verificato
Gerarchia	individuo
Fonte	
Regione	Calabria
Provincia	Crotone
Comune	Isola di Capo Rizzuto
Località	Santa Barbara
Toponimo	Casale Calosemo
Indirizzo	
Denominazione ECP	Soprintendenza Archeologia, belle arti e paesaggio per le province di Catanzaro, Cosenza e Crotone
Secolo Da	
Secolo A	
Frazione secolo Da	
Frazione secolo A	
Anno Da	
Anno A	
Presente in SigecWeb	SI (ICCD14486396)
Presente in Carta del rischio	SI (243130)
Presente in Beni tutelati	NO

Proveniente da VirApp	NO
-----------------------	----

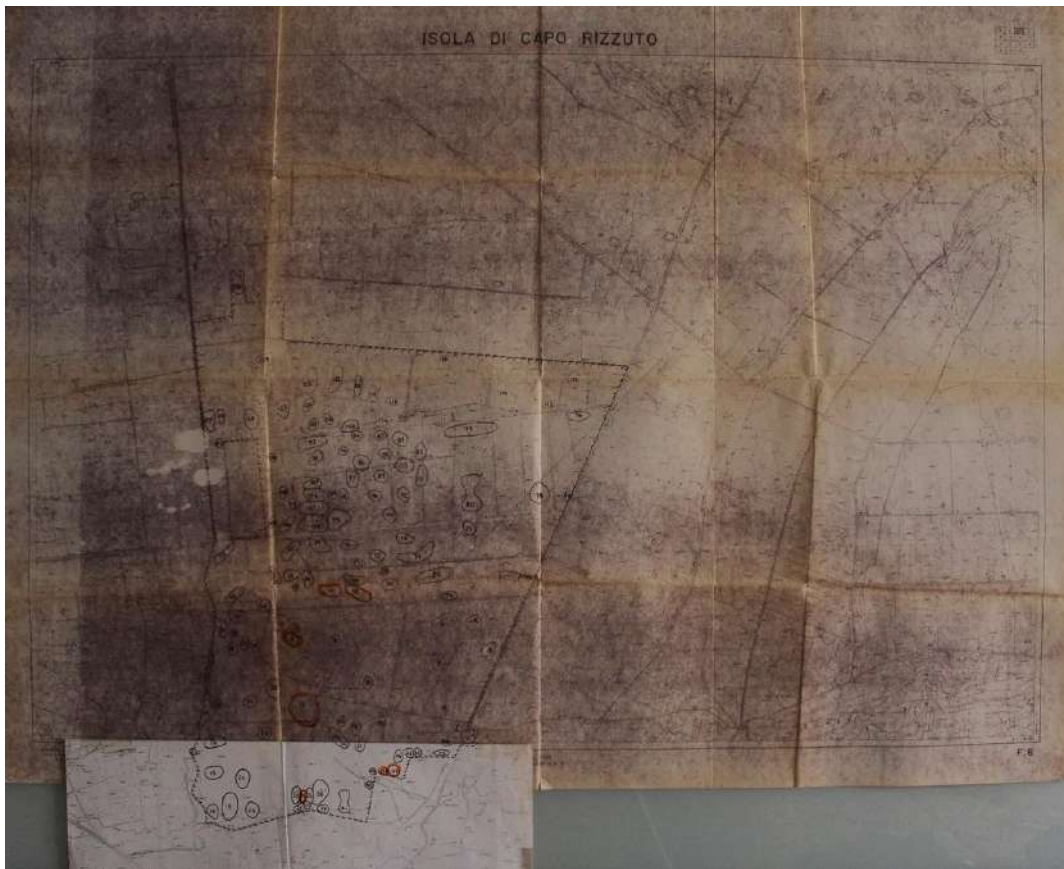
## Dati Catastali

Tipo Catasto	
Cod. Catastale Comune	
Sezione	
Foglio	
Particella	
Subalterno	
Note	
Provenienza	

## Atti Amministrativi

Decreto	
Data vincolo	
Riferimento normativo	
Tipo provvedimento	
Tipo altro provvedimento	
Num. trascriz. Conservatoria	
Data trascriz. Conservatoria	

ISOLA DI CAPO RIZZUTO



# Sistema VincoliInRete:

ID	3180463
Codice regione (NCTR)	18
Numero catalogo generale (NCTN)	00167279
Suffisso numero catalogo generale	
Livello (RVEL)	
Denominazione	Isola di Capo Rizzuto, progetto NATO 1989, sito n. 19
Tipo scheda	Siti archeologici
Tipo bene	
Condizione Giuridica	dato non disponibile
Destinazione d'uso	
Interesse Culturale	Di interesse culturale non verificato
Gerarchia	individuo
Fonte	
Regione	Calabria
Provincia	Crotone
Comune	Isola di Capo Rizzuto
Località	Oliveto Pedocchiella
Toponimo	
Indirizzo	
Denominazione ECP	Soprintendenza Archeologia, belle arti e paesaggio per le province di Catanzaro, Cosenza e Crotone
Secolo Da	
Secolo A	
Frazione secolo Da	
Frazione secolo A	
Anno Da	
Anno A	
Presente in SigecWeb	SI (ICCD14486478)
Presente in Carta del rischio	SI (243131)
Presente in Beni tutelati	NO

Proveniente da VirApp	NO
-----------------------	----

## Dati Catastali

Tipo Catasto	
Cod. Catastale Comune	
Sezione	
Foglio	
Particella	
Subalterno	
Note	
Provenienza	

## Atti Amministrativi

Decreto	
Data vincolo	
Riferimento normativo	
Tipo provvedimento	
Tipo altro provvedimento	
Num. trascriz. Conservatoria	
Data trascriz. Conservatoria	



# Sistema VincoliInRete:

ID	3180464
Codice regione (NCTR)	18
Numero catalogo generale (NCTN)	00167280
Suffisso numero catalogo generale	
Livello (RVEL)	
Denominazione	Isola di Capo Rizzuto, progetto NATO 1989, sito n. 20
Tipo scheda	Siti archeologici
Tipo bene	
Condizione Giuridica	dato non disponibile
Destinazione d'uso	
Interesse Culturale	Di interesse culturale non verificato
Gerarchia	individuo
Fonte	
Regione	Calabria
Provincia	Crotone
Comune	Isola di Capo Rizzuto
Località	S. Nicola
Toponimo	Casale Berlingeri
Indirizzo	
Denominazione ECP	Soprintendenza Archeologia, belle arti e paesaggio per le province di Catanzaro, Cosenza e Crotone
Secolo Da	
Secolo A	
Frazione secolo Da	
Frazione secolo A	
Anno Da	
Anno A	
Presente in SigecWeb	SI (ICCD14487966)
Presente in Carta del rischio	SI (243132)
Presente in Beni tutelati	NO

Proveniente da VirApp	NO
-----------------------	----

## Dati Catastali

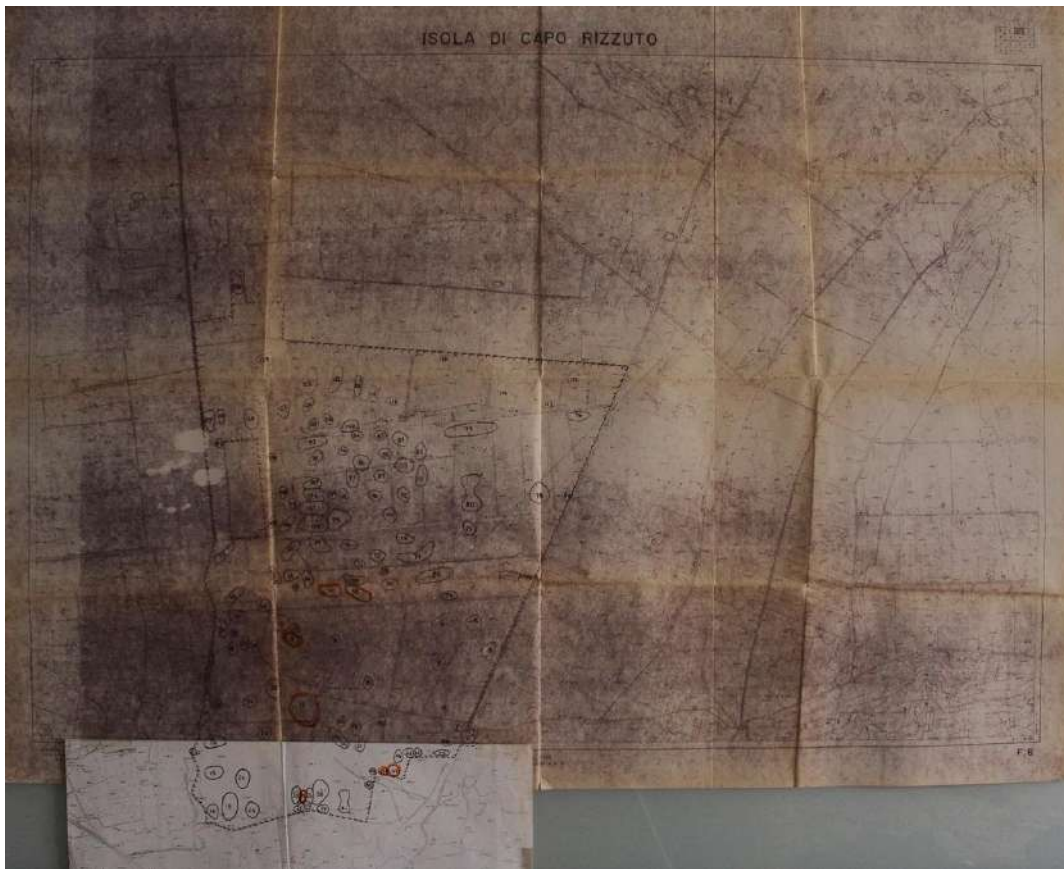
Tipo Catasto	
Cod. Catastale Comune	
Sezione	
Foglio	
Particella	
Subalterno	
Note	
Provenienza	

## Atti Amministrativi

Decreto	
Data vincolo	
Riferimento normativo	
Tipo provvedimento	
Tipo altro provvedimento	
Num. trascriz. Conservatoria	
Data trascriz. Conservatoria	



ISOLA DI CAPO RIZZUTO



# Sistema VincoliInRete:

ID	3180465
Codice regione (NCTR)	18
Numero catalogo generale (NCTN)	00167281
Suffisso numero catalogo generale	
Livello (RVEL)	
Denominazione	Isola di Capo Rizzuto, progetto NATO 1989, sito n. 21
Tipo scheda	Siti archeologici
Tipo bene	
Condizione Giuridica	dato non disponibile
Destinazione d'uso	
Interesse Culturale	Di interesse culturale non verificato
Gerarchia	individuo
Fonte	
Regione	Calabria
Provincia	Crotone
Comune	Isola di Capo Rizzuto
Località	S. Nicola
Toponimo	Casale Berlingeri
Indirizzo	
Denominazione ECP	Soprintendenza Archeologia, belle arti e paesaggio per le province di Catanzaro, Cosenza e Crotone
Secolo Da	
Secolo A	
Frazione secolo Da	
Frazione secolo A	
Anno Da	
Anno A	
Presente in SigecWeb	SI (ICCD14488017)
Presente in Carta del rischio	SI (243133)
Presente in Beni tutelati	NO

Proveniente da VirApp	NO
-----------------------	----

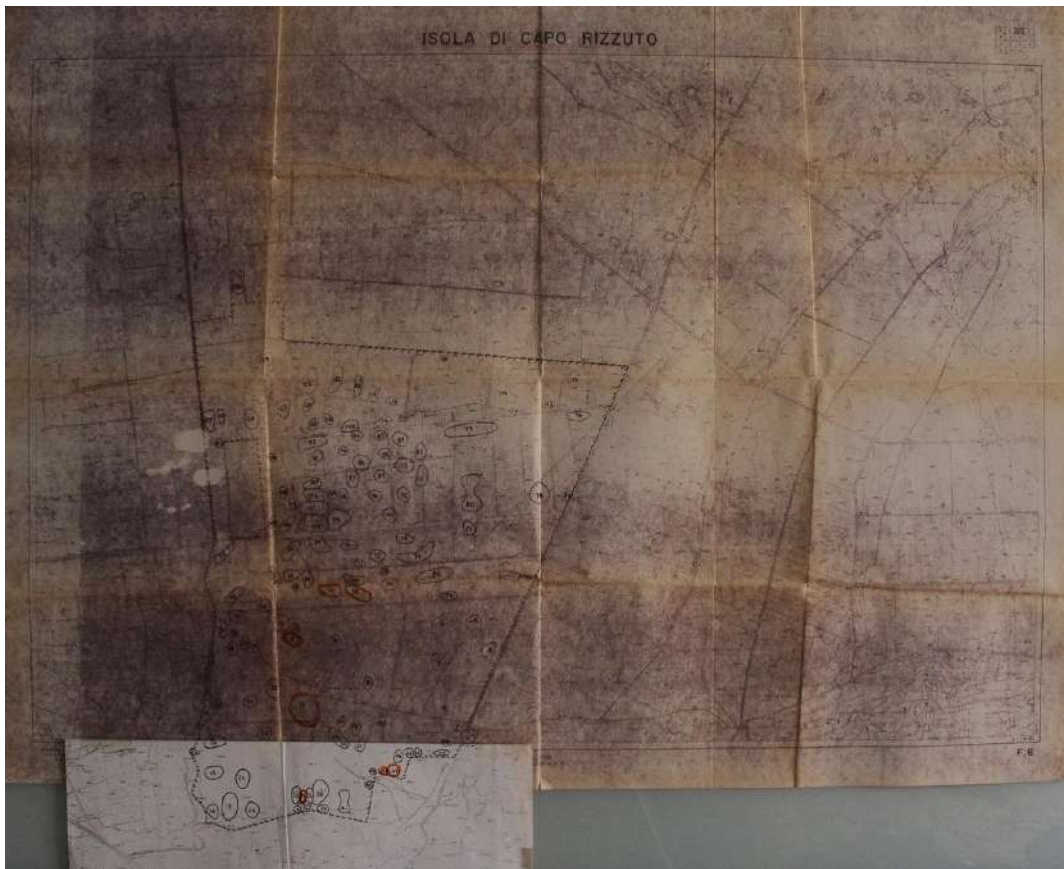
## Dati Catastali

Tipo Catasto	
Cod. Catastale Comune	
Sezione	
Foglio	
Particella	
Subalterno	
Note	
Provenienza	

## Atti Amministrativi

Decreto	
Data vincolo	
Riferimento normativo	
Tipo provvedimento	
Tipo altro provvedimento	
Num. trascriz. Conservatoria	
Data trascriz. Conservatoria	

ISOLA DI CAPO RIZZUTO



# Sistema VincoliInRete:

ID	3180466
Codice regione (NCTR)	18
Numero catalogo generale (NCTN)	00167268
Suffisso numero catalogo generale	
Livello (RVEL)	
Denominazione	Isola di Capo Rizzuto, progetto NATO 1989, sito n. 8
Tipo scheda	Siti archeologici
Tipo bene	
Condizione Giuridica	dato non disponibile
Destinazione d'uso	
Interesse Culturale	Di interesse culturale non verificato
Gerarchia	individuo
Fonte	
Regione	Calabria
Provincia	Crotone
Comune	Isola di Capo Rizzuto
Località	Paradiso
Toponimo	Mandria S. Nicola
Indirizzo	
Denominazione ECP	Soprintendenza Archeologia, belle arti e paesaggio per le province di Catanzaro, Cosenza e Crotone
Secolo Da	
Secolo A	
Frazione secolo Da	
Frazione secolo A	
Anno Da	
Anno A	
Presente in SigecWeb	SI (ICCD14510233)
Presente in Carta del rischio	SI (243134)
Presente in Beni tutelati	NO

Proveniente da VirApp	NO
-----------------------	----

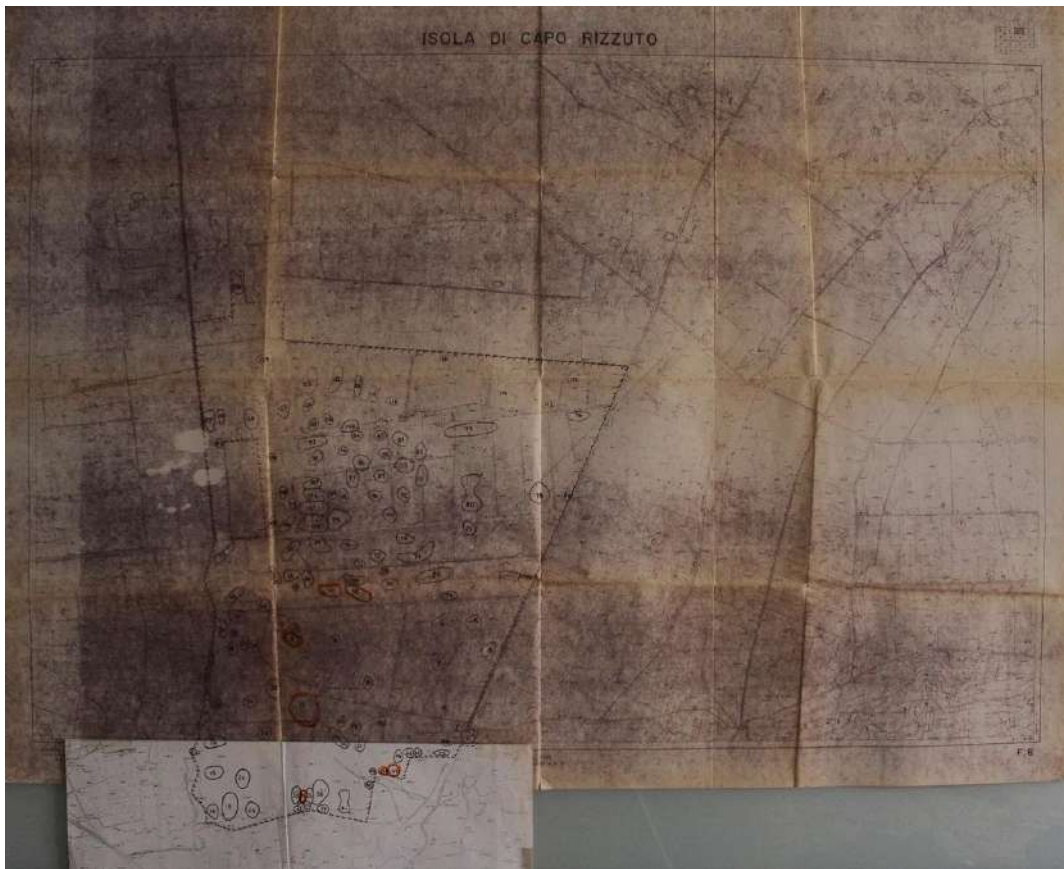
## Dati Catastali

Tipo Catasto	
Cod. Catastale Comune	
Sezione	
Foglio	
Particella	
Subalterno	
Note	
Provenienza	

## Atti Amministrativi

Decreto	
Data vincolo	
Riferimento normativo	
Tipo provvedimento	
Tipo altro provvedimento	
Num. trascriz. Conservatoria	
Data trascriz. Conservatoria	

ISOLA DI CAPO RIZZUTO



# Sistema VincoliInRete:

ID	3180467
Codice regione (NCTR)	18
Numero catalogo generale (NCTN)	00167273
Suffisso numero catalogo generale	
Livello (RVEL)	
Denominazione	Isola di Capo Rizzuto, progetto NATO 1989, sito n. 13
Tipo scheda	Siti archeologici
Tipo bene	
Condizione Giuridica	dato non disponibile
Destinazione d'uso	
Interesse Culturale	Di interesse culturale non verificato
Gerarchia	individuo
Fonte	
Regione	Calabria
Provincia	Crotone
Comune	Isola di Capo Rizzuto
Località	Paradiso
Toponimo	Mandria S. Nicola
Indirizzo	
Denominazione ECP	Soprintendenza Archeologia, belle arti e paesaggio per le province di Catanzaro, Cosenza e Crotone
Secolo Da	
Secolo A	
Frazione secolo Da	
Frazione secolo A	
Anno Da	
Anno A	
Presente in SigecWeb	SI (ICCD14510264)
Presente in Carta del rischio	SI (243135)
Presente in Beni tutelati	NO



Proveniente da VirApp	NO
-----------------------	----

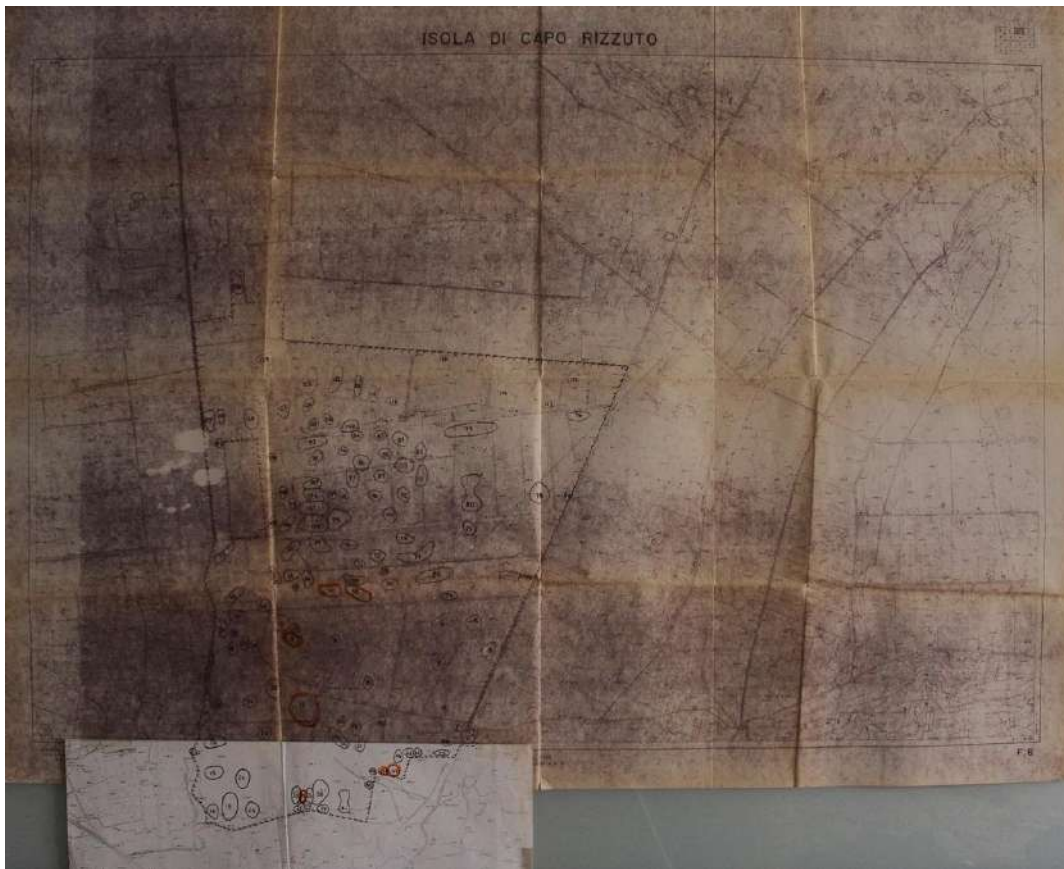
## Dati Catastali

Tipo Catasto	
Cod. Catastale Comune	
Sezione	
Foglio	
Particella	
Subalterno	
Note	
Provenienza	

## Atti Amministrativi

Decreto	
Data vincolo	
Riferimento normativo	
Tipo provvedimento	
Tipo altro provvedimento	
Num. trascriz. Conservatoria	
Data trascriz. Conservatoria	

ISOLA DI CAPO RIZZUTO



# Sistema VincoliInRete:

ID	3180468
Codice regione (NCTR)	18
Numero catalogo generale (NCTN)	00167312
Suffisso numero catalogo generale	
Livello (RVEL)	
Denominazione	Isola di Capo Rizzuto, progetto NATO 1989, sito n. 52
Tipo scheda	Siti archeologici
Tipo bene	
Condizione Giuridica	dato non disponibile
Destinazione d'uso	
Interesse Culturale	Di interesse culturale non verificato
Gerarchia	individuo
Fonte	
Regione	Calabria
Provincia	Crotone
Comune	Isola di Capo Rizzuto
Località	Paradiso
Toponimo	Mandria S. Nicola
Indirizzo	
Denominazione ECP	Soprintendenza Archeologia, belle arti e paesaggio per le province di Catanzaro, Cosenza e Crotone
Secolo Da	
Secolo A	
Frazione secolo Da	
Frazione secolo A	
Anno Da	
Anno A	
Presente in SigecWeb	SI (ICCD14510278)
Presente in Carta del rischio	SI (243136)
Presente in Beni tutelati	NO

Proveniente da VirApp	NO
-----------------------	----

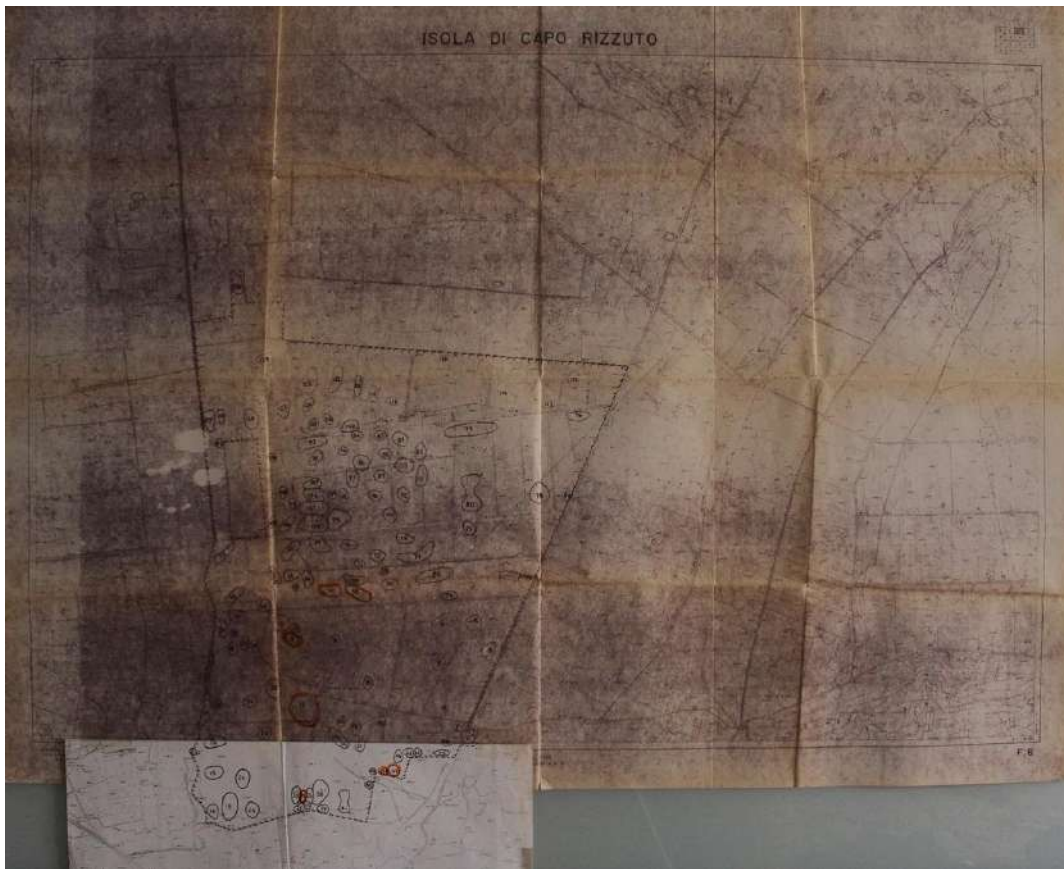
## Dati Catastali

Tipo Catasto	
Cod. Catastale Comune	
Sezione	
Foglio	
Particella	
Subalterno	
Note	
Provenienza	

## Atti Amministrativi

Decreto	
Data vincolo	
Riferimento normativo	
Tipo provvedimento	
Tipo altro provvedimento	
Num. trascriz. Conservatoria	
Data trascriz. Conservatoria	

ISOLA DI CAPO RIZZUTO



# Sistema VincoliInRete:

ID	3207734
Codice regione (NCTR)	18
Numero catalogo generale (NCTN)	00157797
Suffisso numero catalogo generale	
Livello (RVEL)	
Denominazione	Santuario della Santa Spina
Tipo scheda	Architettura
Tipo bene	
Condizione Giuridica	proprietà ente religioso cattolico
Destinazione d'uso	
Interesse Culturale	Di interesse culturale non verificato
Gerarchia	individuo
Fonte	
Regione	Calabria
Provincia	Crotone
Comune	Petilia Policastro
Località	PETILIA POLICASTRO
Toponimo	
Indirizzo	
Denominazione ECP	Soprintendenza Archeologia, belle arti e paesaggio per le province di Catanzaro, Cosenza e Crotone
Secolo Da	XVI
Secolo A	
Frazione secolo Da	
Frazione secolo A	
Anno Da	
Anno A	
Presente in SigecWeb	SI (ICCD13729094)
Presente in Carta del rischio	SI (91845)
Presente in Beni tutelati	NO


Proveniente da VirApp	NO
-----------------------	----

## Dati Catastali

Tipo Catasto	
Cod. Catastale Comune	
Sezione	
Foglio	
Particella	
Subalterno	
Note	
Provenienza	

## Atti Amministrativi

Decreto	
Data vincolo	
Riferimento normativo	
Tipo provvedimento	
Tipo altro provvedimento	
Num. trascriz. Conservatoria	
Data trascriz. Conservatoria	

A	N. CATALOGO GENERALE	N. CATALOGO INTERNAZIONALE	 MINISTERO PER I BENI CULTURALI E AMBIENTALI DIREZ. GEN. DELLE ANTICHITA' E BELLE ARTI	REGIONE	N.
		ITA:	<b>CALABRIA</b>		
ALLEGATO N. 1.4. PETILIA P. - CONVENTO DELLA SANTA SPINA - Prospetto principale					

(04573) Foto, 111 - 11 Polig. Stato - E (0, 400.000)

Scheda n. n. 1280  
 Soprintendenza Beni A.A.A.S.  
 Cosenza  
 1987





# Sistema VincoliInRete:

ID	3734712
Codice regione (NCTR)	
Numero catalogo generale (NCTN)	
Suffisso numero catalogo generale	
Livello (RVEL)	
Denominazione	Casa canonica parrocchia S. Maria Assunta
Tipo scheda	Architettura
Tipo bene	canonica
Condizione Giuridica	proprietà ente religioso cattolico
Destinazione d'uso	abitazione
Interesse Culturale	Di interesse culturale dichiarato
Gerarchia	individuo
Fonte	
Regione	Calabria
Provincia	Catanzaro
Comune	Magisano
Località	MAGISANO
Toponimo	
Indirizzo	Magisano Centro via Nuova, 8
Denominazione ECP	Soprintendenza Archeologia, belle arti e paesaggio per le province di Catanzaro, Cosenza e Crotona
Secolo Da	
Secolo A	
Frazione secolo Da	
Frazione secolo A	
Anno Da	
Anno A	
Presente in SigecWeb	NO
Presente in Carta del rischio	NO
Presente in Beni tutelati	SI (94815)

Proveniente da VirApp	NO
-----------------------	----

## Dati Catastali

Tipo Catasto	
Cod. Catastale Comune	
Sezione	
Foglio	
Particella	
Subalterno	
Note	
Provenienza	

## Atti Amministrativi

Decreto	art. 12, D. Lgs. 42/2004 - verifica su
Data vincolo	17/11/2021
Riferimento normativo	Art 12 DLgs 42/2004 Verifica su istanza di
Tipo provvedimento	
Tipo altro provvedimento	
Num. trascriz. Conservatoria	
Data trascriz. Conservatoria	

LATO SUD CEMENTO STRUTTURALE PIANO S1




FOTO N. 4

# Sistema VincoliInRete:

ID	3761773
Codice regione (NCTR)	
Numero catalogo generale (NCTN)	
Suffisso numero catalogo generale	
Livello (RVEL)	
Denominazione	CROPANI C.C. Km 273 214
Tipo scheda	Architettura
Tipo bene	casello
Condizione Giuridica	proprietà ente pubblico non territoriale
Destinazione d'uso	abitazione
Interesse Culturale	Di interesse culturale dichiarato
Gerarchia	individuo
Fonte	
Regione	Calabria
Provincia	Catanzaro
Comune	Cropani
Località	CROPANI
Toponimo	
Indirizzo	STRADA STATALE 106, snc
Denominazione ECP	Soprintendenza Archeologia, Belle Arti e Paesaggio per le Province di Catanzaro e Crotona
Secolo Da	
Secolo A	
Frazione secolo Da	
Frazione secolo A	
Anno Da	
Anno A	
Presente in SigecWeb	NO
Presente in Carta del rischio	NO
Presente in Beni tutelati	SI (95526)

Proveniente da VirApp	NO
-----------------------	----

## Dati Catastali

Tipo Catasto	
Cod. Catastale Comune	
Sezione	
Foglio	
Particella	
Subalterno	
Note	
Provenienza	

## Atti Amministrativi

Decreto	art. 12, D. Lgs. 42/2004 - verifica su
Data vincolo	11/10/2022
Riferimento normativo	Art 12 DLgs 42/2004 Verifica su istanza di
Tipo provvedimento	
Tipo altro provvedimento	
Num. trascriz. Conservatoria	
Data trascriz. Conservatoria	



# Sistema VincoliInRete:

ID	3773770
Codice regione (NCTR)	
Numero catalogo generale (NCTN)	
Suffisso numero catalogo generale	
Livello (RVEL)	
Denominazione	Casino Guarany o Fortino di Chirizzi
Tipo scheda	Architettura
Tipo bene	fortino
Condizione Giuridica	proprietà privata
Destinazione d'uso	altro
Interesse Culturale	Di interesse culturale dichiarato
Gerarchia	complesso
Fonte	
Regione	Calabria
Provincia	Crotone
Comune	Cutro
Località	CUTRO
Toponimo	
Indirizzo	strada non identificata, snc
Denominazione ECP	Soprintendenza per i Beni Architettonici e Paesaggistici per le province di Cosenza Catanzaro e Crotone
Secolo Da	1700 d.C.
Secolo A	1700 d.C.
Frazione secolo Da	inizio
Frazione secolo A	fine
Anno Da	
Anno A	
Presente in SigecWeb	NO
Presente in Carta del rischio	NO
Presente in Beni tutelati	SI (101918)

Proveniente da VirApp	NO
-----------------------	----

## Dati Catastali

Tipo Catasto	
Cod. Catastale Comune	
Sezione	
Foglio	
Particella	
Subalterno	
Note	
Provenienza	

## Atti Amministrativi

Decreto	art. 12, D. Lgs. 42/2004 - verifica su
Data vincolo	14/12/2020
Riferimento normativo	Art 12 DLgs 42/2004 Verifica su istanza di
Tipo provvedimento	
Tipo altro provvedimento	
Num. trascriz. Conservatoria	
Data trascriz. Conservatoria	





# Sistema VincoliInRete:

ID	3789006
Codice regione (NCTR)	
Numero catalogo generale (NCTN)	
Suffisso numero catalogo generale	
Livello (RVEL)	
Denominazione	SERSALE C.C. km 277 120
Tipo scheda	Architettura
Tipo bene	casello
Condizione Giuridica	proprietà ente pubblico non territoriale
Destinazione d'uso	altro
Interesse Culturale	Di interesse culturale dichiarato
Gerarchia	individuo
Fonte	
Regione	Calabria
Provincia	Catanzaro
Comune	Sersale
Località	SERSALE
Toponimo	
Indirizzo	LINEA METAPONTO REGGIO CALABRIA, snc
Denominazione ECP	Soprintendenza Archeologia, belle arti e paesaggio per le province di Catanzaro, Cosenza e Crotona
Secolo Da	
Secolo A	
Frazione secolo Da	
Frazione secolo A	
Anno Da	
Anno A	
Presente in SigecWeb	NO
Presente in Carta del rischio	NO
Presente in Beni tutelati	SI (85039)

Proveniente da VirApp	NO
-----------------------	----

## Dati Catastali

Tipo Catasto	
Cod. Catastale Comune	
Sezione	
Foglio	
Particella	
Subalterno	
Note	
Provenienza	

## Atti Amministrativi

Decreto	art. 12, D. Lgs. 42/2004 - verifica su
Data vincolo	23/11/2022
Riferimento normativo	Art 12 DLgs 42/2004 Verifica su istanza di
Tipo provvedimento	
Tipo altro provvedimento	
Num. trascriz. Conservatoria	
Data trascriz. Conservatoria	

altri.



# Sistema VincoliInRete:

ID	3789007
Codice regione (NCTR)	
Numero catalogo generale (NCTN)	
Suffisso numero catalogo generale	
Livello (RVEL)	
Denominazione	SELLIA MARINA C.C. km 278 195
Tipo scheda	Architettura
Tipo bene	casello
Condizione Giuridica	proprietà ente pubblico non territoriale
Destinazione d'uso	altro
Interesse Culturale	Di interesse culturale dichiarato
Gerarchia	individuo
Fonte	
Regione	Calabria
Provincia	Catanzaro
Comune	Sellia Marina
Località	SELLIA MARINA
Toponimo	
Indirizzo	VIA DELLA STAZIONE, snc
Denominazione ECP	Soprintendenza Archeologia, belle arti e paesaggio per le province di Catanzaro, Cosenza e Crotona
Secolo Da	
Secolo A	
Frazione secolo Da	
Frazione secolo A	
Anno Da	
Anno A	
Presente in SigecWeb	NO
Presente in Carta del rischio	NO
Presente in Beni tutelati	SI (85040)

Proveniente da VirApp	NO
-----------------------	----

## Dati Catastali

Tipo Catasto	
Cod. Catastale Comune	
Sezione	
Foglio	
Particella	
Subalterno	
Note	
Provenienza	

## Atti Amministrativi

Decreto	art. 12, D. Lgs. 42/2004 - verifica su
Data vincolo	23/11/2022
Riferimento normativo	Art 12 DLgs 42/2004 Verifica su istanza di
Tipo provvedimento	
Tipo altro provvedimento	
Num. trascriz. Conservatoria	
Data trascriz. Conservatoria	

altri.



# Sistema VincoliInRete:

ID	3179862
Codice regione (NCTR)	18
Numero catalogo generale (NCTN)	00167356
Suffisso numero catalogo generale	
Livello (RVEL)	
Denominazione	Isola Capo Rizzuto, progetto NATO 1989, 97
Tipo scheda	Siti archeologici
Tipo bene	
Condizione Giuridica	proprietà stato
Destinazione d'uso	
Interesse Culturale	Di interesse culturale non verificato
Gerarchia	individuo
Fonte	
Regione	Calabria
Provincia	Crotone
Comune	Isola di Capo Rizzuto
Località	Parte Sicura
Toponimo	
Indirizzo	
Denominazione ECP	Soprintendenza Archeologia, belle arti e paesaggio per le province di Catanzaro, Cosenza e Crotone
Secolo Da	
Secolo A	
Frazione secolo Da	
Frazione secolo A	
Anno Da	
Anno A	
Presente in SigecWeb	SI (ICCD14522141)
Presente in Carta del rischio	SI (243028)
Presente in Beni tutelati	NO



Proveniente da VirApp	NO
-----------------------	----

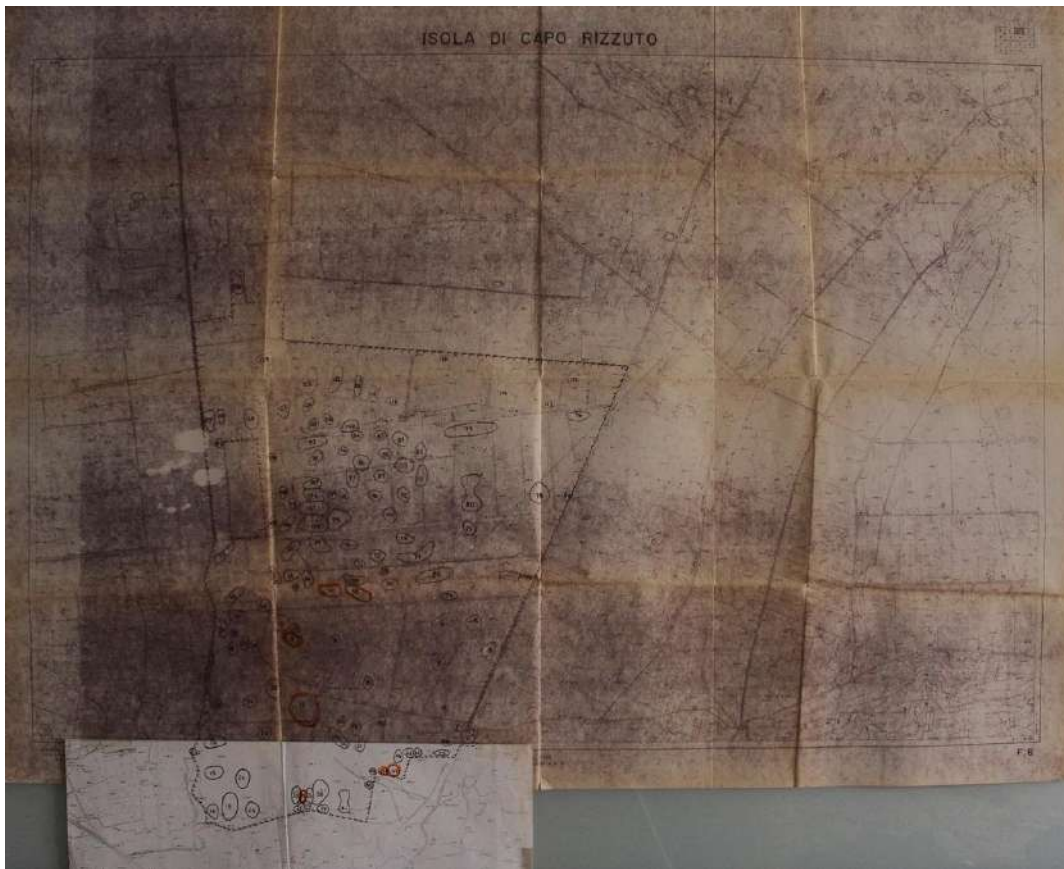
## Dati Catastali

Tipo Catasto	
Cod. Catastale Comune	
Sezione	
Foglio	
Particella	
Subalterno	
Note	
Provenienza	

## Atti Amministrativi

Decreto	
Data vincolo	
Riferimento normativo	
Tipo provvedimento	
Tipo altro provvedimento	
Num. trascriz. Conservatoria	
Data trascriz. Conservatoria	

ISOLA DI CAPO RIZZUTO



# Sistema VincoliInRete:

ID	3179863
Codice regione (NCTR)	18
Numero catalogo generale (NCTN)	00167360
Suffisso numero catalogo generale	
Livello (RVEL)	
Denominazione	Isola Capo Rizzuto, progetto NATO 1989, 101
Tipo scheda	Siti archeologici
Tipo bene	
Condizione Giuridica	proprietà stato
Destinazione d'uso	
Interesse Culturale	Di interesse culturale non verificato
Gerarchia	individuo
Fonte	
Regione	Calabria
Provincia	Crotone
Comune	Isola di Capo Rizzuto
Località	Parte Sicura
Toponimo	
Indirizzo	
Denominazione ECP	Soprintendenza Archeologia, belle arti e paesaggio per le province di Catanzaro, Cosenza e Crotone
Secolo Da	
Secolo A	
Frazione secolo Da	
Frazione secolo A	
Anno Da	
Anno A	
Presente in SigecWeb	SI (ICCD14522250)
Presente in Carta del rischio	SI (243029)
Presente in Beni tutelati	NO

Proveniente da VirApp	NO
-----------------------	----

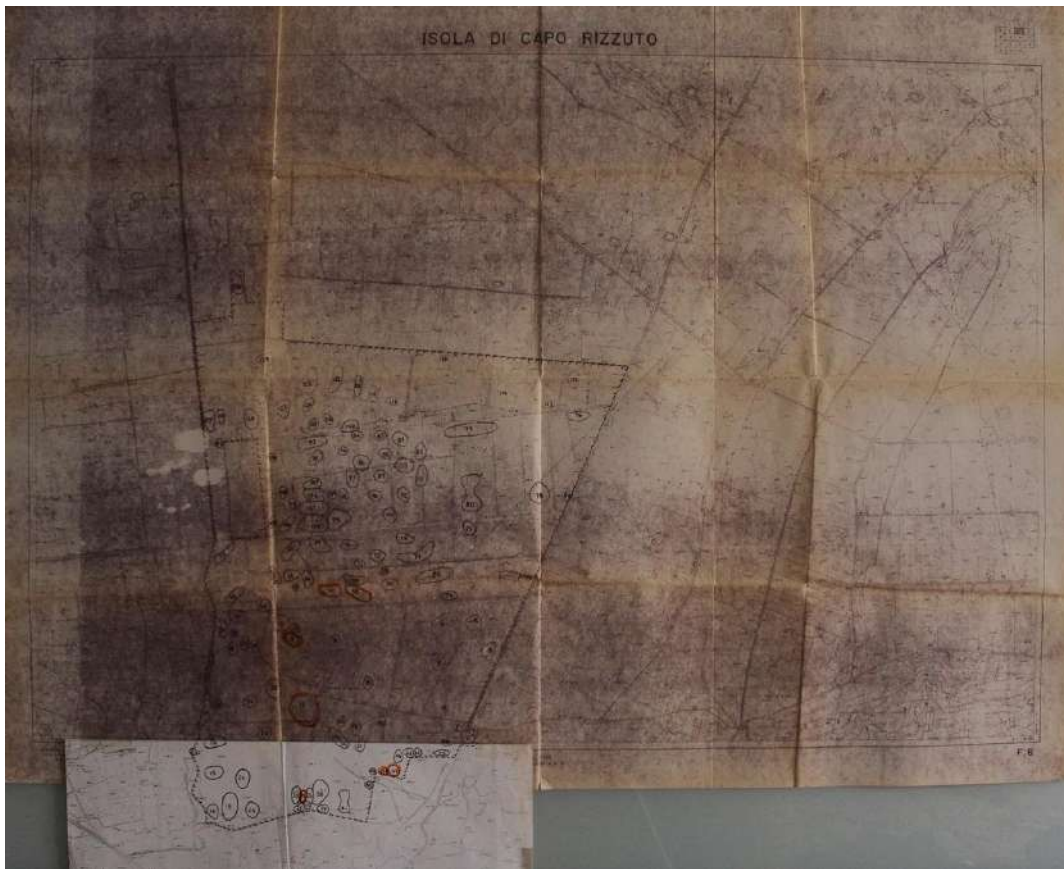
## Dati Catastali

Tipo Catasto	
Cod. Catastale Comune	
Sezione	
Foglio	
Particella	
Subalterno	
Note	
Provenienza	

## Atti Amministrativi

Decreto	
Data vincolo	
Riferimento normativo	
Tipo provvedimento	
Tipo altro provvedimento	
Num. trascriz. Conservatoria	
Data trascriz. Conservatoria	

ISOLA DI CAPO RIZZUTO



# Sistema VincoliInRete:

ID	3179864
Codice regione (NCTR)	18
Numero catalogo generale (NCTN)	00167365
Suffisso numero catalogo generale	
Livello (RVEL)	
Denominazione	Isola Capo Rizzuto, progetto NATO 1989, 106
Tipo scheda	Siti archeologici
Tipo bene	
Condizione Giuridica	proprietà stato
Destinazione d'uso	
Interesse Culturale	Di interesse culturale non verificato
Gerarchia	individuo
Fonte	
Regione	Calabria
Provincia	Crotone
Comune	Isola di Capo Rizzuto
Località	Parte Sicura
Toponimo	
Indirizzo	
Denominazione ECP	Soprintendenza Archeologia, belle arti e paesaggio per le province di Catanzaro, Cosenza e Crotone
Secolo Da	
Secolo A	
Frazione secolo Da	
Frazione secolo A	
Anno Da	
Anno A	
Presente in SigecWeb	SI (ICCD14522351)
Presente in Carta del rischio	SI (243030)
Presente in Beni tutelati	NO

Proveniente da VirApp	NO
-----------------------	----

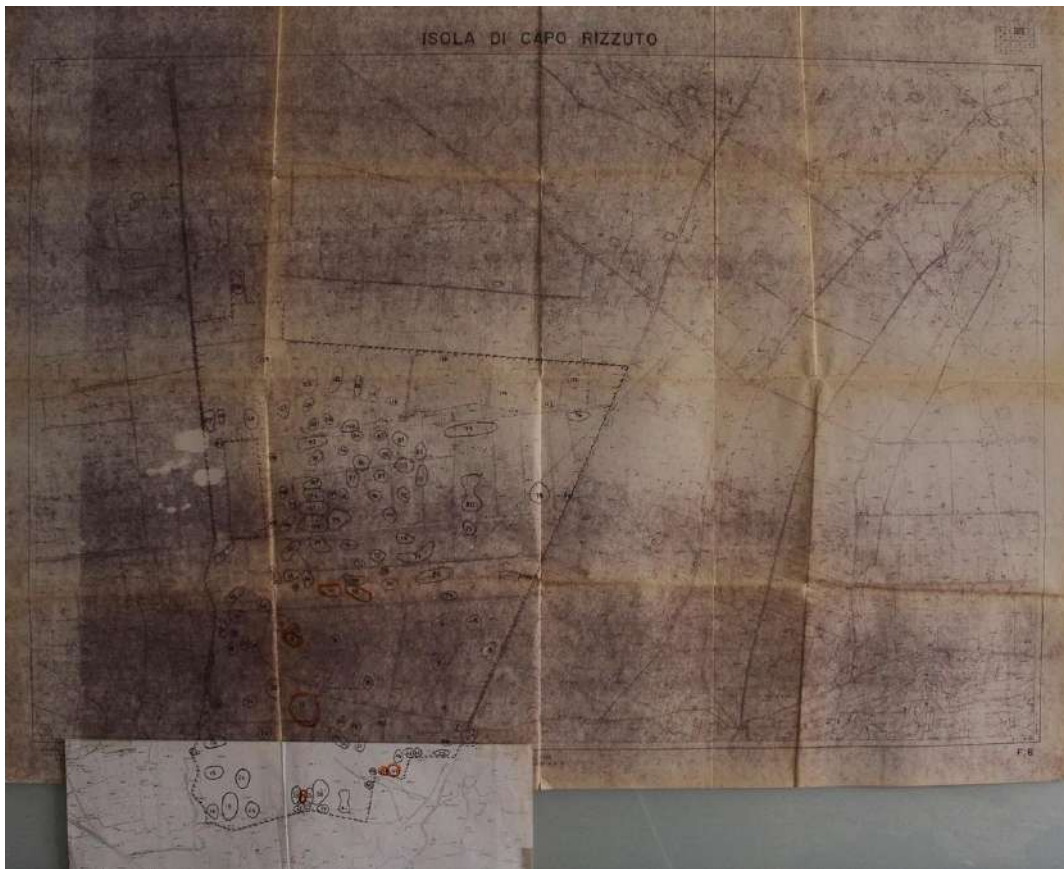
## Dati Catastali

Tipo Catasto	
Cod. Catastale Comune	
Sezione	
Foglio	
Particella	
Subalterno	
Note	
Provenienza	

## Atti Amministrativi

Decreto	
Data vincolo	
Riferimento normativo	
Tipo provvedimento	
Tipo altro provvedimento	
Num. trascriz. Conservatoria	
Data trascriz. Conservatoria	

ISOLA DI CAPO RIZZUTO





# Sistema VincoliInRete:

ID	3179865
Codice regione (NCTR)	18
Numero catalogo generale (NCTN)	00167368
Suffisso numero catalogo generale	
Livello (RVEL)	
Denominazione	Isola Capo Rizzuto, progetto NATO 1989, 109
Tipo scheda	Siti archeologici
Tipo bene	
Condizione Giuridica	proprietà stato
Destinazione d'uso	
Interesse Culturale	Di interesse culturale non verificato
Gerarchia	individuo
Fonte	
Regione	Calabria
Provincia	Crotone
Comune	Isola di Capo Rizzuto
Località	Lapistrello
Toponimo	
Indirizzo	
Denominazione ECP	Soprintendenza Archeologia, belle arti e paesaggio per le province di Catanzaro, Cosenza e Crotone
Secolo Da	
Secolo A	
Frazione secolo Da	
Frazione secolo A	
Anno Da	
Anno A	
Presente in SigecWeb	SI (ICCD14523619)
Presente in Carta del rischio	SI (243031)
Presente in Beni tutelati	NO

Proveniente da VirApp	NO
-----------------------	----

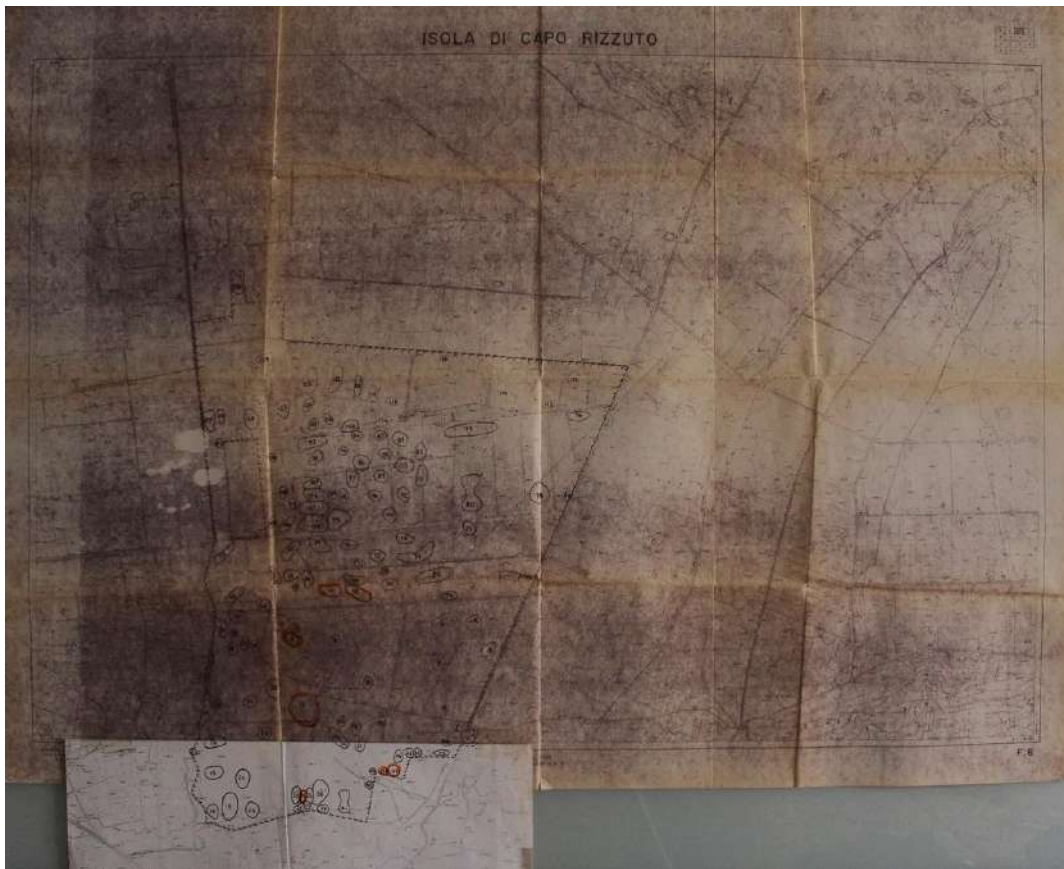
## Dati Catastali

Tipo Catasto	
Cod. Catastale Comune	
Sezione	
Foglio	
Particella	
Subalterno	
Note	
Provenienza	

## Atti Amministrativi

Decreto	
Data vincolo	
Riferimento normativo	
Tipo provvedimento	
Tipo altro provvedimento	
Num. trascriz. Conservatoria	
Data trascriz. Conservatoria	

ISOLA DI CAPO RIZZUTO



# Sistema VincoliInRete:

ID	3179866
Codice regione (NCTR)	18
Numero catalogo generale (NCTN)	00167371
Suffisso numero catalogo generale	
Livello (RVEL)	
Denominazione	Isola Capo Rizzuto, progetto NATO 1991, 3
Tipo scheda	Siti archeologici
Tipo bene	
Condizione Giuridica	proprietà stato
Destinazione d'uso	
Interesse Culturale	Di interesse culturale non verificato
Gerarchia	individuo
Fonte	
Regione	Calabria
Provincia	Crotone
Comune	Isola di Capo Rizzuto
Località	Ronzino
Toponimo	
Indirizzo	Strada provinciale S. Anna-Capo Colonna
Denominazione ECP	Soprintendenza Archeologia, belle arti e paesaggio per le province di Catanzaro, Cosenza e Crotone
Secolo Da	
Secolo A	
Frazione secolo Da	
Frazione secolo A	
Anno Da	
Anno A	
Presente in SigecWeb	SI (ICCD14524222)
Presente in Carta del rischio	SI (243032)
Presente in Beni tutelati	NO

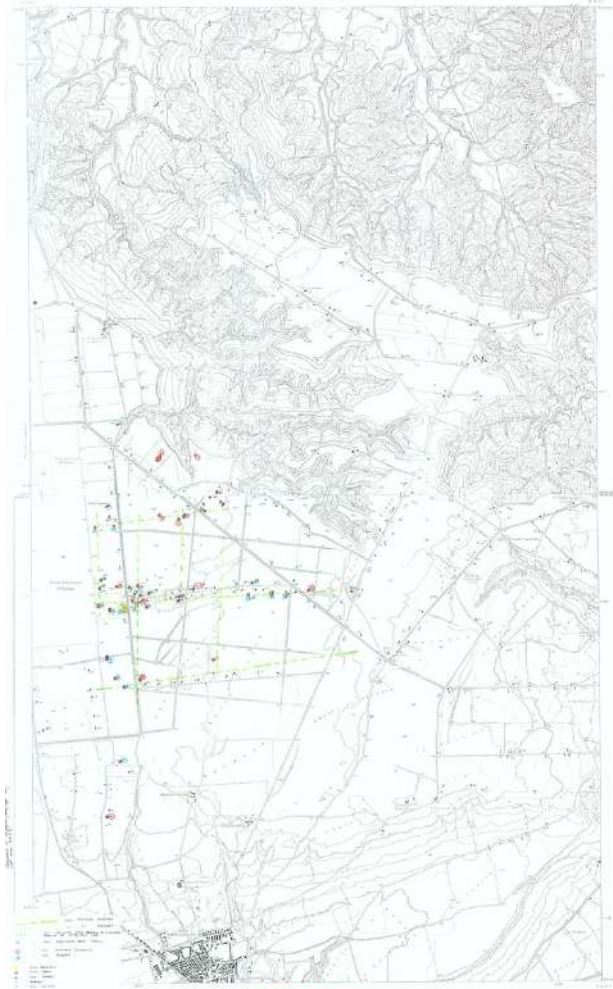
Proveniente da VirApp	NO
-----------------------	----

## Dati Catastali

Tipo Catasto	
Cod. Catastale Comune	
Sezione	
Foglio	
Particella	
Subalterno	
Note	
Provenienza	

## Atti Amministrativi

Decreto	
Data vincolo	
Riferimento normativo	
Tipo provvedimento	
Tipo altro provvedimento	
Num. trascriz. Conservatoria	
Data trascriz. Conservatoria	



Comune di Sestri  
CANTONE 100

# Sistema VincoliInRete:

ID	3179867
Codice regione (NCTR)	18
Numero catalogo generale (NCTN)	00167373
Suffisso numero catalogo generale	
Livello (RVEL)	
Denominazione	Isola Capo Rizzuto, progetto NATO 1991, 5
Tipo scheda	Siti archeologici
Tipo bene	
Condizione Giuridica	proprietà stato
Destinazione d'uso	
Interesse Culturale	Di interesse culturale non verificato
Gerarchia	individuo
Fonte	
Regione	Calabria
Provincia	Crotone
Comune	Isola di Capo Rizzuto
Località	Ronzino
Toponimo	
Indirizzo	Via interpodereale di Ronzino
Denominazione ECP	Soprintendenza Archeologia, belle arti e paesaggio per le province di Catanzaro, Cosenza e Crotone
Secolo Da	
Secolo A	
Frazione secolo Da	
Frazione secolo A	
Anno Da	
Anno A	
Presente in SigecWeb	SI (ICCD14524464)
Presente in Carta del rischio	SI (243033)
Presente in Beni tutelati	NO

Proveniente da VirApp	NO
-----------------------	----

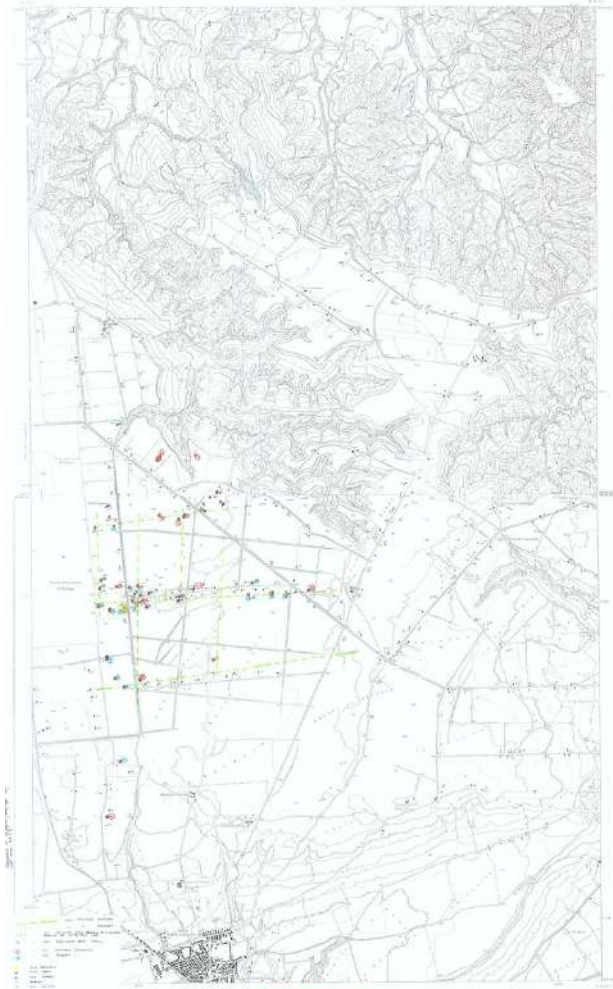
## Dati Catastali

Tipo Catasto	
Cod. Catastale Comune	
Sezione	
Foglio	
Particella	
Subalterno	
Note	
Provenienza	

## Atti Amministrativi

Decreto	
Data vincolo	
Riferimento normativo	
Tipo provvedimento	
Tipo altro provvedimento	
Num. trascriz. Conservatoria	
Data trascriz. Conservatoria	





Riconoscimento di Sottoservizi  
1982/1983 - 1984

# Sistema VincoliInRete:

ID	3179868
Codice regione (NCTR)	18
Numero catalogo generale (NCTN)	00167376
Suffisso numero catalogo generale	
Livello (RVEL)	
Denominazione	Isola Capo Rizzuto, progetto NATO 1991, 8
Tipo scheda	Siti archeologici
Tipo bene	
Condizione Giuridica	proprietà stato
Destinazione d'uso	
Interesse Culturale	Di interesse culturale non verificato
Gerarchia	individuo
Fonte	
Regione	Calabria
Provincia	Crotone
Comune	Isola di Capo Rizzuto
Località	Sant'Anna
Toponimo	
Indirizzo	
Denominazione ECP	Soprintendenza Archeologia, belle arti e paesaggio per le province di Catanzaro, Cosenza e Crotone
Secolo Da	
Secolo A	
Frazione secolo Da	
Frazione secolo A	
Anno Da	
Anno A	
Presente in SigecWeb	SI (ICCD14524536)
Presente in Carta del rischio	SI (243034)
Presente in Beni tutelati	NO

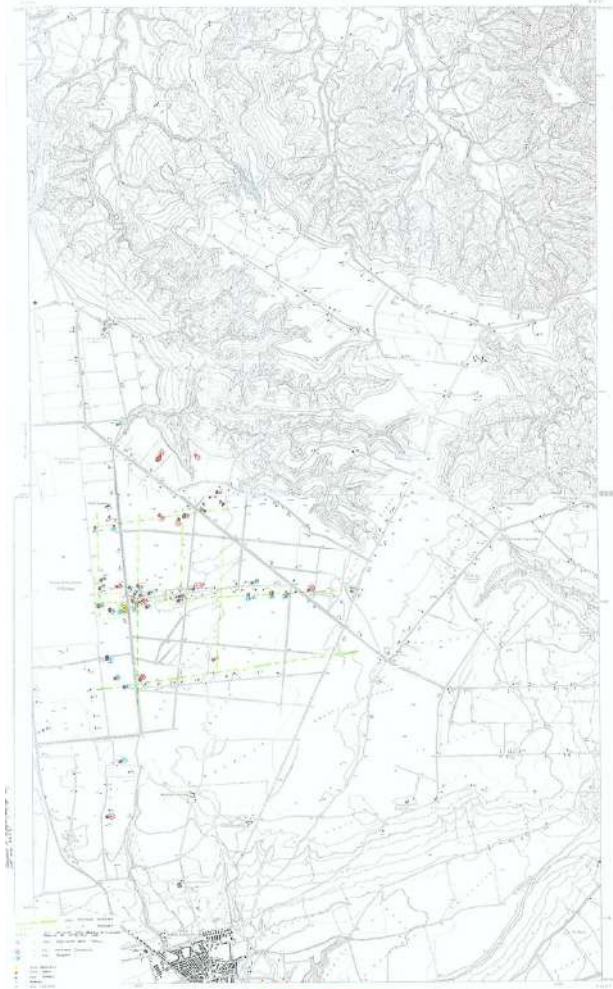
Proveniente da VirApp	NO
-----------------------	----

## Dati Catastali

Tipo Catasto	
Cod. Catastale Comune	
Sezione	
Foglio	
Particella	
Subalterno	
Note	
Provenienza	

## Atti Amministrativi

Decreto	
Data vincolo	
Riferimento normativo	
Tipo provvedimento	
Tipo altro provvedimento	
Num. trascriz. Conservatoria	
Data trascriz. Conservatoria	



# Sistema VincoliInRete:

ID	3179869
Codice regione (NCTR)	18
Numero catalogo generale (NCTN)	00167377
Suffisso numero catalogo generale	
Livello (RVEL)	
Denominazione	Isola Capo Rizzuto, progetto NATO 1991, 9
Tipo scheda	Siti archeologici
Tipo bene	
Condizione Giuridica	proprietà stato
Destinazione d'uso	
Interesse Culturale	Di interesse culturale non verificato
Gerarchia	individuo
Fonte	
Regione	Calabria
Provincia	Crotone
Comune	Isola di Capo Rizzuto
Località	Sant'Anna
Toponimo	
Indirizzo	Strada provinciale S. Andrea-Capo Colonna
Denominazione ECP	Soprintendenza Archeologia, belle arti e paesaggio per le province di Catanzaro, Cosenza e Crotone
Secolo Da	
Secolo A	
Frazione secolo Da	
Frazione secolo A	
Anno Da	
Anno A	
Presente in SigecWeb	SI (ICCD14524590)
Presente in Carta del rischio	SI (243035)
Presente in Beni tutelati	NO

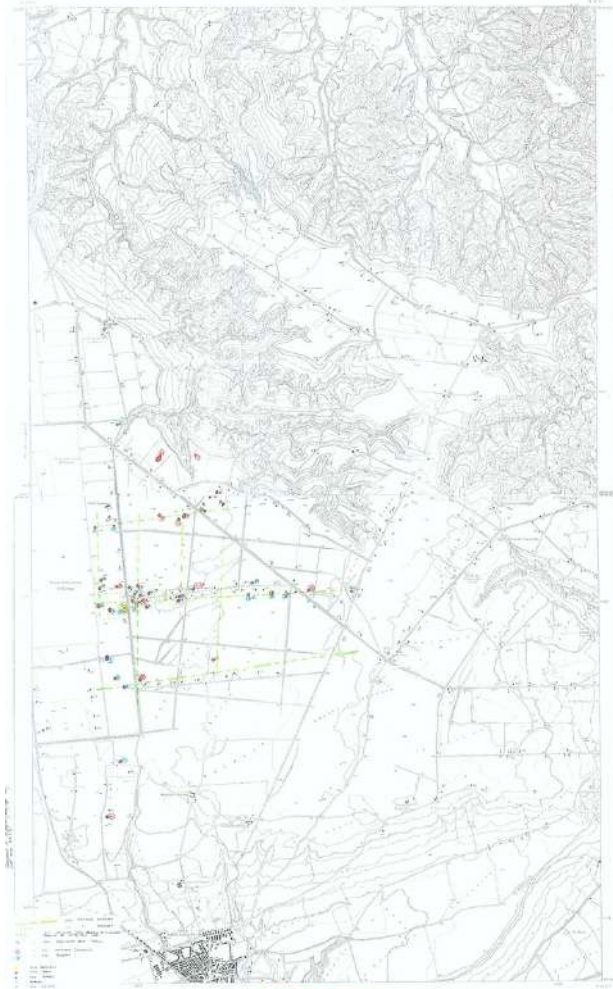
Proveniente da VirApp	NO
-----------------------	----

## Dati Catastali

Tipo Catasto	
Cod. Catastale Comune	
Sezione	
Foglio	
Particella	
Subalterno	
Note	
Provenienza	

## Atti Amministrativi

Decreto	
Data vincolo	
Riferimento normativo	
Tipo provvedimento	
Tipo altro provvedimento	
Num. trascriz. Conservatoria	
Data trascriz. Conservatoria	



Comune di Sestri  
CANTONE 100

# Sistema VincoliInRete:

ID	3179870
Codice regione (NCTR)	18
Numero catalogo generale (NCTN)	00167379
Suffisso numero catalogo generale	
Livello (RVEL)	
Denominazione	Isola Capo Rizzuto, progetto NATO 1991, 11
Tipo scheda	Siti archeologici
Tipo bene	
Condizione Giuridica	proprietà stato
Destinazione d'uso	
Interesse Culturale	Di interesse culturale non verificato
Gerarchia	individuo
Fonte	
Regione	Calabria
Provincia	Crotone
Comune	Isola di Capo Rizzuto
Località	Lapistrello
Toponimo	
Indirizzo	Strada provinciale S. Anna-Capo Colonna
Denominazione ECP	Soprintendenza Archeologia, belle arti e paesaggio per le province di Catanzaro, Cosenza e Crotone
Secolo Da	V-III a.C.
Secolo A	
Frazione secolo Da	
Frazione secolo A	
Anno Da	
Anno A	
Presente in SigecWeb	SI (ICCD14524650)
Presente in Carta del rischio	SI (243036)
Presente in Beni tutelati	NO



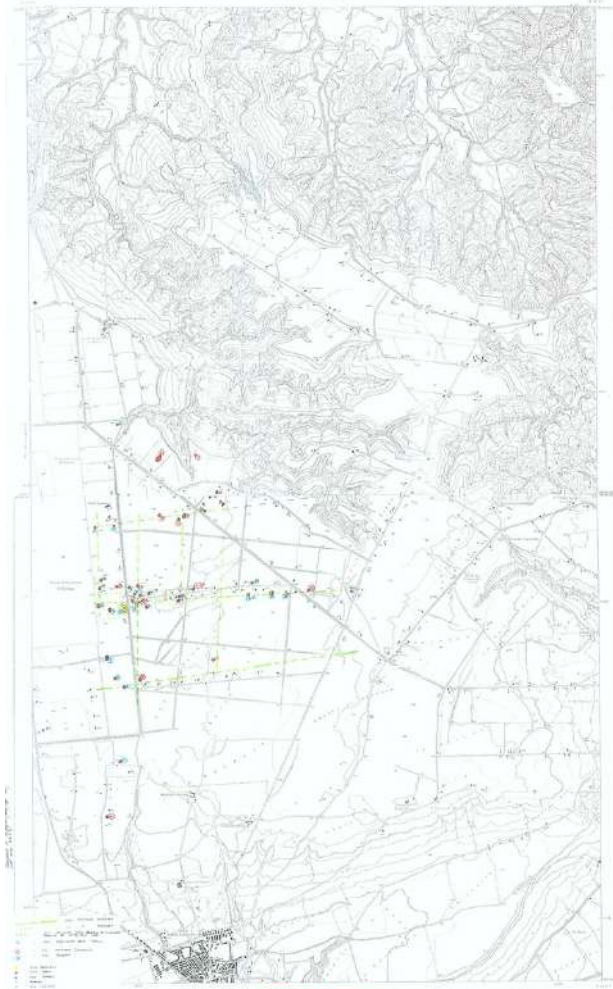
Proveniente da VirApp	NO
-----------------------	----

## Dati Catastali

Tipo Catasto	
Cod. Catastale Comune	
Sezione	
Foglio	
Particella	
Subalterno	
Note	
Provenienza	

## Atti Amministrativi

Decreto	
Data vincolo	
Riferimento normativo	
Tipo provvedimento	
Tipo altro provvedimento	
Num. trascriz. Conservatoria	
Data trascriz. Conservatoria	



Riconoscimento di Sottoservizi  
- Villaggio Sauca - 1972

# Sistema VincoliInRete:

ID	3179871
Codice regione (NCTR)	18
Numero catalogo generale (NCTN)	00167381
Suffisso numero catalogo generale	
Livello (RVEL)	
Denominazione	Isola Capo Rizzuto, progetto NATO 1991, 13
Tipo scheda	Siti archeologici
Tipo bene	
Condizione Giuridica	proprietà stato
Destinazione d'uso	
Interesse Culturale	Di interesse culturale non verificato
Gerarchia	individuo
Fonte	
Regione	Calabria
Provincia	Crotone
Comune	Isola di Capo Rizzuto
Località	Ronzino
Toponimo	
Indirizzo	Strada provinciale S. Anna-Capo Colonna
Denominazione ECP	Soprintendenza Archeologia, belle arti e paesaggio per le province di Catanzaro, Cosenza e Crotone
Secolo Da	
Secolo A	
Frazione secolo Da	
Frazione secolo A	
Anno Da	
Anno A	
Presente in SigecWeb	SI (ICCD14524806)
Presente in Carta del rischio	SI (243037)
Presente in Beni tutelati	NO

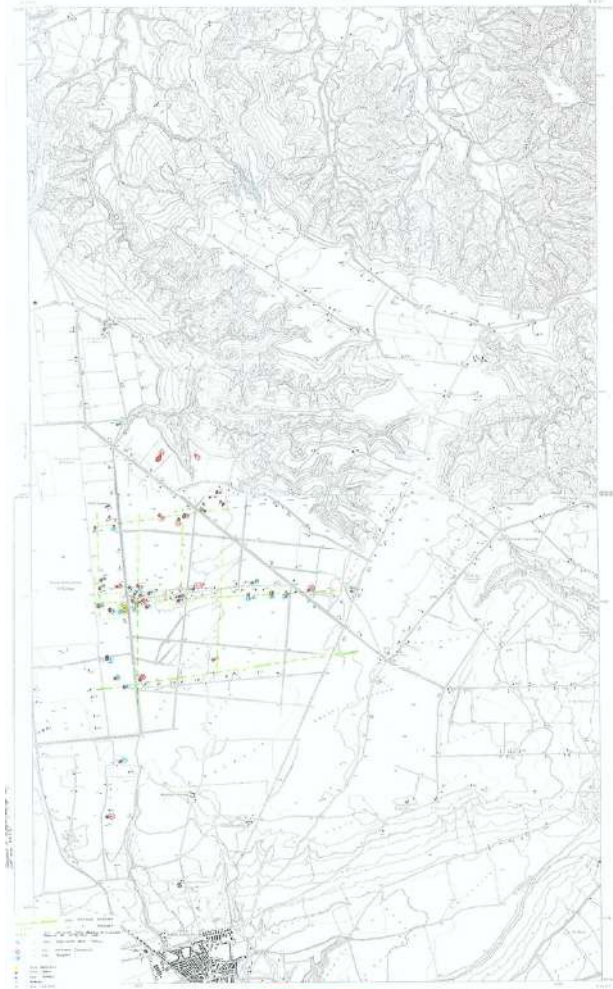
Proveniente da VirApp	NO
-----------------------	----

## Dati Catastali

Tipo Catasto	
Cod. Catastale Comune	
Sezione	
Foglio	
Particella	
Subalterno	
Note	
Provenienza	

## Atti Amministrativi

Decreto	
Data vincolo	
Riferimento normativo	
Tipo provvedimento	
Tipo altro provvedimento	
Num. trascriz. Conservatoria	
Data trascriz. Conservatoria	



Comune di Sestri  
CANTONE 102

# Sistema VincoliInRete:

ID	3179872
Codice regione (NCTR)	18
Numero catalogo generale (NCTN)	00167384
Suffisso numero catalogo generale	
Livello (RVEL)	
Denominazione	Isola Capo Rizzuto, progetto NATO 1991, 16
Tipo scheda	Siti archeologici
Tipo bene	
Condizione Giuridica	proprietà stato
Destinazione d'uso	
Interesse Culturale	Di interesse culturale non verificato
Gerarchia	individuo
Fonte	
Regione	Calabria
Provincia	Crotone
Comune	Isola di Capo Rizzuto
Località	Ronzino
Toponimo	
Indirizzo	Strada provinciale S. Anna-Capo Colonna
Denominazione ECP	Soprintendenza Archeologia, belle arti e paesaggio per le province di Catanzaro, Cosenza e Crotone
Secolo Da	
Secolo A	
Frazione secolo Da	
Frazione secolo A	
Anno Da	
Anno A	
Presente in SigecWeb	SI (ICCD14524845)
Presente in Carta del rischio	SI (243038)
Presente in Beni tutelati	NO

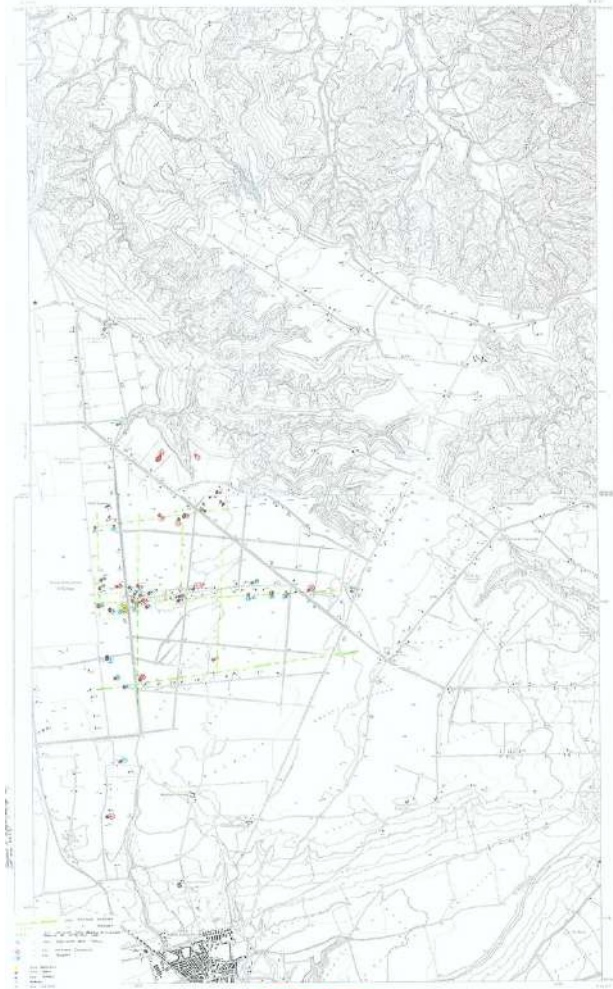
Proveniente da VirApp	NO
-----------------------	----

## Dati Catastali

Tipo Catasto	
Cod. Catastale Comune	
Sezione	
Foglio	
Particella	
Subalterno	
Note	
Provenienza	

## Atti Amministrativi

Decreto	
Data vincolo	
Riferimento normativo	
Tipo provvedimento	
Tipo altro provvedimento	
Num. trascriz. Conservatoria	
Data trascriz. Conservatoria	



Comune di Sestri  
CANTONE 100



# Sistema VincoliInRete:

ID	3179873
Codice regione (NCTR)	18
Numero catalogo generale (NCTN)	00167386
Suffisso numero catalogo generale	
Livello (RVEL)	
Denominazione	Isola Capo Rizzuto, progetto NATO 1991, 18
Tipo scheda	Siti archeologici
Tipo bene	
Condizione Giuridica	proprietà stato
Destinazione d'uso	
Interesse Culturale	Di interesse culturale non verificato
Gerarchia	individuo
Fonte	
Regione	Calabria
Provincia	Crotone
Comune	Isola di Capo Rizzuto
Località	Ronzino
Toponimo	
Indirizzo	Strada provinciale S. Anna-Capo Colonna
Denominazione ECP	Soprintendenza Archeologia, belle arti e paesaggio per le province di Catanzaro, Cosenza e Crotone
Secolo Da	
Secolo A	
Frazione secolo Da	
Frazione secolo A	
Anno Da	
Anno A	
Presente in SigecWeb	SI (ICCD14524921)
Presente in Carta del rischio	SI (243039)
Presente in Beni tutelati	NO

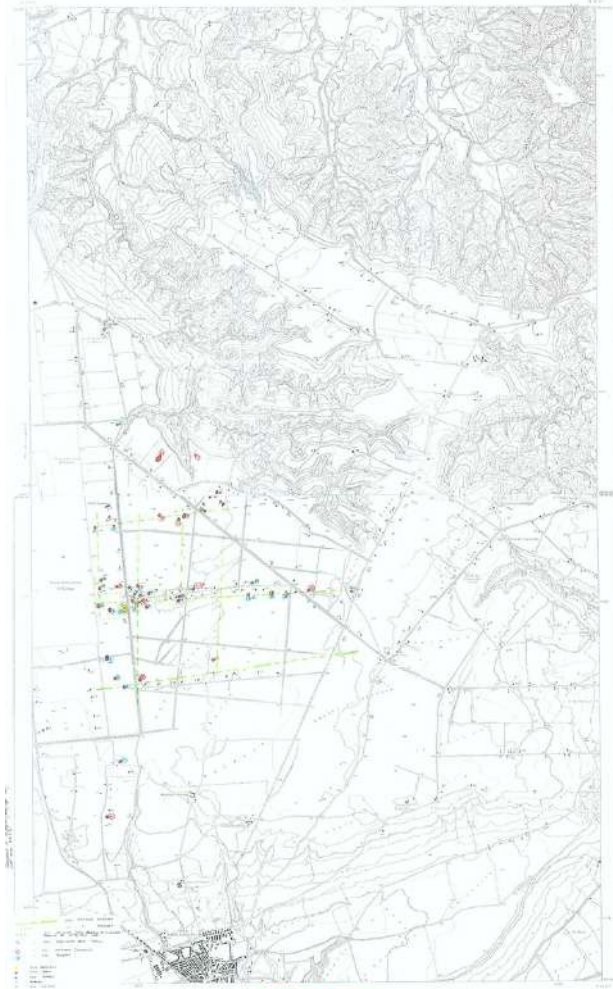
Proveniente da VirApp	NO
-----------------------	----

## Dati Catastali

Tipo Catasto	
Cod. Catastale Comune	
Sezione	
Foglio	
Particella	
Subalterno	
Note	
Provenienza	

## Atti Amministrativi

Decreto	
Data vincolo	
Riferimento normativo	
Tipo provvedimento	
Tipo altro provvedimento	
Num. trascriz. Conservatoria	
Data trascriz. Conservatoria	



Riconoscimento di Sottoservizi  
1982/1983 - 1984

# Sistema VincoliInRete:

ID	3179874
Codice regione (NCTR)	18
Numero catalogo generale (NCTN)	00167388
Suffisso numero catalogo generale	
Livello (RVEL)	
Denominazione	Isola Capo Rizzuto, progetto NATO 1991, 20
Tipo scheda	Siti archeologici
Tipo bene	
Condizione Giuridica	proprietà stato
Destinazione d'uso	
Interesse Culturale	Di interesse culturale non verificato
Gerarchia	individuo
Fonte	
Regione	Calabria
Provincia	Crotone
Comune	Isola di Capo Rizzuto
Località	Ronzino
Toponimo	
Indirizzo	Strada provinciale S. Anna-Capo Colonna
Denominazione ECP	Soprintendenza Archeologia, belle arti e paesaggio per le province di Catanzaro, Cosenza e Crotone
Secolo Da	
Secolo A	
Frazione secolo Da	
Frazione secolo A	
Anno Da	
Anno A	
Presente in SigecWeb	SI (ICCD14526331)
Presente in Carta del rischio	SI (243040)
Presente in Beni tutelati	NO

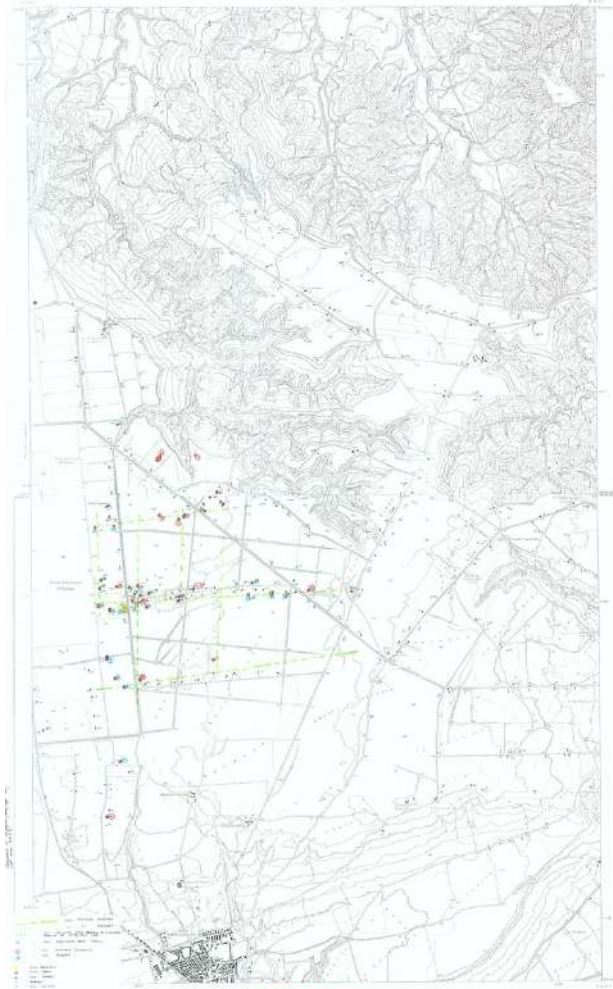
Proveniente da VirApp	NO
-----------------------	----

## Dati Catastali

Tipo Catasto	
Cod. Catastale Comune	
Sezione	
Foglio	
Particella	
Subalterno	
Note	
Provenienza	

## Atti Amministrativi

Decreto	
Data vincolo	
Riferimento normativo	
Tipo provvedimento	
Tipo altro provvedimento	
Num. trascriz. Conservatoria	
Data trascriz. Conservatoria	



Comune di Sestri  
CANTONE 100

# Sistema VincoliInRete:

ID	3179875
Codice regione (NCTR)	18
Numero catalogo generale (NCTN)	00167389
Suffisso numero catalogo generale	
Livello (RVEL)	
Denominazione	Isola Capo Rizzuto, progetto NATO 1991, 21
Tipo scheda	Siti archeologici
Tipo bene	
Condizione Giuridica	proprietà stato
Destinazione d'uso	
Interesse Culturale	Di interesse culturale non verificato
Gerarchia	individuo
Fonte	
Regione	Calabria
Provincia	Crotone
Comune	Isola di Capo Rizzuto
Località	Parte Sicura
Toponimo	
Indirizzo	Strada provinciale S. Anna-Capo Colonna
Denominazione ECP	Soprintendenza Archeologia, belle arti e paesaggio per le province di Catanzaro, Cosenza e Crotone
Secolo Da	
Secolo A	
Frazione secolo Da	
Frazione secolo A	
Anno Da	
Anno A	
Presente in SigecWeb	SI (ICCD14526355)
Presente in Carta del rischio	SI (243041)
Presente in Beni tutelati	NO

Proveniente da VirApp	NO
-----------------------	----

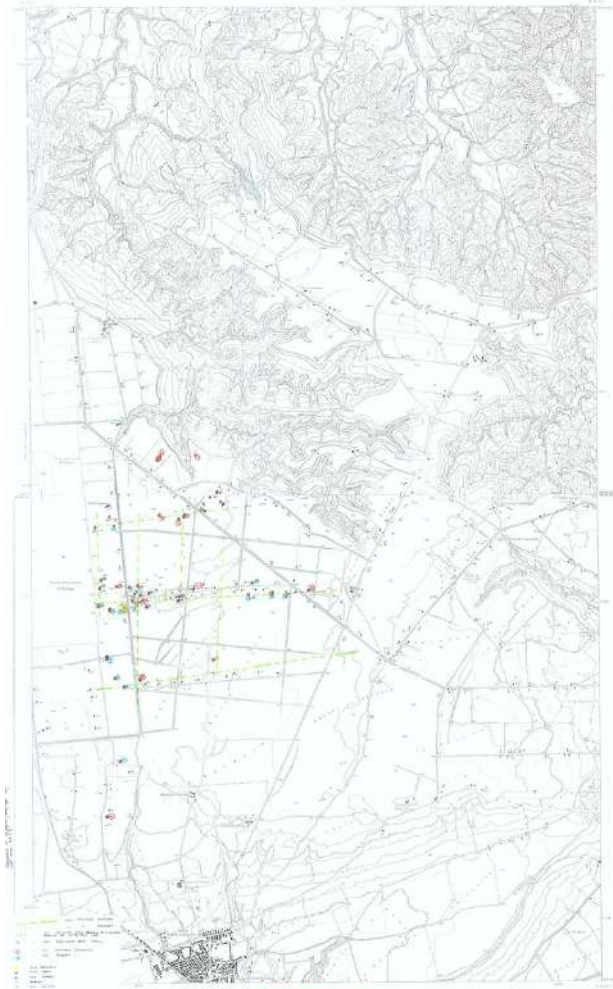
## Dati Catastali

Tipo Catasto	
Cod. Catastale Comune	
Sezione	
Foglio	
Particella	
Subalterno	
Note	
Provenienza	

## Atti Amministrativi

Decreto	
Data vincolo	
Riferimento normativo	
Tipo provvedimento	
Tipo altro provvedimento	
Num. trascriz. Conservatoria	
Data trascriz. Conservatoria	





Riconoscimento di Sottoservizi  
1982/1983 - 1984

# Sistema VincoliInRete:

ID	3179876
Codice regione (NCTR)	18
Numero catalogo generale (NCTN)	00167359
Suffisso numero catalogo generale	
Livello (RVEL)	
Denominazione	Isola Capo Rizzuto, progetto NATO 1989, 100
Tipo scheda	Siti archeologici
Tipo bene	
Condizione Giuridica	proprietà stato
Destinazione d'uso	
Interesse Culturale	Di interesse culturale non verificato
Gerarchia	individuo
Fonte	
Regione	Calabria
Provincia	Crotone
Comune	Isola di Capo Rizzuto
Località	Parte Sicura
Toponimo	
Indirizzo	
Denominazione ECP	Soprintendenza Archeologia, belle arti e paesaggio per le province di Catanzaro, Cosenza e Crotone
Secolo Da	
Secolo A	
Frazione secolo Da	
Frazione secolo A	
Anno Da	
Anno A	
Presente in SigecWeb	SI (ICCD14522192)
Presente in Carta del rischio	SI (243042)
Presente in Beni tutelati	NO

Proveniente da VirApp	NO
-----------------------	----

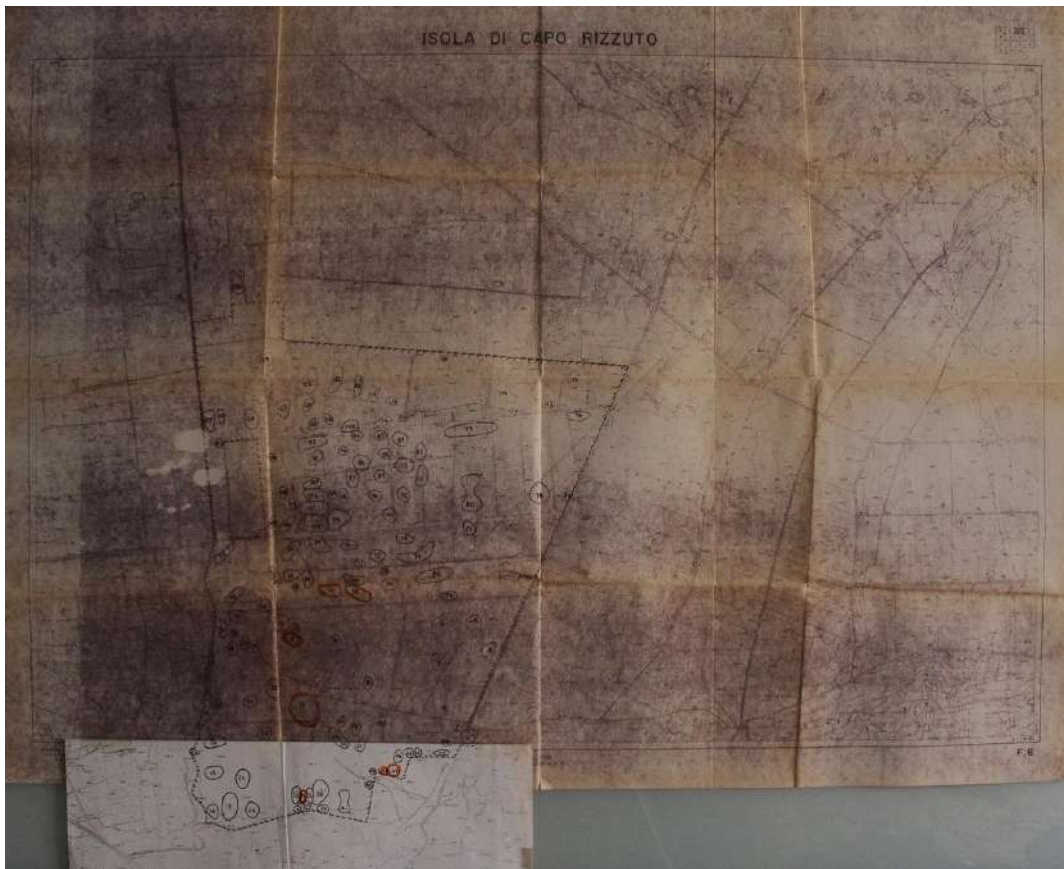
## Dati Catastali

Tipo Catasto	
Cod. Catastale Comune	
Sezione	
Foglio	
Particella	
Subalterno	
Note	
Provenienza	

## Atti Amministrativi

Decreto	
Data vincolo	
Riferimento normativo	
Tipo provvedimento	
Tipo altro provvedimento	
Num. trascriz. Conservatoria	
Data trascriz. Conservatoria	

ISOLA DI CAPO RIZZUTO



# Sistema VincoliInRete:

ID	3179877
Codice regione (NCTR)	18
Numero catalogo generale (NCTN)	00167362
Suffisso numero catalogo generale	
Livello (RVEL)	
Denominazione	Isola Capo Rizzuto, progetto NATO 1989, 103
Tipo scheda	Siti archeologici
Tipo bene	
Condizione Giuridica	proprietà stato
Destinazione d'uso	
Interesse Culturale	Di interesse culturale non verificato
Gerarchia	individuo
Fonte	
Regione	Calabria
Provincia	Crotone
Comune	Isola di Capo Rizzuto
Località	Parte Sicura
Toponimo	
Indirizzo	
Denominazione ECP	Soprintendenza Archeologia, belle arti e paesaggio per le province di Catanzaro, Cosenza e Crotone
Secolo Da	
Secolo A	
Frazione secolo Da	
Frazione secolo A	
Anno Da	
Anno A	
Presente in SigecWeb	SI (ICCD14522268)
Presente in Carta del rischio	SI (243043)
Presente in Beni tutelati	NO

Proveniente da VirApp	NO
-----------------------	----

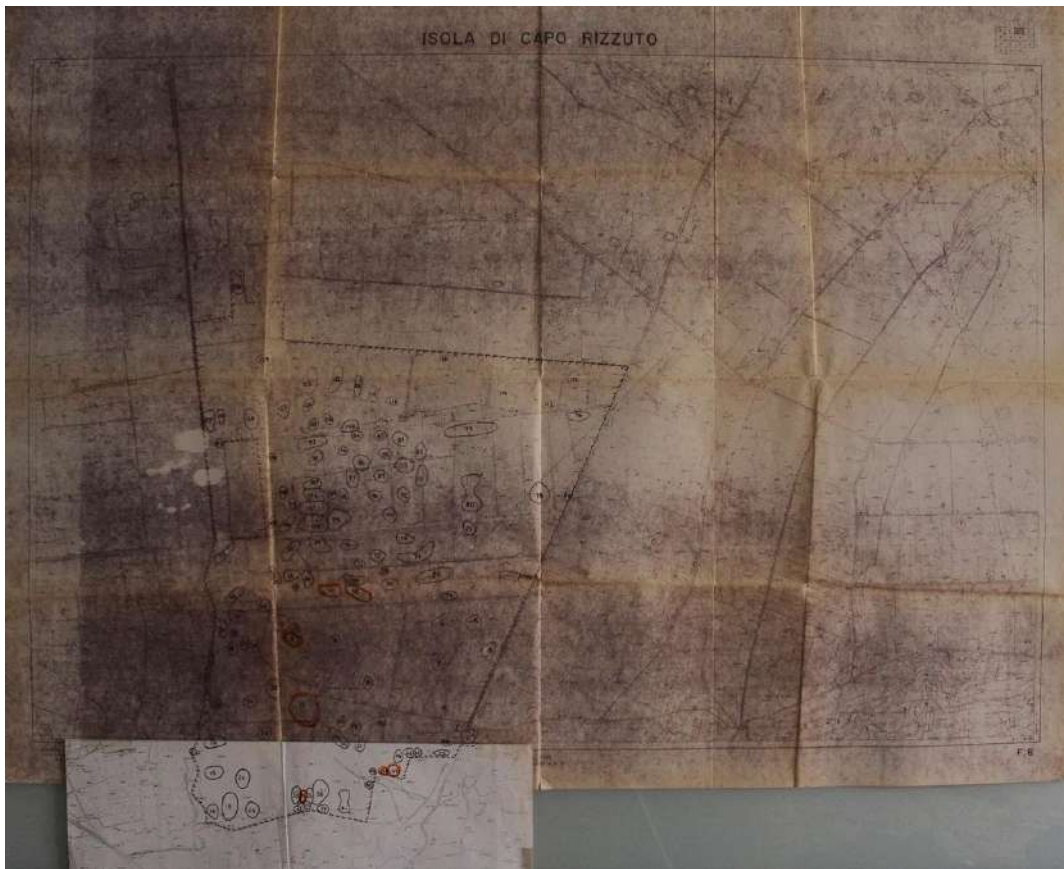
## Dati Catastali

Tipo Catasto	
Cod. Catastale Comune	
Sezione	
Foglio	
Particella	
Subalterno	
Note	
Provenienza	

## Atti Amministrativi

Decreto	
Data vincolo	
Riferimento normativo	
Tipo provvedimento	
Tipo altro provvedimento	
Num. trascriz. Conservatoria	
Data trascriz. Conservatoria	

ISOLA DI CAPO RIZZUTO



# Sistema VincoliInRete:

ID	3179878
Codice regione (NCTR)	18
Numero catalogo generale (NCTN)	00167363
Suffisso numero catalogo generale	
Livello (RVEL)	
Denominazione	Isola Capo Rizzuto, progetto NATO 1989, 104
Tipo scheda	Siti archeologici
Tipo bene	
Condizione Giuridica	proprietà stato
Destinazione d'uso	
Interesse Culturale	Di interesse culturale non verificato
Gerarchia	individuo
Fonte	
Regione	Calabria
Provincia	Crotone
Comune	Isola di Capo Rizzuto
Località	Parte Sicura
Toponimo	
Indirizzo	
Denominazione ECP	Soprintendenza Archeologia, belle arti e paesaggio per le province di Catanzaro, Cosenza e Crotone
Secolo Da	
Secolo A	
Frazione secolo Da	
Frazione secolo A	
Anno Da	
Anno A	
Presente in SigecWeb	SI (ICCD14522282)
Presente in Carta del rischio	SI (243044)
Presente in Beni tutelati	NO



Proveniente da VirApp	NO
-----------------------	----

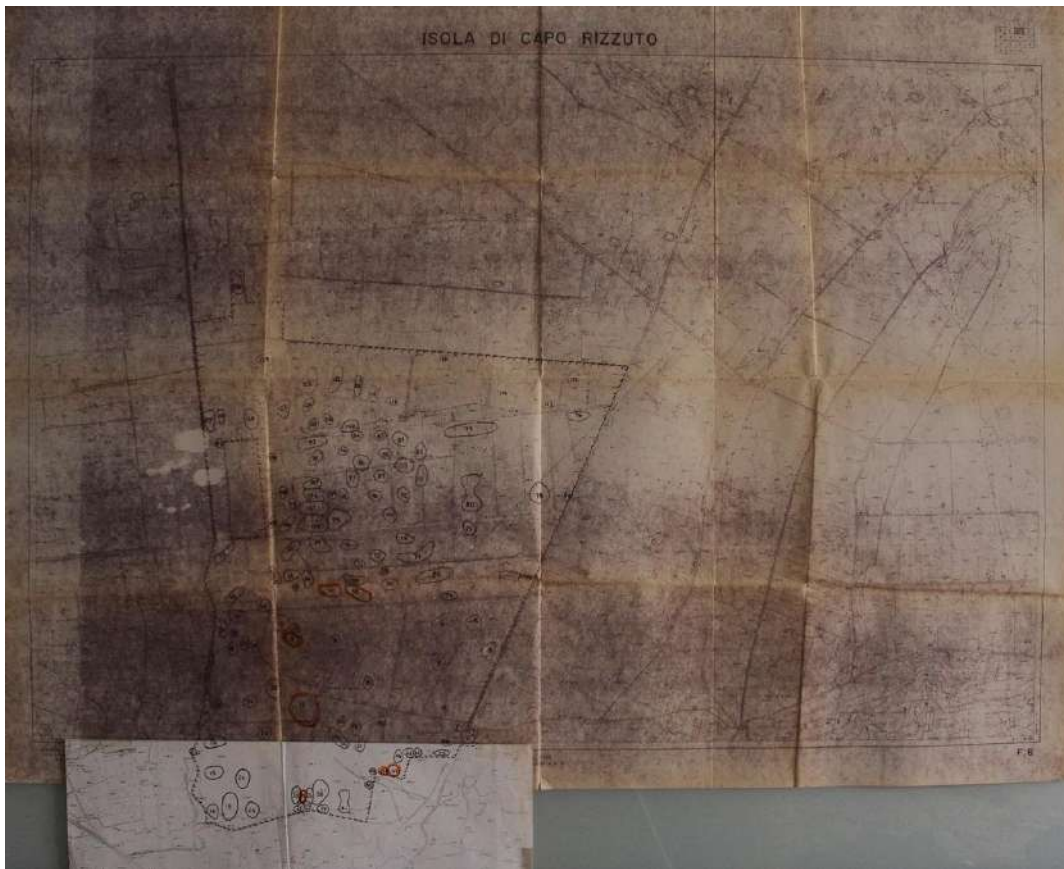
## Dati Catastali

Tipo Catasto	
Cod. Catastale Comune	
Sezione	
Foglio	
Particella	
Subalterno	
Note	
Provenienza	

## Atti Amministrativi

Decreto	
Data vincolo	
Riferimento normativo	
Tipo provvedimento	
Tipo altro provvedimento	
Num. trascriz. Conservatoria	
Data trascriz. Conservatoria	

ISOLA DI CAPO RIZZUTO



# Sistema VincoliInRete:

ID	3179880
Codice regione (NCTR)	18
Numero catalogo generale (NCTN)	00167366
Suffisso numero catalogo generale	
Livello (RVEL)	
Denominazione	Isola Capo Rizzuto, progetto NATO 1989, 107
Tipo scheda	Siti archeologici
Tipo bene	
Condizione Giuridica	proprietà stato
Destinazione d'uso	
Interesse Culturale	Di interesse culturale non verificato
Gerarchia	individuo
Fonte	
Regione	Calabria
Provincia	Crotone
Comune	Isola di Capo Rizzuto
Località	Parte Sicura
Toponimo	
Indirizzo	
Denominazione ECP	Soprintendenza Archeologia, belle arti e paesaggio per le province di Catanzaro, Cosenza e Crotone
Secolo Da	
Secolo A	
Frazione secolo Da	
Frazione secolo A	
Anno Da	
Anno A	
Presente in SigecWeb	SI (ICCD14522359)
Presente in Carta del rischio	SI (243045)
Presente in Beni tutelati	NO

Proveniente da VirApp	NO
-----------------------	----

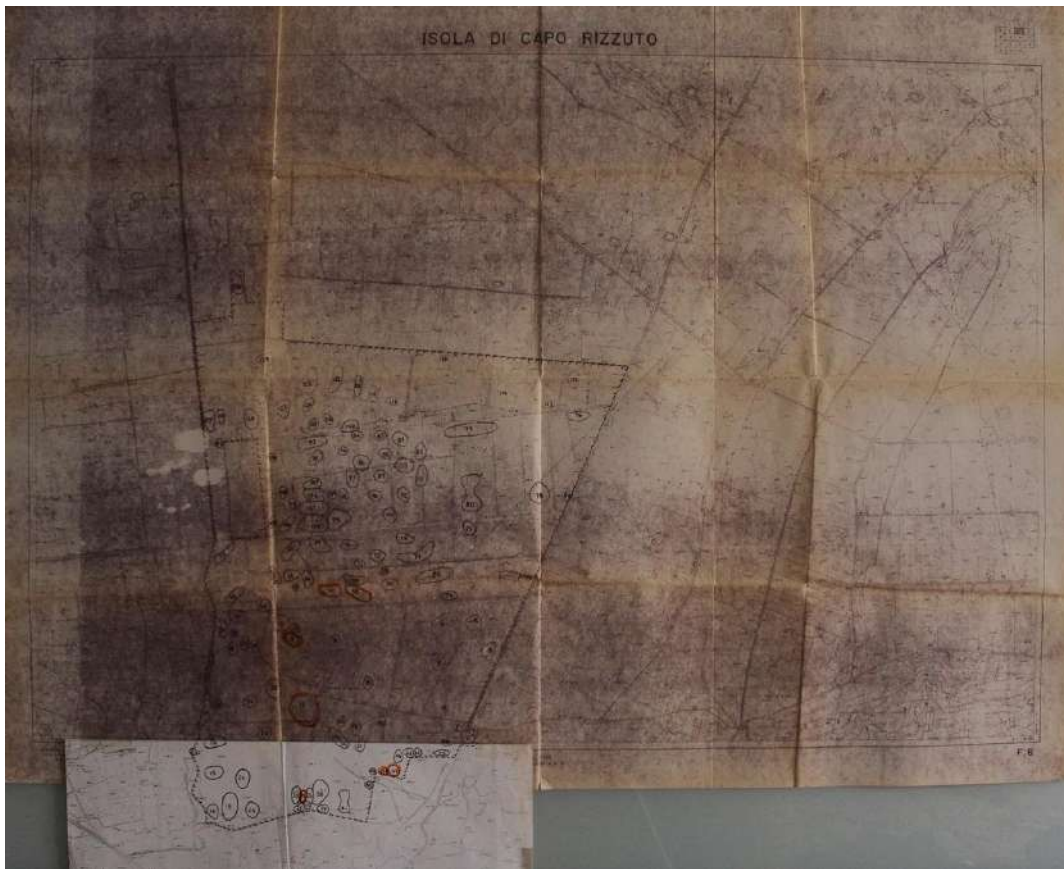
## Dati Catastali

Tipo Catasto	
Cod. Catastale Comune	
Sezione	
Foglio	
Particella	
Subalterno	
Note	
Provenienza	

## Atti Amministrativi

Decreto	
Data vincolo	
Riferimento normativo	
Tipo provvedimento	
Tipo altro provvedimento	
Num. trascriz. Conservatoria	
Data trascriz. Conservatoria	

ISOLA DI CAPO RIZZUTO



# Sistema VincoliInRete:

ID	3179881
Codice regione (NCTR)	18
Numero catalogo generale (NCTN)	00167369
Suffisso numero catalogo generale	
Livello (RVEL)	
Denominazione	Isola Capo Rizzuto, progetto NATO 1991, 1
Tipo scheda	Siti archeologici
Tipo bene	
Condizione Giuridica	proprietà stato
Destinazione d'uso	
Interesse Culturale	Di interesse culturale non verificato
Gerarchia	individuo
Fonte	
Regione	Calabria
Provincia	Crotone
Comune	Isola di Capo Rizzuto
Località	Ronzino
Toponimo	
Indirizzo	Strada provinciale S. Anna-Capo Colonna
Denominazione ECP	Soprintendenza Archeologia, belle arti e paesaggio per le province di Catanzaro, Cosenza e Crotone
Secolo Da	V-III a.C.
Secolo A	
Frazione secolo Da	
Frazione secolo A	
Anno Da	
Anno A	
Presente in SigecWeb	SI (ICCD14524089)
Presente in Carta del rischio	SI (243046)
Presente in Beni tutelati	NO

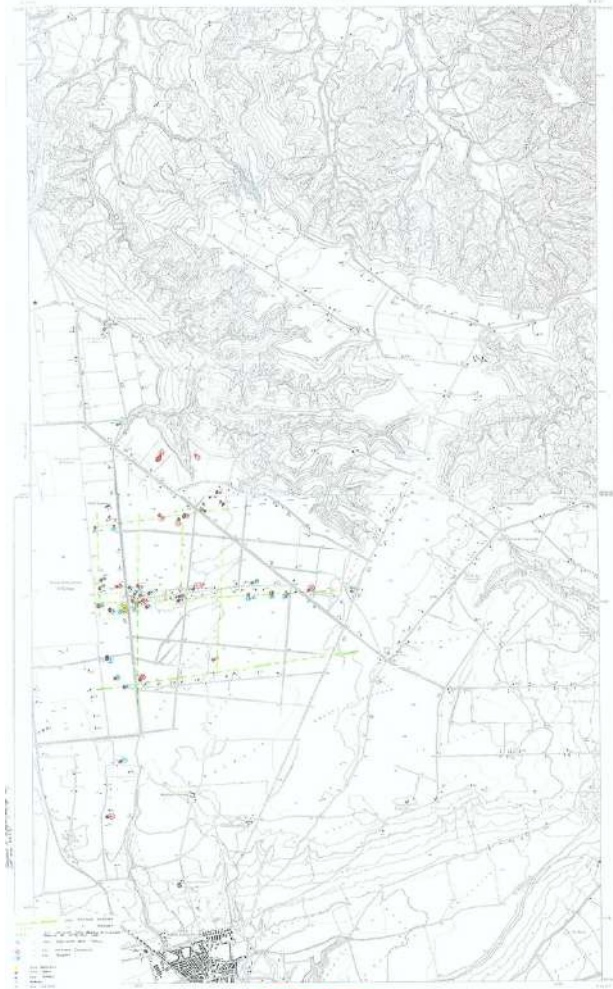
Proveniente da VirApp	NO
-----------------------	----

## Dati Catastali

Tipo Catasto	
Cod. Catastale Comune	
Sezione	
Foglio	
Particella	
Subalterno	
Note	
Provenienza	

## Atti Amministrativi

Decreto	
Data vincolo	
Riferimento normativo	
Tipo provvedimento	
Tipo altro provvedimento	
Num. trascriz. Conservatoria	
Data trascriz. Conservatoria	



Riconoscimento di Sottosuoce  
carta/planis. 1972



# Sistema VincoliInRete:

ID	3179882
Codice regione (NCTR)	18
Numero catalogo generale (NCTN)	00167370
Suffisso numero catalogo generale	
Livello (RVEL)	
Denominazione	Isola Capo Rizzuto, progetto NATO 1991, 2
Tipo scheda	Siti archeologici
Tipo bene	
Condizione Giuridica	proprietà stato
Destinazione d'uso	
Interesse Culturale	Di interesse culturale non verificato
Gerarchia	individuo
Fonte	
Regione	Calabria
Provincia	Crotone
Comune	Isola di Capo Rizzuto
Località	Ronzino
Toponimo	
Indirizzo	Strada provinciale S. Anna-Capo Colonna
Denominazione ECP	Soprintendenza Archeologia, belle arti e paesaggio per le province di Catanzaro, Cosenza e Crotone
Secolo Da	V-III a.C.
Secolo A	
Frazione secolo Da	
Frazione secolo A	
Anno Da	
Anno A	
Presente in SigecWeb	SI (ICCD14524209)
Presente in Carta del rischio	SI (243047)
Presente in Beni tutelati	NO

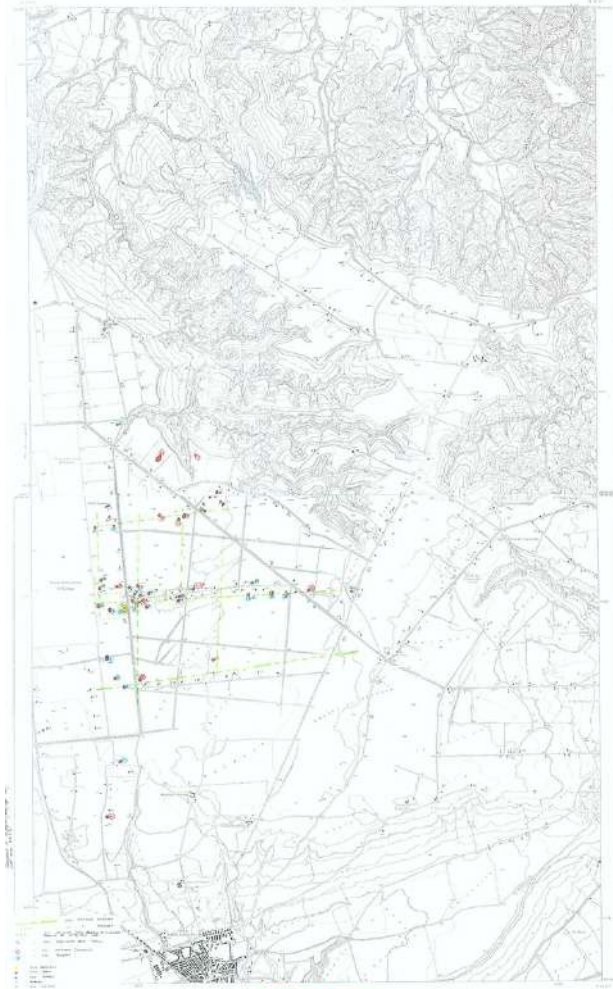
Proveniente da VirApp	NO
-----------------------	----

## Dati Catastali

Tipo Catasto	
Cod. Catastale Comune	
Sezione	
Foglio	
Particella	
Subalterno	
Note	
Provenienza	

## Atti Amministrativi

Decreto	
Data vincolo	
Riferimento normativo	
Tipo provvedimento	
Tipo altro provvedimento	
Num. trascriz. Conservatoria	
Data trascriz. Conservatoria	



Riconoscimento di Sottoservizi  
1982/1983 - 1984

# Sistema VincoliInRete:

ID	3179883
Codice regione (NCTR)	18
Numero catalogo generale (NCTN)	00167372
Suffisso numero catalogo generale	
Livello (RVEL)	
Denominazione	Isola Capo Rizzuto, progetto NATO 1991, 4
Tipo scheda	Siti archeologici
Tipo bene	
Condizione Giuridica	proprietà stato
Destinazione d'uso	
Interesse Culturale	Di interesse culturale non verificato
Gerarchia	individuo
Fonte	
Regione	Calabria
Provincia	Crotone
Comune	Isola di Capo Rizzuto
Località	Ronzino
Toponimo	
Indirizzo	
Denominazione ECP	Soprintendenza Archeologia, belle arti e paesaggio per le province di Catanzaro, Cosenza e Crotone
Secolo Da	
Secolo A	
Frazione secolo Da	
Frazione secolo A	
Anno Da	
Anno A	
Presente in SigecWeb	SI (ICCD14524454)
Presente in Carta del rischio	SI (243048)
Presente in Beni tutelati	NO

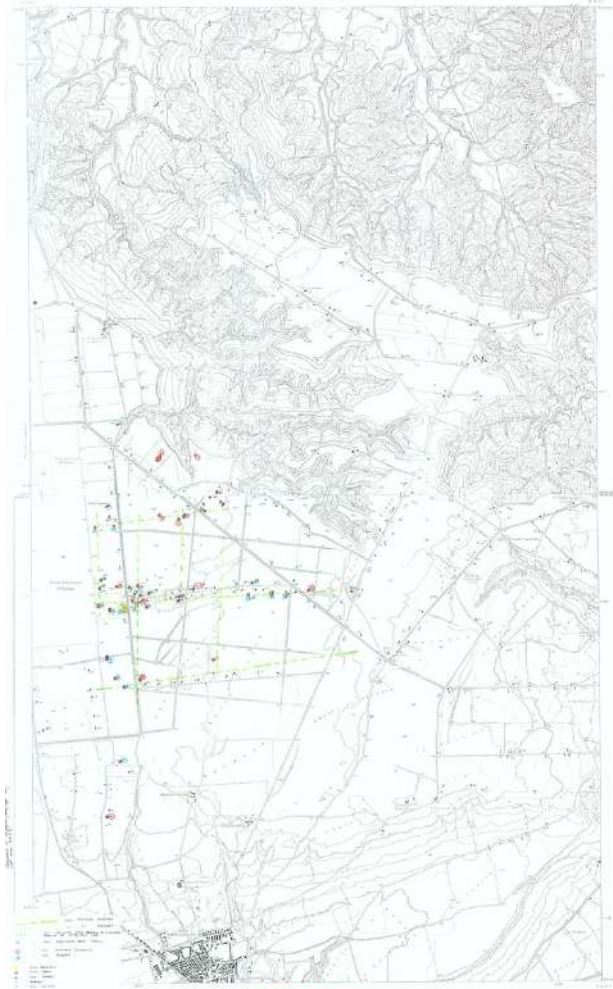
Proveniente da VirApp	NO
-----------------------	----

## Dati Catastali

Tipo Catasto	
Cod. Catastale Comune	
Sezione	
Foglio	
Particella	
Subalterno	
Note	
Provenienza	

## Atti Amministrativi

Decreto	
Data vincolo	
Riferimento normativo	
Tipo provvedimento	
Tipo altro provvedimento	
Num. trascriz. Conservatoria	
Data trascriz. Conservatoria	



Comune di Sestri  
CANTONE 100

# Sistema VincoliInRete:

ID	3179884
Codice regione (NCTR)	18
Numero catalogo generale (NCTN)	00167383
Suffisso numero catalogo generale	
Livello (RVEL)	
Denominazione	Isola Capo Rizzuto, progetto NATO 1991, 15
Tipo scheda	Siti archeologici
Tipo bene	
Condizione Giuridica	proprietà stato
Destinazione d'uso	
Interesse Culturale	Di interesse culturale non verificato
Gerarchia	individuo
Fonte	
Regione	Calabria
Provincia	Crotone
Comune	Isola di Capo Rizzuto
Località	Stazzi
Toponimo	
Indirizzo	Strada provinciale S. Anna-Capo Colonna
Denominazione ECP	Soprintendenza Archeologia, belle arti e paesaggio per le province di Catanzaro, Cosenza e Crotone
Secolo Da	
Secolo A	
Frazione secolo Da	
Frazione secolo A	
Anno Da	
Anno A	
Presente in SigecWeb	SI (ICCD14524834)
Presente in Carta del rischio	SI (243049)
Presente in Beni tutelati	NO

Proveniente da VirApp	NO
-----------------------	----

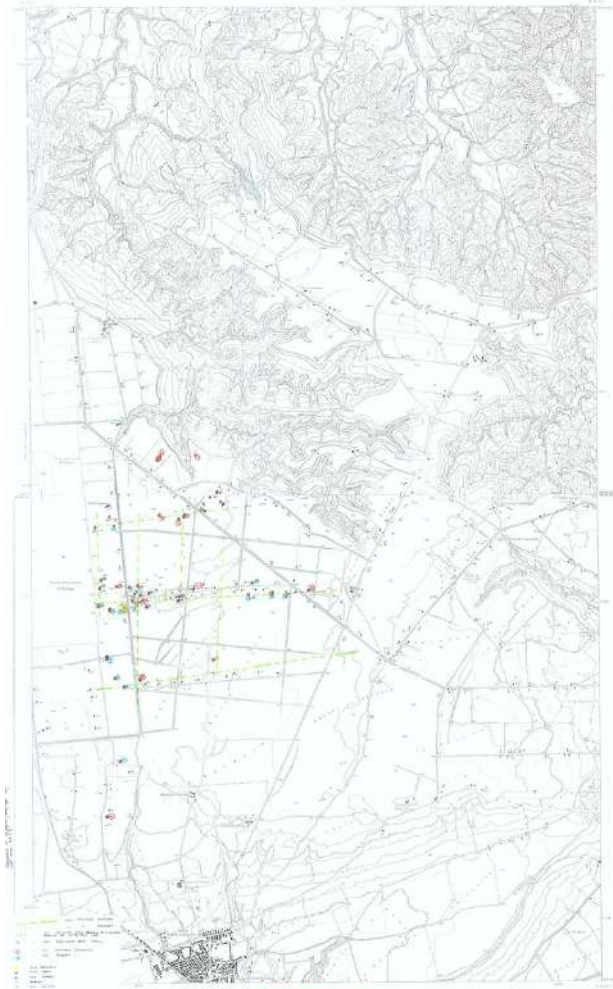
## Dati Catastali

Tipo Catasto	
Cod. Catastale Comune	
Sezione	
Foglio	
Particella	
Subalterno	
Note	
Provenienza	

## Atti Amministrativi

Decreto	
Data vincolo	
Riferimento normativo	
Tipo provvedimento	
Tipo altro provvedimento	
Num. trascriz. Conservatoria	
Data trascriz. Conservatoria	





Riconoscimento di Sottosuoce  
CANTONE 022

# Sistema VincoliInRete:

ID	3179885
Codice regione (NCTR)	18
Numero catalogo generale (NCTN)	00167387
Suffisso numero catalogo generale	
Livello (RVEL)	
Denominazione	Isola Capo Rizzuto, progetto NATO 1991, 19
Tipo scheda	Siti archeologici
Tipo bene	
Condizione Giuridica	proprietà stato
Destinazione d'uso	
Interesse Culturale	Di interesse culturale non verificato
Gerarchia	individuo
Fonte	
Regione	Calabria
Provincia	Crotone
Comune	Isola di Capo Rizzuto
Località	Ronzino
Toponimo	
Indirizzo	Strada provinciale S. Anna-Capo Colonna
Denominazione ECP	Soprintendenza Archeologia, belle arti e paesaggio per le province di Catanzaro, Cosenza e Crotone
Secolo Da	
Secolo A	
Frazione secolo Da	
Frazione secolo A	
Anno Da	
Anno A	
Presente in SigecWeb	SI (ICCD14524932)
Presente in Carta del rischio	SI (243050)
Presente in Beni tutelati	NO

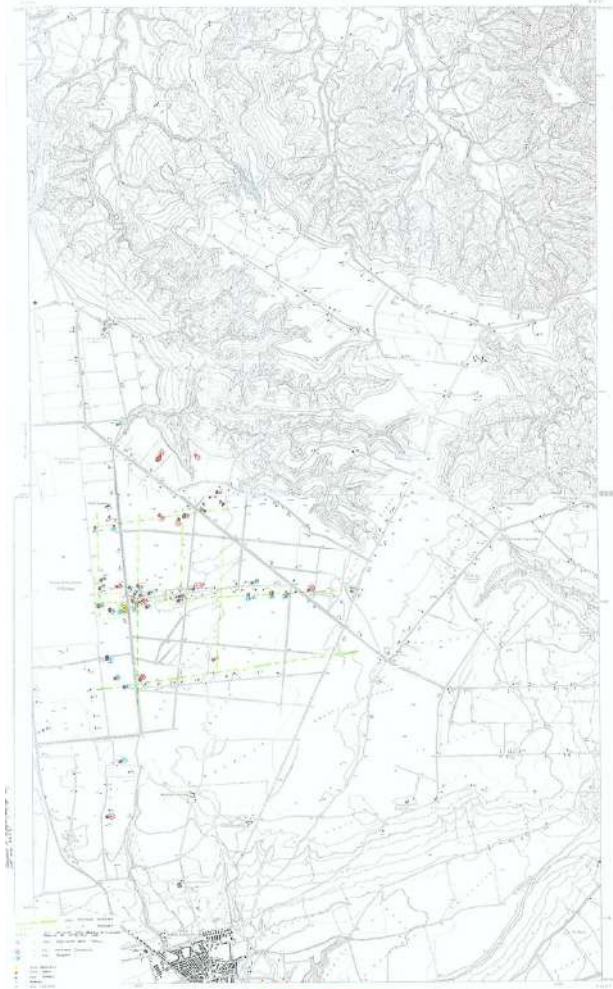
Proveniente da VirApp	NO
-----------------------	----

## Dati Catastali

Tipo Catasto	
Cod. Catastale Comune	
Sezione	
Foglio	
Particella	
Subalterno	
Note	
Provenienza	

## Atti Amministrativi

Decreto	
Data vincolo	
Riferimento normativo	
Tipo provvedimento	
Tipo altro provvedimento	
Num. trascriz. Conservatoria	
Data trascriz. Conservatoria	



Comune di Sestri  
CANTONE 100

# Sistema VincoliInRete:

ID	3179886
Codice regione (NCTR)	18
Numero catalogo generale (NCTN)	00167392
Suffisso numero catalogo generale	
Livello (RVEL)	
Denominazione	Isola Capo Rizzuto, progetto NATO 1991, 24
Tipo scheda	Siti archeologici
Tipo bene	
Condizione Giuridica	proprietà stato
Destinazione d'uso	
Interesse Culturale	Di interesse culturale non verificato
Gerarchia	individuo
Fonte	
Regione	Calabria
Provincia	Crotone
Comune	Isola di Capo Rizzuto
Località	Ronzino
Toponimo	
Indirizzo	Strada provinciale S. Anna-Capo Colonna
Denominazione ECP	Soprintendenza Archeologia, belle arti e paesaggio per le province di Catanzaro, Cosenza e Crotone
Secolo Da	
Secolo A	
Frazione secolo Da	
Frazione secolo A	
Anno Da	
Anno A	
Presente in SigecWeb	SI (ICCD14526701)
Presente in Carta del rischio	SI (243051)
Presente in Beni tutelati	NO

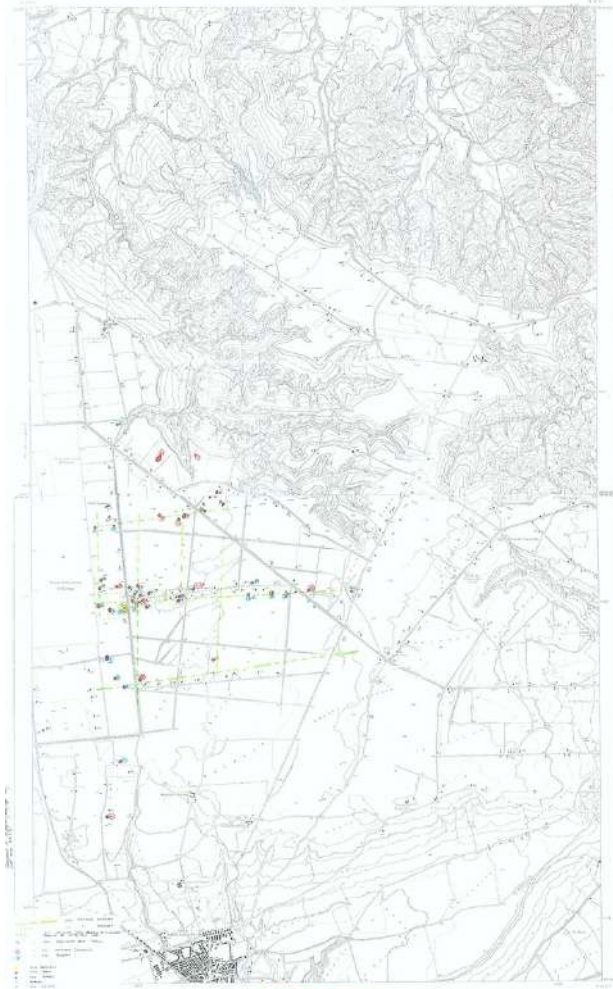
Proveniente da VirApp	NO
-----------------------	----

## Dati Catastali

Tipo Catasto	
Cod. Catastale Comune	
Sezione	
Foglio	
Particella	
Subalterno	
Note	
Provenienza	

## Atti Amministrativi

Decreto	
Data vincolo	
Riferimento normativo	
Tipo provvedimento	
Tipo altro provvedimento	
Num. trascriz. Conservatoria	
Data trascriz. Conservatoria	



Comune di Sestri  
CANTONE 100

# Sistema VincoliInRete:

ID	3179887
Codice regione (NCTR)	18
Numero catalogo generale (NCTN)	00167396
Suffisso numero catalogo generale	
Livello (RVEL)	
Denominazione	Isola Capo Rizzuto, progetto NATO 1991, 28
Tipo scheda	Siti archeologici
Tipo bene	
Condizione Giuridica	proprietà stato
Destinazione d'uso	
Interesse Culturale	Di interesse culturale non verificato
Gerarchia	individuo
Fonte	
Regione	Calabria
Provincia	Crotone
Comune	Isola di Capo Rizzuto
Località	Parte Sicura
Toponimo	
Indirizzo	Strada provinciale S. Anna-Capo Colonna
Denominazione ECP	Soprintendenza Archeologia, belle arti e paesaggio per le province di Catanzaro, Cosenza e Crotone
Secolo Da	
Secolo A	
Frazione secolo Da	
Frazione secolo A	
Anno Da	
Anno A	
Presente in SigecWeb	SI (ICCD14526869)
Presente in Carta del rischio	SI (243052)
Presente in Beni tutelati	NO



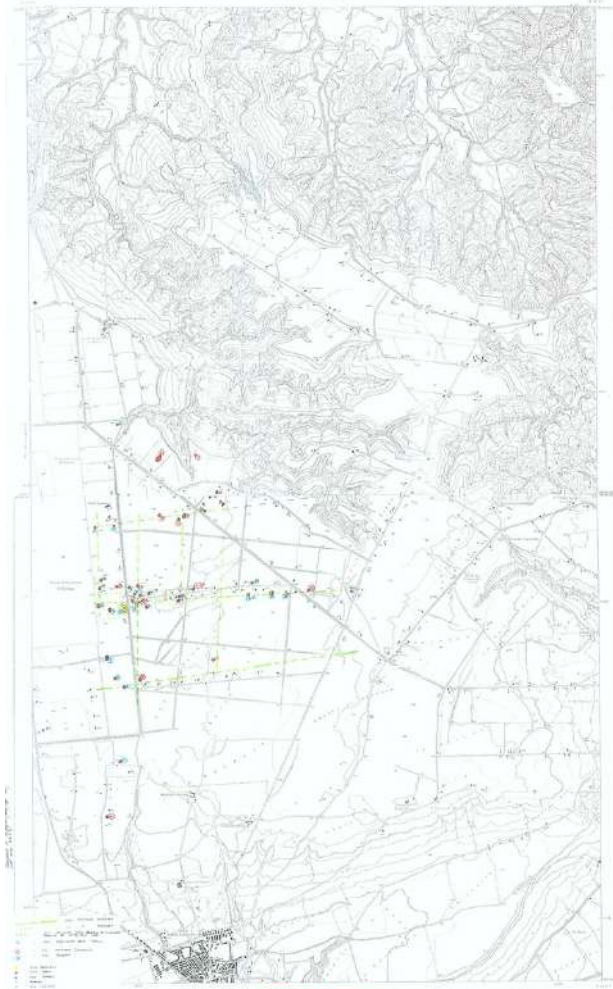
Proveniente da VirApp	NO
-----------------------	----

## Dati Catastali

Tipo Catasto	
Cod. Catastale Comune	
Sezione	
Foglio	
Particella	
Subalterno	
Note	
Provenienza	

## Atti Amministrativi

Decreto	
Data vincolo	
Riferimento normativo	
Tipo provvedimento	
Tipo altro provvedimento	
Num. trascriz. Conservatoria	
Data trascriz. Conservatoria	



# Sistema VincoliInRete:

ID	3179888
Codice regione (NCTR)	18
Numero catalogo generale (NCTN)	00167397
Suffisso numero catalogo generale	
Livello (RVEL)	
Denominazione	Isola Capo Rizzuto, progetto NATO 1991, 29
Tipo scheda	Siti archeologici
Tipo bene	
Condizione Giuridica	proprietà stato
Destinazione d'uso	
Interesse Culturale	Di interesse culturale non verificato
Gerarchia	individuo
Fonte	
Regione	Calabria
Provincia	Crotone
Comune	Isola di Capo Rizzuto
Località	Parte Sicura
Toponimo	
Indirizzo	Strada provinciale S. Anna-Capo Colonna
Denominazione ECP	Soprintendenza Archeologia, belle arti e paesaggio per le province di Catanzaro, Cosenza e Crotone
Secolo Da	
Secolo A	
Frazione secolo Da	
Frazione secolo A	
Anno Da	
Anno A	
Presente in SigecWeb	SI (ICCD14526879)
Presente in Carta del rischio	SI (243053)
Presente in Beni tutelati	NO

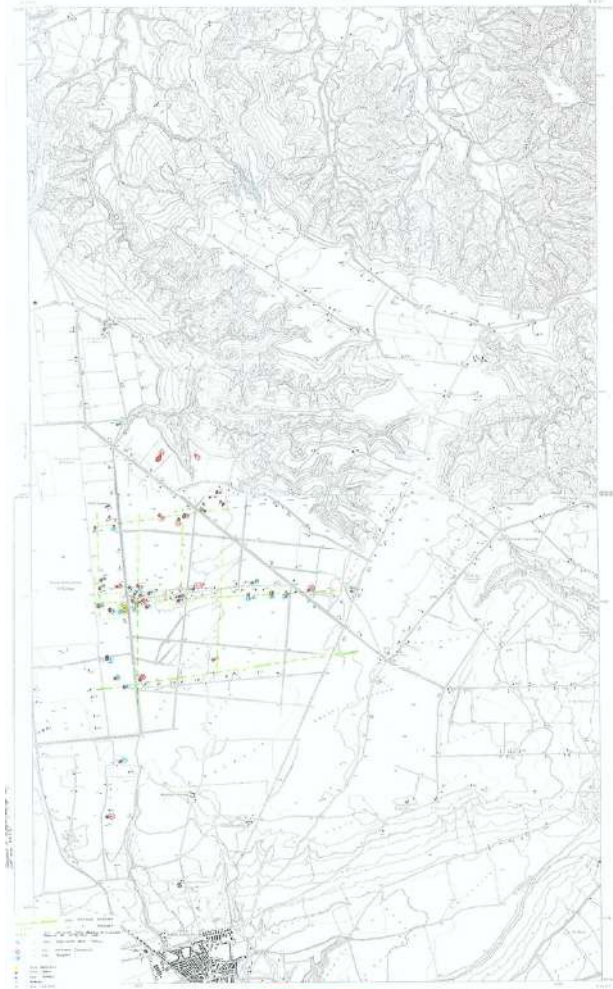
Proveniente da VirApp	NO
-----------------------	----

## Dati Catastali

Tipo Catasto	
Cod. Catastale Comune	
Sezione	
Foglio	
Particella	
Subalterno	
Note	
Provenienza	

## Atti Amministrativi

Decreto	
Data vincolo	
Riferimento normativo	
Tipo provvedimento	
Tipo altro provvedimento	
Num. trascriz. Conservatoria	
Data trascriz. Conservatoria	



Comune di Sestri  
CANTONE 100

# Sistema VincoliInRete:

ID	3179889
Codice regione (NCTR)	18
Numero catalogo generale (NCTN)	00167399
Suffisso numero catalogo generale	
Livello (RVEL)	
Denominazione	Isola Capo Rizzuto, progetto NATO 1991, 31
Tipo scheda	Siti archeologici
Tipo bene	
Condizione Giuridica	proprietà stato
Destinazione d'uso	
Interesse Culturale	Di interesse culturale non verificato
Gerarchia	individuo
Fonte	
Regione	Calabria
Provincia	Crotone
Comune	Isola di Capo Rizzuto
Località	Ovile Spinoso
Toponimo	
Indirizzo	Strada provinciale S. Anna-Capo Colonna
Denominazione ECP	Soprintendenza Archeologia, belle arti e paesaggio per le province di Catanzaro, Cosenza e Crotone
Secolo Da	
Secolo A	
Frazione secolo Da	
Frazione secolo A	
Anno Da	
Anno A	
Presente in SigecWeb	SI (ICCD14526917)
Presente in Carta del rischio	SI (243054)
Presente in Beni tutelati	NO

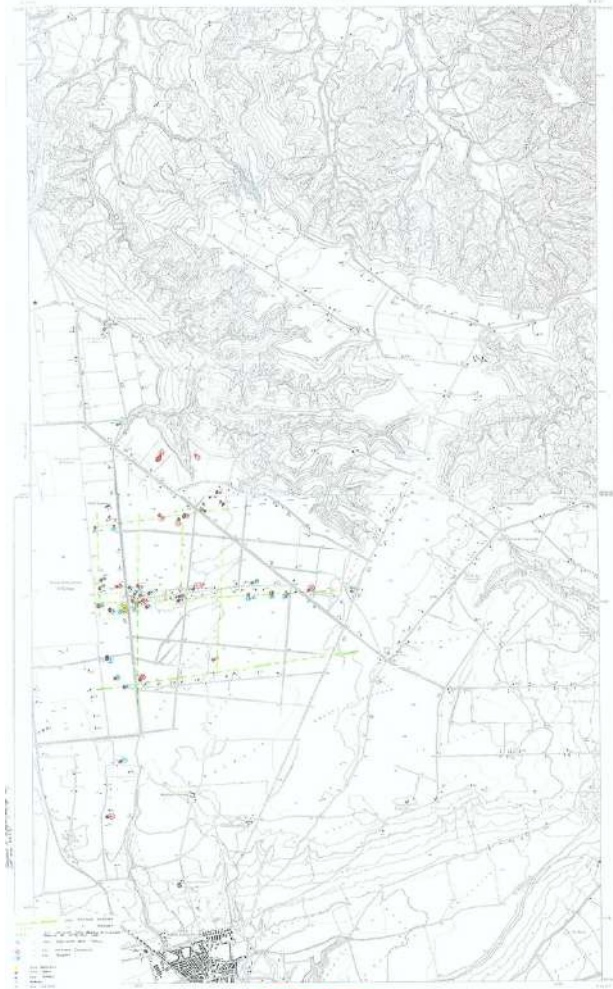
Proveniente da VirApp	NO
-----------------------	----

## Dati Catastali

Tipo Catasto	
Cod. Catastale Comune	
Sezione	
Foglio	
Particella	
Subalterno	
Note	
Provenienza	

## Atti Amministrativi

Decreto	
Data vincolo	
Riferimento normativo	
Tipo provvedimento	
Tipo altro provvedimento	
Num. trascriz. Conservatoria	
Data trascriz. Conservatoria	



Comune di Sestri  
CANTONE 102



# Sistema VincoliInRete:

ID	3179890
Codice regione (NCTR)	18
Numero catalogo generale (NCTN)	00167400
Suffisso numero catalogo generale	
Livello (RVEL)	
Denominazione	Isola Capo Rizzuto, progetto NATO 1991, 32
Tipo scheda	Siti archeologici
Tipo bene	
Condizione Giuridica	proprietà stato
Destinazione d'uso	
Interesse Culturale	Di interesse culturale non verificato
Gerarchia	individuo
Fonte	
Regione	Calabria
Provincia	Crotone
Comune	Isola di Capo Rizzuto
Località	Sant'Anna
Toponimo	
Indirizzo	Strada provinciale S. Anna-Capo Colonna
Denominazione ECP	Soprintendenza Archeologia, belle arti e paesaggio per le province di Catanzaro, Cosenza e Crotone
Secolo Da	III a.C.
Secolo A	
Frazione secolo Da	
Frazione secolo A	
Anno Da	
Anno A	
Presente in SigecWeb	SI (ICCD14529494)
Presente in Carta del rischio	SI (243055)
Presente in Beni tutelati	NO

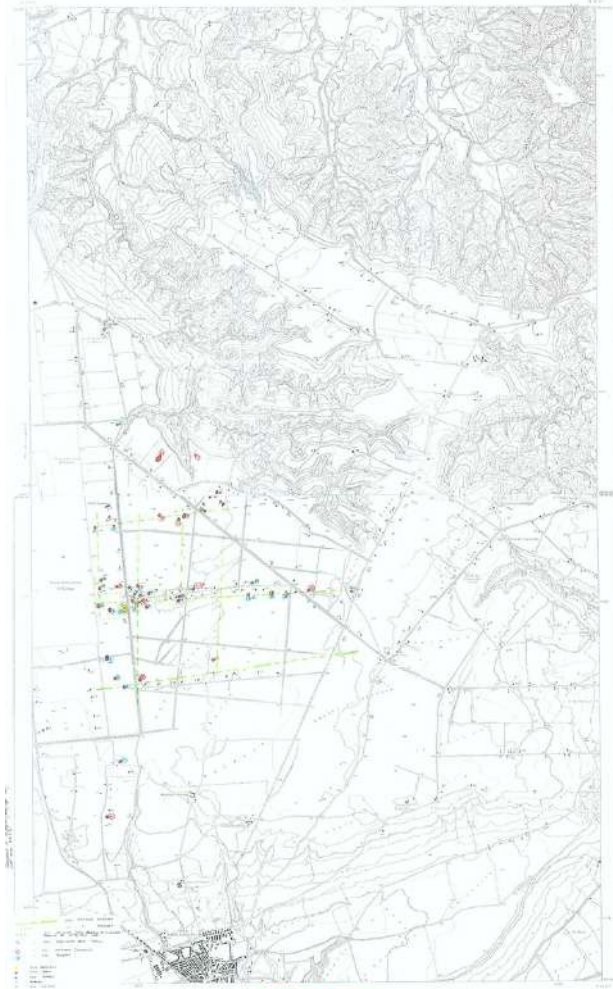
Proveniente da VirApp	NO
-----------------------	----

## Dati Catastali

Tipo Catasto	
Cod. Catastale Comune	
Sezione	
Foglio	
Particella	
Subalterno	
Note	
Provenienza	

## Atti Amministrativi

Decreto	
Data vincolo	
Riferimento normativo	
Tipo provvedimento	
Tipo altro provvedimento	
Num. trascriz. Conservatoria	
Data trascriz. Conservatoria	



Riconoscimento di Sottosuoce  
CANTO/NOVA 022

# Sistema VincoliInRete:

ID	3179891
Codice regione (NCTR)	18
Numero catalogo generale (NCTN)	00167401
Suffisso numero catalogo generale	
Livello (RVEL)	
Denominazione	Isola Capo Rizzuto, progetto NATO 1991, 33
Tipo scheda	Siti archeologici
Tipo bene	
Condizione Giuridica	proprietà stato
Destinazione d'uso	
Interesse Culturale	Di interesse culturale non verificato
Gerarchia	individuo
Fonte	
Regione	Calabria
Provincia	Crotone
Comune	Isola di Capo Rizzuto
Località	Sant'Anna
Toponimo	
Indirizzo	Strada provinciale S. Anna-Capo Colonna
Denominazione ECP	Soprintendenza Archeologia, belle arti e paesaggio per le province di Catanzaro, Cosenza e Crotone
Secolo Da	
Secolo A	
Frazione secolo Da	
Frazione secolo A	
Anno Da	
Anno A	
Presente in SigecWeb	SI (ICCD14529549)
Presente in Carta del rischio	SI (243056)
Presente in Beni tutelati	NO

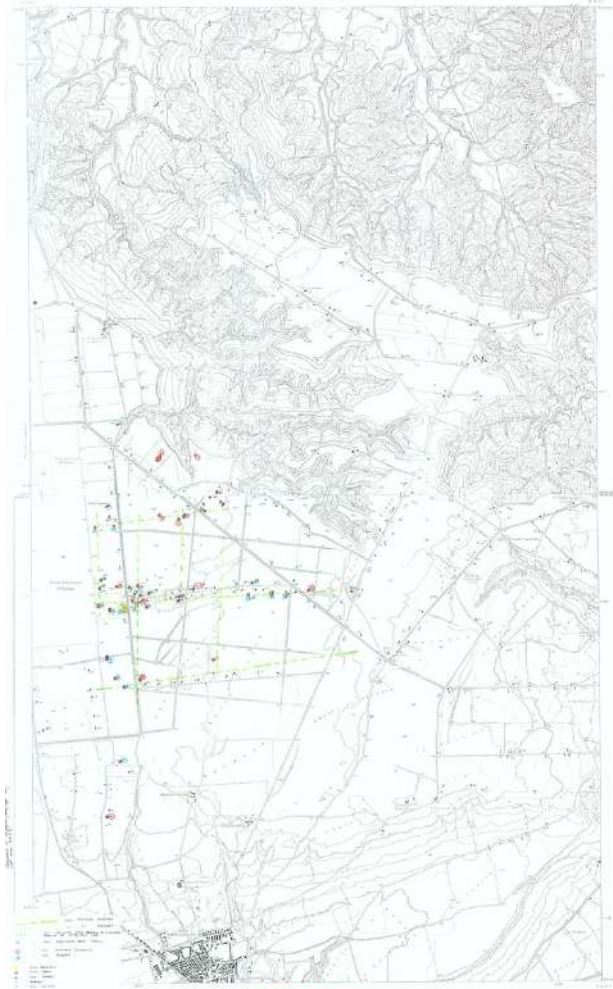
Proveniente da VirApp	NO
-----------------------	----

## Dati Catastali

Tipo Catasto	
Cod. Catastale Comune	
Sezione	
Foglio	
Particella	
Subalterno	
Note	
Provenienza	

## Atti Amministrativi

Decreto	
Data vincolo	
Riferimento normativo	
Tipo provvedimento	
Tipo altro provvedimento	
Num. trascriz. Conservatoria	
Data trascriz. Conservatoria	



Comune di Sestri  
CANTONE 102

# Sistema VincoliInRete:

ID	3179892
Codice regione (NCTR)	18
Numero catalogo generale (NCTN)	00167402
Suffisso numero catalogo generale	
Livello (RVEL)	
Denominazione	Isola Capo Rizzuto, progetto NATO 1991, 34
Tipo scheda	Siti archeologici
Tipo bene	
Condizione Giuridica	proprietà stato
Destinazione d'uso	
Interesse Culturale	Di interesse culturale non verificato
Gerarchia	individuo
Fonte	
Regione	Calabria
Provincia	Crotone
Comune	Isola di Capo Rizzuto
Località	Ronzino
Toponimo	
Indirizzo	Strada provinciale S. Anna-Capo Colonna
Denominazione ECP	Soprintendenza Archeologia, belle arti e paesaggio per le province di Catanzaro, Cosenza e Crotone
Secolo Da	
Secolo A	
Frazione secolo Da	
Frazione secolo A	
Anno Da	
Anno A	
Presente in SigecWeb	SI (ICCD14529658)
Presente in Carta del rischio	SI (243057)
Presente in Beni tutelati	NO

Proveniente da VirApp	NO
-----------------------	----

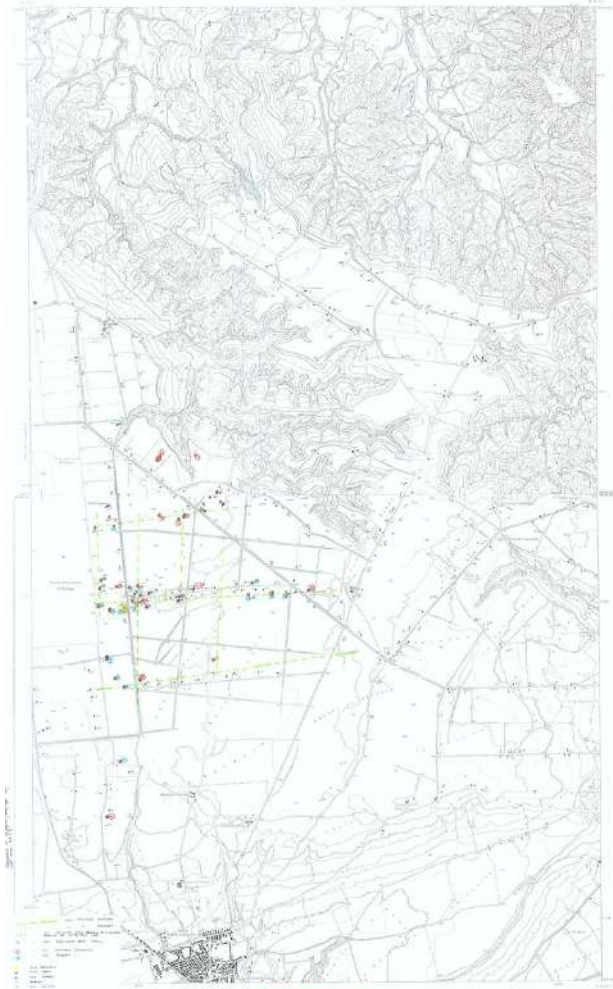
## Dati Catastali

Tipo Catasto	
Cod. Catastale Comune	
Sezione	
Foglio	
Particella	
Subalterno	
Note	
Provenienza	

## Atti Amministrativi

Decreto	
Data vincolo	
Riferimento normativo	
Tipo provvedimento	
Tipo altro provvedimento	
Num. trascriz. Conservatoria	
Data trascriz. Conservatoria	





Riconoscimento di Sottoservizi  
1982/1983 - 1984

# Sistema VincoliInRete:

ID	3179835
Codice regione (NCTR)	18
Numero catalogo generale (NCTN)	00167378
Suffisso numero catalogo generale	
Livello (RVEL)	
Denominazione	Isola Capo Rizzuto, progetto NATO 1991, 10
Tipo scheda	Siti archeologici
Tipo bene	
Condizione Giuridica	proprietà stato
Destinazione d'uso	
Interesse Culturale	Di interesse culturale non verificato
Gerarchia	individuo
Fonte	
Regione	Calabria
Provincia	Crotone
Comune	Isola di Capo Rizzuto
Località	Ronzino
Toponimo	
Indirizzo	Strada provinciale S. Anna-Capo Colonna
Denominazione ECP	Soprintendenza Archeologia, belle arti e paesaggio per le province di Catanzaro, Cosenza e Crotone
Secolo Da	V-III a.C.
Secolo A	
Frazione secolo Da	
Frazione secolo A	
Anno Da	
Anno A	
Presente in SigecWeb	SI (ICCD14524622)
Presente in Carta del rischio	SI (243004)
Presente in Beni tutelati	NO

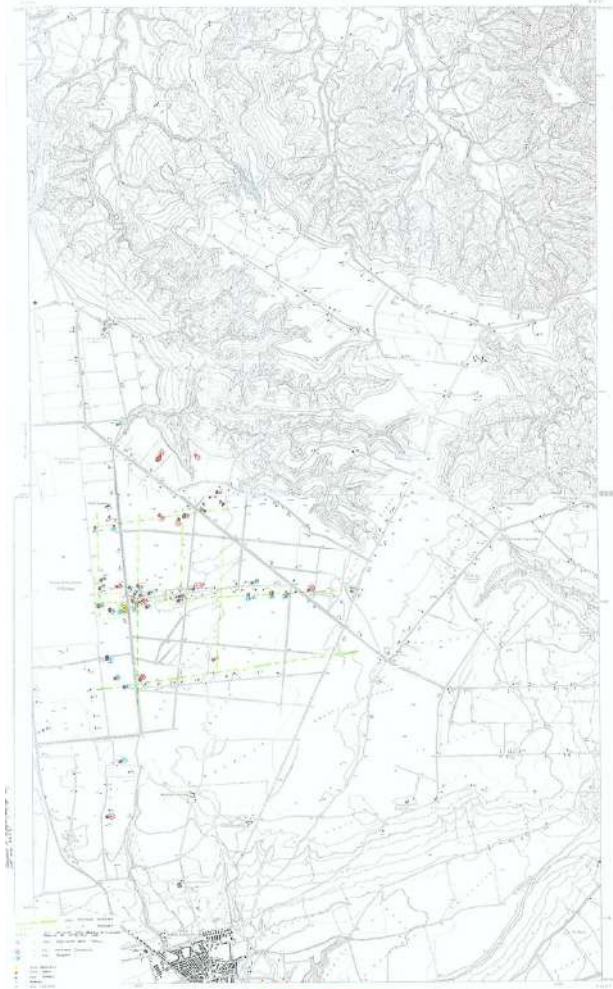
Proveniente da VirApp	NO
-----------------------	----

## Dati Catastali

Tipo Catasto	
Cod. Catastale Comune	
Sezione	
Foglio	
Particella	
Subalterno	
Note	
Provenienza	

## Atti Amministrativi

Decreto	
Data vincolo	
Riferimento normativo	
Tipo provvedimento	
Tipo altro provvedimento	
Num. trascriz. Conservatoria	
Data trascriz. Conservatoria	



Riconoscimento di Sottoservizi  
1/25000 - 1972

# Sistema VincoliInRete:

ID	3179836
Codice regione (NCTR)	18
Numero catalogo generale (NCTN)	00167380
Suffisso numero catalogo generale	
Livello (RVEL)	
Denominazione	Isola Capo Rizzuto, progetto NATO 1991, 12
Tipo scheda	Siti archeologici
Tipo bene	
Condizione Giuridica	proprietà stato
Destinazione d'uso	
Interesse Culturale	Di interesse culturale non verificato
Gerarchia	individuo
Fonte	
Regione	Calabria
Provincia	Crotone
Comune	Isola di Capo Rizzuto
Località	Ronzino
Toponimo	
Indirizzo	Strada provinciale S. Anna-Capo Colonna
Denominazione ECP	Soprintendenza Archeologia, belle arti e paesaggio per le province di Catanzaro, Cosenza e Crotone
Secolo Da	
Secolo A	
Frazione secolo Da	
Frazione secolo A	
Anno Da	
Anno A	
Presente in SigecWeb	SI (ICCD14524789)
Presente in Carta del rischio	SI (243005)
Presente in Beni tutelati	NO

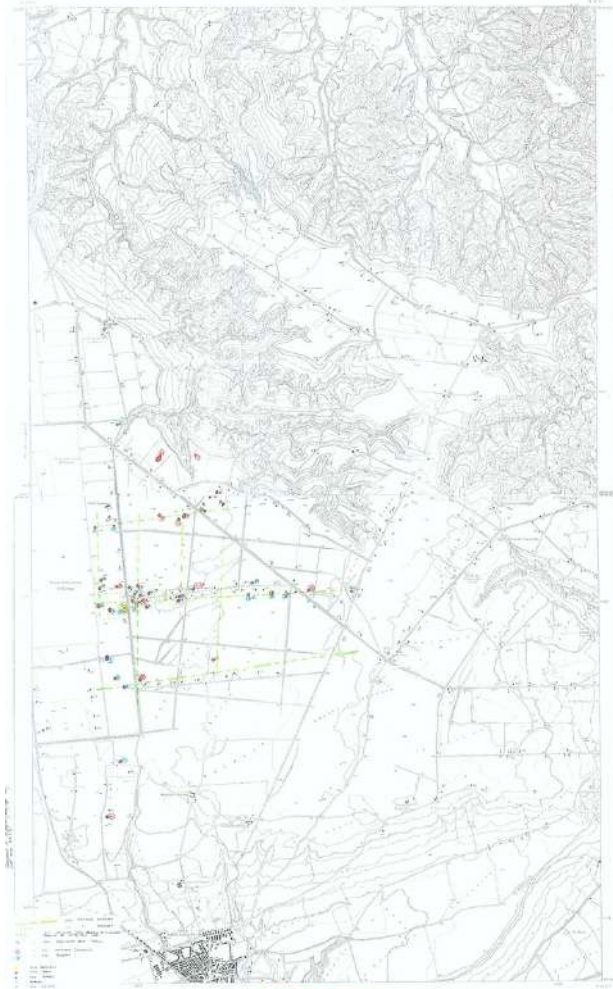
Proveniente da VirApp	NO
-----------------------	----

## Dati Catastali

Tipo Catasto	
Cod. Catastale Comune	
Sezione	
Foglio	
Particella	
Subalterno	
Note	
Provenienza	

## Atti Amministrativi

Decreto	
Data vincolo	
Riferimento normativo	
Tipo provvedimento	
Tipo altro provvedimento	
Num. trascriz. Conservatoria	
Data trascriz. Conservatoria	



Comune di Sestri  
CANTONE 102

# Sistema VincoliInRete:

ID	3179837
Codice regione (NCTR)	18
Numero catalogo generale (NCTN)	00167382
Suffisso numero catalogo generale	
Livello (RVEL)	
Denominazione	Isola Capo Rizzuto, progetto NATO 1991, 14
Tipo scheda	Siti archeologici
Tipo bene	
Condizione Giuridica	proprietà stato
Destinazione d'uso	
Interesse Culturale	Di interesse culturale non verificato
Gerarchia	individuo
Fonte	
Regione	Calabria
Provincia	Crotone
Comune	Isola di Capo Rizzuto
Località	Stazzi
Toponimo	
Indirizzo	Strada provinciale S. Anna-Capo Colonna
Denominazione ECP	Soprintendenza Archeologia, belle arti e paesaggio per le province di Catanzaro, Cosenza e Crotone
Secolo Da	
Secolo A	
Frazione secolo Da	
Frazione secolo A	
Anno Da	
Anno A	
Presente in SigecWeb	SI (ICCD14524817)
Presente in Carta del rischio	SI (243006)
Presente in Beni tutelati	NO



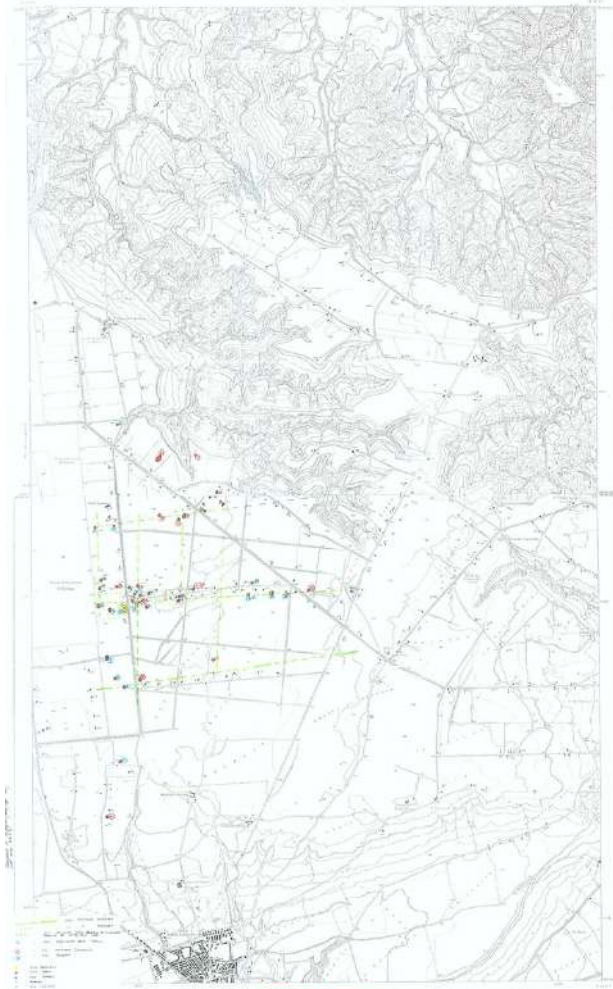
Proveniente da VirApp	NO
-----------------------	----

## Dati Catastali

Tipo Catasto	
Cod. Catastale Comune	
Sezione	
Foglio	
Particella	
Subalterno	
Note	
Provenienza	

## Atti Amministrativi

Decreto	
Data vincolo	
Riferimento normativo	
Tipo provvedimento	
Tipo altro provvedimento	
Num. trascriz. Conservatoria	
Data trascriz. Conservatoria	



Comune di Sestri  
CANTONE 100

# Sistema VincoliInRete:

ID	3179840
Codice regione (NCTR)	18
Numero catalogo generale (NCTN)	00167390
Suffisso numero catalogo generale	
Livello (RVEL)	
Denominazione	Isola Capo Rizzuto, progetto NATO 1991, 22
Tipo scheda	Siti archeologici
Tipo bene	
Condizione Giuridica	proprietà stato
Destinazione d'uso	
Interesse Culturale	Di interesse culturale non verificato
Gerarchia	individuo
Fonte	
Regione	Calabria
Provincia	Crotone
Comune	Isola di Capo Rizzuto
Località	Ronzino
Toponimo	
Indirizzo	Strada provinciale S. Anna-Capo Colonna
Denominazione ECP	Soprintendenza Archeologia, belle arti e paesaggio per le province di Catanzaro, Cosenza e Crotone
Secolo Da	
Secolo A	
Frazione secolo Da	
Frazione secolo A	
Anno Da	
Anno A	
Presente in SigecWeb	SI (ICCD14526428)
Presente in Carta del rischio	SI (243007)
Presente in Beni tutelati	NO

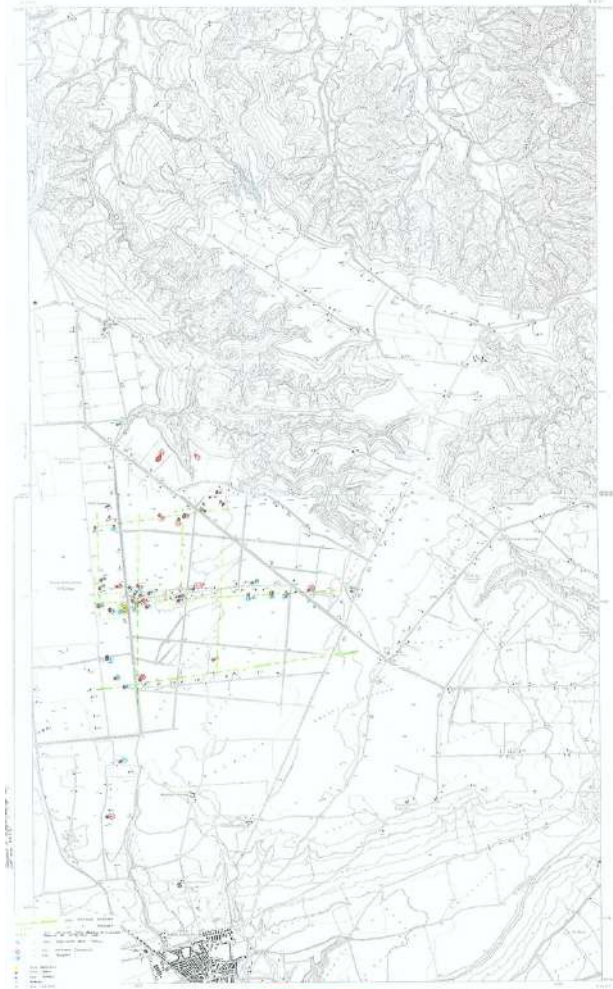
Proveniente da VirApp	NO
-----------------------	----

## Dati Catastali

Tipo Catasto	
Cod. Catastale Comune	
Sezione	
Foglio	
Particella	
Subalterno	
Note	
Provenienza	

## Atti Amministrativi

Decreto	
Data vincolo	
Riferimento normativo	
Tipo provvedimento	
Tipo altro provvedimento	
Num. trascriz. Conservatoria	
Data trascriz. Conservatoria	



Riconoscimento di Sottosuoce  
CANTO/NOVA 022

# Sistema VincoliInRete:

ID	3179840
Codice regione (NCTR)	18
Numero catalogo generale (NCTN)	00167390
Suffisso numero catalogo generale	
Livello (RVEL)	
Denominazione	Isola Capo Rizzuto, progetto NATO 1991, 22
Tipo scheda	Siti archeologici
Tipo bene	
Condizione Giuridica	proprietà stato
Destinazione d'uso	
Interesse Culturale	Di interesse culturale non verificato
Gerarchia	individuo
Fonte	
Regione	Calabria
Provincia	Crotone
Comune	Isola di Capo Rizzuto
Località	Ronzino
Toponimo	
Indirizzo	Strada provinciale S. Anna-Capo Colonna
Denominazione ECP	Soprintendenza Archeologia, belle arti e paesaggio per le province di Catanzaro, Cosenza e Crotone
Secolo Da	
Secolo A	
Frazione secolo Da	
Frazione secolo A	
Anno Da	
Anno A	
Presente in SigecWeb	SI (ICCD14526428)
Presente in Carta del rischio	SI (243007)
Presente in Beni tutelati	NO

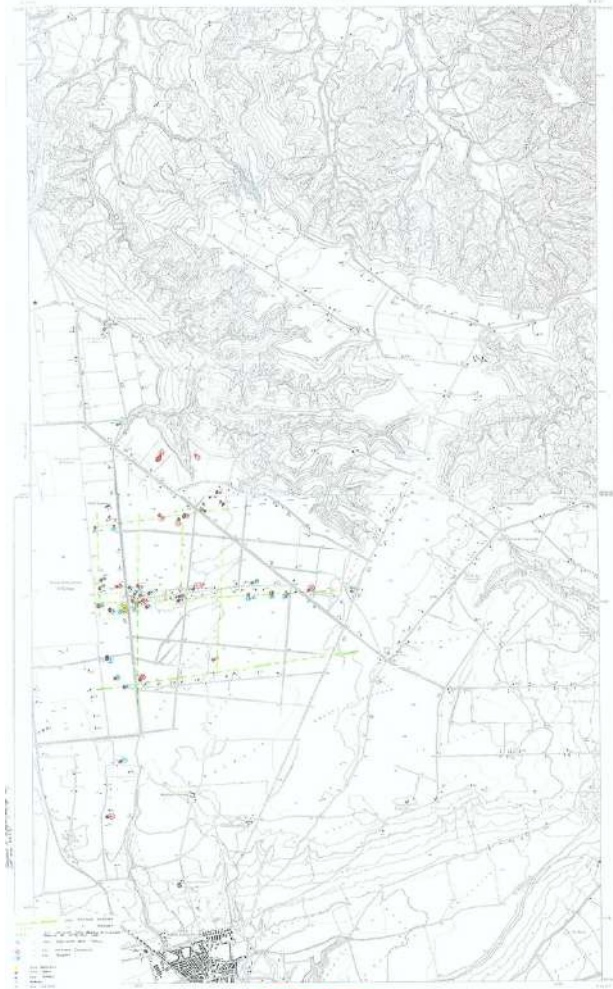
Proveniente da VirApp	NO
-----------------------	----

## Dati Catastali

Tipo Catasto	
Cod. Catastale Comune	
Sezione	
Foglio	
Particella	
Subalterno	
Note	
Provenienza	

## Atti Amministrativi

Decreto	
Data vincolo	
Riferimento normativo	
Tipo provvedimento	
Tipo altro provvedimento	
Num. trascriz. Conservatoria	
Data trascriz. Conservatoria	



Comune di Sestri  
CANTONE 100



# Sistema VincoliInRete:

ID	3179841
Codice regione (NCTR)	18
Numero catalogo generale (NCTN)	00167391
Suffisso numero catalogo generale	
Livello (RVEL)	
Denominazione	Isola Capo Rizzuto, progetto NATO 1991, 23
Tipo scheda	Siti archeologici
Tipo bene	
Condizione Giuridica	proprietà stato
Destinazione d'uso	
Interesse Culturale	Di interesse culturale non verificato
Gerarchia	individuo
Fonte	
Regione	Calabria
Provincia	Crotone
Comune	Isola di Capo Rizzuto
Località	Ronzino
Toponimo	
Indirizzo	Strada provinciale S. Anna-Capo Colonna
Denominazione ECP	Soprintendenza Archeologia, belle arti e paesaggio per le province di Catanzaro, Cosenza e Crotone
Secolo Da	
Secolo A	
Frazione secolo Da	
Frazione secolo A	
Anno Da	
Anno A	
Presente in SigecWeb	SI (ICCD14526451)
Presente in Carta del rischio	SI (243008)
Presente in Beni tutelati	NO

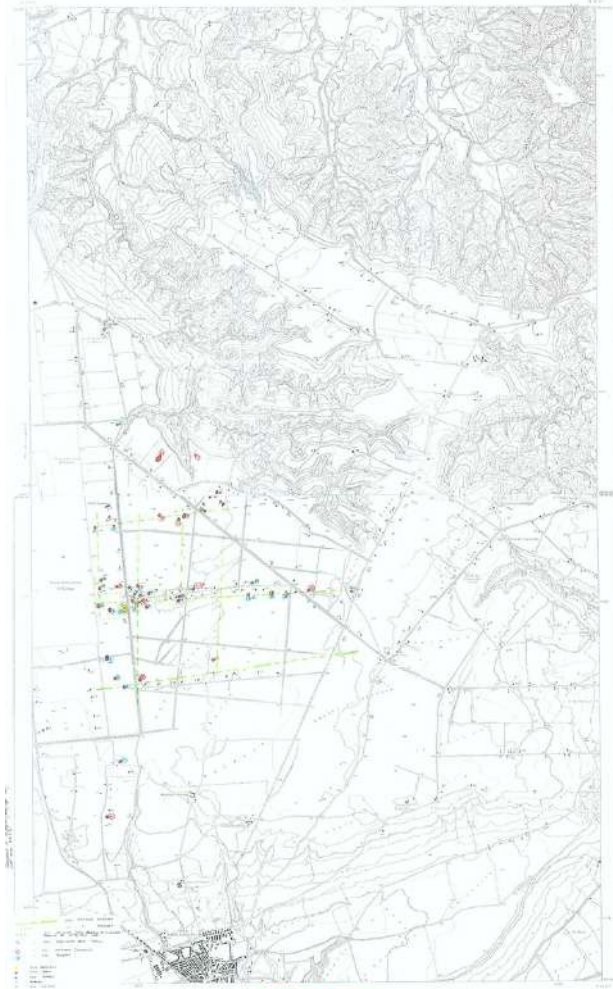
Proveniente da VirApp	NO
-----------------------	----

## Dati Catastali

Tipo Catasto	
Cod. Catastale Comune	
Sezione	
Foglio	
Particella	
Subalterno	
Note	
Provenienza	

## Atti Amministrativi

Decreto	
Data vincolo	
Riferimento normativo	
Tipo provvedimento	
Tipo altro provvedimento	
Num. trascriz. Conservatoria	
Data trascriz. Conservatoria	



Comune di Salsomaggiore  
CANTO/NOVA 022

# Sistema VincoliInRete:

ID	3179841
Codice regione (NCTR)	18
Numero catalogo generale (NCTN)	00167391
Suffisso numero catalogo generale	
Livello (RVEL)	
Denominazione	Isola Capo Rizzuto, progetto NATO 1991, 23
Tipo scheda	Siti archeologici
Tipo bene	
Condizione Giuridica	proprietà stato
Destinazione d'uso	
Interesse Culturale	Di interesse culturale non verificato
Gerarchia	individuo
Fonte	
Regione	Calabria
Provincia	Crotone
Comune	Isola di Capo Rizzuto
Località	Ronzino
Toponimo	
Indirizzo	Strada provinciale S. Anna-Capo Colonna
Denominazione ECP	Soprintendenza Archeologia, belle arti e paesaggio per le province di Catanzaro, Cosenza e Crotone
Secolo Da	
Secolo A	
Frazione secolo Da	
Frazione secolo A	
Anno Da	
Anno A	
Presente in SigecWeb	SI (ICCD14526451)
Presente in Carta del rischio	SI (243008)
Presente in Beni tutelati	NO

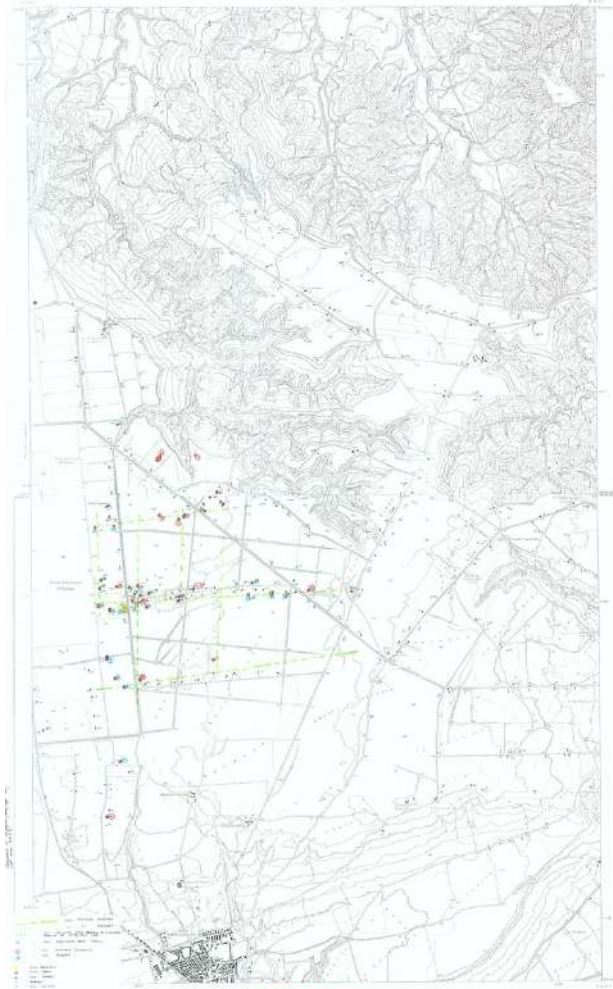
Proveniente da VirApp	NO
-----------------------	----

## Dati Catastali

Tipo Catasto	
Cod. Catastale Comune	
Sezione	
Foglio	
Particella	
Subalterno	
Note	
Provenienza	

## Atti Amministrativi

Decreto	
Data vincolo	
Riferimento normativo	
Tipo provvedimento	
Tipo altro provvedimento	
Num. trascriz. Conservatoria	
Data trascriz. Conservatoria	



Riconoscimento di Sottoservizi - 1972/1973

# Sistema VincoliInRete:

ID	3179842
Codice regione (NCTR)	18
Numero catalogo generale (NCTN)	00167393
Suffisso numero catalogo generale	
Livello (RVEL)	
Denominazione	Isola Capo Rizzuto, progetto NATO 1991, 25
Tipo scheda	Siti archeologici
Tipo bene	
Condizione Giuridica	proprietà stato
Destinazione d'uso	
Interesse Culturale	Di interesse culturale non verificato
Gerarchia	individuo
Fonte	
Regione	Calabria
Provincia	Crotone
Comune	Isola di Capo Rizzuto
Località	Ronzino
Toponimo	
Indirizzo	Strada provinciale S. Anna-Capo Colonna
Denominazione ECP	Soprintendenza Archeologia, belle arti e paesaggio per le province di Catanzaro, Cosenza e Crotone
Secolo Da	V-III a.C.
Secolo A	
Frazione secolo Da	
Frazione secolo A	
Anno Da	
Anno A	
Presente in SigecWeb	SI (ICCD14526716)
Presente in Carta del rischio	SI (243009)
Presente in Beni tutelati	NO

Proveniente da VirApp	NO
-----------------------	----

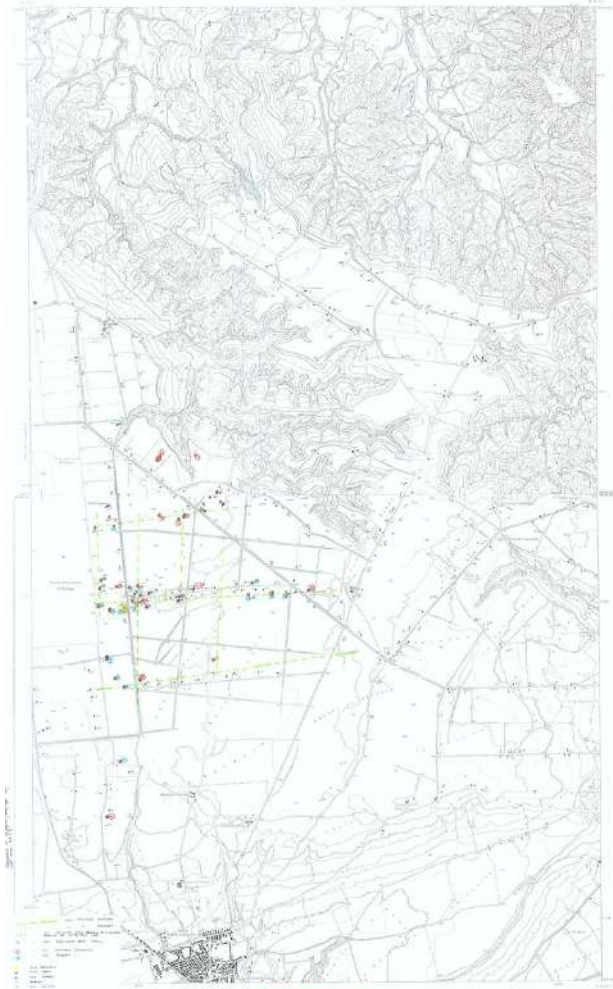
## Dati Catastali

Tipo Catasto	
Cod. Catastale Comune	
Sezione	
Foglio	
Particella	
Subalterno	
Note	
Provenienza	

## Atti Amministrativi

Decreto	
Data vincolo	
Riferimento normativo	
Tipo provvedimento	
Tipo altro provvedimento	
Num. trascriz. Conservatoria	
Data trascriz. Conservatoria	





Comune di Sestri  
CANTONE 102

# Sistema VincoliInRete:

ID	3179842
Codice regione (NCTR)	18
Numero catalogo generale (NCTN)	00167393
Suffisso numero catalogo generale	
Livello (RVEL)	
Denominazione	Isola Capo Rizzuto, progetto NATO 1991, 25
Tipo scheda	Siti archeologici
Tipo bene	
Condizione Giuridica	proprietà stato
Destinazione d'uso	
Interesse Culturale	Di interesse culturale non verificato
Gerarchia	individuo
Fonte	
Regione	Calabria
Provincia	Crotone
Comune	Isola di Capo Rizzuto
Località	Ronzino
Toponimo	
Indirizzo	Strada provinciale S. Anna-Capo Colonna
Denominazione ECP	Soprintendenza Archeologia, belle arti e paesaggio per le province di Catanzaro, Cosenza e Crotone
Secolo Da	V-III a.C.
Secolo A	
Frazione secolo Da	
Frazione secolo A	
Anno Da	
Anno A	
Presente in SigecWeb	SI (ICCD14526716)
Presente in Carta del rischio	SI (243009)
Presente in Beni tutelati	NO

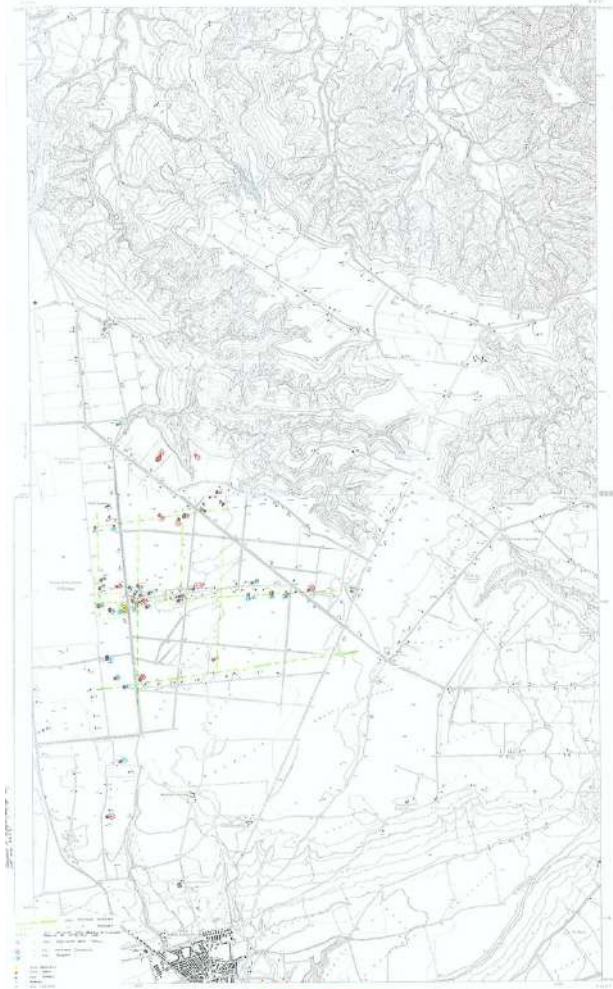
Proveniente da VirApp	NO
-----------------------	----

## Dati Catastali

Tipo Catasto	
Cod. Catastale Comune	
Sezione	
Foglio	
Particella	
Subalterno	
Note	
Provenienza	

## Atti Amministrativi

Decreto	
Data vincolo	
Riferimento normativo	
Tipo provvedimento	
Tipo altro provvedimento	
Num. trascriz. Conservatoria	
Data trascriz. Conservatoria	



Comune di Sestri  
CANTONE 100

# Sistema VincoliInRete:

ID	3179843
Codice regione (NCTR)	18
Numero catalogo generale (NCTN)	00167394
Suffisso numero catalogo generale	
Livello (RVEL)	
Denominazione	Isola Capo Rizzuto, progetto NATO 1991, 26
Tipo scheda	Siti archeologici
Tipo bene	
Condizione Giuridica	proprietà stato
Destinazione d'uso	
Interesse Culturale	Di interesse culturale non verificato
Gerarchia	individuo
Fonte	
Regione	Calabria
Provincia	Crotone
Comune	Isola di Capo Rizzuto
Località	Parte Sicura
Toponimo	
Indirizzo	Strada provinciale S. Anna-Capo Colonna
Denominazione ECP	Soprintendenza Archeologia, belle arti e paesaggio per le province di Catanzaro, Cosenza e Crotone
Secolo Da	
Secolo A	
Frazione secolo Da	
Frazione secolo A	
Anno Da	
Anno A	
Presente in SigecWeb	SI (ICCD14526785)
Presente in Carta del rischio	SI (243010)
Presente in Beni tutelati	NO

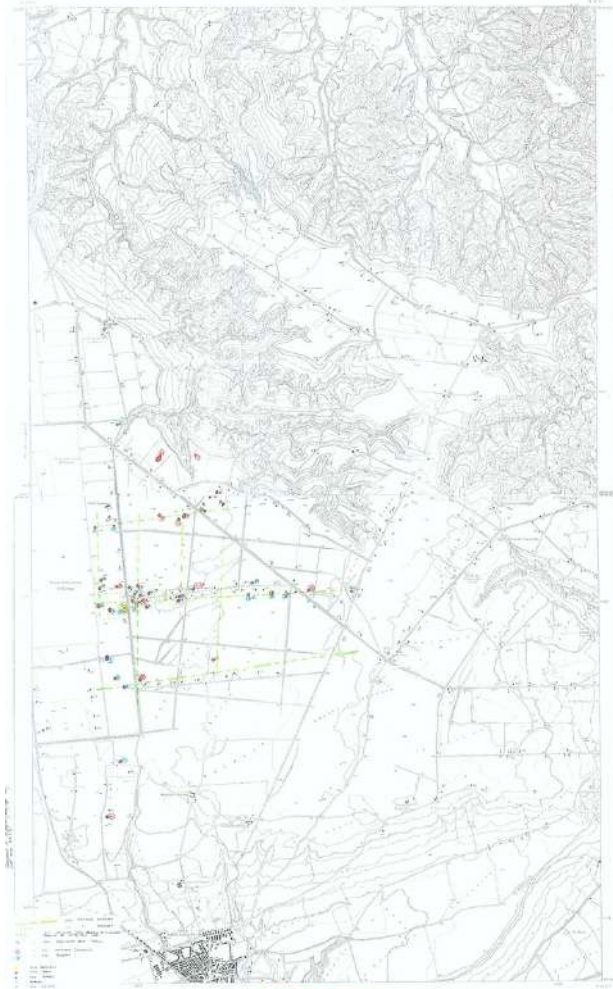
Proveniente da VirApp	NO
-----------------------	----

## Dati Catastali

Tipo Catasto	
Cod. Catastale Comune	
Sezione	
Foglio	
Particella	
Subalterno	
Note	
Provenienza	

## Atti Amministrativi

Decreto	
Data vincolo	
Riferimento normativo	
Tipo provvedimento	
Tipo altro provvedimento	
Num. trascriz. Conservatoria	
Data trascriz. Conservatoria	



Riconoscimento di Sottoservizi  
- Villaggio Sauca - 1972

# Sistema VincoliInRete:

ID	3179843
Codice regione (NCTR)	18
Numero catalogo generale (NCTN)	00167394
Suffisso numero catalogo generale	
Livello (RVEL)	
Denominazione	Isola Capo Rizzuto, progetto NATO 1991, 26
Tipo scheda	Siti archeologici
Tipo bene	
Condizione Giuridica	proprietà stato
Destinazione d'uso	
Interesse Culturale	Di interesse culturale non verificato
Gerarchia	individuo
Fonte	
Regione	Calabria
Provincia	Crotone
Comune	Isola di Capo Rizzuto
Località	Parte Sicura
Toponimo	
Indirizzo	Strada provinciale S. Anna-Capo Colonna
Denominazione ECP	Soprintendenza Archeologia, belle arti e paesaggio per le province di Catanzaro, Cosenza e Crotone
Secolo Da	
Secolo A	
Frazione secolo Da	
Frazione secolo A	
Anno Da	
Anno A	
Presente in SigecWeb	SI (ICCD14526785)
Presente in Carta del rischio	SI (243010)
Presente in Beni tutelati	NO



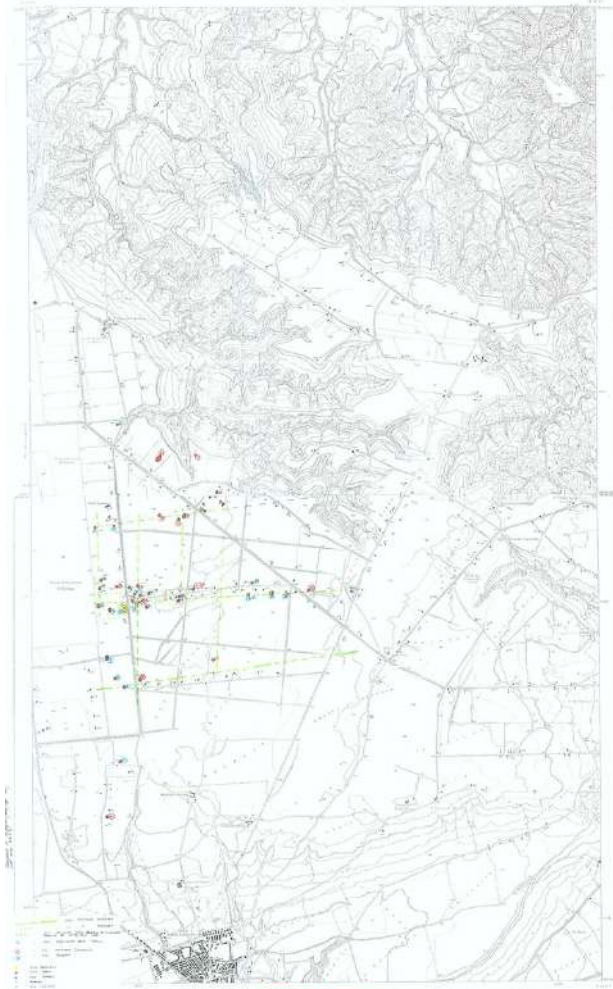
Proveniente da VirApp	NO
-----------------------	----

## Dati Catastali

Tipo Catasto	
Cod. Catastale Comune	
Sezione	
Foglio	
Particella	
Subalterno	
Note	
Provenienza	

## Atti Amministrativi

Decreto	
Data vincolo	
Riferimento normativo	
Tipo provvedimento	
Tipo altro provvedimento	
Num. trascriz. Conservatoria	
Data trascriz. Conservatoria	



Comune di Sestri  
CANTONE 100

# Sistema VincoliInRete:

ID	3179844
Codice regione (NCTR)	18
Numero catalogo generale (NCTN)	00167395
Suffisso numero catalogo generale	
Livello (RVEL)	
Denominazione	Isola Capo Rizzuto, progetto NATO 1991, 27
Tipo scheda	Siti archeologici
Tipo bene	
Condizione Giuridica	proprietà stato
Destinazione d'uso	
Interesse Culturale	Di interesse culturale non verificato
Gerarchia	individuo
Fonte	
Regione	Calabria
Provincia	Crotone
Comune	Isola di Capo Rizzuto
Località	Parte Sicura
Toponimo	
Indirizzo	Strada provinciale S. Anna-Capo Colonna
Denominazione ECP	Soprintendenza Archeologia, belle arti e paesaggio per le province di Catanzaro, Cosenza e Crotone
Secolo Da	
Secolo A	
Frazione secolo Da	
Frazione secolo A	
Anno Da	
Anno A	
Presente in SigecWeb	SI (ICCD14526806)
Presente in Carta del rischio	SI (243011)
Presente in Beni tutelati	NO

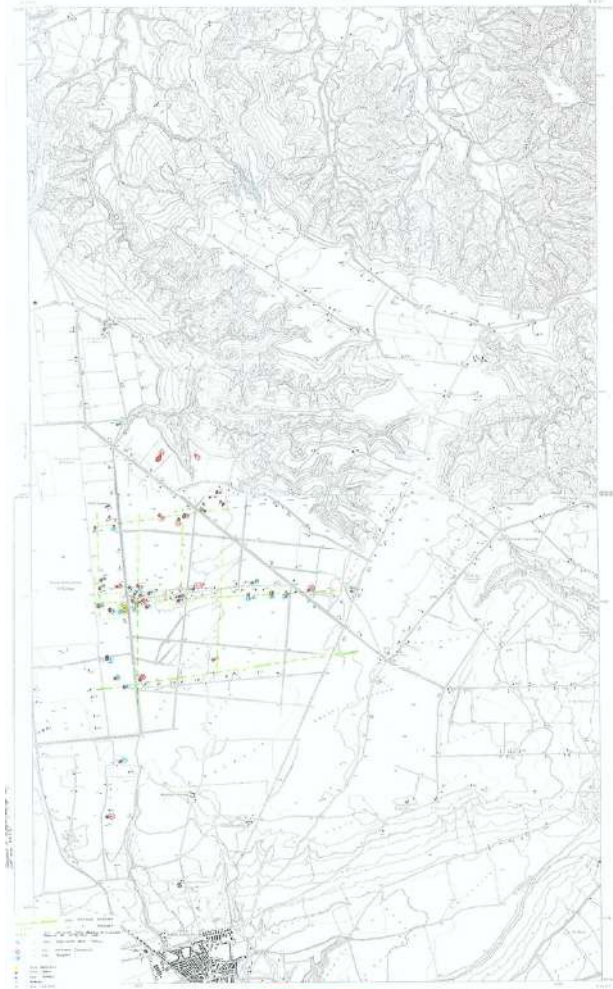
Proveniente da VirApp	NO
-----------------------	----

## Dati Catastali

Tipo Catasto	
Cod. Catastale Comune	
Sezione	
Foglio	
Particella	
Subalterno	
Note	
Provenienza	

## Atti Amministrativi

Decreto	
Data vincolo	
Riferimento normativo	
Tipo provvedimento	
Tipo altro provvedimento	
Num. trascriz. Conservatoria	
Data trascriz. Conservatoria	



Comune di Sestri  
CANTIERI - 1971

# Sistema VincoliInRete:

ID	3179844
Codice regione (NCTR)	18
Numero catalogo generale (NCTN)	00167395
Suffisso numero catalogo generale	
Livello (RVEL)	
Denominazione	Isola Capo Rizzuto, progetto NATO 1991, 27
Tipo scheda	Siti archeologici
Tipo bene	
Condizione Giuridica	proprietà stato
Destinazione d'uso	
Interesse Culturale	Di interesse culturale non verificato
Gerarchia	individuo
Fonte	
Regione	Calabria
Provincia	Crotone
Comune	Isola di Capo Rizzuto
Località	Parte Sicura
Toponimo	
Indirizzo	Strada provinciale S. Anna-Capo Colonna
Denominazione ECP	Soprintendenza Archeologia, belle arti e paesaggio per le province di Catanzaro, Cosenza e Crotone
Secolo Da	
Secolo A	
Frazione secolo Da	
Frazione secolo A	
Anno Da	
Anno A	
Presente in SigecWeb	SI (ICCD14526806)
Presente in Carta del rischio	SI (243011)
Presente in Beni tutelati	NO

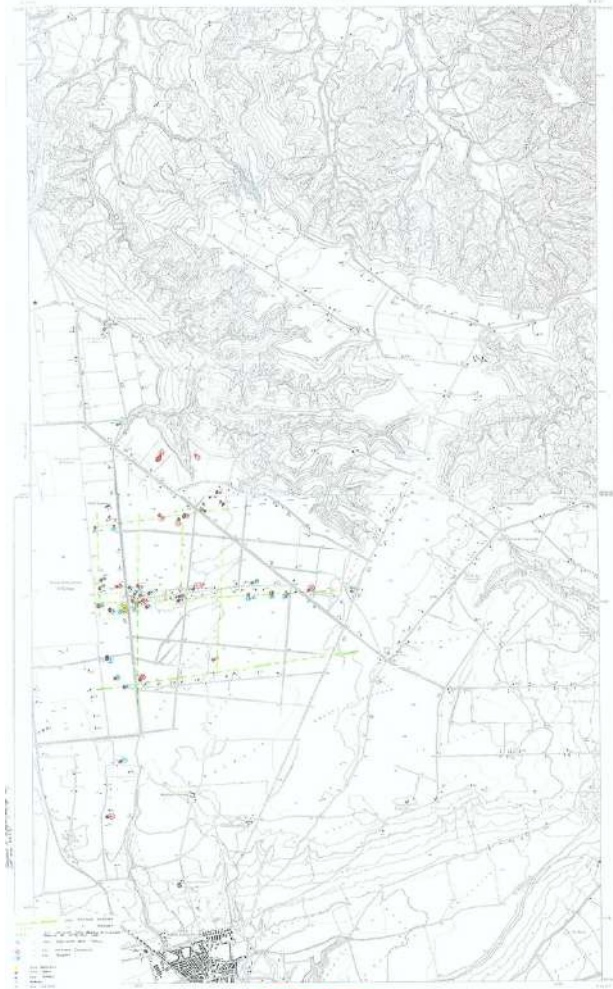
Proveniente da VirApp	NO
-----------------------	----

## Dati Catastali

Tipo Catasto	
Cod. Catastale Comune	
Sezione	
Foglio	
Particella	
Subalterno	
Note	
Provenienza	

## Atti Amministrativi

Decreto	
Data vincolo	
Riferimento normativo	
Tipo provvedimento	
Tipo altro provvedimento	
Num. trascriz. Conservatoria	
Data trascriz. Conservatoria	



Comune di Sestri  
CANTONE 100



# Sistema VincoliInRete:

ID	3179845
Codice regione (NCTR)	18
Numero catalogo generale (NCTN)	00167398
Suffisso numero catalogo generale	
Livello (RVEL)	
Denominazione	Isola Capo Rizzuto, progetto NATO 1991, 30
Tipo scheda	Siti archeologici
Tipo bene	
Condizione Giuridica	proprietà stato
Destinazione d'uso	
Interesse Culturale	Di interesse culturale non verificato
Gerarchia	individuo
Fonte	
Regione	Calabria
Provincia	Crotone
Comune	Isola di Capo Rizzuto
Località	Ovile Spinoso
Toponimo	
Indirizzo	Strada provinciale S. Anna-Capo Colonna
Denominazione ECP	Soprintendenza Archeologia, belle arti e paesaggio per le province di Catanzaro, Cosenza e Crotone
Secolo Da	
Secolo A	
Frazione secolo Da	
Frazione secolo A	
Anno Da	
Anno A	
Presente in SigecWeb	SI (ICCD14526907)
Presente in Carta del rischio	SI (243012)
Presente in Beni tutelati	NO

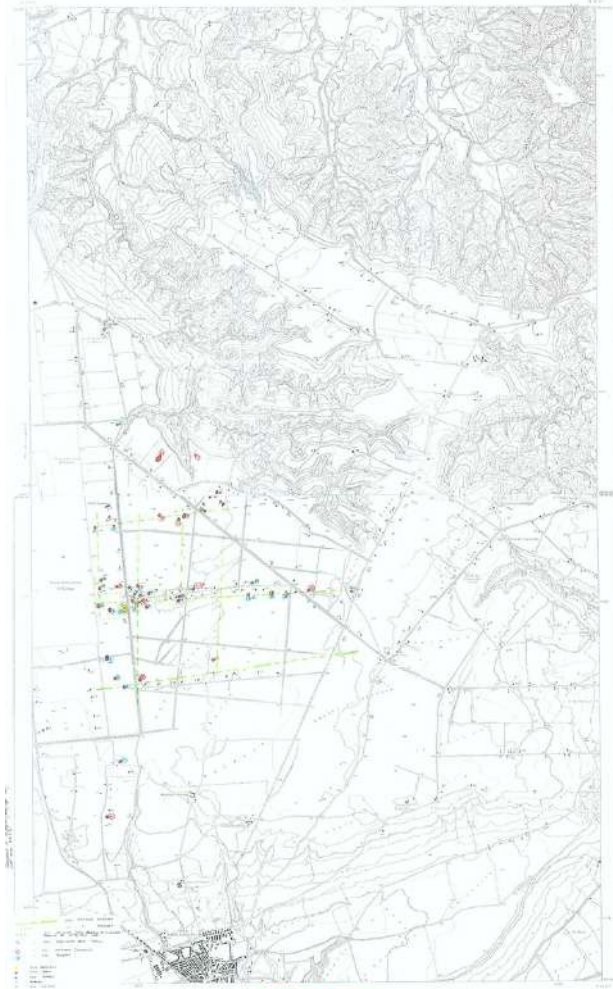
Proveniente da VirApp	NO
-----------------------	----

## Dati Catastali

Tipo Catasto	
Cod. Catastale Comune	
Sezione	
Foglio	
Particella	
Subalterno	
Note	
Provenienza	

## Atti Amministrativi

Decreto	
Data vincolo	
Riferimento normativo	
Tipo provvedimento	
Tipo altro provvedimento	
Num. trascriz. Conservatoria	
Data trascriz. Conservatoria	



Comune di Sestri  
CANTONE 100

# Sistema VincoliInRete:

ID	3179845
Codice regione (NCTR)	18
Numero catalogo generale (NCTN)	00167398
Suffisso numero catalogo generale	
Livello (RVEL)	
Denominazione	Isola Capo Rizzuto, progetto NATO 1991, 30
Tipo scheda	Siti archeologici
Tipo bene	
Condizione Giuridica	proprietà stato
Destinazione d'uso	
Interesse Culturale	Di interesse culturale non verificato
Gerarchia	individuo
Fonte	
Regione	Calabria
Provincia	Crotone
Comune	Isola di Capo Rizzuto
Località	Ovile Spinoso
Toponimo	
Indirizzo	Strada provinciale S. Anna-Capo Colonna
Denominazione ECP	Soprintendenza Archeologia, belle arti e paesaggio per le province di Catanzaro, Cosenza e Crotone
Secolo Da	
Secolo A	
Frazione secolo Da	
Frazione secolo A	
Anno Da	
Anno A	
Presente in SigecWeb	SI (ICCD14526907)
Presente in Carta del rischio	SI (243012)
Presente in Beni tutelati	NO

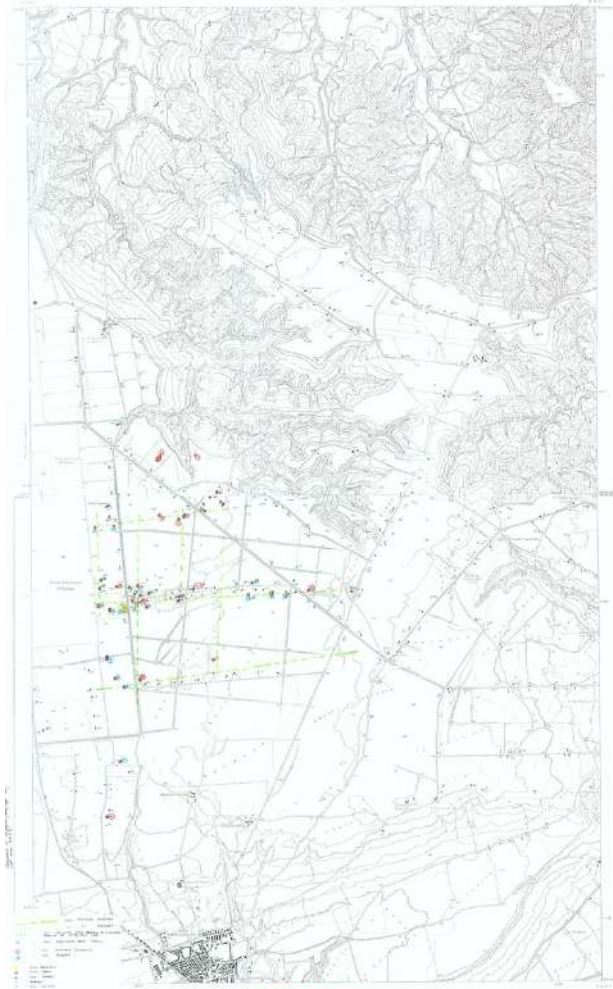
Proveniente da VirApp	NO
-----------------------	----

## Dati Catastali

Tipo Catasto	
Cod. Catastale Comune	
Sezione	
Foglio	
Particella	
Subalterno	
Note	
Provenienza	

## Atti Amministrativi

Decreto	
Data vincolo	
Riferimento normativo	
Tipo provvedimento	
Tipo altro provvedimento	
Num. trascriz. Conservatoria	
Data trascriz. Conservatoria	



Comune di Sestri  
CANTONE 100

# Sistema VincoliInRete:

ID	3179846
Codice regione (NCTR)	18
Numero catalogo generale (NCTN)	00167331
Suffisso numero catalogo generale	
Livello (RVEL)	
Denominazione	Isola Capo Rizzuto, progetto NATO 1989, 71
Tipo scheda	Siti archeologici
Tipo bene	
Condizione Giuridica	proprietà stato
Destinazione d'uso	
Interesse Culturale	Di interesse culturale non verificato
Gerarchia	individuo
Fonte	
Regione	Calabria
Provincia	Crotone
Comune	Isola di Capo Rizzuto
Località	Bosco di Santa Barbara e Parte Sicura
Toponimo	
Indirizzo	
Denominazione ECP	Soprintendenza Archeologia, belle arti e paesaggio per le province di Catanzaro, Cosenza e Crotone
Secolo Da	
Secolo A	
Frazione secolo Da	
Frazione secolo A	
Anno Da	
Anno A	
Presente in SigecWeb	SI (ICCD14514505)
Presente in Carta del rischio	SI (243013)
Presente in Beni tutelati	NO

Proveniente da VirApp	NO
-----------------------	----

## Dati Catastali

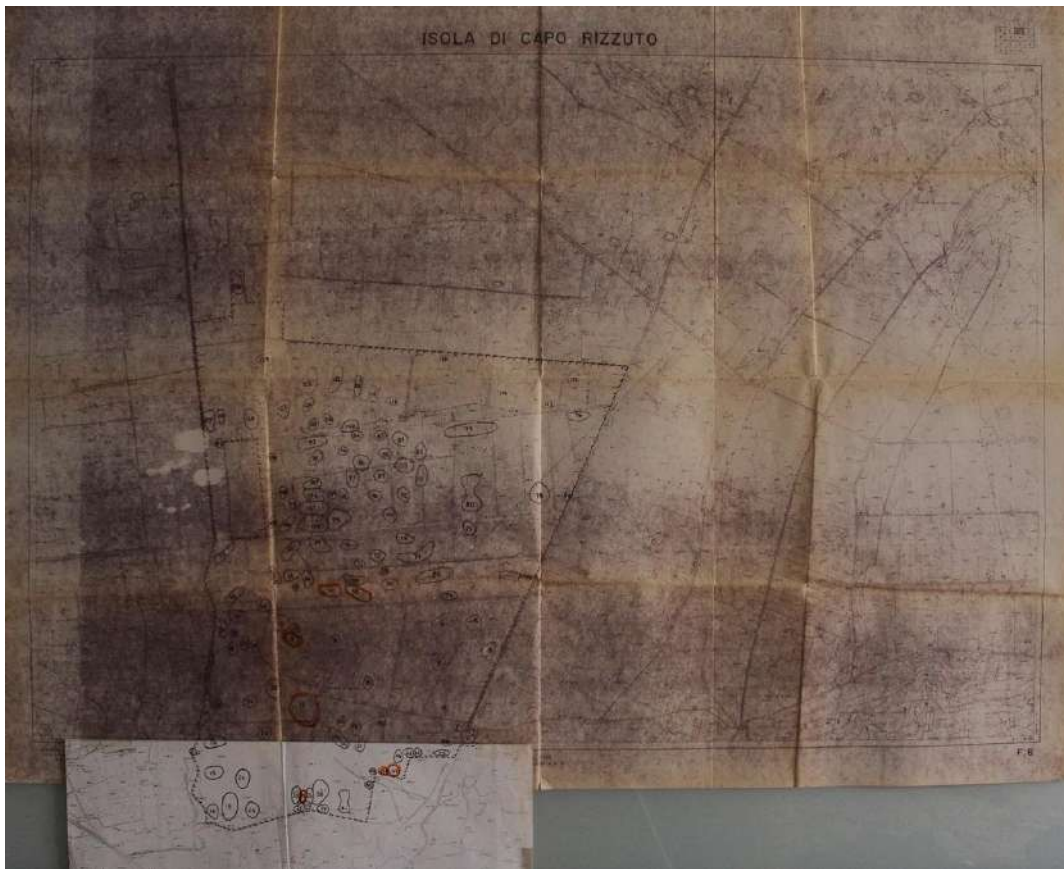
Tipo Catasto	
Cod. Catastale Comune	
Sezione	
Foglio	
Particella	
Subalterno	
Note	
Provenienza	

## Atti Amministrativi

Decreto	
Data vincolo	
Riferimento normativo	
Tipo provvedimento	
Tipo altro provvedimento	
Num. trascriz. Conservatoria	
Data trascriz. Conservatoria	



ISOLA DI CAPO RIZZUTO



# Sistema VincoliInRete:

ID	3179846
Codice regione (NCTR)	18
Numero catalogo generale (NCTN)	00167331
Suffisso numero catalogo generale	
Livello (RVEL)	
Denominazione	Isola Capo Rizzuto, progetto NATO 1989, 71
Tipo scheda	Siti archeologici
Tipo bene	
Condizione Giuridica	proprietà stato
Destinazione d'uso	
Interesse Culturale	Di interesse culturale non verificato
Gerarchia	individuo
Fonte	
Regione	Calabria
Provincia	Crotone
Comune	Isola di Capo Rizzuto
Località	Bosco di Santa Barbara e Parte Sicura
Toponimo	
Indirizzo	
Denominazione ECP	Soprintendenza Archeologia, belle arti e paesaggio per le province di Catanzaro, Cosenza e Crotone
Secolo Da	
Secolo A	
Frazione secolo Da	
Frazione secolo A	
Anno Da	
Anno A	
Presente in SigecWeb	SI (ICCD14514505)
Presente in Carta del rischio	SI (243013)
Presente in Beni tutelati	NO

Proveniente da VirApp	NO
-----------------------	----

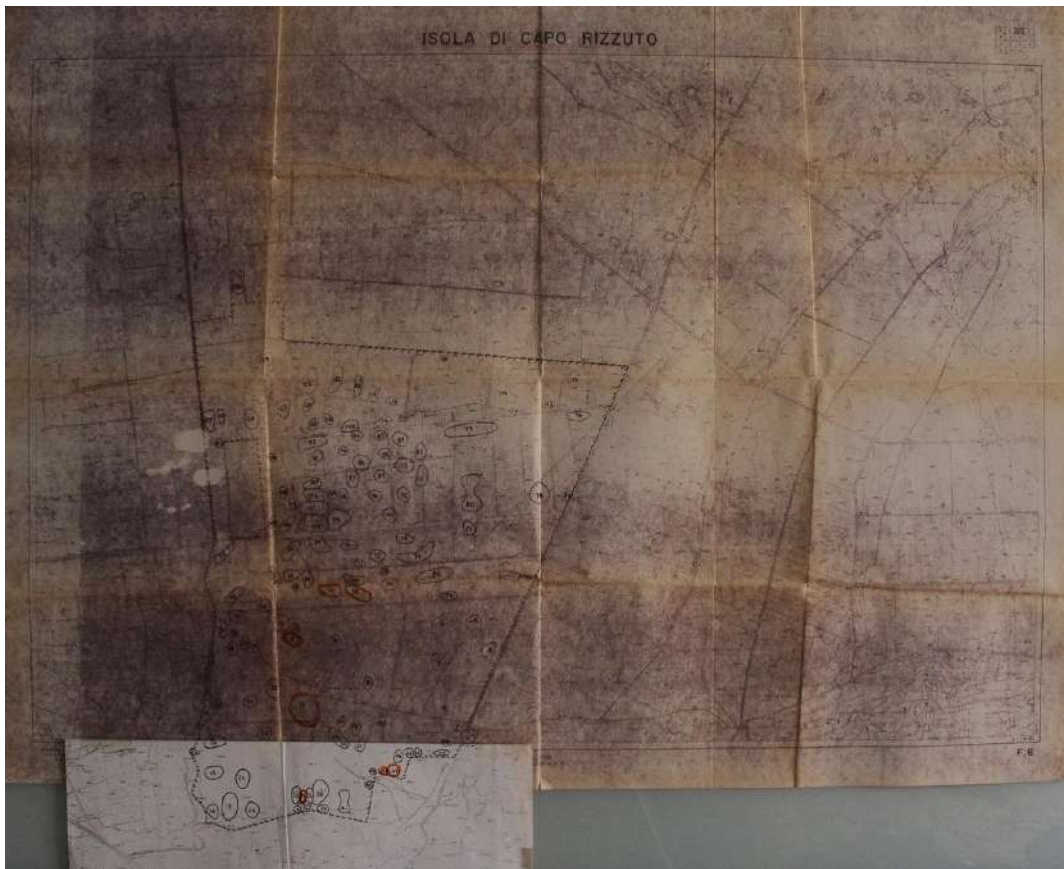
## Dati Catastali

Tipo Catasto	
Cod. Catastale Comune	
Sezione	
Foglio	
Particella	
Subalterno	
Note	
Provenienza	

## Atti Amministrativi

Decreto	
Data vincolo	
Riferimento normativo	
Tipo provvedimento	
Tipo altro provvedimento	
Num. trascriz. Conservatoria	
Data trascriz. Conservatoria	

ISOLA DI CAPO RIZZUTO



# Sistema VincoliInRete:

ID	3179847
Codice regione (NCTR)	18
Numero catalogo generale (NCTN)	00167333
Suffisso numero catalogo generale	
Livello (RVEL)	
Denominazione	Isola Capo Rizzuto, progetto NATO 1989, 73
Tipo scheda	Siti archeologici
Tipo bene	
Condizione Giuridica	proprietà stato
Destinazione d'uso	
Interesse Culturale	Di interesse culturale non verificato
Gerarchia	individuo
Fonte	
Regione	Calabria
Provincia	Crotone
Comune	Isola di Capo Rizzuto
Località	Bosco di Santa Barbara e Parte Sicura
Toponimo	
Indirizzo	
Denominazione ECP	Soprintendenza Archeologia, belle arti e paesaggio per le province di Catanzaro, Cosenza e Crotone
Secolo Da	
Secolo A	
Frazione secolo Da	
Frazione secolo A	
Anno Da	
Anno A	
Presente in SigecWeb	SI (ICCD14517976)
Presente in Carta del rischio	SI (243014)
Presente in Beni tutelati	NO

Proveniente da VirApp	NO
-----------------------	----

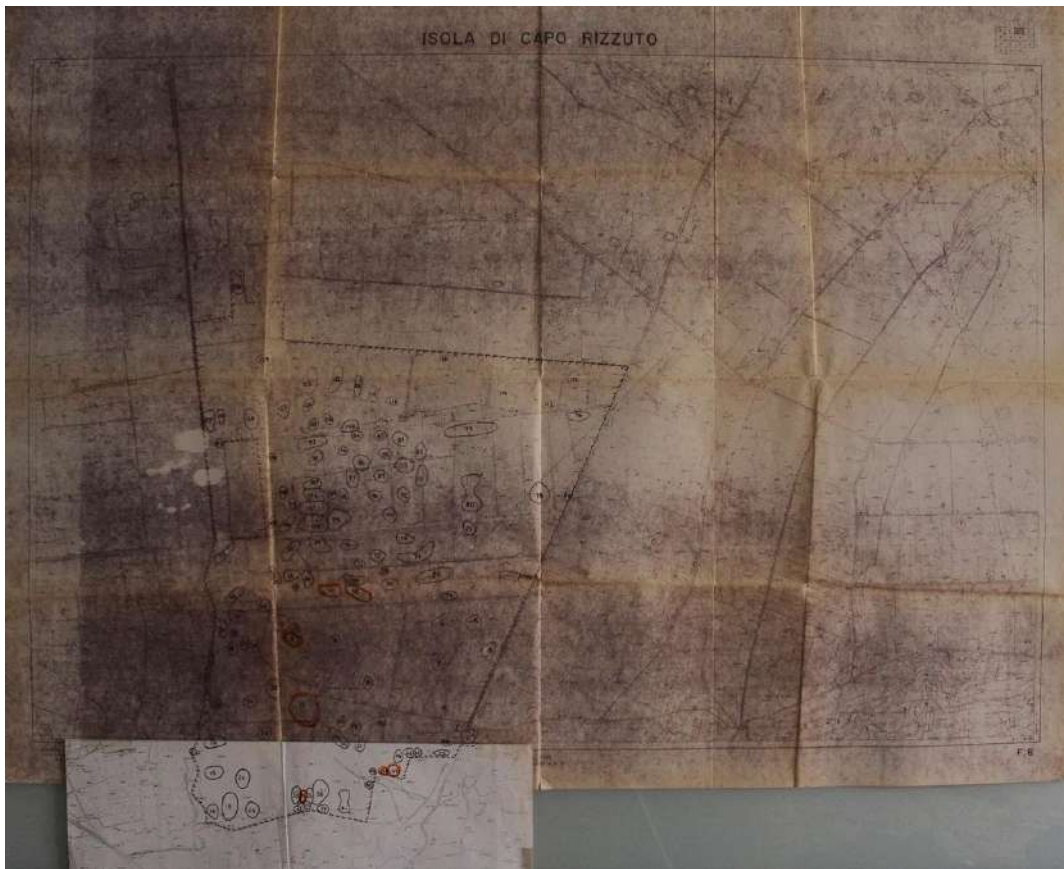
## Dati Catastali

Tipo Catasto	
Cod. Catastale Comune	
Sezione	
Foglio	
Particella	
Subalterno	
Note	
Provenienza	

## Atti Amministrativi

Decreto	
Data vincolo	
Riferimento normativo	
Tipo provvedimento	
Tipo altro provvedimento	
Num. trascriz. Conservatoria	
Data trascriz. Conservatoria	

ISOLA DI CAPO RIZZUTO



# Sistema VincoliInRete:

ID	3179848
Codice regione (NCTR)	18
Numero catalogo generale (NCTN)	00167335
Suffisso numero catalogo generale	
Livello (RVEL)	
Denominazione	Isola Capo Rizzuto, progetto NATO 1989, 75
Tipo scheda	Siti archeologici
Tipo bene	
Condizione Giuridica	proprietà stato
Destinazione d'uso	
Interesse Culturale	Di interesse culturale non verificato
Gerarchia	individuo
Fonte	
Regione	Calabria
Provincia	Crotone
Comune	Isola di Capo Rizzuto
Località	Bosco di Santa Barbara
Toponimo	
Indirizzo	
Denominazione ECP	Soprintendenza Archeologia, belle arti e paesaggio per le province di Catanzaro, Cosenza e Crotone
Secolo Da	
Secolo A	
Frazione secolo Da	
Frazione secolo A	
Anno Da	
Anno A	
Presente in SigecWeb	SI (ICCD14518052)
Presente in Carta del rischio	SI (243015)
Presente in Beni tutelati	NO



Proveniente da VirApp	NO
-----------------------	----

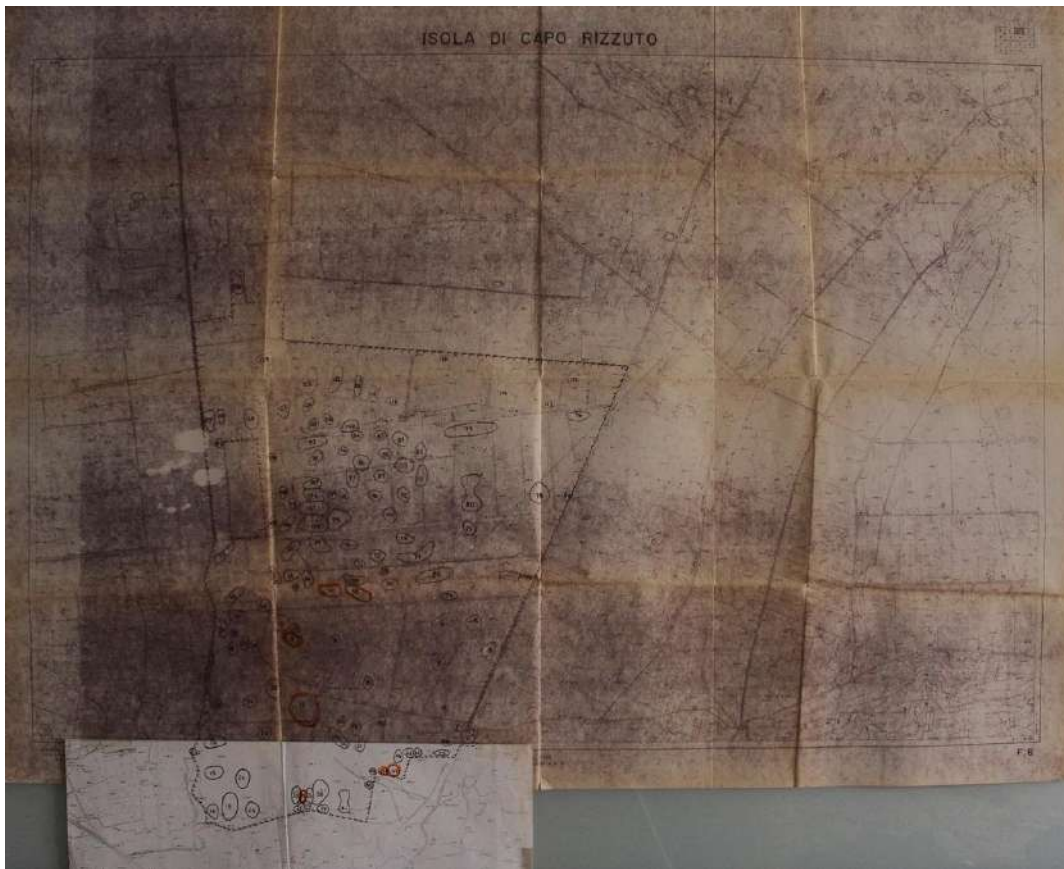
## Dati Catastali

Tipo Catasto	
Cod. Catastale Comune	
Sezione	
Foglio	
Particella	
Subalterno	
Note	
Provenienza	

## Atti Amministrativi

Decreto	
Data vincolo	
Riferimento normativo	
Tipo provvedimento	
Tipo altro provvedimento	
Num. trascriz. Conservatoria	
Data trascriz. Conservatoria	

ISOLA DI CAPO RIZZUTO



# Sistema VincoliInRete:

ID	3179850
Codice regione (NCTR)	18
Numero catalogo generale (NCTN)	00167345
Suffisso numero catalogo generale	
Livello (RVEL)	
Denominazione	Isola Capo Rizzuto, progetto NATO 1989, 85
Tipo scheda	Siti archeologici
Tipo bene	
Condizione Giuridica	proprietà stato
Destinazione d'uso	
Interesse Culturale	Di interesse culturale non verificato
Gerarchia	individuo
Fonte	
Regione	Calabria
Provincia	Crotone
Comune	Isola di Capo Rizzuto
Località	Parte Sicura
Toponimo	
Indirizzo	
Denominazione ECP	Soprintendenza Archeologia, belle arti e paesaggio per le province di Catanzaro, Cosenza e Crotone
Secolo Da	
Secolo A	
Frazione secolo Da	
Frazione secolo A	
Anno Da	
Anno A	
Presente in SigecWeb	SI (ICCD14518566)
Presente in Carta del rischio	SI (243017)
Presente in Beni tutelati	NO

Proveniente da VirApp	NO
-----------------------	----

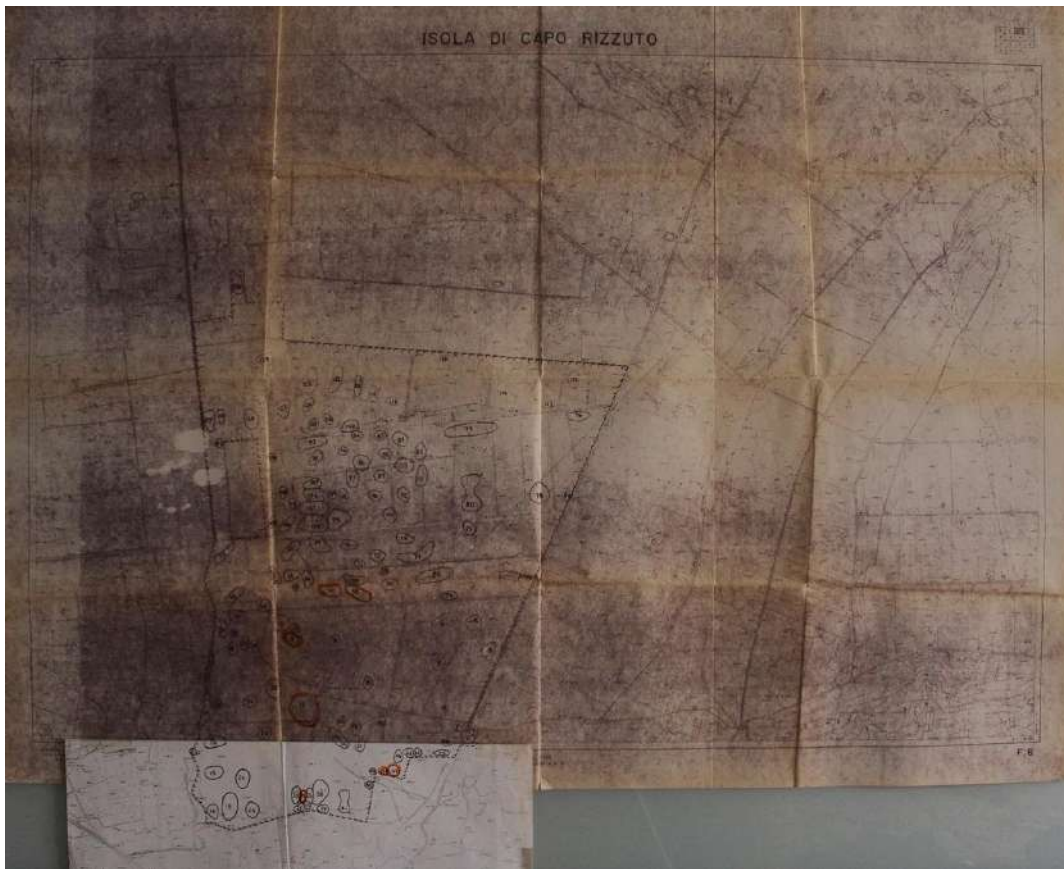
## Dati Catastali

Tipo Catasto	
Cod. Catastale Comune	
Sezione	
Foglio	
Particella	
Subalterno	
Note	
Provenienza	

## Atti Amministrativi

Decreto	
Data vincolo	
Riferimento normativo	
Tipo provvedimento	
Tipo altro provvedimento	
Num. trascriz. Conservatoria	
Data trascriz. Conservatoria	

ISOLA DI CAPO RIZZUTO



# Sistema VincoliInRete:

ID	3179852
Codice regione (NCTR)	18
Numero catalogo generale (NCTN)	00167330
Suffisso numero catalogo generale	
Livello (RVEL)	
Denominazione	Isola Capo Rizzuto, progetto NATO 1989, 70
Tipo scheda	Siti archeologici
Tipo bene	
Condizione Giuridica	proprietà stato
Destinazione d'uso	
Interesse Culturale	Di interesse culturale non verificato
Gerarchia	individuo
Fonte	
Regione	Calabria
Provincia	Crotone
Comune	Isola di Capo Rizzuto
Località	Bosco di Santa Barbara
Toponimo	
Indirizzo	
Denominazione ECP	Soprintendenza Archeologia, belle arti e paesaggio per le province di Catanzaro, Cosenza e Crotone
Secolo Da	
Secolo A	
Frazione secolo Da	
Frazione secolo A	
Anno Da	
Anno A	
Presente in SigecWeb	SI (ICCD14412514)
Presente in Carta del rischio	SI (243018)
Presente in Beni tutelati	NO

Proveniente da VirApp	NO
-----------------------	----

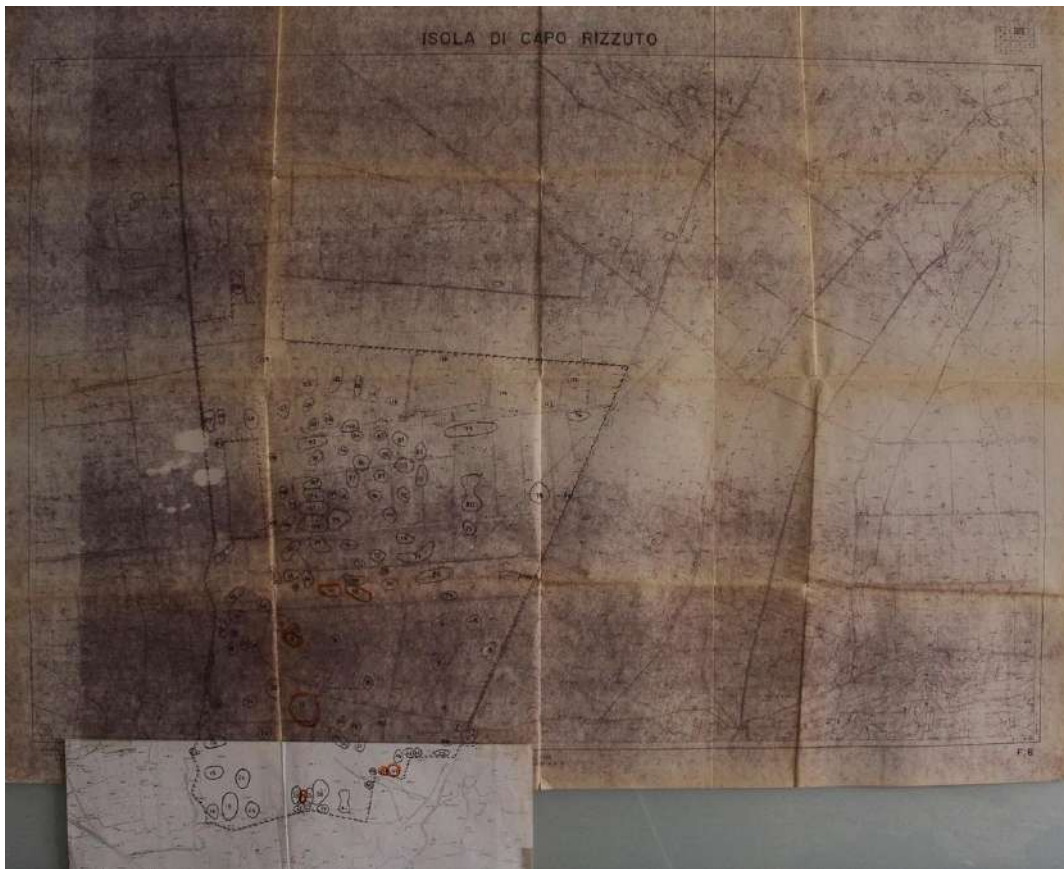
## Dati Catastali

Tipo Catasto	
Cod. Catastale Comune	
Sezione	
Foglio	
Particella	
Subalterno	
Note	
Provenienza	

## Atti Amministrativi

Decreto	
Data vincolo	
Riferimento normativo	
Tipo provvedimento	
Tipo altro provvedimento	
Num. trascriz. Conservatoria	
Data trascriz. Conservatoria	

ISOLA DI CAPO RIZZUTO





# Sistema VincoliInRete:

ID	3179853
Codice regione (NCTR)	18
Numero catalogo generale (NCTN)	00167338
Suffisso numero catalogo generale	
Livello (RVEL)	
Denominazione	Isola Capo Rizzuto, progetto NATO 1989, 78
Tipo scheda	Siti archeologici
Tipo bene	
Condizione Giuridica	proprietà stato
Destinazione d'uso	
Interesse Culturale	Di interesse culturale non verificato
Gerarchia	individuo
Fonte	
Regione	Calabria
Provincia	Crotone
Comune	Isola di Capo Rizzuto
Località	Parte Sicura
Toponimo	
Indirizzo	
Denominazione ECP	Soprintendenza Archeologia, belle arti e paesaggio per le province di Catanzaro, Cosenza e Crotone
Secolo Da	
Secolo A	
Frazione secolo Da	
Frazione secolo A	
Anno Da	
Anno A	
Presente in SigecWeb	SI (ICCD14518160)
Presente in Carta del rischio	SI (243019)
Presente in Beni tutelati	NO

Proveniente da VirApp	NO
-----------------------	----

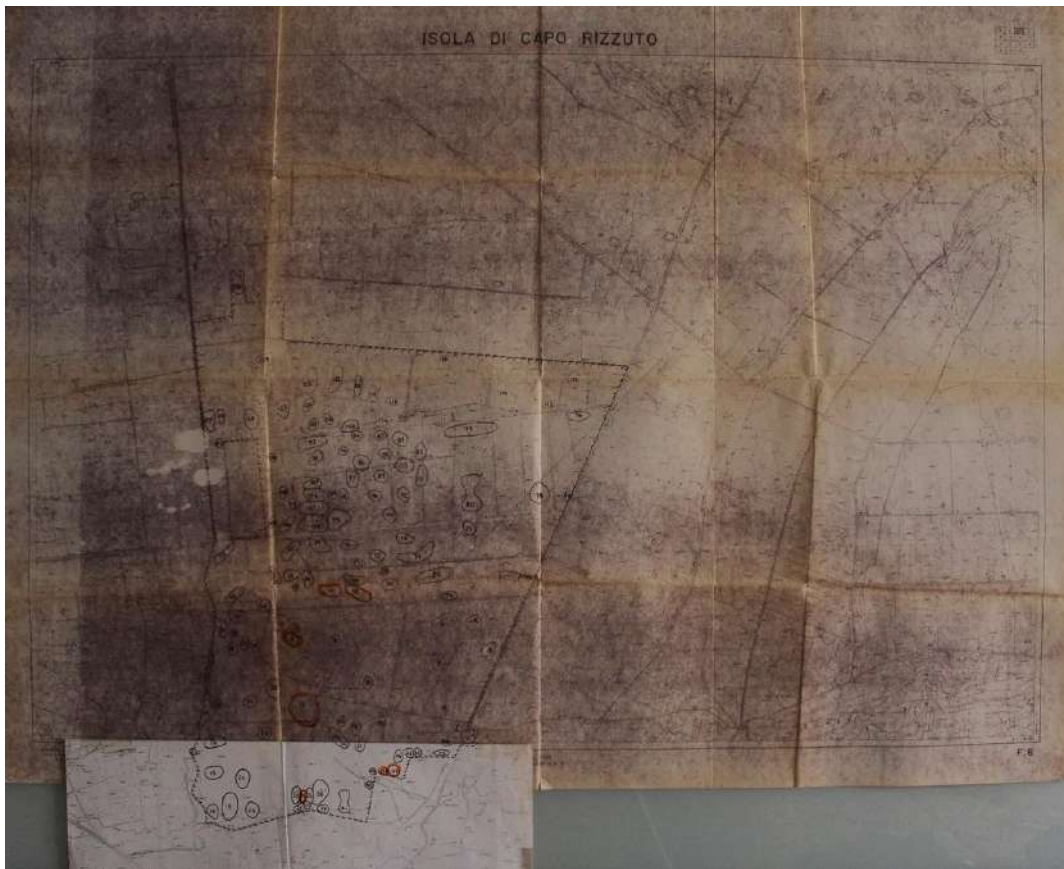
## Dati Catastali

Tipo Catasto	
Cod. Catastale Comune	
Sezione	
Foglio	
Particella	
Subalterno	
Note	
Provenienza	

## Atti Amministrativi

Decreto	
Data vincolo	
Riferimento normativo	
Tipo provvedimento	
Tipo altro provvedimento	
Num. trascriz. Conservatoria	
Data trascriz. Conservatoria	

ISOLA DI CAPO RIZZUTO



# Sistema VincoliInRete:

ID	3179854
Codice regione (NCTR)	18
Numero catalogo generale (NCTN)	00167340
Suffisso numero catalogo generale	
Livello (RVEL)	
Denominazione	Isola Capo Rizzuto, progetto NATO 1989, 80
Tipo scheda	Siti archeologici
Tipo bene	
Condizione Giuridica	proprietà stato
Destinazione d'uso	
Interesse Culturale	Di interesse culturale non verificato
Gerarchia	individuo
Fonte	
Regione	Calabria
Provincia	Crotone
Comune	Isola di Capo Rizzuto
Località	Parte Sicura
Toponimo	
Indirizzo	
Denominazione ECP	Soprintendenza Archeologia, belle arti e paesaggio per le province di Catanzaro, Cosenza e Crotone
Secolo Da	
Secolo A	
Frazione secolo Da	
Frazione secolo A	
Anno Da	
Anno A	
Presente in SigecWeb	SI (ICCD14518188)
Presente in Carta del rischio	SI (243020)
Presente in Beni tutelati	NO

Proveniente da VirApp	NO
-----------------------	----

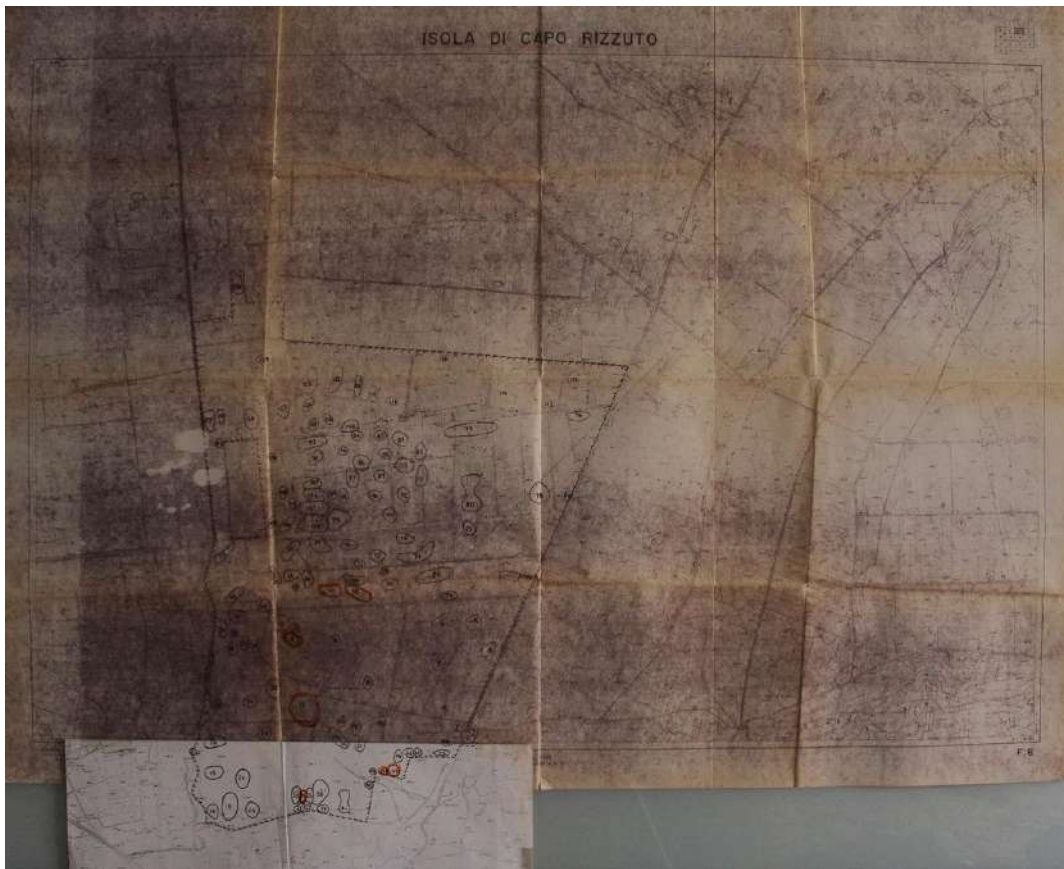
## Dati Catastali

Tipo Catasto	
Cod. Catastale Comune	
Sezione	
Foglio	
Particella	
Subalterno	
Note	
Provenienza	

## Atti Amministrativi

Decreto	
Data vincolo	
Riferimento normativo	
Tipo provvedimento	
Tipo altro provvedimento	
Num. trascriz. Conservatoria	
Data trascriz. Conservatoria	

ISOLA DI CAPO RIZZUTO



# Sistema VincoliInRete:

ID	3179855
Codice regione (NCTR)	18
Numero catalogo generale (NCTN)	00167341
Suffisso numero catalogo generale	
Livello (RVEL)	
Denominazione	Isola Capo Rizzuto, progetto NATO 1989, 81
Tipo scheda	Siti archeologici
Tipo bene	
Condizione Giuridica	proprietà stato
Destinazione d'uso	
Interesse Culturale	Di interesse culturale non verificato
Gerarchia	individuo
Fonte	
Regione	Calabria
Provincia	Crotone
Comune	Isola di Capo Rizzuto
Località	Parte Sicura
Toponimo	
Indirizzo	
Denominazione ECP	Soprintendenza Archeologia, belle arti e paesaggio per le province di Catanzaro, Cosenza e Crotone
Secolo Da	
Secolo A	
Frazione secolo Da	
Frazione secolo A	
Anno Da	
Anno A	
Presente in SigecWeb	SI (ICCD14518530)
Presente in Carta del rischio	SI (243021)
Presente in Beni tutelati	NO

Proveniente da VirApp	NO
-----------------------	----

## Dati Catastali

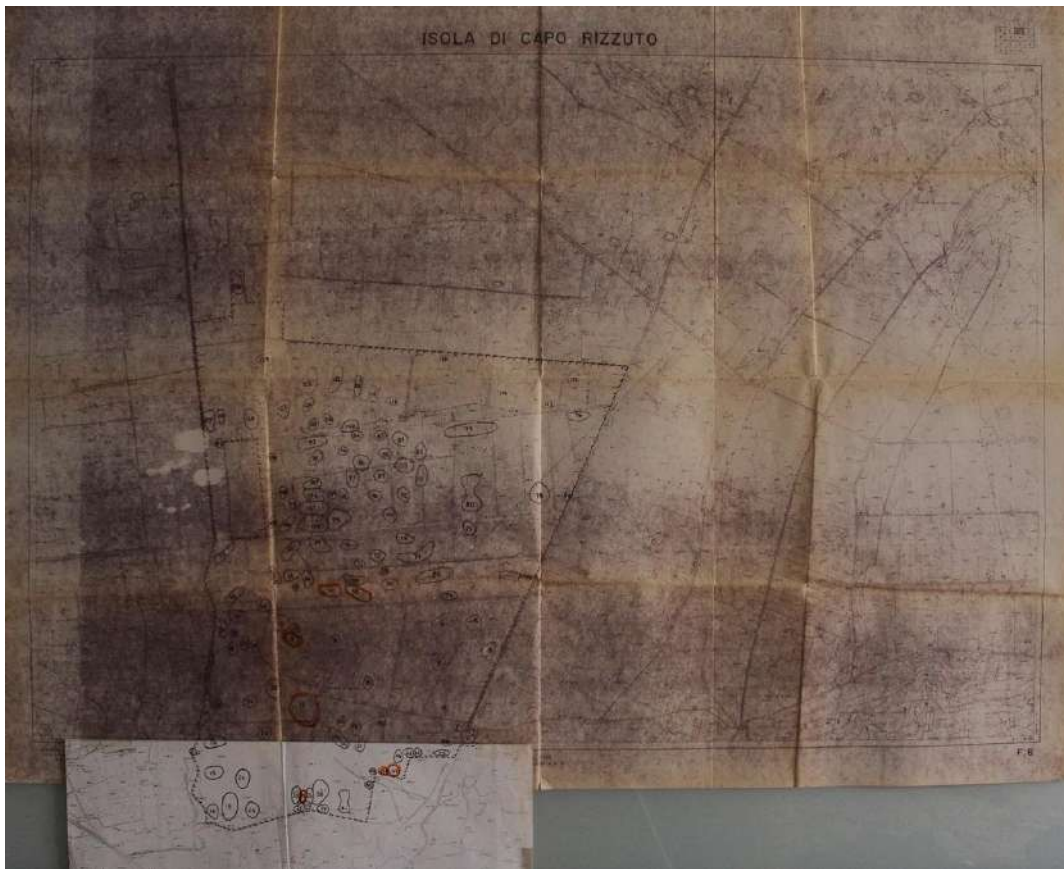
Tipo Catasto	
Cod. Catastale Comune	
Sezione	
Foglio	
Particella	
Subalterno	
Note	
Provenienza	

## Atti Amministrativi

Decreto	
Data vincolo	
Riferimento normativo	
Tipo provvedimento	
Tipo altro provvedimento	
Num. trascriz. Conservatoria	
Data trascriz. Conservatoria	



ISOLA DI CAPO RIZZUTO



# Sistema VincoliInRete:

ID	3179856
Codice regione (NCTR)	18
Numero catalogo generale (NCTN)	00167344
Suffisso numero catalogo generale	
Livello (RVEL)	
Denominazione	Isola Capo Rizzuto, progetto NATO 1989, 84
Tipo scheda	Siti archeologici
Tipo bene	
Condizione Giuridica	proprietà stato
Destinazione d'uso	
Interesse Culturale	Di interesse culturale non verificato
Gerarchia	individuo
Fonte	
Regione	Calabria
Provincia	Crotone
Comune	Isola di Capo Rizzuto
Località	Parte Sicura
Toponimo	
Indirizzo	
Denominazione ECP	Soprintendenza Archeologia, belle arti e paesaggio per le province di Catanzaro, Cosenza e Crotone
Secolo Da	
Secolo A	
Frazione secolo Da	
Frazione secolo A	
Anno Da	
Anno A	
Presente in SigecWeb	SI (ICCD14518558)
Presente in Carta del rischio	SI (243022)
Presente in Beni tutelati	NO

Proveniente da VirApp	NO
-----------------------	----

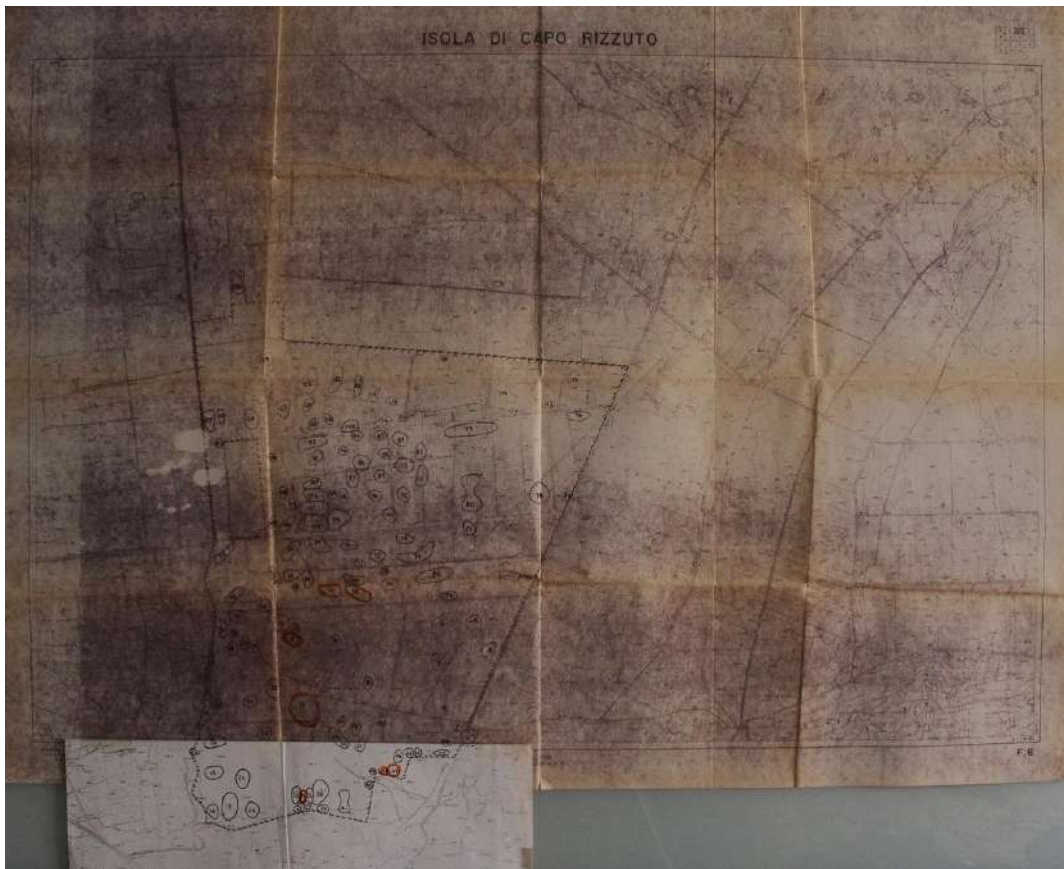
## Dati Catastali

Tipo Catasto	
Cod. Catastale Comune	
Sezione	
Foglio	
Particella	
Subalterno	
Note	
Provenienza	

## Atti Amministrativi

Decreto	
Data vincolo	
Riferimento normativo	
Tipo provvedimento	
Tipo altro provvedimento	
Num. trascriz. Conservatoria	
Data trascriz. Conservatoria	

ISOLA DI CAPO RIZZUTO



# Sistema VincoliInRete:

ID	3179857
Codice regione (NCTR)	18
Numero catalogo generale (NCTN)	00167346
Suffisso numero catalogo generale	
Livello (RVEL)	
Denominazione	Isola Capo Rizzuto, progetto NATO 1989, 86
Tipo scheda	Siti archeologici
Tipo bene	
Condizione Giuridica	proprietà stato
Destinazione d'uso	
Interesse Culturale	Di interesse culturale non verificato
Gerarchia	individuo
Fonte	
Regione	Calabria
Provincia	Crotone
Comune	Isola di Capo Rizzuto
Località	Parte Sicura
Toponimo	
Indirizzo	
Denominazione ECP	Soprintendenza Archeologia, belle arti e paesaggio per le province di Catanzaro, Cosenza e Crotone
Secolo Da	
Secolo A	
Frazione secolo Da	
Frazione secolo A	
Anno Da	
Anno A	
Presente in SigecWeb	SI (ICCD14519989)
Presente in Carta del rischio	SI (243023)
Presente in Beni tutelati	NO

Proveniente da VirApp	NO
-----------------------	----

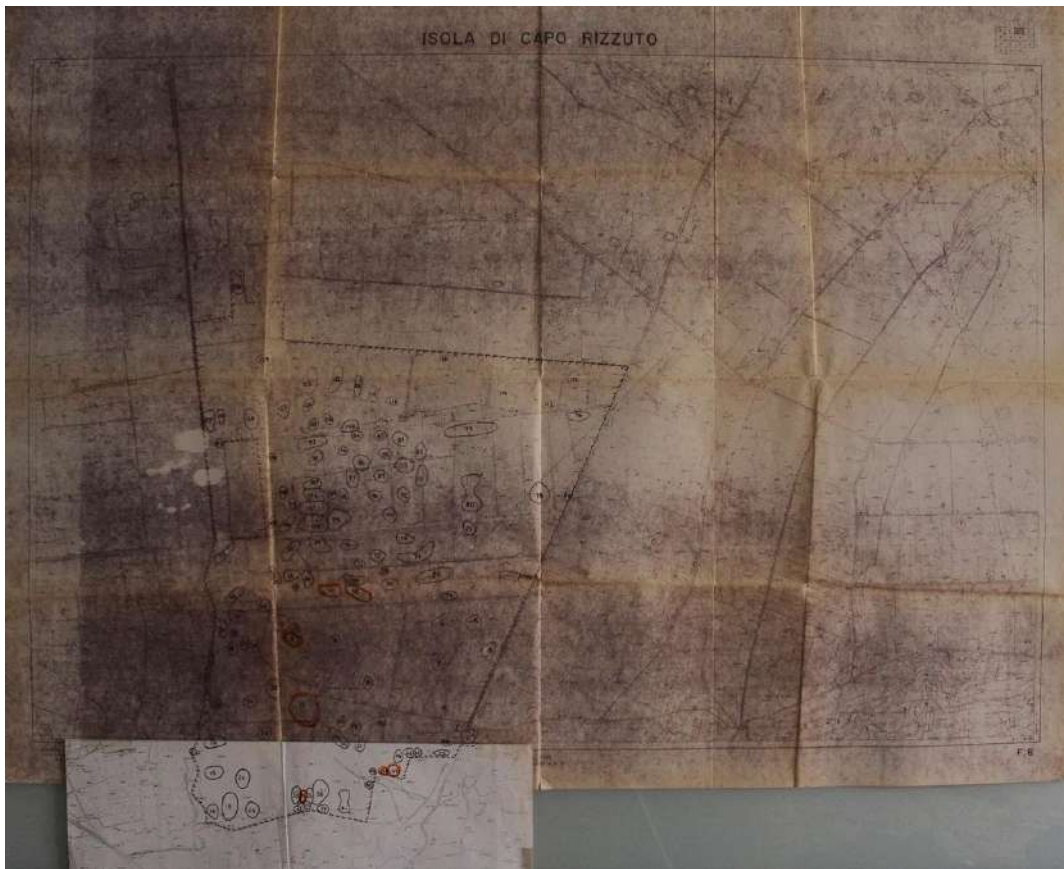
## Dati Catastali

Tipo Catasto	
Cod. Catastale Comune	
Sezione	
Foglio	
Particella	
Subalterno	
Note	
Provenienza	

## Atti Amministrativi

Decreto	
Data vincolo	
Riferimento normativo	
Tipo provvedimento	
Tipo altro provvedimento	
Num. trascriz. Conservatoria	
Data trascriz. Conservatoria	

ISOLA DI CAPO RIZZUTO



# Sistema VincoliInRete:

ID	3179858
Codice regione (NCTR)	18
Numero catalogo generale (NCTN)	00167348
Suffisso numero catalogo generale	
Livello (RVEL)	
Denominazione	Isola Capo Rizzuto, progetto NATO 1989, 88
Tipo scheda	Siti archeologici
Tipo bene	
Condizione Giuridica	proprietà stato
Destinazione d'uso	
Interesse Culturale	Di interesse culturale non verificato
Gerarchia	individuo
Fonte	
Regione	Calabria
Provincia	Crotone
Comune	Isola di Capo Rizzuto
Località	Parte Sicura
Toponimo	
Indirizzo	
Denominazione ECP	Soprintendenza Archeologia, belle arti e paesaggio per le province di Catanzaro, Cosenza e Crotone
Secolo Da	
Secolo A	
Frazione secolo Da	
Frazione secolo A	
Anno Da	
Anno A	
Presente in SigecWeb	SI (ICCD14520002)
Presente in Carta del rischio	SI (243024)
Presente in Beni tutelati	NO



Proveniente da VirApp	NO
-----------------------	----

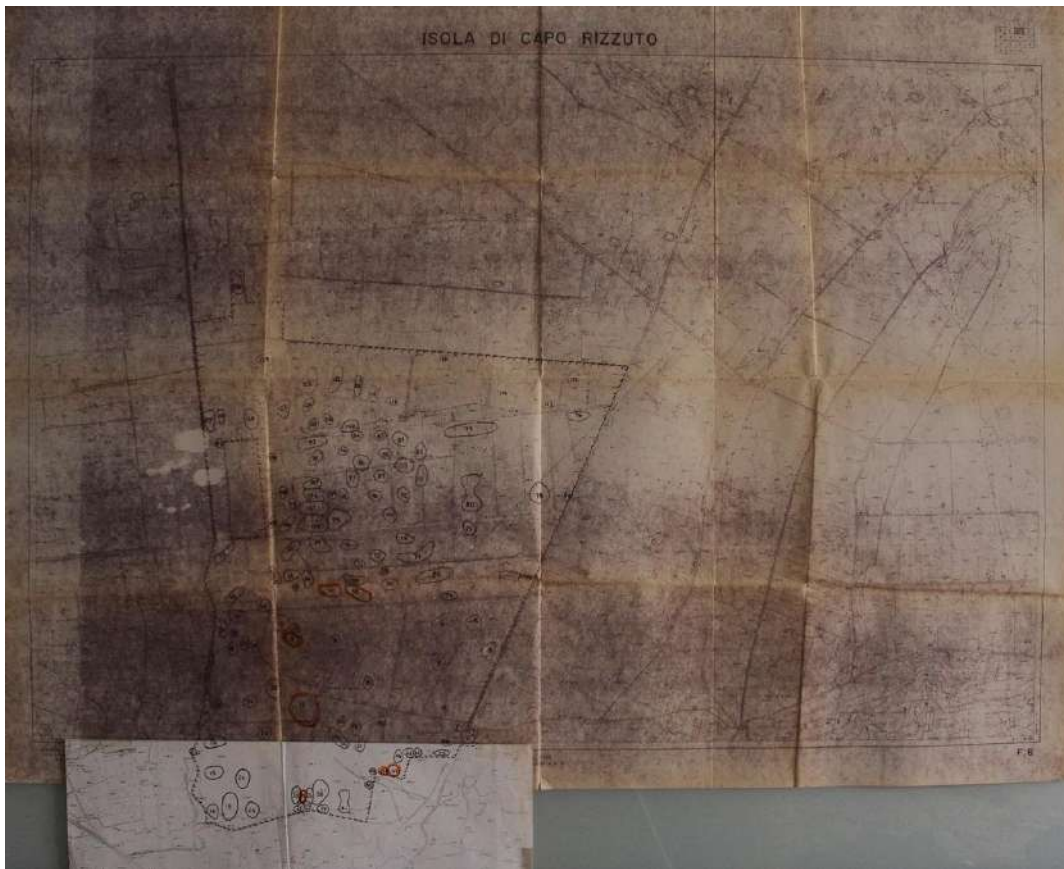
## Dati Catastali

Tipo Catasto	
Cod. Catastale Comune	
Sezione	
Foglio	
Particella	
Subalterno	
Note	
Provenienza	

## Atti Amministrativi

Decreto	
Data vincolo	
Riferimento normativo	
Tipo provvedimento	
Tipo altro provvedimento	
Num. trascriz. Conservatoria	
Data trascriz. Conservatoria	

ISOLA DI CAPO RIZZUTO



# Sistema VincoliInRete:

ID	3179859
Codice regione (NCTR)	18
Numero catalogo generale (NCTN)	00167351
Suffisso numero catalogo generale	
Livello (RVEL)	
Denominazione	Isola Capo Rizzuto, progetto NATO 1989, 91
Tipo scheda	Siti archeologici
Tipo bene	
Condizione Giuridica	proprietà stato
Destinazione d'uso	
Interesse Culturale	Di interesse culturale non verificato
Gerarchia	individuo
Fonte	
Regione	Calabria
Provincia	Crotone
Comune	Isola di Capo Rizzuto
Località	Parte Sicura
Toponimo	
Indirizzo	
Denominazione ECP	Soprintendenza Archeologia, belle arti e paesaggio per le province di Catanzaro, Cosenza e Crotone
Secolo Da	
Secolo A	
Frazione secolo Da	
Frazione secolo A	
Anno Da	
Anno A	
Presente in SigecWeb	SI (ICCD14520324)
Presente in Carta del rischio	SI (243025)
Presente in Beni tutelati	NO

Proveniente da VirApp	NO
-----------------------	----

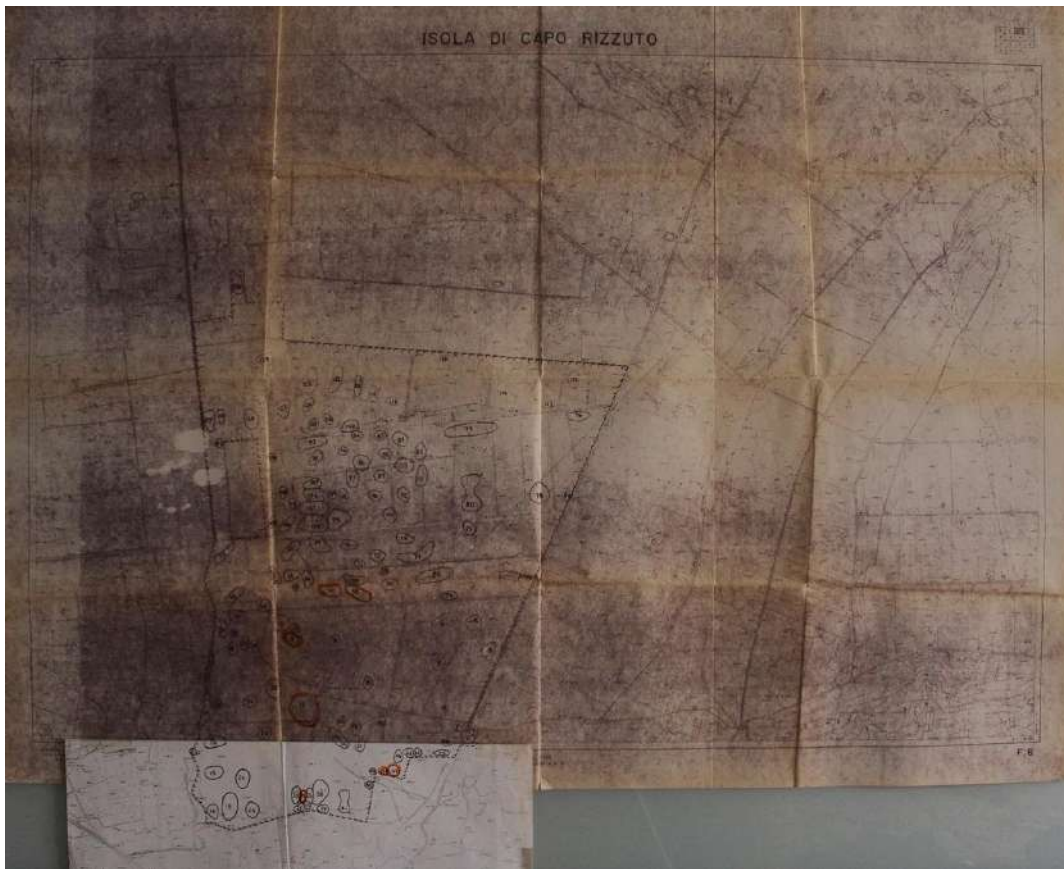
## Dati Catastali

Tipo Catasto	
Cod. Catastale Comune	
Sezione	
Foglio	
Particella	
Subalterno	
Note	
Provenienza	

## Atti Amministrativi

Decreto	
Data vincolo	
Riferimento normativo	
Tipo provvedimento	
Tipo altro provvedimento	
Num. trascriz. Conservatoria	
Data trascriz. Conservatoria	

ISOLA DI CAPO RIZZUTO



# Sistema VincoliInRete:

ID	3179860
Codice regione (NCTR)	18
Numero catalogo generale (NCTN)	00167352
Suffisso numero catalogo generale	
Livello (RVEL)	
Denominazione	Isola Capo Rizzuto, progetto NATO 1989, 92
Tipo scheda	Siti archeologici
Tipo bene	
Condizione Giuridica	proprietà stato
Destinazione d'uso	
Interesse Culturale	Di interesse culturale non verificato
Gerarchia	individuo
Fonte	
Regione	Calabria
Provincia	Crotone
Comune	Isola di Capo Rizzuto
Località	Parte Sicura
Toponimo	
Indirizzo	
Denominazione ECP	Soprintendenza Archeologia, belle arti e paesaggio per le province di Catanzaro, Cosenza e Crotone
Secolo Da	
Secolo A	
Frazione secolo Da	
Frazione secolo A	
Anno Da	
Anno A	
Presente in SigecWeb	SI (ICCD14521028)
Presente in Carta del rischio	SI (243026)
Presente in Beni tutelati	NO

Proveniente da VirApp	NO
-----------------------	----

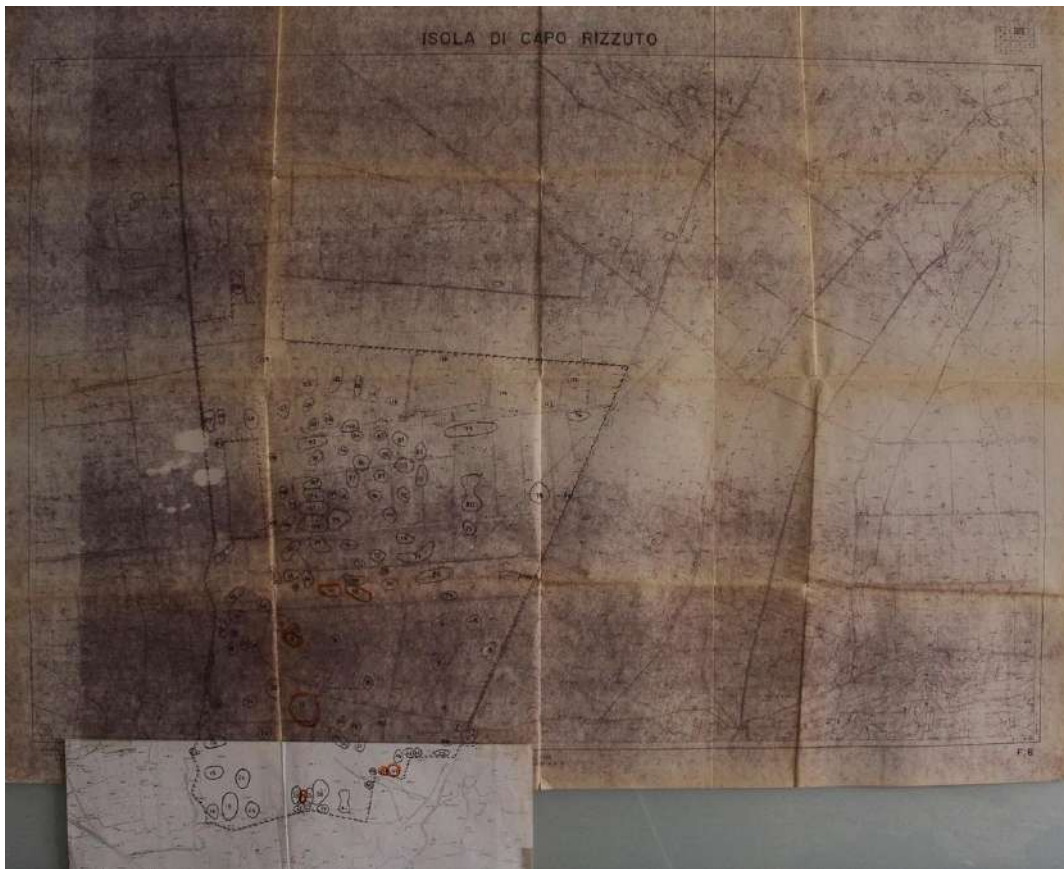
## Dati Catastali

Tipo Catasto	
Cod. Catastale Comune	
Sezione	
Foglio	
Particella	
Subalterno	
Note	
Provenienza	

## Atti Amministrativi

Decreto	
Data vincolo	
Riferimento normativo	
Tipo provvedimento	
Tipo altro provvedimento	
Num. trascriz. Conservatoria	
Data trascriz. Conservatoria	

ISOLA DI CAPO RIZZUTO





# Sistema VincoliInRete:

ID	3179861
Codice regione (NCTR)	18
Numero catalogo generale (NCTN)	00167354
Suffisso numero catalogo generale	
Livello (RVEL)	
Denominazione	Isola Capo Rizzuto, progetto NATO 1989, 95
Tipo scheda	Siti archeologici
Tipo bene	
Condizione Giuridica	proprietà stato
Destinazione d'uso	
Interesse Culturale	Di interesse culturale non verificato
Gerarchia	individuo
Fonte	
Regione	Calabria
Provincia	Crotone
Comune	Isola di Capo Rizzuto
Località	Parte Sicura
Toponimo	
Indirizzo	
Denominazione ECP	Soprintendenza Archeologia, belle arti e paesaggio per le province di Catanzaro, Cosenza e Crotone
Secolo Da	
Secolo A	
Frazione secolo Da	
Frazione secolo A	
Anno Da	
Anno A	
Presente in SigecWeb	SI (ICCD14522109)
Presente in Carta del rischio	SI (243027)
Presente in Beni tutelati	NO

Proveniente da VirApp	NO
-----------------------	----

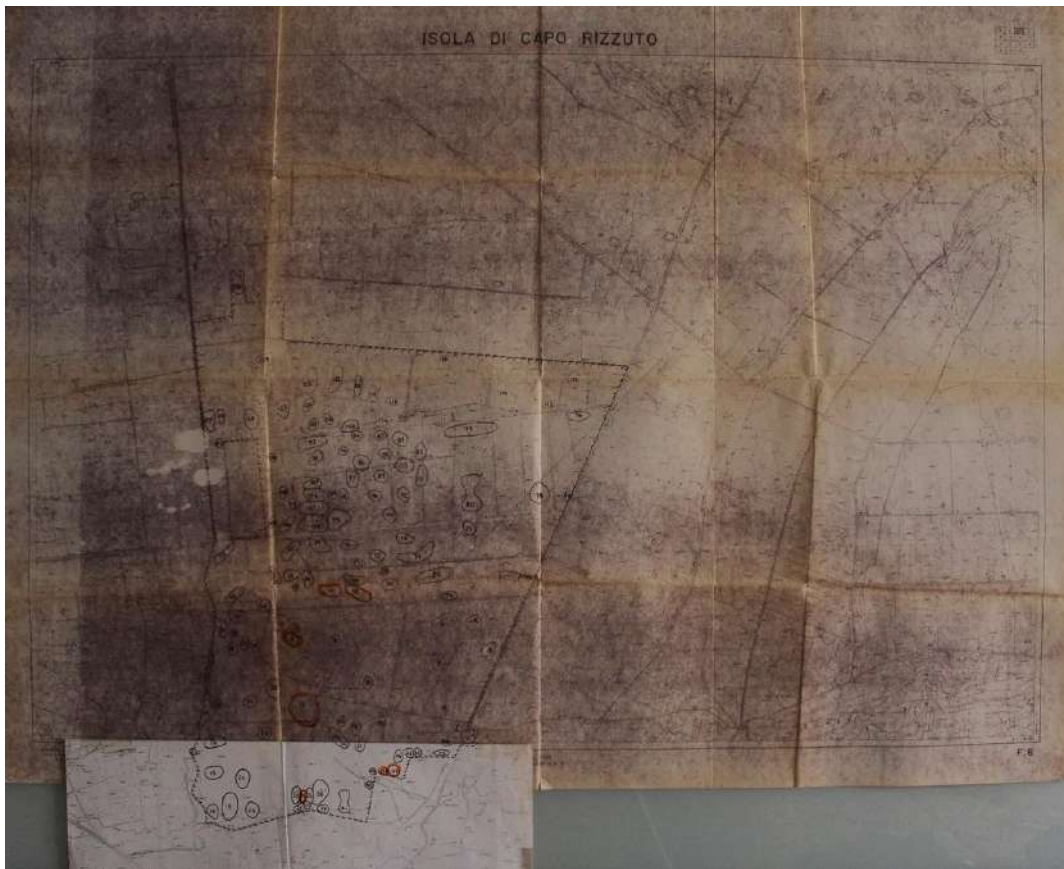
## Dati Catastali

Tipo Catasto	
Cod. Catastale Comune	
Sezione	
Foglio	
Particella	
Subalterno	
Note	
Provenienza	

## Atti Amministrativi

Decreto	
Data vincolo	
Riferimento normativo	
Tipo provvedimento	
Tipo altro provvedimento	
Num. trascriz. Conservatoria	
Data trascriz. Conservatoria	

ISOLA DI CAPO RIZZUTO



# Sistema VincoliInRete:

ID	376663
Codice regione (NCTR)	
Numero catalogo generale (NCTN)	
Suffisso numero catalogo generale	
Livello (RVEL)	
Denominazione	SEPOLCRI
Tipo scheda	Monumenti archeologici
Tipo bene	necropoli
Condizione Giuridica	
Destinazione d'uso	
Interesse Culturale	Di interesse culturale non verificato
Gerarchia	individuo
Fonte	
Regione	Calabria
Provincia	Crotone
Comune	Scandale
Località	
Toponimo	
Indirizzo	
Denominazione ECP	Soprintendenza Archeologia, belle arti e paesaggio per le province di Catanzaro, Cosenza e Crotone
Secolo Da	
Secolo A	
Frazione secolo Da	
Frazione secolo A	
Anno Da	
Anno A	
Presente in SigecWeb	NO
Presente in Carta del rischio	SI (186847)
Presente in Beni tutelati	NO

Proveniente da VirApp	NO
-----------------------	----

## Dati Catastali

Tipo Catasto	
Cod. Catastale Comune	
Sezione	
Foglio	
Particella	
Subalterno	
Note	
Provenienza	

## Atti Amministrativi

Decreto	
Data vincolo	
Riferimento normativo	
Tipo provvedimento	
Tipo altro provvedimento	
Num. trascriz. Conservatoria	
Data trascriz. Conservatoria	



# Sistema VincoliInRete:

ID	376710
Codice regione (NCTR)	
Numero catalogo generale (NCTN)	
Suffisso numero catalogo generale	
Livello (RVEL)	
Denominazione	RESTI DI UNA NECROPOLI CON ANNESSA CHIESA CIMITERIALE
Tipo scheda	Monumenti archeologici
Tipo bene	necropoli
Condizione Giuridica	
Destinazione d'uso	
Interesse Culturale	Di interesse culturale dichiarato
Gerarchia	individuo
Fonte	
Regione	Calabria
Provincia	Catanzaro
Comune	Cropani
Località	BASILICATA
Toponimo	
Indirizzo	
Denominazione ECP	Soprintendenza Archeologia, belle arti e paesaggio per le province di Catanzaro, Cosenza e Crotona
Secolo Da	
Secolo A	
Frazione secolo Da	
Frazione secolo A	
Anno Da	
Anno A	
Presente in SigecWeb	NO
Presente in Carta del rischio	SI (137452)
Presente in Beni tutelati	NO

Proveniente da VirApp	NO
-----------------------	----

## Dati Catastali

Tipo Catasto	
Cod. Catastale Comune	
Sezione	
Foglio	
Particella	
Subalterno	
Note	
Provenienza	

## Atti Amministrativi

Decreto	D.L.VO 490/1999 art. 2, 6, 8, 49
Data vincolo	14/03/2001
Riferimento normativo	
Tipo provvedimento	
Tipo altro provvedimento	
Num. trascriz. Conservatoria	4375
Data trascriz. Conservatoria	18/03/2002





# Sistema VincoliInRete:

ID	376712
Codice regione (NCTR)	
Numero catalogo generale (NCTN)	
Suffisso numero catalogo generale	
Livello (RVEL)	
Denominazione	SEPOLCRI
Tipo scheda	Monumenti archeologici
Tipo bene	necropoli
Condizione Giuridica	
Destinazione d'uso	
Interesse Culturale	Di interesse culturale non verificato
Gerarchia	individuo
Fonte	
Regione	Calabria
Provincia	Catanzaro
Comune	Simeri Crichi
Località	CRICHI
Toponimo	
Indirizzo	
Denominazione ECP	Soprintendenza Archeologia, belle arti e paesaggio per le province di Catanzaro, Cosenza e Crotona
Secolo Da	
Secolo A	
Frazione secolo Da	
Frazione secolo A	
Anno Da	
Anno A	
Presente in SigecWeb	NO
Presente in Carta del rischio	SI (173613)
Presente in Beni tutelati	NO

Proveniente da VirApp	NO
-----------------------	----

## Dati Catastali

Tipo Catasto	
Cod. Catastale Comune	
Sezione	
Foglio	
Particella	
Subalterno	
Note	
Provenienza	

## Atti Amministrativi

Decreto	
Data vincolo	
Riferimento normativo	
Tipo provvedimento	
Tipo altro provvedimento	
Num. trascriz. Conservatoria	
Data trascriz. Conservatoria	



# Sistema VincoliInRete:

ID	502030
Codice regione (NCTR)	
Numero catalogo generale (NCTN)	
Suffisso numero catalogo generale	
Livello (RVEL)	
Denominazione	Cappella Verga e parco
Tipo scheda	Architettura
Tipo bene	
Condizione Giuridica	
Destinazione d'uso	
Interesse Culturale	Di interesse culturale dichiarato
Gerarchia	individuo
Fonte	
Regione	Calabria
Provincia	Crotone
Comune	Cotronei
Località	COTRONEI
Toponimo	
Indirizzo	località Catuso , snc
Denominazione ECP	Soprintendenza Archeologia, belle arti e paesaggio per le province di Catanzaro, Cosenza e Crotone
Secolo Da	
Secolo A	
Frazione secolo Da	
Frazione secolo A	
Anno Da	1887
Anno A	
Presente in SigecWeb	In lavorazione (2022-07-12 12:22:12.58)
Presente in Carta del rischio	SI (82546)
Presente in Beni tutelati	SI (27283)

Proveniente da VirApp	NO
-----------------------	----

## Dati Catastali

Tipo Catasto	
Cod. Catastale Comune	
Sezione	
Foglio	
Particella	
Subalterno	
Note	
Provenienza	

## Atti Amministrativi

Decreto	art. 13, D. Lgs. 42/2004
Data vincolo	28/11/2007
Riferimento normativo	Art 13 DLgs 42/2004
Tipo provvedimento	
Tipo altro provvedimento	
Num. trascriz. Conservatoria	
Data trascriz. Conservatoria	



# Sistema VincoliInRete:

ID	873016
Codice regione (NCTR)	
Numero catalogo generale (NCTN)	
Suffisso numero catalogo generale	
Livello (RVEL)	
Denominazione	Casino fattoria Suriano Lucifero
Tipo scheda	Architettura
Tipo bene	casino
Condizione Giuridica	proprietà privata
Destinazione d'uso	altro
Interesse Culturale	Di interesse culturale dichiarato
Gerarchia	individuo
Fonte	
Regione	Calabria
Provincia	Crotone
Comune	Crotone
Località	APRIGLIANELLO
Toponimo	
Indirizzo	Loc. Apriglianello snc, snc
Denominazione ECP	Soprintendenza Archeologia, belle arti e paesaggio per le province di Catanzaro, Cosenza e Crotone
Secolo Da	XVII d.C.
Secolo A	
Frazione secolo Da	metà
Frazione secolo A	
Anno Da	1600
Anno A	1600
Presente in SigecWeb	NO
Presente in Carta del rischio	SI (157871)
Presente in Beni tutelati	SI (67716)



Proveniente da VirApp	NO
-----------------------	----

## Dati Catastali

Tipo Catasto	
Cod. Catastale Comune	
Sezione	
Foglio	
Particella	
Subalterno	
Note	
Provenienza	

## Atti Amministrativi

Decreto	art. 12, D. Lgs. 42/2004 - verifica su
Data vincolo	16/01/2014
Riferimento normativo	Art 12 DLgs 42/2004 Verifica su istanza di
Tipo provvedimento	
Tipo altro provvedimento	
Num. trascriz. Conservatoria	
Data trascriz. Conservatoria	



# Sistema VincoliInRete:

ID	3773770
Codice regione (NCTR)	
Numero catalogo generale (NCTN)	
Suffisso numero catalogo generale	
Livello (RVEL)	
Denominazione	Casino Guarany o Fortino di Chirizzi
Tipo scheda	Architettura
Tipo bene	fortino
Condizione Giuridica	proprietà privata
Destinazione d'uso	altro
Interesse Culturale	Di interesse culturale dichiarato
Gerarchia	complesso
Fonte	
Regione	Calabria
Provincia	Crotone
Comune	Cutro
Località	CUTRO
Toponimo	
Indirizzo	strada non identificata, snc
Denominazione ECP	Soprintendenza per i Beni Architettonici e Paesaggistici per le province di Cosenza Catanzaro e Crotone
Secolo Da	1700 d.C.
Secolo A	1700 d.C.
Frazione secolo Da	inizio
Frazione secolo A	fine
Anno Da	
Anno A	
Presente in SigecWeb	NO
Presente in Carta del rischio	NO
Presente in Beni tutelati	SI (101918)

Proveniente da VirApp	NO
-----------------------	----

## Dati Catastali

Tipo Catasto	
Cod. Catastale Comune	
Sezione	
Foglio	
Particella	
Subalterno	
Note	
Provenienza	

## Atti Amministrativi

Decreto	art. 12, D. Lgs. 42/2004 - verifica su
Data vincolo	14/12/2020
Riferimento normativo	Art 12 DLgs 42/2004 Verifica su istanza di
Tipo provvedimento	
Tipo altro provvedimento	
Num. trascriz. Conservatoria	
Data trascriz. Conservatoria	



# Sistema VincoliInRete:

ID	884785
Codice regione (NCTR)	
Numero catalogo generale (NCTN)	
Suffisso numero catalogo generale	
Livello (RVEL)	
Denominazione	Complesso denominato "Il Concio" costituito dal casino baronale fortificato, ex chiesa di S. Pietro ed ex fabbrica di liquerizia.
Tipo scheda	Architettura
Tipo bene	casino
Condizione Giuridica	proprietà privata
Destinazione d'uso	fabbrica
Interesse Culturale	Di interesse culturale dichiarato
Gerarchia	individuo
Fonte	
Regione	Calabria
Provincia	Crotone
Comune	Isola di Capo Rizzuto
Località	ISOLA DI CAPO RIZZUTO
Toponimo	
Indirizzo	Località San Pietro in Tripani snc, snc
Denominazione ECP	Soprintendenza Archeologia, belle arti e paesaggio per le province di Catanzaro, Cosenza e Crotone
Secolo Da	
Secolo A	
Frazione secolo Da	
Frazione secolo A	
Anno Da	
Anno A	
Presente in SigecWeb	NO
Presente in Carta del rischio	SI (33533)
Presente in Beni tutelati	SI (67755)

Proveniente da VirApp	NO
-----------------------	----

## Dati Catastali

Tipo Catasto	
Cod. Catastale Comune	
Sezione	
Foglio	
Particella	
Subalterno	
Note	
Provenienza	

## Atti Amministrativi

Decreto	art. 12, D. Lgs. 42/2004 - verifica su
Data vincolo	26/03/2014
Riferimento normativo	Art 12 DLgs 42/2004 Verifica su istanza di
Tipo provvedimento	
Tipo altro provvedimento	
Num. trascriz. Conservatoria	
Data trascriz. Conservatoria	



07/04/2013



# Sistema VincoliInRete:

ID	3084698
Codice regione (NCTR)	
Numero catalogo generale (NCTN)	
Suffisso numero catalogo generale	
Livello (RVEL)	
Denominazione	Locali in Santa Severina di proprietà dell'I.D.S.C. di Crotone-S. Severina
Tipo scheda	Architettura
Tipo bene	palazzo
Condizione Giuridica	proprietà ente pubblico non territoriale
Destinazione d'uso	altro
Interesse Culturale	Di interesse culturale dichiarato
Gerarchia	complesso
Fonte	
Regione	Calabria
Provincia	Crotone
Comune	Santa Severina
Località	SANTA SEVERINA
Toponimo	
Indirizzo	via Pozzoleo, 24 - 26
Denominazione ECP	Soprintendenza Archeologia, belle arti e paesaggio per le province di Catanzaro, Cosenza e Crotone
Secolo Da	
Secolo A	
Frazione secolo Da	
Frazione secolo A	
Anno Da	
Anno A	
Presente in SigecWeb	NO
Presente in Carta del rischio	SI (238084)
Presente in Beni tutelati	SI (75372)

Proveniente da VirApp	NO
-----------------------	----

## Dati Catastali

Tipo Catasto	
Cod. Catastale Comune	
Sezione	
Foglio	
Particella	
Subalterno	
Note	
Provenienza	

## Atti Amministrativi

Decreto	art. 12, D. Lgs. 42/2004 - verifica su
Data vincolo	04/05/2018
Riferimento normativo	Art 12 DLgs 42/2004 Verifica su istanza di
Tipo provvedimento	
Tipo altro provvedimento	
Num. trascriz. Conservatoria	
Data trascriz. Conservatoria	



# Sistema VincoliInRete:

ID	3110546
Codice regione (NCTR)	
Numero catalogo generale (NCTN)	
Suffisso numero catalogo generale	
Livello (RVEL)	
Denominazione	576/parte (per 109 mq s.n.) del Foglio di mappa 23 del Comune di Simeri Crichi (CZ) contrada Corasi
Tipo scheda	Complessi archeologici
Tipo bene	insediamento urbano
Condizione Giuridica	proprietà privata
Destinazione d'uso	altro
Interesse Culturale	Di interesse culturale dichiarato
Gerarchia	individuo
Fonte	
Regione	Calabria
Provincia	Catanzaro
Comune	Simeri Crichi
Località	SIMERI
Toponimo	
Indirizzo	non indicato, snc
Denominazione ECP	Soprintendenza Archeologia, belle arti e paesaggio per le province di Catanzaro, Cosenza e Crotona
Secolo Da	
Secolo A	
Frazione secolo Da	
Frazione secolo A	
Anno Da	
Anno A	
Presente in SigecWeb	NO
Presente in Carta del rischio	SI (239620)
Presente in Beni tutelati	SI (82994)

Proveniente da VirApp	NO
-----------------------	----

## Dati Catastali

Tipo Catasto	
Cod. Catastale Comune	
Sezione	
Foglio	
Particella	
Subalterno	
Note	
Provenienza	

## Atti Amministrativi

Decreto	art. 12, D. Lgs. 42/2004 - verifica su
Data vincolo	08/11/2018
Riferimento normativo	Art 12 DLgs 42/2004 Verifica su istanza di
Tipo provvedimento	
Tipo altro provvedimento	
Num. trascriz. Conservatoria	
Data trascriz. Conservatoria	



# Sistema VincoliInRete:

ID	3130466
Codice regione (NCTR)	
Numero catalogo generale (NCTN)	
Suffisso numero catalogo generale	
Livello (RVEL)	
Denominazione	Casa Cantoniera Km. 270 072 BOTRICELLO (CZ)
Tipo scheda	Architettura
Tipo bene	casa
Condizione Giuridica	proprietà ente pubblico non territoriale
Destinazione d'uso	abitazione
Interesse Culturale	Di interesse culturale dichiarato
Gerarchia	individuo
Fonte	
Regione	Calabria
Provincia	Catanzaro
Comune	Botricello
Località	BOTRICELLO
Toponimo	
Indirizzo	Via Ferrovia, snc
Denominazione ECP	Soprintendenza Archeologia, belle arti e paesaggio per le province di Catanzaro, Cosenza e Crotona
Secolo Da	
Secolo A	
Frazione secolo Da	
Frazione secolo A	
Anno Da	
Anno A	
Presente in SigecWeb	NO
Presente in Carta del rischio	SI (240324)
Presente in Beni tutelati	SI (83055)

Proveniente da VirApp	NO
-----------------------	----

## Dati Catastali

Tipo Catasto	
Cod. Catastale Comune	
Sezione	
Foglio	
Particella	
Subalterno	
Note	
Provenienza	

## Atti Amministrativi

Decreto	art. 12, D. Lgs. 42/2004 - verifica su
Data vincolo	20/03/2019
Riferimento normativo	Art 12 DLgs 42/2004 Verifica su istanza di
Tipo provvedimento	
Tipo altro provvedimento	
Num. trascriz. Conservatoria	
Data trascriz. Conservatoria	





# Sistema VincoliInRete:

ID	3175408
Codice regione (NCTR)	
Numero catalogo generale (NCTN)	
Suffisso numero catalogo generale	
Livello (RVEL)	
Denominazione	Immobile sito in Loc. S.Anna
Tipo scheda	Monumenti archeologici
Tipo bene	santuario
Condizione Giuridica	proprietà privata
Destinazione d'uso	sito archeologico
Interesse Culturale	Verifica di interesse culturale in corso
Gerarchia	individuo
Fonte	
Regione	Calabria
Provincia	Crotone
Comune	Cutro
Località	CUTRO
Toponimo	
Indirizzo	LOC. S.Anna , snc
Denominazione ECP	Soprintendenza Archeologia della Calabria
Secolo Da	
Secolo A	
Frazione secolo Da	metà
Frazione secolo A	metà
Anno Da	
Anno A	
Presente in SigecWeb	NO
Presente in Carta del rischio	SI (824726)
Presente in Beni tutelati	SI (87211)

Proveniente da VirApp	NO
-----------------------	----

## Dati Catastali

Tipo Catasto	
Cod. Catastale Comune	
Sezione	
Foglio	
Particella	
Subalterno	
Note	
Provenienza	

## Atti Amministrativi

Decreto	
Data vincolo	
Riferimento normativo	
Tipo provvedimento	
Tipo altro provvedimento	
Num. trascriz. Conservatoria	
Data trascriz. Conservatoria	



# Sistema VincoliInRete:

ID	3175409
Codice regione (NCTR)	
Numero catalogo generale (NCTN)	
Suffisso numero catalogo generale	
Livello (RVEL)	
Denominazione	LOC S.ANNA
Tipo scheda	Monumenti archeologici
Tipo bene	santuario
Condizione Giuridica	proprietà privata
Destinazione d'uso	altro
Interesse Culturale	Di interesse culturale dichiarato
Gerarchia	individuo
Fonte	
Regione	Calabria
Provincia	Crotone
Comune	Cutro
Località	CUTRO
Toponimo	
Indirizzo	Loc. S.Anna , snc
Denominazione ECP	Soprintendenza Archeologia, belle arti e paesaggio per le province di Catanzaro, Cosenza e Crotone
Secolo Da	VII a.c. d.C.
Secolo A	III a.c. d.C.
Frazione secolo Da	metà
Frazione secolo A	metà
Anno Da	
Anno A	
Presente in SigecWeb	NO
Presente in Carta del rischio	SI (242521)
Presente in Beni tutelati	SI (87212)


Proveniente da VirApp	NO
-----------------------	----

## Dati Catastali

Tipo Catasto	
Cod. Catastale Comune	
Sezione	
Foglio	
Particella	
Subalterno	
Note	
Provenienza	

## Atti Amministrativi

Decreto	art. 12, D. Lgs. 42/2004 - verifica su
Data vincolo	09/10/2019
Riferimento normativo	Art 12 DLgs 42/2004 Verifica su istanza di
Tipo provvedimento	
Tipo altro provvedimento	
Num. trascriz. Conservatoria	
Data trascriz. Conservatoria	



*Fig. 1. Posizionamento del santuario di S. Anna nel territorio di Crotona (SR: WGS84).*

# Sistema VincoliInRete:

ID	3178728
Codice regione (NCTR)	18
Numero catalogo generale (NCTN)	00167332
Suffisso numero catalogo generale	
Livello (RVEL)	
Denominazione	Isola Capo Rizzuto, progetto NATO 1989, 72
Tipo scheda	Siti archeologici
Tipo bene	
Condizione Giuridica	proprietà stato
Destinazione d'uso	
Interesse Culturale	Di interesse culturale non verificato
Gerarchia	individuo
Fonte	
Regione	Calabria
Provincia	Crotone
Comune	Isola di Capo Rizzuto
Località	Bosco di Santa Barbara e Parte Sicura
Toponimo	
Indirizzo	
Denominazione ECP	Soprintendenza Archeologia, belle arti e paesaggio per le province di Catanzaro, Cosenza e Crotone
Secolo Da	
Secolo A	
Frazione secolo Da	
Frazione secolo A	
Anno Da	
Anno A	
Presente in SigecWeb	SI (ICCD14517926)
Presente in Carta del rischio	SI (242944)
Presente in Beni tutelati	NO



Proveniente da VirApp	NO
-----------------------	----

## Dati Catastali

Tipo Catasto	
Cod. Catastale Comune	
Sezione	
Foglio	
Particella	
Subalterno	
Note	
Provenienza	

## Atti Amministrativi

Decreto	
Data vincolo	
Riferimento normativo	
Tipo provvedimento	
Tipo altro provvedimento	
Num. trascriz. Conservatoria	
Data trascriz. Conservatoria	



# Sistema VincoliInRete:

ID	3178747
Codice regione (NCTR)	18
Numero catalogo generale (NCTN)	00167334
Suffisso numero catalogo generale	
Livello (RVEL)	
Denominazione	Isola Capo Rizzuto, progetto NATO 1989, 74
Tipo scheda	Siti archeologici
Tipo bene	
Condizione Giuridica	proprietà stato
Destinazione d'uso	
Interesse Culturale	Di interesse culturale non verificato
Gerarchia	individuo
Fonte	
Regione	Calabria
Provincia	Crotone
Comune	Isola di Capo Rizzuto
Località	Bosco di Santa Barbara
Toponimo	
Indirizzo	
Denominazione ECP	Soprintendenza Archeologia, belle arti e paesaggio per le province di Catanzaro, Cosenza e Crotone
Secolo Da	
Secolo A	
Frazione secolo Da	
Frazione secolo A	
Anno Da	
Anno A	
Presente in SigecWeb	SI (ICCD14518003)
Presente in Carta del rischio	SI (242952)
Presente in Beni tutelati	NO

Proveniente da VirApp	NO
-----------------------	----

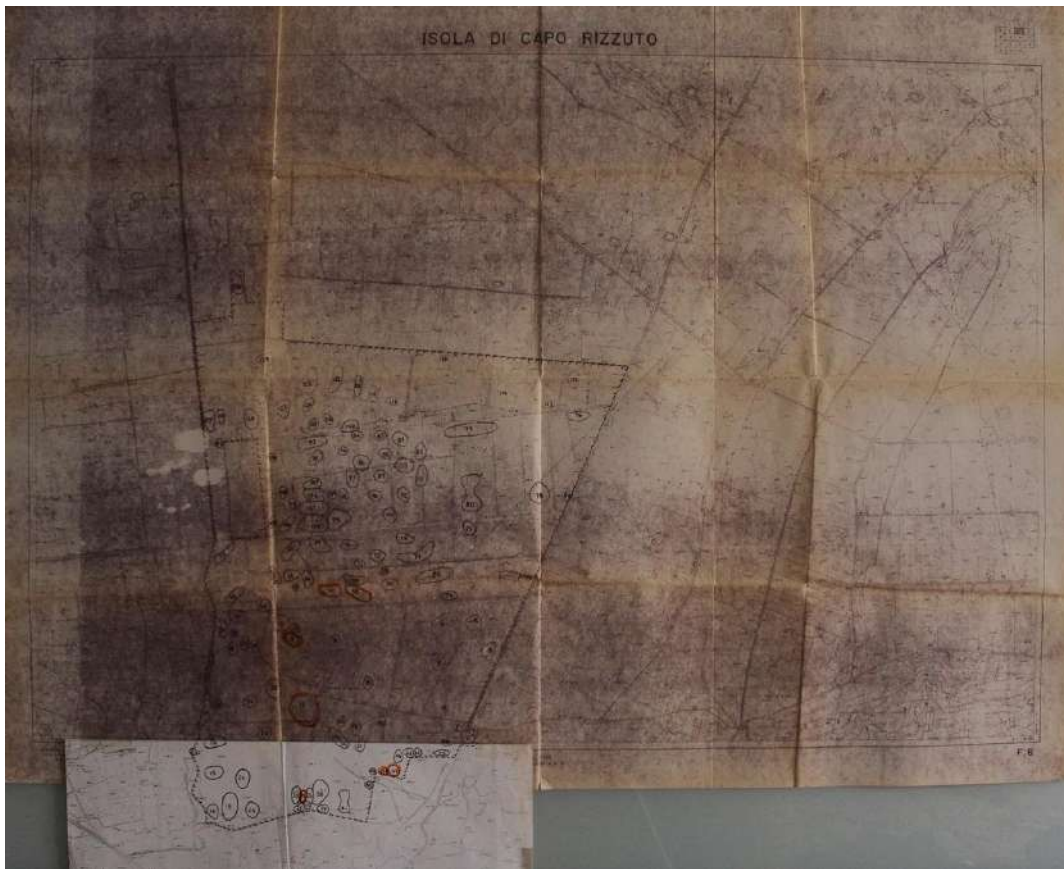
## Dati Catastali

Tipo Catasto	
Cod. Catastale Comune	
Sezione	
Foglio	
Particella	
Subalterno	
Note	
Provenienza	

## Atti Amministrativi

Decreto	
Data vincolo	
Riferimento normativo	
Tipo provvedimento	
Tipo altro provvedimento	
Num. trascriz. Conservatoria	
Data trascriz. Conservatoria	

ISOLA DI CAPO RIZZUTO



# Sistema VincoliInRete:

ID	3178748
Codice regione (NCTR)	18
Numero catalogo generale (NCTN)	00167336
Suffisso numero catalogo generale	
Livello (RVEL)	
Denominazione	Isola Capo Rizzuto, progetto NATO 1989, 76
Tipo scheda	Siti archeologici
Tipo bene	
Condizione Giuridica	proprietà stato
Destinazione d'uso	
Interesse Culturale	Di interesse culturale non verificato
Gerarchia	individuo
Fonte	
Regione	Calabria
Provincia	Crotone
Comune	Isola di Capo Rizzuto
Località	Parte Sicura
Toponimo	
Indirizzo	
Denominazione ECP	Soprintendenza Archeologia, belle arti e paesaggio per le province di Catanzaro, Cosenza e Crotone
Secolo Da	
Secolo A	
Frazione secolo Da	
Frazione secolo A	
Anno Da	
Anno A	
Presente in SigecWeb	SI (ICCD14518072)
Presente in Carta del rischio	SI (242953)
Presente in Beni tutelati	NO

Proveniente da VirApp	NO
-----------------------	----

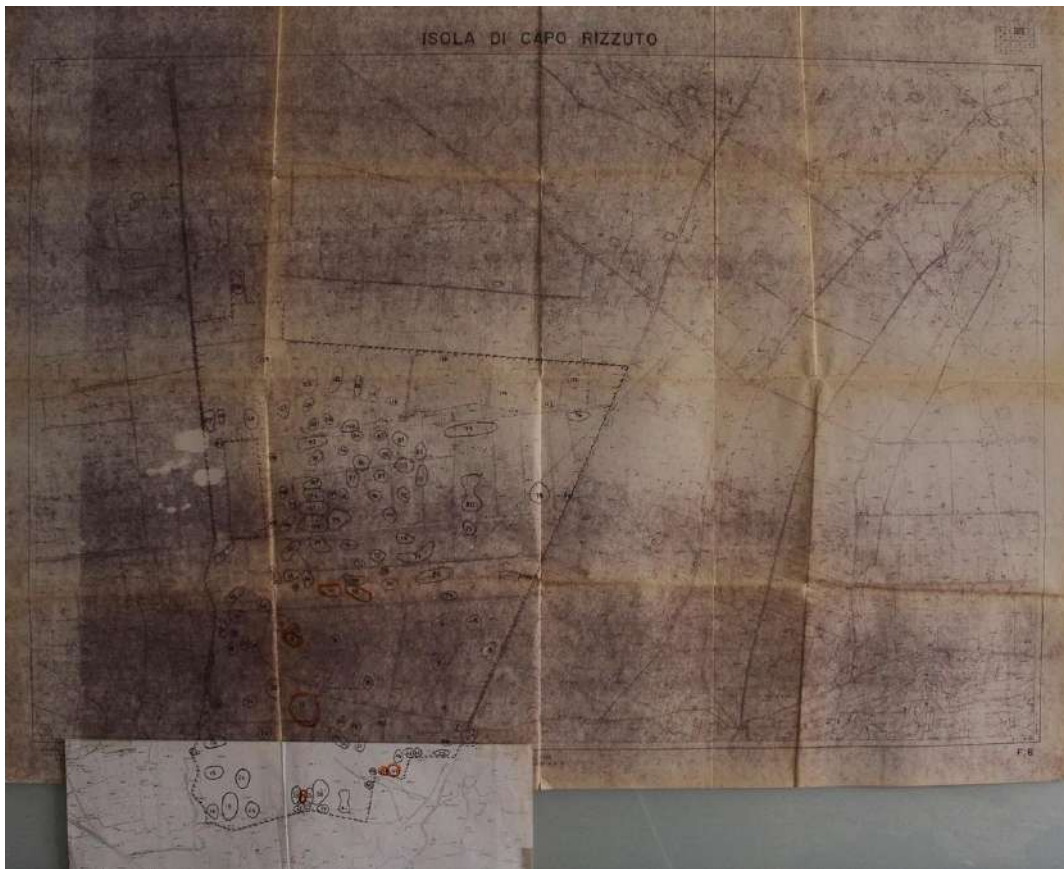
## Dati Catastali

Tipo Catasto	
Cod. Catastale Comune	
Sezione	
Foglio	
Particella	
Subalterno	
Note	
Provenienza	

## Atti Amministrativi

Decreto	
Data vincolo	
Riferimento normativo	
Tipo provvedimento	
Tipo altro provvedimento	
Num. trascriz. Conservatoria	
Data trascriz. Conservatoria	

ISOLA DI CAPO RIZZUTO





# Sistema VincoliInRete:

ID	3178749
Codice regione (NCTR)	18
Numero catalogo generale (NCTN)	00167337
Suffisso numero catalogo generale	
Livello (RVEL)	
Denominazione	Isola Capo Rizzuto, progetto NATO 1989, 77
Tipo scheda	Siti archeologici
Tipo bene	
Condizione Giuridica	proprietà stato
Destinazione d'uso	
Interesse Culturale	Di interesse culturale non verificato
Gerarchia	individuo
Fonte	
Regione	Calabria
Provincia	Crotone
Comune	Isola di Capo Rizzuto
Località	Parte Sicura
Toponimo	
Indirizzo	
Denominazione ECP	Soprintendenza Archeologia, belle arti e paesaggio per le province di Catanzaro, Cosenza e Crotone
Secolo Da	
Secolo A	
Frazione secolo Da	
Frazione secolo A	
Anno Da	
Anno A	
Presente in SigecWeb	SI (ICCD14518147)
Presente in Carta del rischio	SI (242954)
Presente in Beni tutelati	NO

Proveniente da VirApp	NO
-----------------------	----

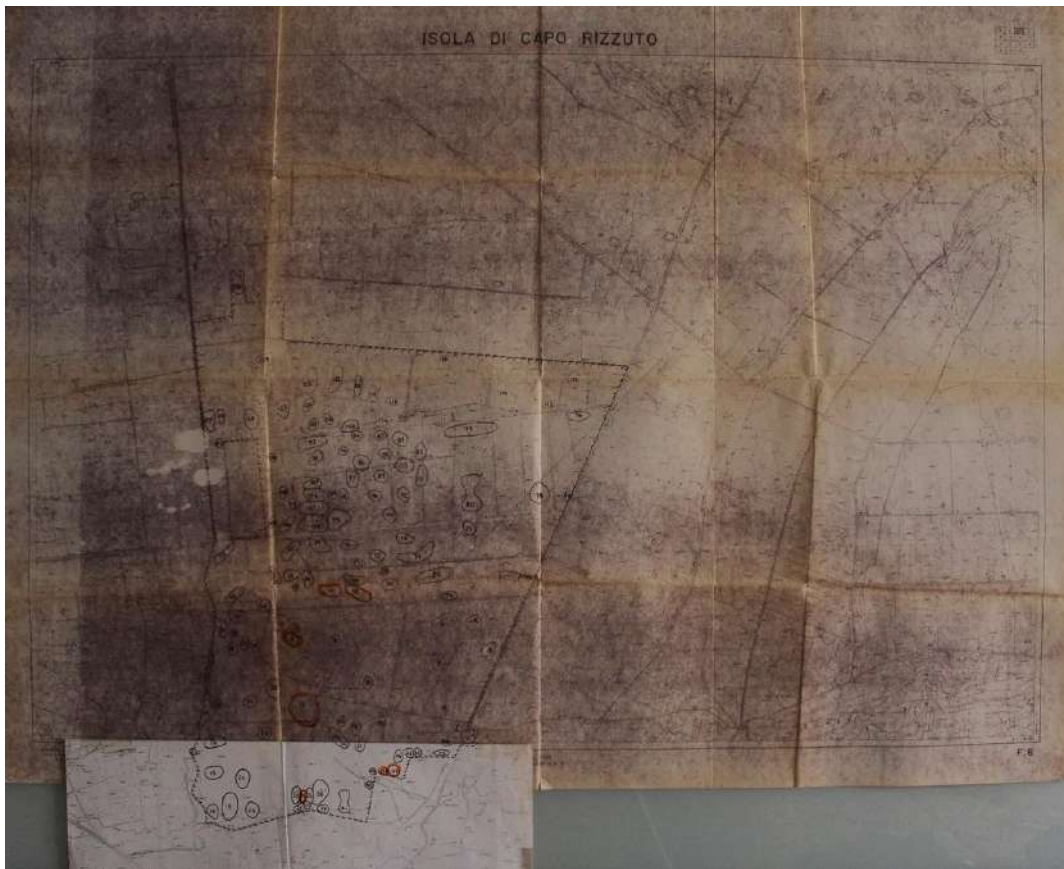
## Dati Catastali

Tipo Catasto	
Cod. Catastale Comune	
Sezione	
Foglio	
Particella	
Subalterno	
Note	
Provenienza	

## Atti Amministrativi

Decreto	
Data vincolo	
Riferimento normativo	
Tipo provvedimento	
Tipo altro provvedimento	
Num. trascriz. Conservatoria	
Data trascriz. Conservatoria	

ISOLA DI CAPO RIZZUTO



# Sistema VincoliInRete:

ID	3178750
Codice regione (NCTR)	18
Numero catalogo generale (NCTN)	00167339
Suffisso numero catalogo generale	
Livello (RVEL)	
Denominazione	Isola Capo Rizzuto, progetto NATO 1989, 79
Tipo scheda	Siti archeologici
Tipo bene	
Condizione Giuridica	proprietà stato
Destinazione d'uso	
Interesse Culturale	Di interesse culturale non verificato
Gerarchia	individuo
Fonte	
Regione	Calabria
Provincia	Crotone
Comune	Isola di Capo Rizzuto
Località	Parte Sicura
Toponimo	
Indirizzo	
Denominazione ECP	Soprintendenza Archeologia, belle arti e paesaggio per le province di Catanzaro, Cosenza e Crotone
Secolo Da	
Secolo A	
Frazione secolo Da	
Frazione secolo A	
Anno Da	
Anno A	
Presente in SigecWeb	SI (ICCD14518172)
Presente in Carta del rischio	SI (242955)
Presente in Beni tutelati	NO

Proveniente da VirApp	NO
-----------------------	----

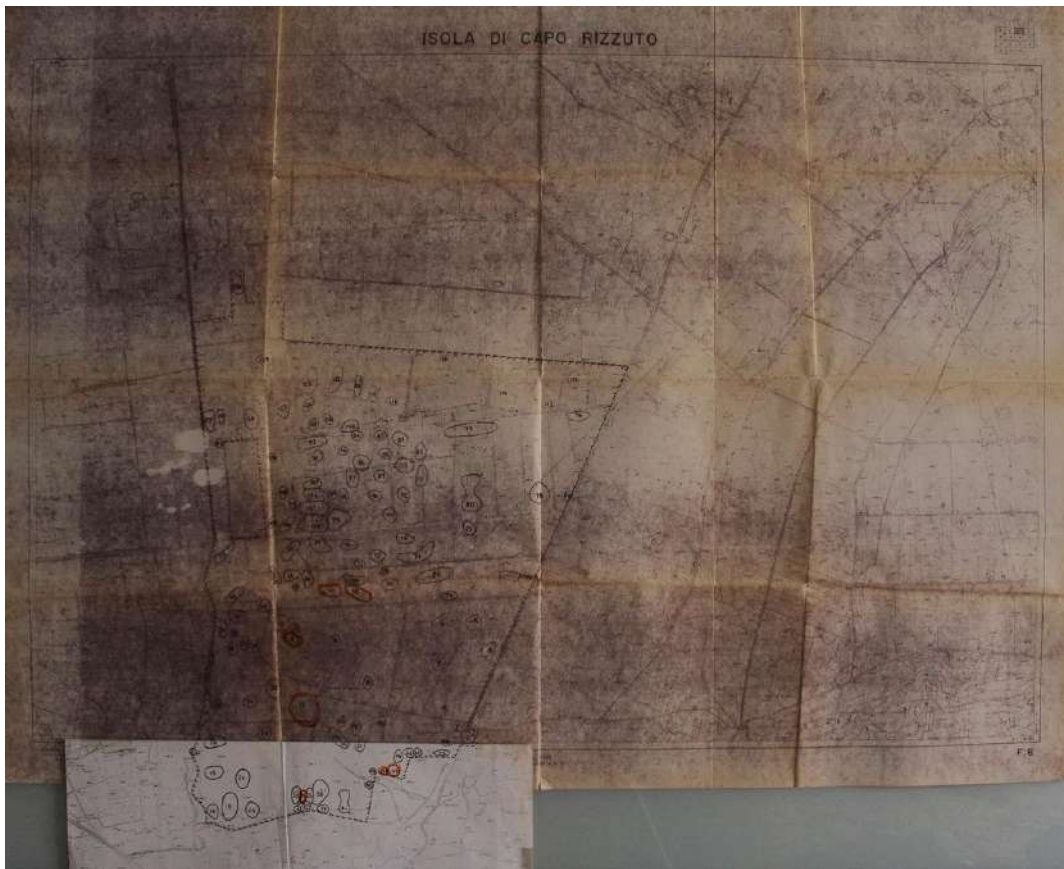
## Dati Catastali

Tipo Catasto	
Cod. Catastale Comune	
Sezione	
Foglio	
Particella	
Subalterno	
Note	
Provenienza	

## Atti Amministrativi

Decreto	
Data vincolo	
Riferimento normativo	
Tipo provvedimento	
Tipo altro provvedimento	
Num. trascriz. Conservatoria	
Data trascriz. Conservatoria	

ISOLA DI CAPO RIZZUTO



# Sistema VincoliInRete:

ID	3178751
Codice regione (NCTR)	18
Numero catalogo generale (NCTN)	00167342
Suffisso numero catalogo generale	
Livello (RVEL)	
Denominazione	Isola Capo Rizzuto, progetto NATO 1989, 82
Tipo scheda	Siti archeologici
Tipo bene	
Condizione Giuridica	proprietà stato
Destinazione d'uso	
Interesse Culturale	Di interesse culturale non verificato
Gerarchia	individuo
Fonte	
Regione	Calabria
Provincia	Crotone
Comune	Isola di Capo Rizzuto
Località	Parte Sicura
Toponimo	
Indirizzo	
Denominazione ECP	Soprintendenza Archeologia, belle arti e paesaggio per le province di Catanzaro, Cosenza e Crotone
Secolo Da	
Secolo A	
Frazione secolo Da	
Frazione secolo A	
Anno Da	
Anno A	
Presente in SigecWeb	SI (ICCD14518539)
Presente in Carta del rischio	SI (242956)
Presente in Beni tutelati	NO

Proveniente da VirApp	NO
-----------------------	----

## Dati Catastali

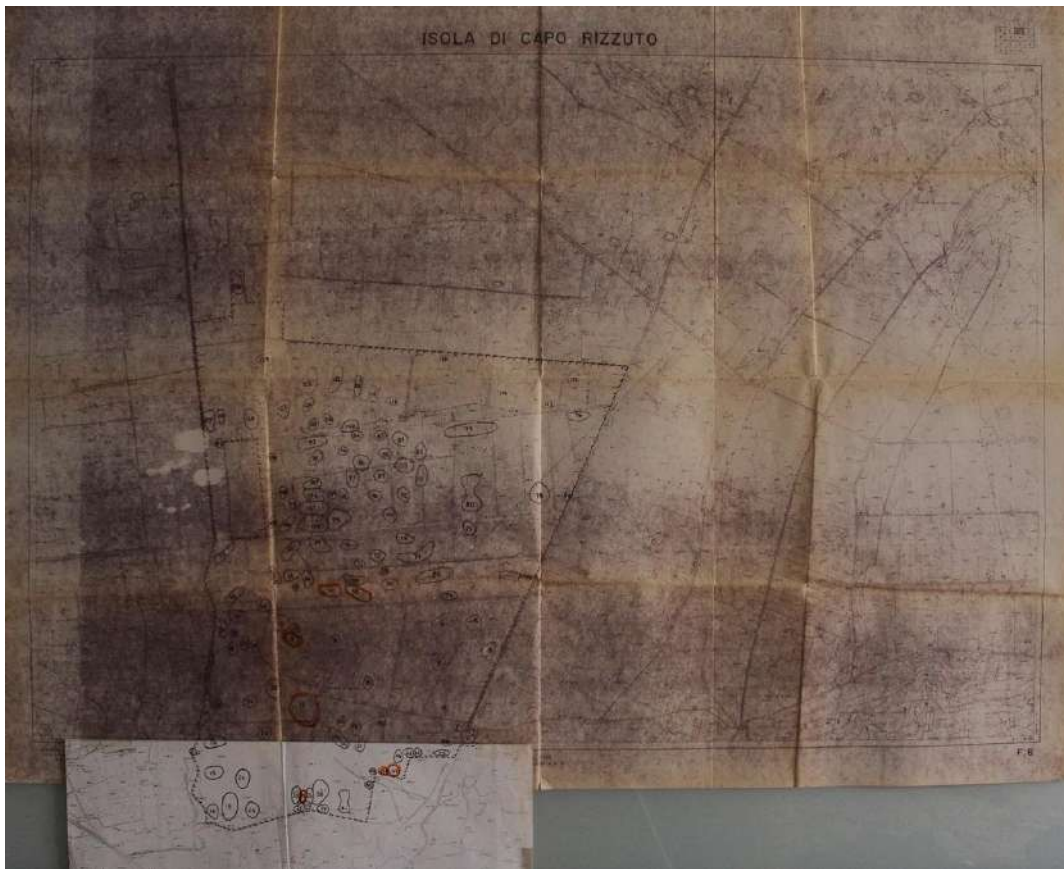
Tipo Catasto	
Cod. Catastale Comune	
Sezione	
Foglio	
Particella	
Subalterno	
Note	
Provenienza	

## Atti Amministrativi

Decreto	
Data vincolo	
Riferimento normativo	
Tipo provvedimento	
Tipo altro provvedimento	
Num. trascriz. Conservatoria	
Data trascriz. Conservatoria	



ISOLA DI CAPO RIZZUTO



# Sistema VincoliInRete:

ID	3178752
Codice regione (NCTR)	18
Numero catalogo generale (NCTN)	00167350
Suffisso numero catalogo generale	
Livello (RVEL)	
Denominazione	Isola Capo Rizzuto, progetto NATO 1989, 90
Tipo scheda	Siti archeologici
Tipo bene	
Condizione Giuridica	proprietà stato
Destinazione d'uso	
Interesse Culturale	Di interesse culturale non verificato
Gerarchia	individuo
Fonte	
Regione	Calabria
Provincia	Crotone
Comune	Isola di Capo Rizzuto
Località	Parte Sicura
Toponimo	
Indirizzo	
Denominazione ECP	Soprintendenza Archeologia, belle arti e paesaggio per le province di Catanzaro, Cosenza e Crotone
Secolo Da	
Secolo A	
Frazione secolo Da	
Frazione secolo A	
Anno Da	
Anno A	
Presente in SigecWeb	SI (ICCD14520096)
Presente in Carta del rischio	SI (242957)
Presente in Beni tutelati	NO

Proveniente da VirApp	NO
-----------------------	----

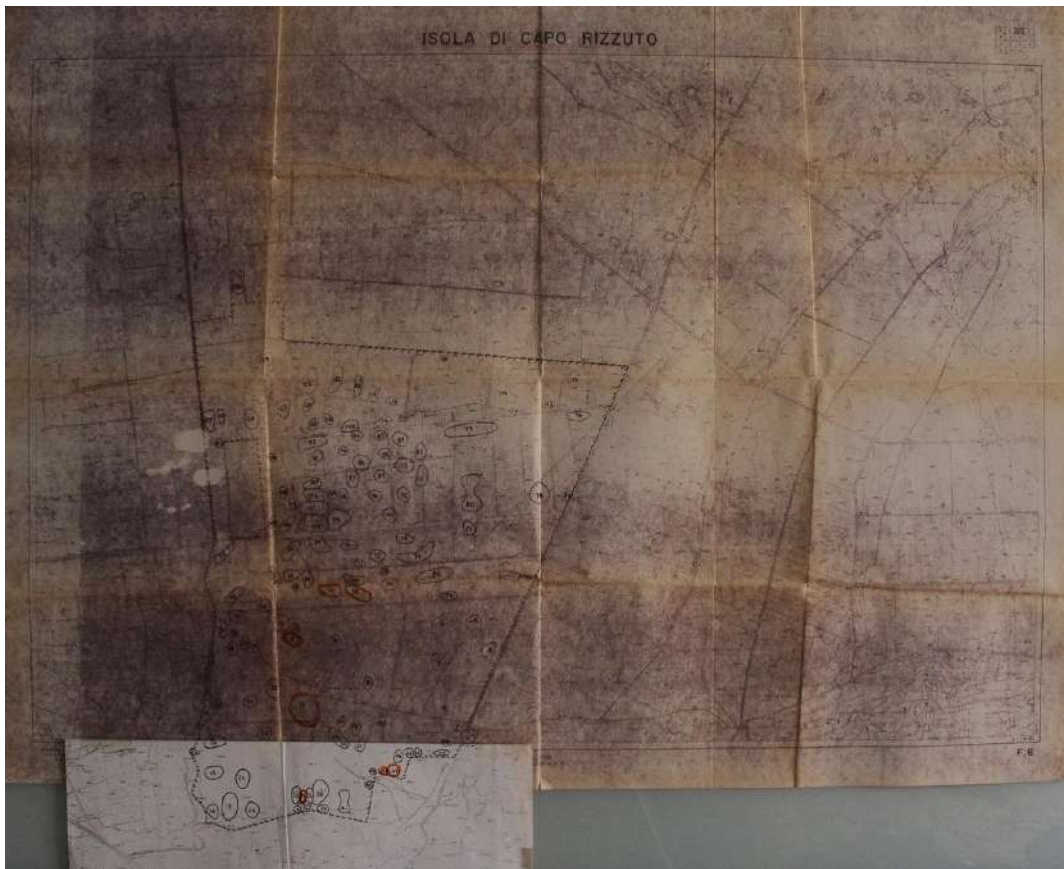
## Dati Catastali

Tipo Catasto	
Cod. Catastale Comune	
Sezione	
Foglio	
Particella	
Subalterno	
Note	
Provenienza	

## Atti Amministrativi

Decreto	
Data vincolo	
Riferimento normativo	
Tipo provvedimento	
Tipo altro provvedimento	
Num. trascriz. Conservatoria	
Data trascriz. Conservatoria	

ISOLA DI CAPO RIZZUTO



# Sistema VincoliInRete:

ID	3179824
Codice regione (NCTR)	18
Numero catalogo generale (NCTN)	00167347
Suffisso numero catalogo generale	
Livello (RVEL)	
Denominazione	Isola Capo Rizzuto, progetto NATO 1989, 87
Tipo scheda	Siti archeologici
Tipo bene	
Condizione Giuridica	proprietà stato
Destinazione d'uso	
Interesse Culturale	Di interesse culturale non verificato
Gerarchia	individuo
Fonte	
Regione	Calabria
Provincia	Crotone
Comune	Isola di Capo Rizzuto
Località	Parte Sicura
Toponimo	
Indirizzo	
Denominazione ECP	Soprintendenza Archeologia, belle arti e paesaggio per le province di Catanzaro, Cosenza e Crotone
Secolo Da	
Secolo A	
Frazione secolo Da	
Frazione secolo A	
Anno Da	
Anno A	
Presente in SigecWeb	SI (ICCD14519994)
Presente in Carta del rischio	SI (242993)
Presente in Beni tutelati	NO

Proveniente da VirApp	NO
-----------------------	----

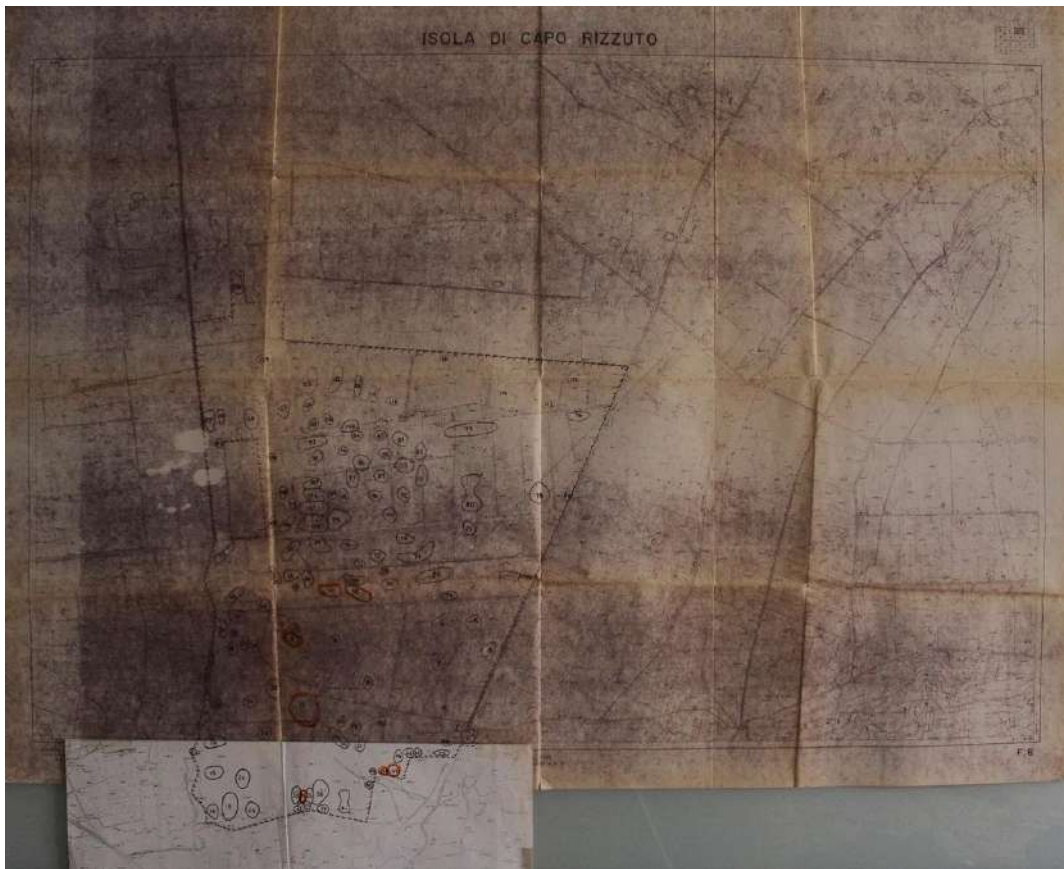
## Dati Catastali

Tipo Catasto	
Cod. Catastale Comune	
Sezione	
Foglio	
Particella	
Subalterno	
Note	
Provenienza	

## Atti Amministrativi

Decreto	
Data vincolo	
Riferimento normativo	
Tipo provvedimento	
Tipo altro provvedimento	
Num. trascriz. Conservatoria	
Data trascriz. Conservatoria	

ISOLA DI CAPO RIZZUTO



# Sistema VincoliInRete:

ID	3179825
Codice regione (NCTR)	18
Numero catalogo generale (NCTN)	00167349
Suffisso numero catalogo generale	
Livello (RVEL)	
Denominazione	Isola Capo Rizzuto, progetto NATO 1989, 89
Tipo scheda	Siti archeologici
Tipo bene	
Condizione Giuridica	proprietà stato
Destinazione d'uso	
Interesse Culturale	Di interesse culturale non verificato
Gerarchia	individuo
Fonte	
Regione	Calabria
Provincia	Crotone
Comune	Isola di Capo Rizzuto
Località	Parte Sicura
Toponimo	
Indirizzo	
Denominazione ECP	Soprintendenza Archeologia, belle arti e paesaggio per le province di Catanzaro, Cosenza e Crotone
Secolo Da	
Secolo A	
Frazione secolo Da	
Frazione secolo A	
Anno Da	
Anno A	
Presente in SigecWeb	SI (ICCD14520009)
Presente in Carta del rischio	SI (242994)
Presente in Beni tutelati	NO



Proveniente da VirApp	NO
-----------------------	----

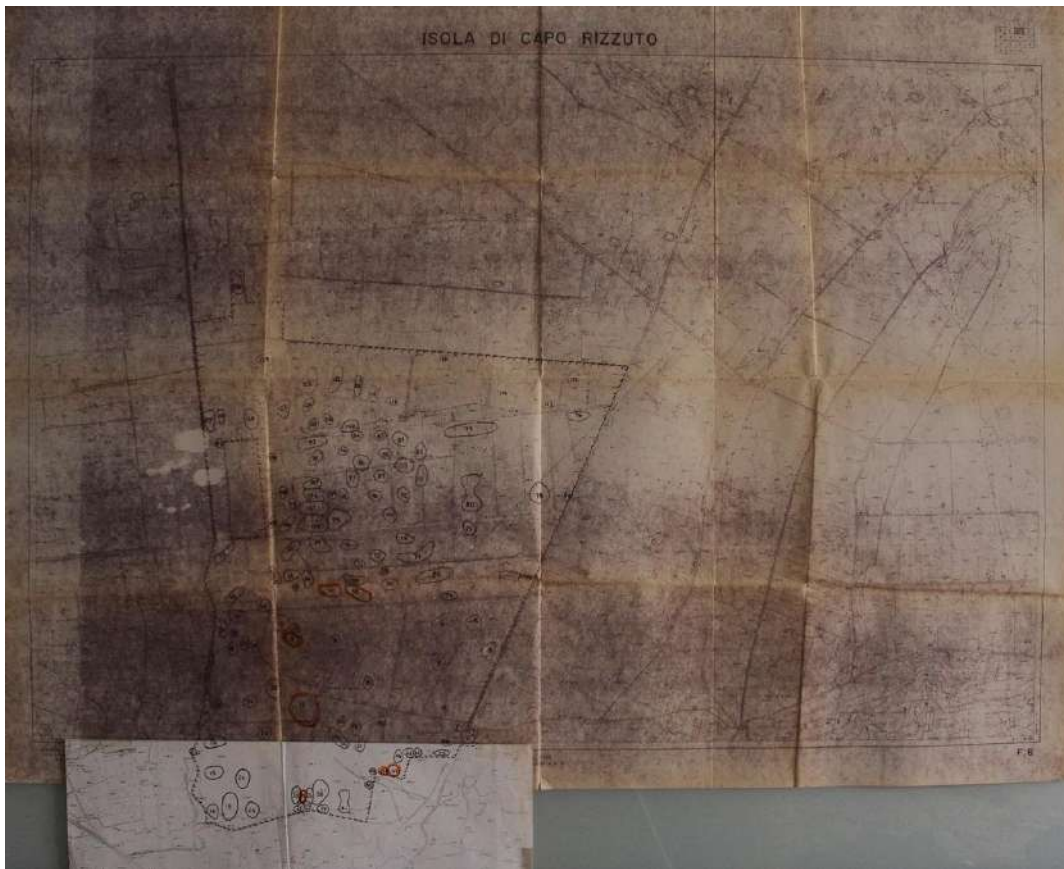
## Dati Catastali

Tipo Catasto	
Cod. Catastale Comune	
Sezione	
Foglio	
Particella	
Subalterno	
Note	
Provenienza	

## Atti Amministrativi

Decreto	
Data vincolo	
Riferimento normativo	
Tipo provvedimento	
Tipo altro provvedimento	
Num. trascriz. Conservatoria	
Data trascriz. Conservatoria	

ISOLA DI CAPO RIZZUTO



# Sistema VincoliInRete:

ID	3179826
Codice regione (NCTR)	18
Numero catalogo generale (NCTN)	00167353
Suffisso numero catalogo generale	
Livello (RVEL)	
Denominazione	Isola Capo Rizzuto, progetto NATO 1989, 94
Tipo scheda	Siti archeologici
Tipo bene	
Condizione Giuridica	proprietà stato
Destinazione d'uso	
Interesse Culturale	Di interesse culturale non verificato
Gerarchia	individuo
Fonte	
Regione	Calabria
Provincia	Crotone
Comune	Isola di Capo Rizzuto
Località	Parte Sicura
Toponimo	
Indirizzo	
Denominazione ECP	Soprintendenza Archeologia, belle arti e paesaggio per le province di Catanzaro, Cosenza e Crotone
Secolo Da	
Secolo A	
Frazione secolo Da	
Frazione secolo A	
Anno Da	
Anno A	
Presente in SigecWeb	SI (ICCD14521135)
Presente in Carta del rischio	SI (242995)
Presente in Beni tutelati	NO

Proveniente da VirApp	NO
-----------------------	----

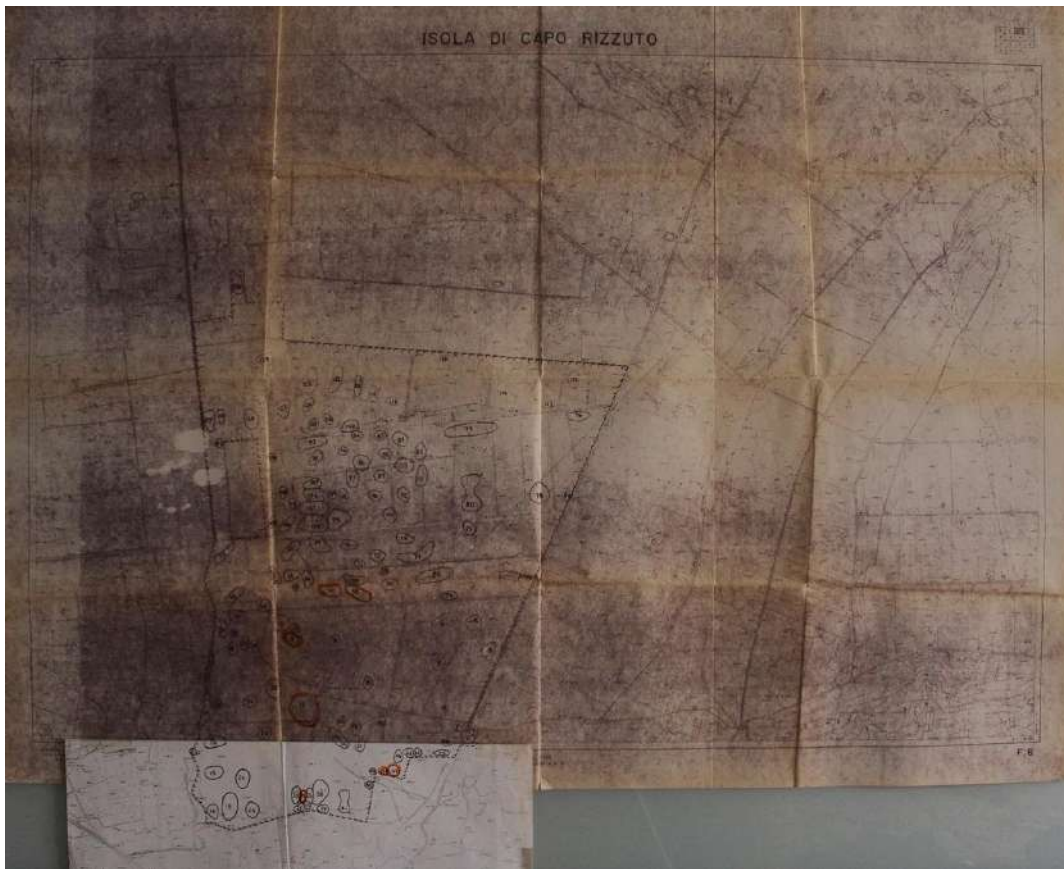
## Dati Catastali

Tipo Catasto	
Cod. Catastale Comune	
Sezione	
Foglio	
Particella	
Subalterno	
Note	
Provenienza	

## Atti Amministrativi

Decreto	
Data vincolo	
Riferimento normativo	
Tipo provvedimento	
Tipo altro provvedimento	
Num. trascriz. Conservatoria	
Data trascriz. Conservatoria	

ISOLA DI CAPO RIZZUTO



# Sistema VincoliInRete:

ID	3179827
Codice regione (NCTR)	18
Numero catalogo generale (NCTN)	00167355
Suffisso numero catalogo generale	
Livello (RVEL)	
Denominazione	Isola Capo Rizzuto, progetto NATO 1989, 96
Tipo scheda	Siti archeologici
Tipo bene	
Condizione Giuridica	proprietà stato
Destinazione d'uso	
Interesse Culturale	Di interesse culturale non verificato
Gerarchia	individuo
Fonte	
Regione	Calabria
Provincia	Crotone
Comune	Isola di Capo Rizzuto
Località	Parte Sicura
Toponimo	
Indirizzo	
Denominazione ECP	Soprintendenza Archeologia, belle arti e paesaggio per le province di Catanzaro, Cosenza e Crotone
Secolo Da	
Secolo A	
Frazione secolo Da	
Frazione secolo A	
Anno Da	
Anno A	
Presente in SigecWeb	SI (ICCD14522121)
Presente in Carta del rischio	SI (242996)
Presente in Beni tutelati	NO

Proveniente da VirApp	NO
-----------------------	----

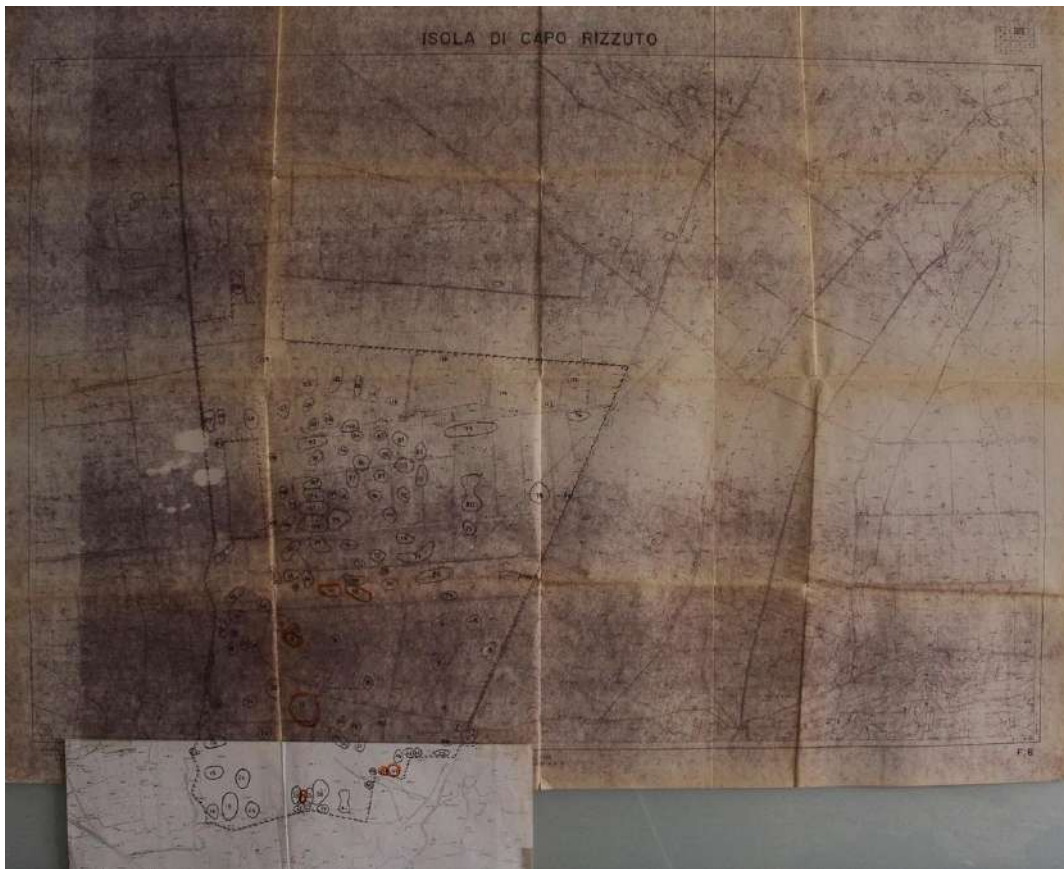
## Dati Catastali

Tipo Catasto	
Cod. Catastale Comune	
Sezione	
Foglio	
Particella	
Subalterno	
Note	
Provenienza	

## Atti Amministrativi

Decreto	
Data vincolo	
Riferimento normativo	
Tipo provvedimento	
Tipo altro provvedimento	
Num. trascriz. Conservatoria	
Data trascriz. Conservatoria	

ISOLA DI CAPO RIZZUTO





# Sistema VincoliInRete:

ID	3179828
Codice regione (NCTR)	18
Numero catalogo generale (NCTN)	00167357
Suffisso numero catalogo generale	
Livello (RVEL)	
Denominazione	Isola Capo Rizzuto, progetto NATO 1989, 98
Tipo scheda	Siti archeologici
Tipo bene	
Condizione Giuridica	proprietà stato
Destinazione d'uso	
Interesse Culturale	Di interesse culturale non verificato
Gerarchia	individuo
Fonte	
Regione	Calabria
Provincia	Crotone
Comune	Isola di Capo Rizzuto
Località	Parte Sicura
Toponimo	
Indirizzo	
Denominazione ECP	Soprintendenza Archeologia, belle arti e paesaggio per le province di Catanzaro, Cosenza e Crotone
Secolo Da	
Secolo A	
Frazione secolo Da	
Frazione secolo A	
Anno Da	
Anno A	
Presente in SigecWeb	SI (ICCD14522158)
Presente in Carta del rischio	SI (242997)
Presente in Beni tutelati	NO

Proveniente da VirApp	NO
-----------------------	----

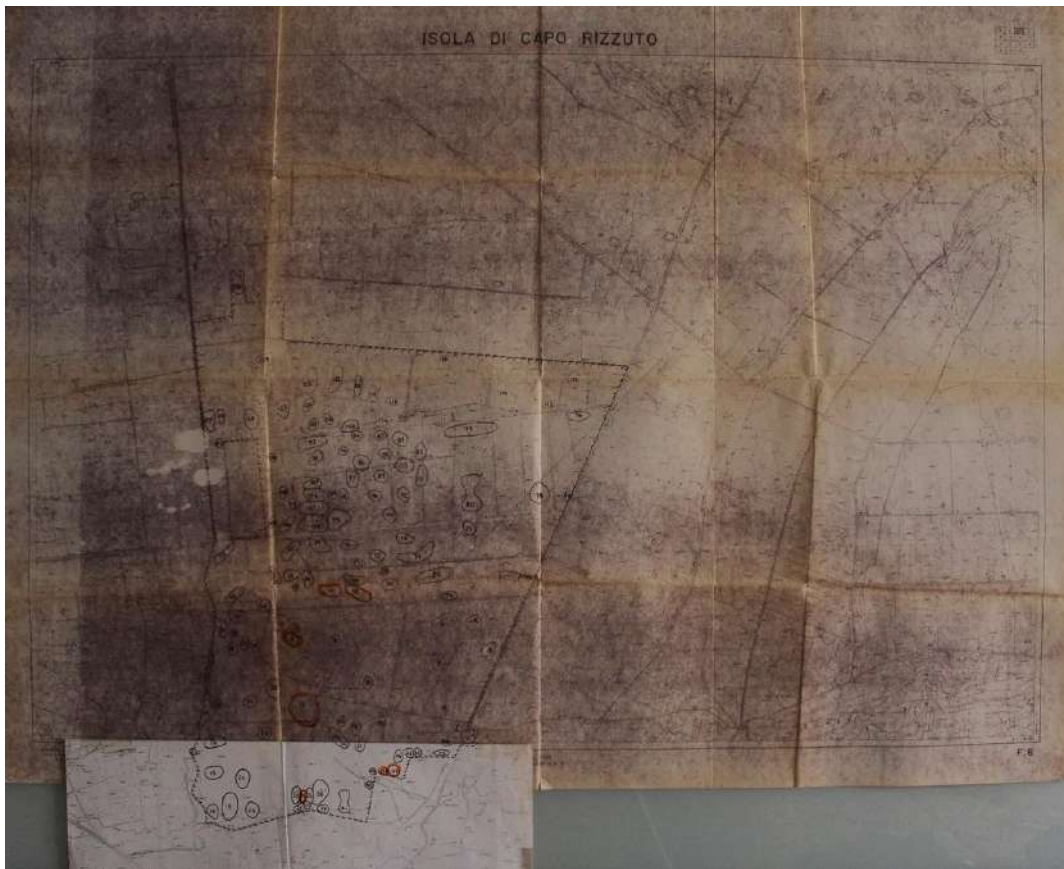
## Dati Catastali

Tipo Catasto	
Cod. Catastale Comune	
Sezione	
Foglio	
Particella	
Subalterno	
Note	
Provenienza	

## Atti Amministrativi

Decreto	
Data vincolo	
Riferimento normativo	
Tipo provvedimento	
Tipo altro provvedimento	
Num. trascriz. Conservatoria	
Data trascriz. Conservatoria	

ISOLA DI CAPO RIZZUTO



# Sistema VincoliInRete:

ID	3179829
Codice regione (NCTR)	18
Numero catalogo generale (NCTN)	00167358
Suffisso numero catalogo generale	
Livello (RVEL)	
Denominazione	Isola Capo Rizzuto, progetto NATO 1989, 99
Tipo scheda	Siti archeologici
Tipo bene	
Condizione Giuridica	proprietà stato
Destinazione d'uso	
Interesse Culturale	Di interesse culturale non verificato
Gerarchia	individuo
Fonte	
Regione	Calabria
Provincia	Crotone
Comune	Isola di Capo Rizzuto
Località	Parte Sicura
Toponimo	
Indirizzo	
Denominazione ECP	Soprintendenza Archeologia, belle arti e paesaggio per le province di Catanzaro, Cosenza e Crotone
Secolo Da	
Secolo A	
Frazione secolo Da	
Frazione secolo A	
Anno Da	
Anno A	
Presente in SigecWeb	SI (ICCD14522169)
Presente in Carta del rischio	SI (242998)
Presente in Beni tutelati	NO

Proveniente da VirApp	NO
-----------------------	----

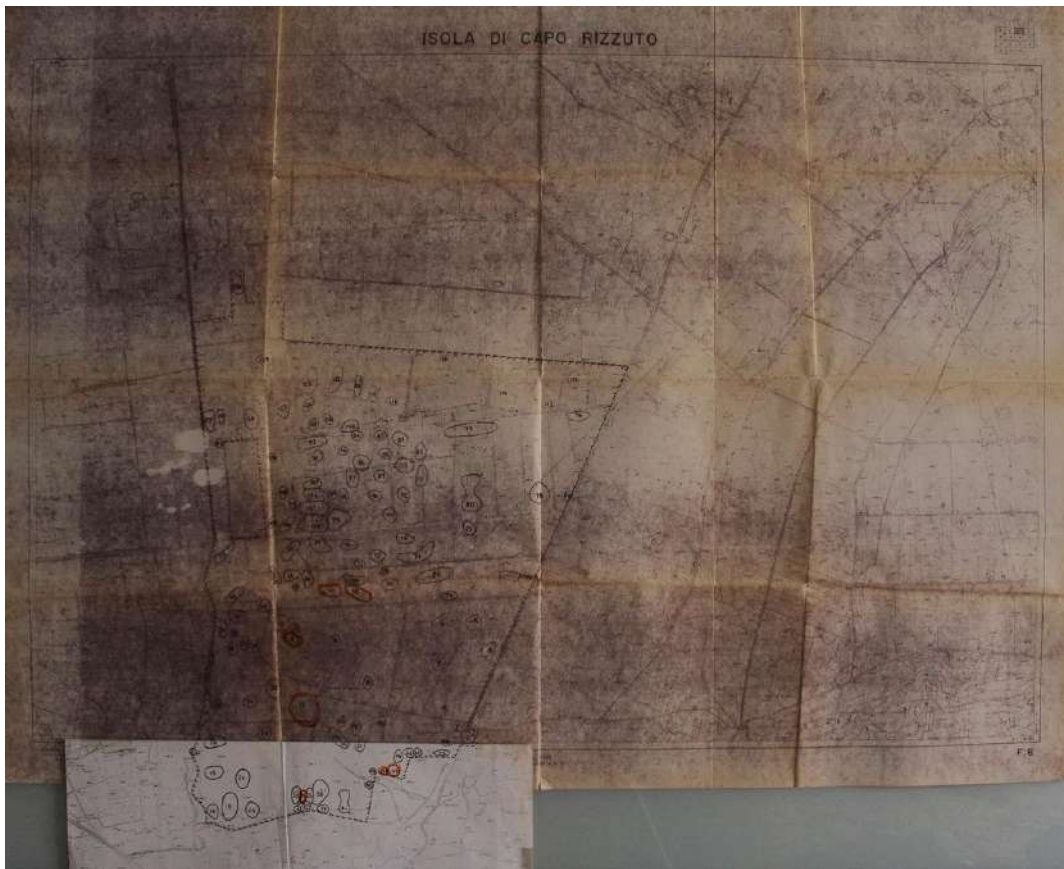
## Dati Catastali

Tipo Catasto	
Cod. Catastale Comune	
Sezione	
Foglio	
Particella	
Subalterno	
Note	
Provenienza	

## Atti Amministrativi

Decreto	
Data vincolo	
Riferimento normativo	
Tipo provvedimento	
Tipo altro provvedimento	
Num. trascriz. Conservatoria	
Data trascriz. Conservatoria	

ISOLA DI CAPO RIZZUTO



# Sistema VincoliInRete:

ID	3179830
Codice regione (NCTR)	18
Numero catalogo generale (NCTN)	00167361
Suffisso numero catalogo generale	
Livello (RVEL)	
Denominazione	Isola Capo Rizzuto, progetto NATO 1989, 102
Tipo scheda	Siti archeologici
Tipo bene	
Condizione Giuridica	proprietà stato
Destinazione d'uso	
Interesse Culturale	Di interesse culturale non verificato
Gerarchia	individuo
Fonte	
Regione	Calabria
Provincia	Crotone
Comune	Isola di Capo Rizzuto
Località	Parte Sicura
Toponimo	
Indirizzo	
Denominazione ECP	Soprintendenza Archeologia, belle arti e paesaggio per le province di Catanzaro, Cosenza e Crotone
Secolo Da	
Secolo A	
Frazione secolo Da	
Frazione secolo A	
Anno Da	
Anno A	
Presente in SigecWeb	SI (ICCD14522260)
Presente in Carta del rischio	SI (242999)
Presente in Beni tutelati	NO

Proveniente da VirApp	NO
-----------------------	----

## Dati Catastali

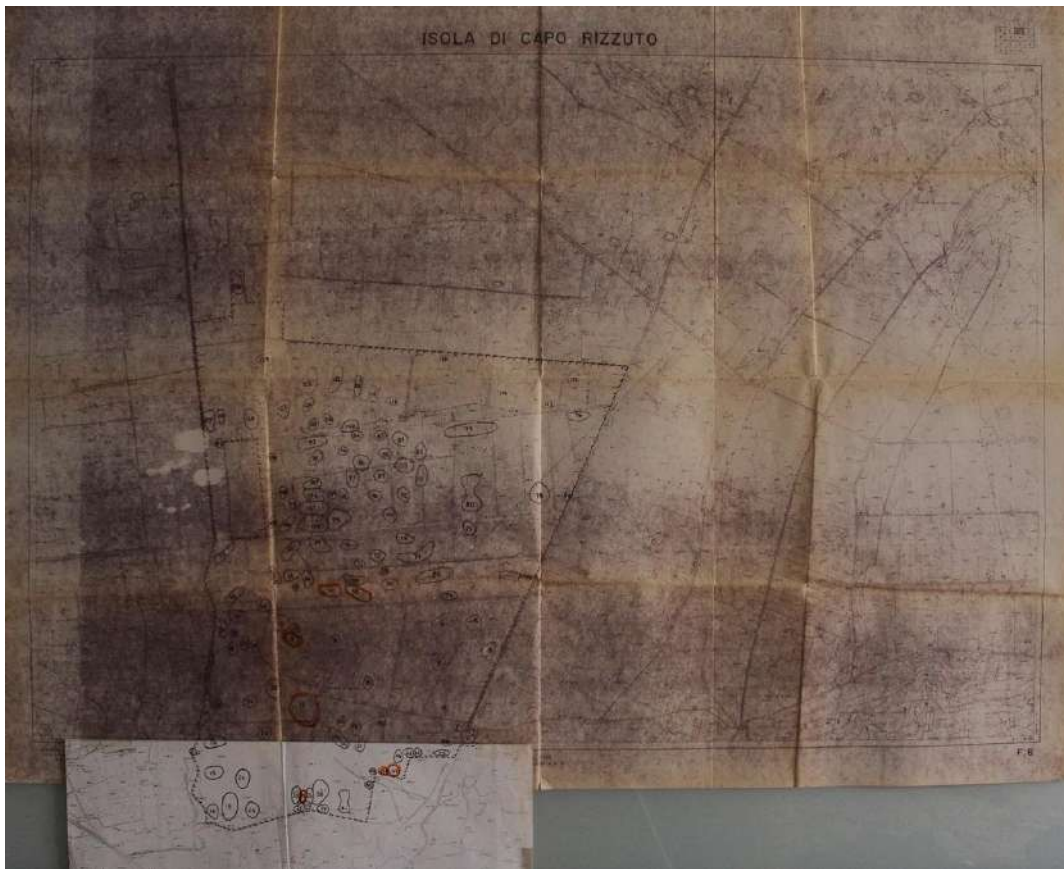
Tipo Catasto	
Cod. Catastale Comune	
Sezione	
Foglio	
Particella	
Subalterno	
Note	
Provenienza	

## Atti Amministrativi

Decreto	
Data vincolo	
Riferimento normativo	
Tipo provvedimento	
Tipo altro provvedimento	
Num. trascriz. Conservatoria	
Data trascriz. Conservatoria	



ISOLA DI CAPO RIZZUTO



# Sistema VincoliInRete:

ID	3179831
Codice regione (NCTR)	18
Numero catalogo generale (NCTN)	00167364
Suffisso numero catalogo generale	
Livello (RVEL)	
Denominazione	Isola Capo Rizzuto, progetto NATO 1989, 105
Tipo scheda	Siti archeologici
Tipo bene	
Condizione Giuridica	proprietà stato
Destinazione d'uso	
Interesse Culturale	Di interesse culturale non verificato
Gerarchia	individuo
Fonte	
Regione	Calabria
Provincia	Crotone
Comune	Isola di Capo Rizzuto
Località	Parte Sicura
Toponimo	
Indirizzo	
Denominazione ECP	Soprintendenza Archeologia, belle arti e paesaggio per le province di Catanzaro, Cosenza e Crotone
Secolo Da	
Secolo A	
Frazione secolo Da	
Frazione secolo A	
Anno Da	
Anno A	
Presente in SigecWeb	SI (ICCD14522343)
Presente in Carta del rischio	SI (243000)
Presente in Beni tutelati	NO

Proveniente da VirApp	NO
-----------------------	----

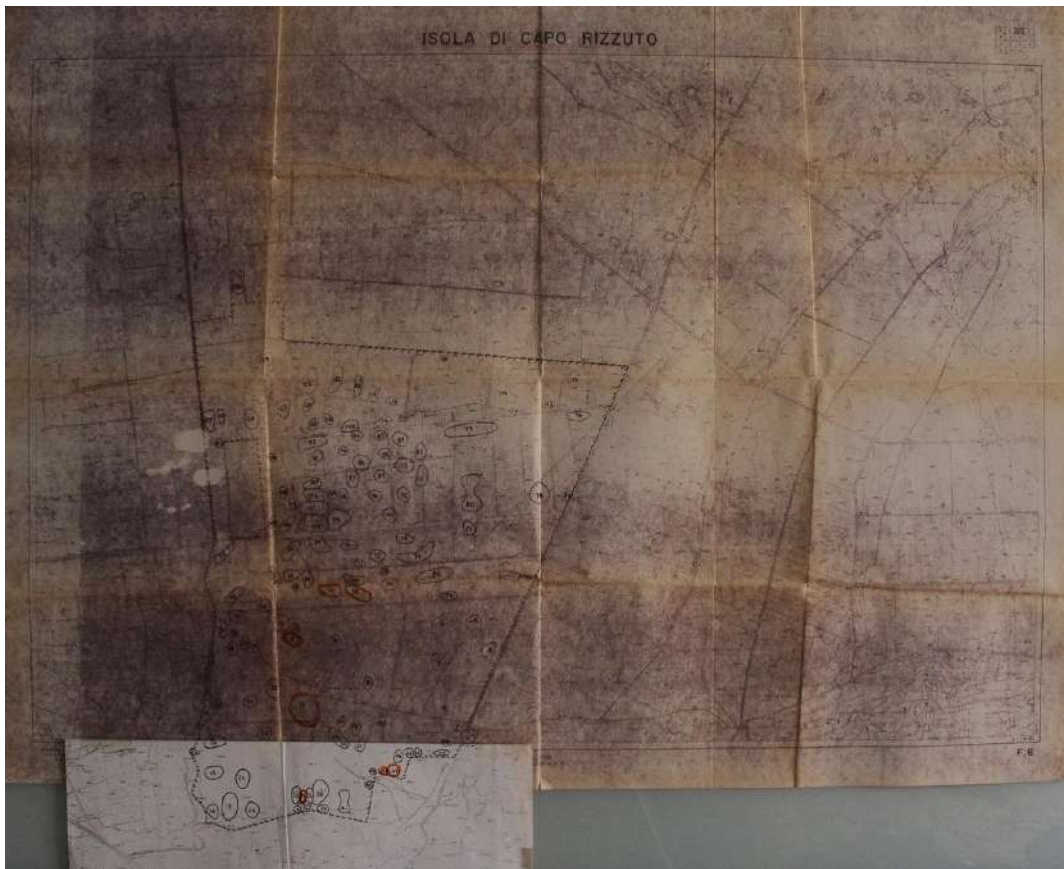
## Dati Catastali

Tipo Catasto	
Cod. Catastale Comune	
Sezione	
Foglio	
Particella	
Subalterno	
Note	
Provenienza	

## Atti Amministrativi

Decreto	
Data vincolo	
Riferimento normativo	
Tipo provvedimento	
Tipo altro provvedimento	
Num. trascriz. Conservatoria	
Data trascriz. Conservatoria	

ISOLA DI CAPO RIZZUTO



# Sistema VincoliInRete:

ID	3179832
Codice regione (NCTR)	18
Numero catalogo generale (NCTN)	00167367
Suffisso numero catalogo generale	
Livello (RVEL)	
Denominazione	Isola Capo Rizzuto, progetto NATO 1989, 108
Tipo scheda	Siti archeologici
Tipo bene	
Condizione Giuridica	proprietà stato
Destinazione d'uso	
Interesse Culturale	Di interesse culturale non verificato
Gerarchia	individuo
Fonte	
Regione	Calabria
Provincia	Crotone
Comune	Isola di Capo Rizzuto
Località	Parte Sicura
Toponimo	
Indirizzo	
Denominazione ECP	Soprintendenza Archeologia, belle arti e paesaggio per le province di Catanzaro, Cosenza e Crotone
Secolo Da	
Secolo A	
Frazione secolo Da	
Frazione secolo A	
Anno Da	
Anno A	
Presente in SigecWeb	SI (ICCD14523599)
Presente in Carta del rischio	SI (243001)
Presente in Beni tutelati	NO

Proveniente da VirApp	NO
-----------------------	----

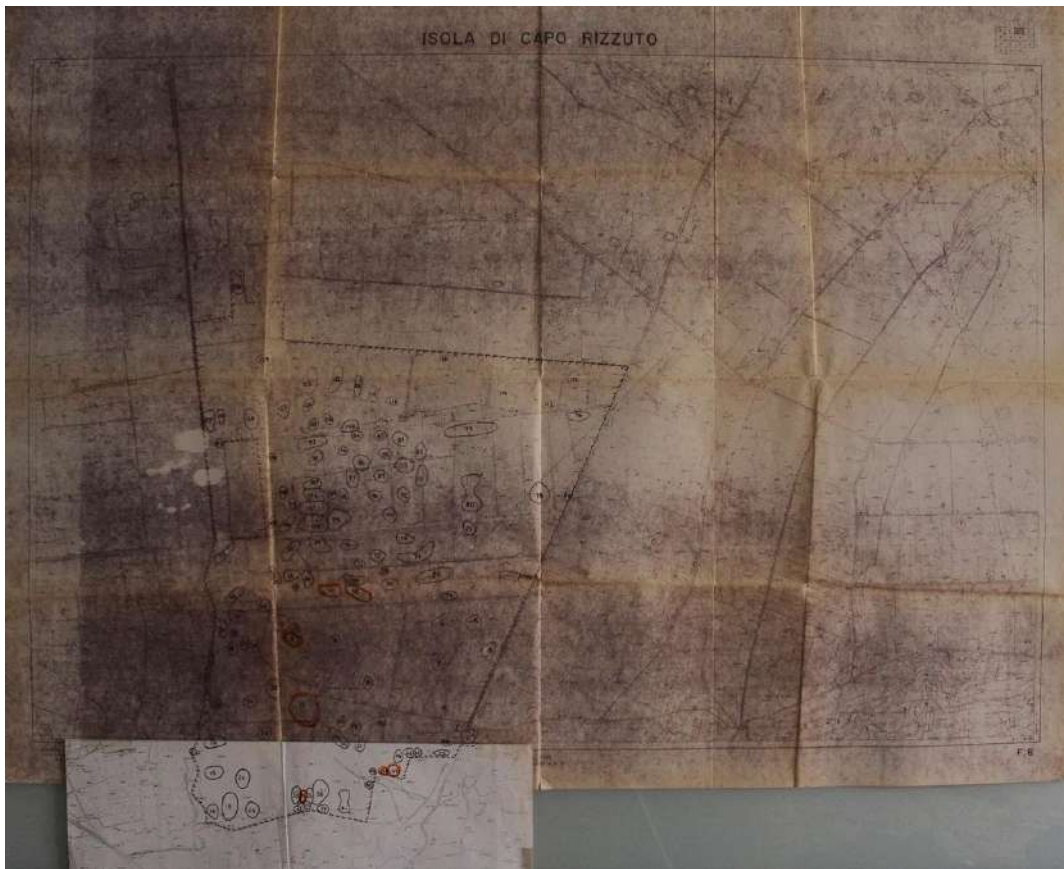
## Dati Catastali

Tipo Catasto	
Cod. Catastale Comune	
Sezione	
Foglio	
Particella	
Subalterno	
Note	
Provenienza	

## Atti Amministrativi

Decreto	
Data vincolo	
Riferimento normativo	
Tipo provvedimento	
Tipo altro provvedimento	
Num. trascriz. Conservatoria	
Data trascriz. Conservatoria	

ISOLA DI CAPO RIZZUTO



# Sistema VincoliInRete:

ID	3179833
Codice regione (NCTR)	18
Numero catalogo generale (NCTN)	00167374
Suffisso numero catalogo generale	
Livello (RVEL)	
Denominazione	Isola Capo Rizzuto, progetto NATO 1991, 6
Tipo scheda	Siti archeologici
Tipo bene	
Condizione Giuridica	proprietà stato
Destinazione d'uso	
Interesse Culturale	Di interesse culturale non verificato
Gerarchia	individuo
Fonte	
Regione	Calabria
Provincia	Crotone
Comune	Isola di Capo Rizzuto
Località	Stazzi
Toponimo	
Indirizzo	
Denominazione ECP	Soprintendenza Archeologia, belle arti e paesaggio per le province di Catanzaro, Cosenza e Crotone
Secolo Da	
Secolo A	
Frazione secolo Da	
Frazione secolo A	
Anno Da	
Anno A	
Presente in SigecWeb	SI (ICCD14524510)
Presente in Carta del rischio	SI (243002)
Presente in Beni tutelati	NO



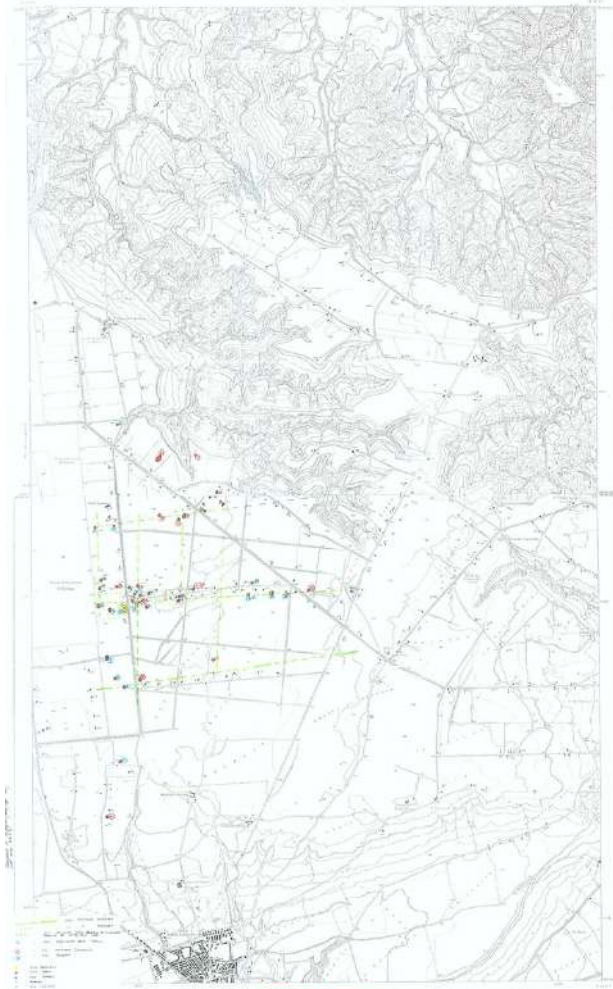
Proveniente da VirApp	NO
-----------------------	----

## Dati Catastali

Tipo Catasto	
Cod. Catastale Comune	
Sezione	
Foglio	
Particella	
Subalterno	
Note	
Provenienza	

## Atti Amministrativi

Decreto	
Data vincolo	
Riferimento normativo	
Tipo provvedimento	
Tipo altro provvedimento	
Num. trascriz. Conservatoria	
Data trascriz. Conservatoria	



Riconoscimento di Sottosopra - Villaggio Sauca - 1952

# Sistema VincoliInRete:

ID	3179834
Codice regione (NCTR)	18
Numero catalogo generale (NCTN)	00167375
Suffisso numero catalogo generale	
Livello (RVEL)	
Denominazione	Isola Capo Rizzuto, progetto NATO 1991, 7
Tipo scheda	Siti archeologici
Tipo bene	
Condizione Giuridica	proprietà stato
Destinazione d'uso	
Interesse Culturale	Di interesse culturale non verificato
Gerarchia	individuo
Fonte	
Regione	Calabria
Provincia	Crotone
Comune	Isola di Capo Rizzuto
Località	Ronzino
Toponimo	
Indirizzo	Strada provinciale S. Anna-Capo Colonna
Denominazione ECP	Soprintendenza Archeologia, belle arti e paesaggio per le province di Catanzaro, Cosenza e Crotone
Secolo Da	
Secolo A	
Frazione secolo Da	
Frazione secolo A	
Anno Da	
Anno A	
Presente in SigecWeb	SI (ICCD14524524)
Presente in Carta del rischio	SI (243003)
Presente in Beni tutelati	NO

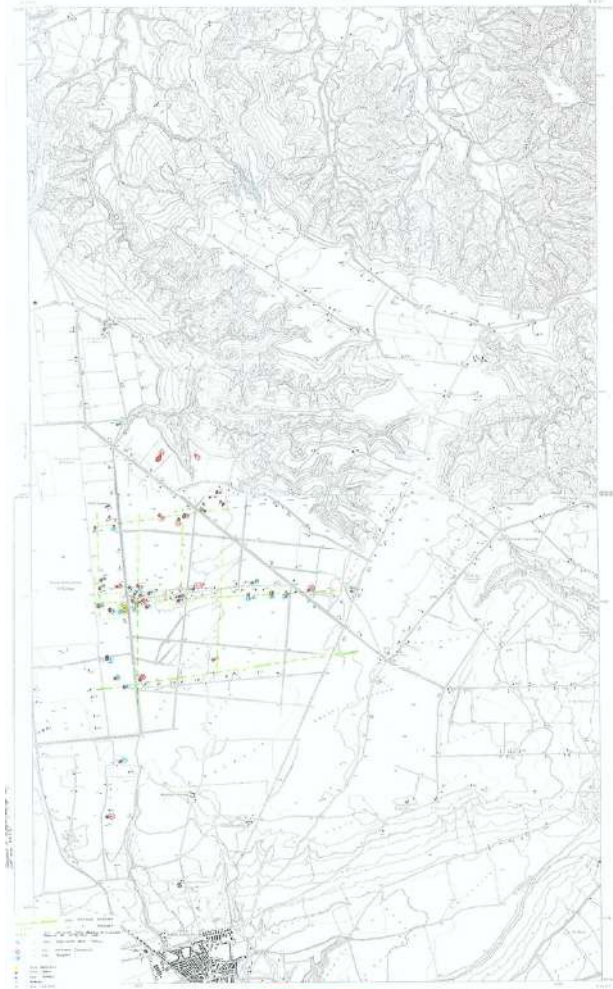
Proveniente da VirApp	NO
-----------------------	----

## Dati Catastali

Tipo Catasto	
Cod. Catastale Comune	
Sezione	
Foglio	
Particella	
Subalterno	
Note	
Provenienza	

## Atti Amministrativi

Decreto	
Data vincolo	
Riferimento normativo	
Tipo provvedimento	
Tipo altro provvedimento	
Num. trascriz. Conservatoria	
Data trascriz. Conservatoria	



Comune di Sestri  
CANTONE 100

# Sistema VincoliInRete:

ID	123120
Codice regione (NCTR)	
Numero catalogo generale (NCTN)	
Suffisso numero catalogo generale	
Livello (RVEL)	
Denominazione	CHIESETTA DI S.ROCCO
Tipo scheda	Architettura
Tipo bene	chiesa
Condizione Giuridica	
Destinazione d'uso	
Interesse Culturale	Di interesse culturale non verificato
Gerarchia	individuo
Fonte	
Regione	Calabria
Provincia	Catanzaro
Comune	Belcastro
Località	Belcastro
Toponimo	
Indirizzo	Piazza Poerio
Denominazione ECP	Soprintendenza Archeologia, belle arti e paesaggio per le province di Catanzaro, Cosenza e Crotona
Secolo Da	
Secolo A	
Frazione secolo Da	
Frazione secolo A	
Anno Da	
Anno A	
Presente in SigecWeb	NO
Presente in Carta del rischio	SI (132816)
Presente in Beni tutelati	NO

Proveniente da VirApp	NO
-----------------------	----

## Dati Catastali

Tipo Catasto	
Cod. Catastale Comune	
Sezione	
Foglio	
Particella	
Subalterno	
Note	
Provenienza	

## Atti Amministrativi

Decreto	
Data vincolo	
Riferimento normativo	
Tipo provvedimento	
Tipo altro provvedimento	
Num. trascriz. Conservatoria	
Data trascriz. Conservatoria	





# Sistema VincoliInRete:

ID	154524
Codice regione (NCTR)	
Numero catalogo generale (NCTN)	
Suffisso numero catalogo generale	
Livello (RVEL)	
Denominazione	CAMPANILE DELL'ARCIPRETALE
Tipo scheda	Architettura
Tipo bene	campanile
Condizione Giuridica	
Destinazione d'uso	
Interesse Culturale	Di interesse culturale non verificato
Gerarchia	componente
Fonte	
Regione	Calabria
Provincia	Crotone
Comune	Isola di Capo Rizzuto
Località	
Toponimo	
Indirizzo	Piazza Duomo
Denominazione ECP	Soprintendenza Archeologia, belle arti e paesaggio per le province di Catanzaro, Cosenza e Crotone
Secolo Da	
Secolo A	
Frazione secolo Da	
Frazione secolo A	
Anno Da	
Anno A	
Presente in SigecWeb	NO
Presente in Carta del rischio	SI (23207)
Presente in Beni tutelati	NO

Proveniente da VirApp	NO
-----------------------	----

## Dati Catastali

Tipo Catasto	
Cod. Catastale Comune	
Sezione	
Foglio	
Particella	
Subalterno	
Note	
Provenienza	

## Atti Amministrativi

Decreto	
Data vincolo	
Riferimento normativo	
Tipo provvedimento	
Tipo altro provvedimento	
Num. trascriz. Conservatoria	
Data trascriz. Conservatoria	



# Sistema VincoliInRete:

ID	154542
Codice regione (NCTR)	
Numero catalogo generale (NCTN)	
Suffisso numero catalogo generale	
Livello (RVEL)	
Denominazione	CAMPANILE DI S. MICHELE
Tipo scheda	Architettura
Tipo bene	campanile
Condizione Giuridica	
Destinazione d'uso	
Interesse Culturale	Di interesse culturale non verificato
Gerarchia	componente
Fonte	
Regione	Calabria
Provincia	Catanzaro
Comune	Belcastro
Località	
Toponimo	
Indirizzo	
Denominazione ECP	Soprintendenza Archeologia, belle arti e paesaggio per le province di Catanzaro, Cosenza e Crotona
Secolo Da	
Secolo A	
Frazione secolo Da	
Frazione secolo A	
Anno Da	
Anno A	
Presente in SigecWeb	NO
Presente in Carta del rischio	SI (169309)
Presente in Beni tutelati	NO

Proveniente da VirApp	NO
-----------------------	----

## Dati Catastali

Tipo Catasto	
Cod. Catastale Comune	
Sezione	
Foglio	
Particella	
Subalterno	
Note	
Provenienza	

## Atti Amministrativi

Decreto	
Data vincolo	
Riferimento normativo	
Tipo provvedimento	
Tipo altro provvedimento	
Num. trascriz. Conservatoria	
Data trascriz. Conservatoria	



# Sistema VincoliInRete:

ID	154546
Codice regione (NCTR)	
Numero catalogo generale (NCTN)	
Suffisso numero catalogo generale	
Livello (RVEL)	
Denominazione	C.D. "CAMPANILE DI CROPANI"
Tipo scheda	Architettura
Tipo bene	campanile
Condizione Giuridica	
Destinazione d'uso	
Interesse Culturale	Di interesse culturale non verificato
Gerarchia	componente
Fonte	
Regione	Calabria
Provincia	Catanzaro
Comune	Cropani
Località	
Toponimo	
Indirizzo	
Denominazione ECP	Soprintendenza Archeologia, belle arti e paesaggio per le province di Catanzaro, Cosenza e Crotona
Secolo Da	
Secolo A	
Frazione secolo Da	
Frazione secolo A	
Anno Da	
Anno A	
Presente in SigecWeb	NO
Presente in Carta del rischio	SI (87519)
Presente in Beni tutelati	NO

Proveniente da VirApp	NO
-----------------------	----

## Dati Catastali

Tipo Catasto	
Cod. Catastale Comune	
Sezione	
Foglio	
Particella	
Subalterno	
Note	
Provenienza	

## Atti Amministrativi

Decreto	
Data vincolo	
Riferimento normativo	
Tipo provvedimento	
Tipo altro provvedimento	
Num. trascriz. Conservatoria	
Data trascriz. Conservatoria	





# Sistema VincoliInRete:

ID	189859
Codice regione (NCTR)	
Numero catalogo generale (NCTN)	
Suffisso numero catalogo generale	
Livello (RVEL)	
Denominazione	QUARTIERE DELLA GRECIA
Tipo scheda	Architettura
Tipo bene	
Condizione Giuridica	
Destinazione d'uso	
Interesse Culturale	Di interesse culturale non verificato
Gerarchia	individuo
Fonte	
Regione	Calabria
Provincia	Crotone
Comune	Santa Severina
Località	
Toponimo	
Indirizzo	
Denominazione ECP	Soprintendenza Archeologia, belle arti e paesaggio per le province di Catanzaro, Cosenza e Crotone
Secolo Da	
Secolo A	
Frazione secolo Da	
Frazione secolo A	
Anno Da	
Anno A	
Presente in SigecWeb	NO
Presente in Carta del rischio	SI (51891)
Presente in Beni tutelati	NO

Proveniente da VirApp	NO
-----------------------	----

## Dati Catastali

Tipo Catasto	
Cod. Catastale Comune	
Sezione	
Foglio	
Particella	
Subalterno	
Note	
Provenienza	

## Atti Amministrativi

Decreto	
Data vincolo	
Riferimento normativo	
Tipo provvedimento	
Tipo altro provvedimento	
Num. trascriz. Conservatoria	
Data trascriz. Conservatoria	



# Sistema VincoliInRete:

ID	189861
Codice regione (NCTR)	
Numero catalogo generale (NCTN)	
Suffisso numero catalogo generale	
Livello (RVEL)	
Denominazione	QUARTIERE DELLA IUDEA
Tipo scheda	Architettura
Tipo bene	
Condizione Giuridica	
Destinazione d'uso	
Interesse Culturale	Di interesse culturale non verificato
Gerarchia	individuo
Fonte	
Regione	Calabria
Provincia	Crotone
Comune	Santa Severina
Località	
Toponimo	
Indirizzo	
Denominazione ECP	Soprintendenza Archeologia, belle arti e paesaggio per le province di Catanzaro, Cosenza e Crotone
Secolo Da	
Secolo A	
Frazione secolo Da	
Frazione secolo A	
Anno Da	
Anno A	
Presente in SigecWeb	NO
Presente in Carta del rischio	SI (110448)
Presente in Beni tutelati	NO

Proveniente da VirApp	NO
-----------------------	----

## Dati Catastali

Tipo Catasto	
Cod. Catastale Comune	
Sezione	
Foglio	
Particella	
Subalterno	
Note	
Provenienza	

## Atti Amministrativi

Decreto	
Data vincolo	
Riferimento normativo	
Tipo provvedimento	
Tipo altro provvedimento	
Num. trascriz. Conservatoria	
Data trascriz. Conservatoria	



# Sistema VincoliInRete:

ID	189980
Codice regione (NCTR)	
Numero catalogo generale (NCTN)	
Suffisso numero catalogo generale	
Livello (RVEL)	
Denominazione	BORGO ANTICO
Tipo scheda	Architettura
Tipo bene	
Condizione Giuridica	
Destinazione d'uso	
Interesse Culturale	Di interesse culturale non verificato
Gerarchia	individuo
Fonte	
Regione	Calabria
Provincia	Catanzaro
Comune	Marcedusa
Località	
Toponimo	
Indirizzo	
Denominazione ECP	Soprintendenza Archeologia, belle arti e paesaggio per le province di Catanzaro, Cosenza e Crotona
Secolo Da	
Secolo A	
Frazione secolo Da	
Frazione secolo A	
Anno Da	
Anno A	
Presente in SigecWeb	NO
Presente in Carta del rischio	SI (146461)
Presente in Beni tutelati	NO



Proveniente da VirApp	NO
-----------------------	----

## Dati Catastali

Tipo Catasto	
Cod. Catastale Comune	
Sezione	
Foglio	
Particella	
Subalterno	
Note	
Provenienza	

## Atti Amministrativi

Decreto	
Data vincolo	
Riferimento normativo	
Tipo provvedimento	
Tipo altro provvedimento	
Num. trascriz. Conservatoria	
Data trascriz. Conservatoria	



# Sistema VincoliInRete:

ID	201615
Codice regione (NCTR)	
Numero catalogo generale (NCTN)	
Suffisso numero catalogo generale	
Livello (RVEL)	
Denominazione	CASTELLO
Tipo scheda	Architettura
Tipo bene	castello
Condizione Giuridica	
Destinazione d'uso	
Interesse Culturale	Di interesse culturale non verificato
Gerarchia	individuo
Fonte	
Regione	Calabria
Provincia	Crotone
Comune	Santa Severina
Località	
Toponimo	
Indirizzo	
Denominazione ECP	Soprintendenza Archeologia, belle arti e paesaggio per le province di Catanzaro, Cosenza e Crotone
Secolo Da	
Secolo A	
Frazione secolo Da	
Frazione secolo A	
Anno Da	
Anno A	
Presente in SigecWeb	NO
Presente in Carta del rischio	SI (107238)
Presente in Beni tutelati	NO

Proveniente da VirApp	NO
-----------------------	----

## Dati Catastali

Tipo Catasto	
Cod. Catastale Comune	
Sezione	
Foglio	
Particella	
Subalterno	
Note	
Provenienza	

## Atti Amministrativi

Decreto	
Data vincolo	
Riferimento normativo	
Tipo provvedimento	
Tipo altro provvedimento	
Num. trascriz. Conservatoria	
Data trascriz. Conservatoria	



*Santa Severina (KR), Castello di origine normanna, forse rifatto nel XVI secolo.*

# Sistema VincoliInRete:

ID	201616
Codice regione (NCTR)	
Numero catalogo generale (NCTN)	
Suffisso numero catalogo generale	
Livello (RVEL)	
Denominazione	EX CASTELLO FEUDALE
Tipo scheda	Architettura
Tipo bene	castello
Condizione Giuridica	
Destinazione d'uso	
Interesse Culturale	Di interesse culturale dichiarato
Gerarchia	individuo
Fonte	
Regione	Calabria
Provincia	Crotone
Comune	Isola di Capo Rizzuto
Località	
Toponimo	
Indirizzo	
Denominazione ECP	Soprintendenza Archeologia, belle arti e paesaggio per le province di Catanzaro, Cosenza e Crotone
Secolo Da	
Secolo A	
Frazione secolo Da	
Frazione secolo A	
Anno Da	
Anno A	
Presente in SigecWeb	NO
Presente in Carta del rischio	SI (30330)
Presente in Beni tutelati	NO

Proveniente da VirApp	NO
-----------------------	----

## Dati Catastali

Tipo Catasto	
Cod. Catastale Comune	
Sezione	
Foglio	
Particella	
Subalterno	
Note	
Provenienza	

## Atti Amministrativi

Decreto	L. 1089/1939 art. 1, 4
Data vincolo	11/04/1963
Riferimento normativo	Art 4 L. 1089/1939
Tipo provvedimento	
Tipo altro provvedimento	
Num. trascriz. Conservatoria	
Data trascriz. Conservatoria	





# Sistema VincoliInRete:

ID	201700
Codice regione (NCTR)	
Numero catalogo generale (NCTN)	
Suffisso numero catalogo generale	
Livello (RVEL)	
Denominazione	CASTELLO (RUDERI)
Tipo scheda	Architettura
Tipo bene	castello
Condizione Giuridica	
Destinazione d'uso	
Interesse Culturale	Di interesse culturale dichiarato
Gerarchia	individuo
Fonte	
Regione	Calabria
Provincia	Catanzaro
Comune	Simeri Crichi
Località	SIMERI
Toponimo	
Indirizzo	
Denominazione ECP	Soprintendenza Archeologia, belle arti e paesaggio per le province di Catanzaro, Cosenza e Crotona
Secolo Da	
Secolo A	
Frazione secolo Da	
Frazione secolo A	
Anno Da	
Anno A	
Presente in SigecWeb	NO
Presente in Carta del rischio	SI (192615)
Presente in Beni tutelati	NO

Proveniente da VirApp	NO
-----------------------	----

## Dati Catastali

Tipo Catasto	
Cod. Catastale Comune	
Sezione	
Foglio	
Particella	
Subalterno	
Note	
Provenienza	

## Atti Amministrativi

Decreto	L. 364/1909 art. 5
Data vincolo	06/06/1916
Riferimento normativo	
Tipo provvedimento	
Tipo altro provvedimento	
Num. trascriz. Conservatoria	
Data trascriz. Conservatoria	

altri.



# Sistema VincoliInRete:

ID	201701
Codice regione (NCTR)	
Numero catalogo generale (NCTN)	
Suffisso numero catalogo generale	
Livello (RVEL)	
Denominazione	CASTELLO (RESTI)
Tipo scheda	Architettura
Tipo bene	castello
Condizione Giuridica	
Destinazione d'uso	
Interesse Culturale	Di interesse culturale non verificato
Gerarchia	individuo
Fonte	
Regione	Calabria
Provincia	Catanzaro
Comune	Belcastro
Località	
Toponimo	
Indirizzo	
Denominazione ECP	Soprintendenza Archeologia, belle arti e paesaggio per le province di Catanzaro, Cosenza e Crotona
Secolo Da	
Secolo A	
Frazione secolo Da	
Frazione secolo A	
Anno Da	
Anno A	
Presente in SigecWeb	NO
Presente in Carta del rischio	SI (23825)
Presente in Beni tutelati	NO

Proveniente da VirApp	NO
-----------------------	----

## Dati Catastali

Tipo Catasto	
Cod. Catastale Comune	
Sezione	
Foglio	
Particella	
Subalterno	
Note	
Provenienza	

## Atti Amministrativi

Decreto	
Data vincolo	
Riferimento normativo	
Tipo provvedimento	
Tipo altro provvedimento	
Num. trascriz. Conservatoria	
Data trascriz. Conservatoria	



# Sistema VincoliInRete:

ID	213431
Codice regione (NCTR)	
Numero catalogo generale (NCTN)	
Suffisso numero catalogo generale	
Livello (RVEL)	
Denominazione	ABBAZIA DI S.ANGELO DI FRIGILO (RUDERI)
Tipo scheda	Architettura
Tipo bene	abbazia
Condizione Giuridica	
Destinazione d'uso	
Interesse Culturale	Di interesse culturale non verificato
Gerarchia	individuo
Fonte	
Regione	Calabria
Provincia	Crotone
Comune	Mesoraca
Località	
Toponimo	
Indirizzo	
Denominazione ECP	Soprintendenza Archeologia, belle arti e paesaggio per le province di Catanzaro, Cosenza e Crotone
Secolo Da	
Secolo A	
Frazione secolo Da	
Frazione secolo A	
Anno Da	
Anno A	
Presente in SigecWeb	NO
Presente in Carta del rischio	SI (166331)
Presente in Beni tutelati	NO

Proveniente da VirApp	NO
-----------------------	----

## Dati Catastali

Tipo Catasto	
Cod. Catastale Comune	
Sezione	
Foglio	
Particella	
Subalterno	
Note	
Provenienza	

## Atti Amministrativi

Decreto	
Data vincolo	
Riferimento normativo	
Tipo provvedimento	
Tipo altro provvedimento	
Num. trascriz. Conservatoria	
Data trascriz. Conservatoria	





# Sistema VincoliInRete:

ID	215596
Codice regione (NCTR)	
Numero catalogo generale (NCTN)	
Suffisso numero catalogo generale	
Livello (RVEL)	
Denominazione	PARROCCHIALE DI S.GIOVANNI BATTISTA
Tipo scheda	Architettura
Tipo bene	casa
Condizione Giuridica	
Destinazione d'uso	
Interesse Culturale	Di interesse culturale non verificato
Gerarchia	individuo
Fonte	
Regione	Calabria
Provincia	Crotone
Comune	San Mauro Marchesato
Località	
Toponimo	
Indirizzo	Largo Chiesa Matrice
Denominazione ECP	Soprintendenza Archeologia, belle arti e paesaggio per le province di Catanzaro, Cosenza e Crotone
Secolo Da	
Secolo A	
Frazione secolo Da	
Frazione secolo A	
Anno Da	
Anno A	
Presente in SigecWeb	In lavorazione (2022-07-12 12:21:53.477)
Presente in Carta del rischio	SI (205629)
Presente in Beni tutelati	NO

Proveniente da VirApp	NO
-----------------------	----

## Dati Catastali

Tipo Catasto	
Cod. Catastale Comune	
Sezione	
Foglio	
Particella	
Subalterno	
Note	
Provenienza	

## Atti Amministrativi

Decreto	
Data vincolo	
Riferimento normativo	
Tipo provvedimento	
Tipo altro provvedimento	
Num. trascriz. Conservatoria	
Data trascriz. Conservatoria	



# Sistema VincoliInRete:

ID	215598
Codice regione (NCTR)	
Numero catalogo generale (NCTN)	
Suffisso numero catalogo generale	
Livello (RVEL)	
Denominazione	PARROCCHIALE DEI SS. PIETRO E PAOLO
Tipo scheda	Architettura
Tipo bene	casa
Condizione Giuridica	
Destinazione d'uso	
Interesse Culturale	Di interesse culturale non verificato
Gerarchia	individuo
Fonte	
Regione	Calabria
Provincia	Crotone
Comune	Crotone
Località	
Toponimo	
Indirizzo	
Denominazione ECP	Soprintendenza Archeologia, belle arti e paesaggio per le province di Catanzaro, Cosenza e Crotone
Secolo Da	
Secolo A	
Frazione secolo Da	
Frazione secolo A	
Anno Da	
Anno A	
Presente in SigecWeb	NO
Presente in Carta del rischio	SI (169651)
Presente in Beni tutelati	NO

Proveniente da VirApp	NO
-----------------------	----

## Dati Catastali

Tipo Catasto	
Cod. Catastale Comune	
Sezione	
Foglio	
Particella	
Subalterno	
Note	
Provenienza	

## Atti Amministrativi

Decreto	
Data vincolo	
Riferimento normativo	
Tipo provvedimento	
Tipo altro provvedimento	
Num. trascriz. Conservatoria	
Data trascriz. Conservatoria	



# Sistema VincoliInRete:

ID	223083
Codice regione (NCTR)	
Numero catalogo generale (NCTN)	
Suffisso numero catalogo generale	
Livello (RVEL)	
Denominazione	CONVENTO DI S.MARIA DELLE GRAZIE
Tipo scheda	Architettura
Tipo bene	convento
Condizione Giuridica	
Destinazione d'uso	
Interesse Culturale	Di interesse culturale non verificato
Gerarchia	individuo
Fonte	
Regione	Calabria
Provincia	Crotone
Comune	Mesoraca
Località	
Toponimo	
Indirizzo	
Denominazione ECP	Soprintendenza Archeologia, belle arti e paesaggio per le province di Catanzaro, Cosenza e Crotone
Secolo Da	
Secolo A	
Frazione secolo Da	
Frazione secolo A	
Anno Da	
Anno A	
Presente in SigecWeb	NO
Presente in Carta del rischio	SI (48735)
Presente in Beni tutelati	NO



Proveniente da VirApp	NO
-----------------------	----

## Dati Catastali

Tipo Catasto	
Cod. Catastale Comune	
Sezione	
Foglio	
Particella	
Subalterno	
Note	
Provenienza	

## Atti Amministrativi

Decreto	
Data vincolo	
Riferimento normativo	
Tipo provvedimento	
Tipo altro provvedimento	
Num. trascriz. Conservatoria	
Data trascriz. Conservatoria	



# Sistema VincoliInRete:

ID	223085
Codice regione (NCTR)	
Numero catalogo generale (NCTN)	
Suffisso numero catalogo generale	
Livello (RVEL)	
Denominazione	CONVENTO DEL RITIRO
Tipo scheda	Architettura
Tipo bene	convento
Condizione Giuridica	
Destinazione d'uso	
Interesse Culturale	Di interesse culturale non verificato
Gerarchia	complesso
Fonte	
Regione	Calabria
Provincia	Crotone
Comune	Mesoraca
Località	
Toponimo	
Indirizzo	Via del Ritiro
Denominazione ECP	Soprintendenza Archeologia, belle arti e paesaggio per le province di Catanzaro, Cosenza e Crotone
Secolo Da	
Secolo A	
Frazione secolo Da	
Frazione secolo A	
Anno Da	
Anno A	
Presente in SigecWeb	NO
Presente in Carta del rischio	SI (48736)
Presente in Beni tutelati	NO

Proveniente da VirApp	NO
-----------------------	----

## Dati Catastali

Tipo Catasto	
Cod. Catastale Comune	
Sezione	
Foglio	
Particella	
Subalterno	
Note	
Provenienza	

## Atti Amministrativi

Decreto	
Data vincolo	
Riferimento normativo	
Tipo provvedimento	
Tipo altro provvedimento	
Num. trascriz. Conservatoria	
Data trascriz. Conservatoria	



# Sistema VincoliInRete:

ID	268397
Codice regione (NCTR)	
Numero catalogo generale (NCTN)	
Suffisso numero catalogo generale	
Livello (RVEL)	
Denominazione	CONCATTEDRALE (S. ANASTASIA)
Tipo scheda	Architettura
Tipo bene	cattedrale
Condizione Giuridica	
Destinazione d'uso	
Interesse Culturale	Di interesse culturale non verificato
Gerarchia	individuo
Fonte	
Regione	Calabria
Provincia	Crotone
Comune	Santa Severina
Località	SANTA SEVERINA
Toponimo	
Indirizzo	piazza Vittorio Emanuele
Denominazione ECP	Soprintendenza Archeologia, belle arti e paesaggio per le province di Catanzaro, Cosenza e Crotone
Secolo Da	
Secolo A	
Frazione secolo Da	
Frazione secolo A	
Anno Da	
Anno A	
Presente in SigecWeb	NO
Presente in Carta del rischio	SI (225732)
Presente in Beni tutelati	NO

Proveniente da VirApp	NO
-----------------------	----

## Dati Catastali

Tipo Catasto	
Cod. Catastale Comune	
Sezione	
Foglio	
Particella	
Subalterno	
Note	
Provenienza	

## Atti Amministrativi

Decreto	
Data vincolo	
Riferimento normativo	
Tipo provvedimento	
Tipo altro provvedimento	
Num. trascriz. Conservatoria	
Data trascriz. Conservatoria	





# Sistema VincoliInRete:

ID	268406
Codice regione (NCTR)	
Numero catalogo generale (NCTN)	
Suffisso numero catalogo generale	
Livello (RVEL)	
Denominazione	CHIESA DI S.MICHELE - EX CATTEDRALE
Tipo scheda	Architettura
Tipo bene	cattedrale
Condizione Giuridica	
Destinazione d'uso	
Interesse Culturale	Di interesse culturale non verificato
Gerarchia	complesso
Fonte	
Regione	Calabria
Provincia	Catanzaro
Comune	Belcastro
Località	Belcastro
Toponimo	
Indirizzo	Via Vescovado
Denominazione ECP	Soprintendenza Archeologia, belle arti e paesaggio per le province di Catanzaro, Cosenza e Crotona
Secolo Da	
Secolo A	
Frazione secolo Da	
Frazione secolo A	
Anno Da	
Anno A	
Presente in SigecWeb	NO
Presente in Carta del rischio	SI (104295)
Presente in Beni tutelati	NO

Proveniente da VirApp	NO
-----------------------	----

## Dati Catastali

Tipo Catasto	
Cod. Catastale Comune	
Sezione	
Foglio	
Particella	
Subalterno	
Note	
Provenienza	

## Atti Amministrativi

Decreto	
Data vincolo	
Riferimento normativo	
Tipo provvedimento	
Tipo altro provvedimento	
Num. trascriz. Conservatoria	
Data trascriz. Conservatoria	



# Sistema VincoliInRete:

ID	274400
Codice regione (NCTR)	
Numero catalogo generale (NCTN)	
Suffisso numero catalogo generale	
Livello (RVEL)	
Denominazione	DUOMO (L'ASSUNTA)
Tipo scheda	Architettura
Tipo bene	duomo
Condizione Giuridica	
Destinazione d'uso	
Interesse Culturale	Di interesse culturale non verificato
Gerarchia	complesso
Fonte	
Regione	Calabria
Provincia	Catanzaro
Comune	Cropani
Località	
Toponimo	
Indirizzo	
Denominazione ECP	Soprintendenza Archeologia, belle arti e paesaggio per le province di Catanzaro, Cosenza e Crotona
Secolo Da	
Secolo A	
Frazione secolo Da	
Frazione secolo A	
Anno Da	
Anno A	
Presente in SigecWeb	NO
Presente in Carta del rischio	SI (48948)
Presente in Beni tutelati	NO

Proveniente da VirApp	NO
-----------------------	----

## Dati Catastali

Tipo Catasto	
Cod. Catastale Comune	
Sezione	
Foglio	
Particella	
Subalterno	
Note	
Provenienza	

## Atti Amministrativi

Decreto	
Data vincolo	
Riferimento normativo	
Tipo provvedimento	
Tipo altro provvedimento	
Num. trascriz. Conservatoria	
Data trascriz. Conservatoria	



# Sistema VincoliInRete:

ID	284491
Codice regione (NCTR)	
Numero catalogo generale (NCTN)	
Suffisso numero catalogo generale	
Livello (RVEL)	
Denominazione	RESTI DI UNA VILLA RUSTICA ROMANA DI ETA' REPUBBLICANA
Tipo scheda	Monumenti archeologici
Tipo bene	villa
Condizione Giuridica	
Destinazione d'uso	
Interesse Culturale	Di interesse culturale dichiarato
Gerarchia	individuo
Fonte	
Regione	Calabria
Provincia	Catanzaro
Comune	Cropani
Località	BASILICATA
Toponimo	
Indirizzo	
Denominazione ECP	Soprintendenza Archeologia, belle arti e paesaggio per le province di Catanzaro, Cosenza e Crotona
Secolo Da	
Secolo A	
Frazione secolo Da	
Frazione secolo A	
Anno Da	
Anno A	
Presente in SigecWeb	NO
Presente in Carta del rischio	SI (127283)
Presente in Beni tutelati	NO

Proveniente da VirApp	NO
-----------------------	----

## Dati Catastali

Tipo Catasto	
Cod. Catastale Comune	
Sezione	
Foglio	
Particella	
Subalterno	
Note	
Provenienza	

## Atti Amministrativi

Decreto	L. 1089/1939 art. 1, 3, 21
Data vincolo	16/02/1999
Riferimento normativo	
Tipo provvedimento	
Tipo altro provvedimento	
Num. trascriz. Conservatoria	
Data trascriz. Conservatoria	





# Sistema VincoliInRete:

ID	298153
Codice regione (NCTR)	
Numero catalogo generale (NCTN)	
Suffisso numero catalogo generale	
Livello (RVEL)	
Denominazione	CHIESA PALEOCRISTIANA (RESTI)
Tipo scheda	Monumenti archeologici
Tipo bene	edificio di culto
Condizione Giuridica	
Destinazione d'uso	
Interesse Culturale	Di interesse culturale dichiarato
Gerarchia	individuo
Fonte	
Regione	Calabria
Provincia	Catanzaro
Comune	Botricello
Località	
Toponimo	
Indirizzo	Via Seconda Traversa Mar
Denominazione ECP	Soprintendenza Archeologia, belle arti e paesaggio per le province di Catanzaro, Cosenza e Crotona
Secolo Da	
Secolo A	
Frazione secolo Da	
Frazione secolo A	
Anno Da	
Anno A	
Presente in SigecWeb	NO
Presente in Carta del rischio	SI (156737)
Presente in Beni tutelati	NO

Proveniente da VirApp	NO
-----------------------	----

## Dati Catastali

Tipo Catasto	
Cod. Catastale Comune	
Sezione	
Foglio	
Particella	
Subalterno	
Note	
Provenienza	

## Atti Amministrativi

Decreto	L. 1089/1939 art. 1, 3, 21
Data vincolo	04/12/1998
Riferimento normativo	
Tipo provvedimento	
Tipo altro provvedimento	
Num. trascriz. Conservatoria	19173
Data trascriz. Conservatoria	02/12/2000



# Sistema VincoliInRete:

ID	300667
Codice regione (NCTR)	
Numero catalogo generale (NCTN)	
Suffisso numero catalogo generale	
Livello (RVEL)	
Denominazione	RESTI ARCHEOLOGICI IN LOCALITA' ACQUA DI FRISO
Tipo scheda	Monumenti archeologici
Tipo bene	
Condizione Giuridica	
Destinazione d'uso	
Interesse Culturale	Di interesse culturale dichiarato
Gerarchia	individuo
Fonte	
Regione	Calabria
Provincia	Catanzaro
Comune	Cropani
Località	ACQUA DI FRISO
Toponimo	
Indirizzo	
Denominazione ECP	Soprintendenza Archeologia, belle arti e paesaggio per le province di Catanzaro, Cosenza e Crotone
Secolo Da	
Secolo A	
Frazione secolo Da	
Frazione secolo A	
Anno Da	
Anno A	
Presente in SigecWeb	NO
Presente in Carta del rischio	SI (189810)
Presente in Beni tutelati	NO

Proveniente da VirApp	NO
-----------------------	----

## Dati Catastali

Tipo Catasto	
Cod. Catastale Comune	
Sezione	
Foglio	
Particella	
Subalterno	
Note	
Provenienza	

## Atti Amministrativi

Decreto	D.L.VO 490/1999 art. 2, 6, 8, 49
Data vincolo	08/06/2001
Riferimento normativo	
Tipo provvedimento	
Tipo altro provvedimento	
Num. trascriz. Conservatoria	
Data trascriz. Conservatoria	

altri.



# Sistema VincoliInRete:

ID	310205
Codice regione (NCTR)	
Numero catalogo generale (NCTN)	
Suffisso numero catalogo generale	
Livello (RVEL)	
Denominazione	RESTI ARCHEOLOGICI IN LOCALITA' BORDA
Tipo scheda	Monumenti archeologici
Tipo bene	
Condizione Giuridica	
Destinazione d'uso	
Interesse Culturale	Di interesse culturale dichiarato
Gerarchia	individuo
Fonte	
Regione	Calabria
Provincia	Catanzaro
Comune	Sersale
Località	BORDA
Toponimo	
Indirizzo	
Denominazione ECP	Soprintendenza Archeologia, belle arti e paesaggio per le province di Catanzaro, Cosenza e Crotone
Secolo Da	
Secolo A	
Frazione secolo Da	
Frazione secolo A	
Anno Da	
Anno A	
Presente in SigecWeb	NO
Presente in Carta del rischio	SI (124001)
Presente in Beni tutelati	NO



Proveniente da VirApp	NO
-----------------------	----

## Dati Catastali

Tipo Catasto	
Cod. Catastale Comune	
Sezione	
Foglio	
Particella	
Subalterno	
Note	
Provenienza	

## Atti Amministrativi

Decreto	D.L.VO 490/1999 art. 2, 6, 8, 49
Data vincolo	08/06/2001
Riferimento normativo	
Tipo provvedimento	
Tipo altro provvedimento	Provvedimento di tutela indiretta
Num. trascriz. Conservatoria	8096
Data trascriz. Conservatoria	08/07/2003

altri.



# Sistema VincoliInRete:

ID	310231
Codice regione (NCTR)	
Numero catalogo generale (NCTN)	
Suffisso numero catalogo generale	
Livello (RVEL)	
Denominazione	RESTI DI UN ABITATO OSCO BRETTIO DEL IV-III SEC. A. C.
Tipo scheda	Monumenti archeologici
Tipo bene	
Condizione Giuridica	
Destinazione d'uso	
Interesse Culturale	Di interesse culturale dichiarato
Gerarchia	individuo
Fonte	
Regione	Calabria
Provincia	Catanzaro
Comune	Simeri Crichi
Località	
Toponimo	
Indirizzo	
Denominazione ECP	Soprintendenza Archeologia, belle arti e paesaggio per le province di Catanzaro, Cosenza e Crotone
Secolo Da	
Secolo A	
Frazione secolo Da	
Frazione secolo A	
Anno Da	
Anno A	
Presente in SigecWeb	NO
Presente in Carta del rischio	SI (45737)
Presente in Beni tutelati	NO

Proveniente da VirApp	NO
-----------------------	----

## Dati Catastali

Tipo Catasto	
Cod. Catastale Comune	
Sezione	
Foglio	
Particella	
Subalterno	
Note	
Provenienza	

## Atti Amministrativi

Decreto	L. 1089/1939 art. 4
Data vincolo	09/07/1984
Riferimento normativo	
Tipo provvedimento	
Tipo altro provvedimento	
Num. trascriz. Conservatoria	
Data trascriz. Conservatoria	



# Sistema VincoliInRete:

ID	351714
Codice regione (NCTR)	
Numero catalogo generale (NCTN)	
Suffisso numero catalogo generale	
Livello (RVEL)	
Denominazione	CASA DEGLI SCHIPANI DI TAVERNA
Tipo scheda	Architettura
Tipo bene	casa
Condizione Giuridica	
Destinazione d'uso	
Interesse Culturale	Di interesse culturale non verificato
Gerarchia	individuo
Fonte	
Regione	Calabria
Provincia	Catanzaro
Comune	Cropani
Località	
Toponimo	
Indirizzo	
Denominazione ECP	Soprintendenza Archeologia, belle arti e paesaggio per le province di Catanzaro, Cosenza e Crotona
Secolo Da	
Secolo A	
Frazione secolo Da	
Frazione secolo A	
Anno Da	
Anno A	
Presente in SigecWeb	NO
Presente in Carta del rischio	SI (39497)
Presente in Beni tutelati	NO

Proveniente da VirApp	NO
-----------------------	----

## Dati Catastali

Tipo Catasto	
Cod. Catastale Comune	
Sezione	
Foglio	
Particella	
Subalterno	
Note	
Provenienza	

## Atti Amministrativi

Decreto	
Data vincolo	
Riferimento normativo	
Tipo provvedimento	
Tipo altro provvedimento	
Num. trascriz. Conservatoria	
Data trascriz. Conservatoria	





# Sistema VincoliInRete:

ID	361926
Codice regione (NCTR)	
Numero catalogo generale (NCTN)	
Suffisso numero catalogo generale	
Livello (RVEL)	
Denominazione	PALAZZO VERGA
Tipo scheda	Architettura
Tipo bene	palazzo
Condizione Giuridica	
Destinazione d'uso	
Interesse Culturale	Di interesse culturale dichiarato
Gerarchia	individuo
Fonte	
Regione	Calabria
Provincia	Crotone
Comune	Cotronei
Località	
Toponimo	
Indirizzo	Corso Vittorio Emanuele, 80
Denominazione ECP	Soprintendenza Archeologia, belle arti e paesaggio per le province di Catanzaro, Cosenza e Crotone
Secolo Da	
Secolo A	
Frazione secolo Da	
Frazione secolo A	
Anno Da	
Anno A	
Presente in SigecWeb	In lavorazione (2022-07-12 12:22:14.082)
Presente in Carta del rischio	SI (219537)
Presente in Beni tutelati	NO

Proveniente da VirApp	NO
-----------------------	----

## Dati Catastali

Tipo Catasto	
Cod. Catastale Comune	
Sezione	
Foglio	
Particella	
Subalterno	
Note	
Provenienza	

## Atti Amministrativi

Decreto	D.L.VO 490/1999 art. 2
Data vincolo	18/10/2001
Riferimento normativo	
Tipo provvedimento	
Tipo altro provvedimento	
Num. trascriz. Conservatoria	4230
Data trascriz. Conservatoria	15/03/2002



# Sistema VincoliInRete:

ID	362221
Codice regione (NCTR)	
Numero catalogo generale (NCTN)	
Suffisso numero catalogo generale	
Livello (RVEL)	
Denominazione	PALAZZO MUNICIPALE
Tipo scheda	Architettura
Tipo bene	palazzo
Condizione Giuridica	
Destinazione d'uso	
Interesse Culturale	Di interesse culturale non verificato
Gerarchia	individuo
Fonte	
Regione	Calabria
Provincia	Catanzaro
Comune	Cropani
Località	
Toponimo	
Indirizzo	
Denominazione ECP	Soprintendenza Archeologia, belle arti e paesaggio per le province di Catanzaro, Cosenza e Crotona
Secolo Da	
Secolo A	
Frazione secolo Da	
Frazione secolo A	
Anno Da	
Anno A	
Presente in SigecWeb	NO
Presente in Carta del rischio	SI (81982)
Presente in Beni tutelati	NO

Proveniente da VirApp	NO
-----------------------	----

## Dati Catastali

Tipo Catasto	
Cod. Catastale Comune	
Sezione	
Foglio	
Particella	
Subalterno	
Note	
Provenienza	

## Atti Amministrativi

Decreto	
Data vincolo	
Riferimento normativo	
Tipo provvedimento	
Tipo altro provvedimento	
Num. trascriz. Conservatoria	
Data trascriz. Conservatoria	



# Sistema VincoliInRete:

ID	362301
Codice regione (NCTR)	
Numero catalogo generale (NCTN)	
Suffisso numero catalogo generale	
Livello (RVEL)	
Denominazione	PALAZZO POERIO
Tipo scheda	Architettura
Tipo bene	palazzo
Condizione Giuridica	
Destinazione d'uso	
Interesse Culturale	Di interesse culturale dichiarato
Gerarchia	individuo
Fonte	
Regione	Calabria
Provincia	Catanzaro
Comune	Belcastro
Località	
Toponimo	
Indirizzo	Piazza Poerio
Denominazione ECP	Soprintendenza Archeologia, belle arti e paesaggio per le province di Catanzaro, Cosenza e Crotona
Secolo Da	
Secolo A	
Frazione secolo Da	
Frazione secolo A	
Anno Da	
Anno A	
Presente in SigecWeb	NO
Presente in Carta del rischio	SI (153756)
Presente in Beni tutelati	NO

Proveniente da VirApp	NO
-----------------------	----

## Dati Catastali

Tipo Catasto	
Cod. Catastale Comune	
Sezione	
Foglio	
Particella	
Subalterno	
Note	
Provenienza	

## Atti Amministrativi

Decreto	L. 364/1909 art. 5
Data vincolo	04/06/1934
Riferimento normativo	
Tipo provvedimento	
Tipo altro provvedimento	
Num. trascriz. Conservatoria	
Data trascriz. Conservatoria	

altri.





# Sistema VincoliInRete:

ID	375499
Codice regione (NCTR)	
Numero catalogo generale (NCTN)	
Suffisso numero catalogo generale	
Livello (RVEL)	
Denominazione	SANTUARIO DEL SS. CROCIFISSO
Tipo scheda	Architettura
Tipo bene	sacrario
Condizione Giuridica	
Destinazione d'uso	
Interesse Culturale	Di interesse culturale non verificato
Gerarchia	componente
Fonte	
Regione	Calabria
Provincia	Crotone
Comune	Cutro
Località	
Toponimo	
Indirizzo	Via Croce, 10
Denominazione ECP	Soprintendenza Archeologia, belle arti e paesaggio per le province di Catanzaro, Cosenza e Crotone
Secolo Da	
Secolo A	
Frazione secolo Da	
Frazione secolo A	
Anno Da	
Anno A	
Presente in SigecWeb	NO
Presente in Carta del rischio	SI (59261)
Presente in Beni tutelati	NO

Proveniente da VirApp	NO
-----------------------	----

## Dati Catastali

Tipo Catasto	
Cod. Catastale Comune	
Sezione	
Foglio	
Particella	
Subalterno	
Note	
Provenienza	

## Atti Amministrativi

Decreto	
Data vincolo	
Riferimento normativo	
Tipo provvedimento	
Tipo altro provvedimento	
Num. trascriz. Conservatoria	
Data trascriz. Conservatoria	



# Sistema VincoliInRete:

ID	375518
Codice regione (NCTR)	
Numero catalogo generale (NCTN)	
Suffisso numero catalogo generale	
Livello (RVEL)	
Denominazione	SANTUARIO DELL'ECCE HOMO
Tipo scheda	Architettura
Tipo bene	sacrario
Condizione Giuridica	
Destinazione d'uso	
Interesse Culturale	Di interesse culturale non verificato
Gerarchia	individuo
Fonte	
Regione	Calabria
Provincia	Catanzaro
Comune	Belcastro
Località	
Toponimo	
Indirizzo	
Denominazione ECP	Soprintendenza Archeologia, belle arti e paesaggio per le province di Catanzaro, Cosenza e Crotona
Secolo Da	
Secolo A	
Frazione secolo Da	
Frazione secolo A	
Anno Da	
Anno A	
Presente in SigecWeb	NO
Presente in Carta del rischio	SI (153803)
Presente in Beni tutelati	NO

Proveniente da VirApp	NO
-----------------------	----

## Dati Catastali

Tipo Catasto	
Cod. Catastale Comune	
Sezione	
Foglio	
Particella	
Subalterno	
Note	
Provenienza	

## Atti Amministrativi

Decreto	
Data vincolo	
Riferimento normativo	
Tipo provvedimento	
Tipo altro provvedimento	
Num. trascriz. Conservatoria	
Data trascriz. Conservatoria	



# Sistema VincoliInRete:

ID	122807
Codice regione (NCTR)	
Numero catalogo generale (NCTN)	
Suffisso numero catalogo generale	
Livello (RVEL)	
Denominazione	CHIESA DELLE MONACHELLE
Tipo scheda	Architettura
Tipo bene	chiesa
Condizione Giuridica	
Destinazione d'uso	
Interesse Culturale	Di interesse culturale non verificato
Gerarchia	individuo
Fonte	
Regione	Calabria
Provincia	Crotone
Comune	Cutro
Località	
Toponimo	
Indirizzo	
Denominazione ECP	Soprintendenza Archeologia, belle arti e paesaggio per le province di Catanzaro, Cosenza e Crotone
Secolo Da	
Secolo A	
Frazione secolo Da	
Frazione secolo A	
Anno Da	
Anno A	
Presente in SigecWeb	NO
Presente in Carta del rischio	SI (29208)
Presente in Beni tutelati	NO



Proveniente da VirApp	NO
-----------------------	----

## Dati Catastali

Tipo Catasto	
Cod. Catastale Comune	
Sezione	
Foglio	
Particella	
Subalterno	
Note	
Provenienza	

## Atti Amministrativi

Decreto	
Data vincolo	
Riferimento normativo	
Tipo provvedimento	
Tipo altro provvedimento	
Num. trascriz. Conservatoria	
Data trascriz. Conservatoria	



# Sistema VincoliInRete:

ID	122813
Codice regione (NCTR)	
Numero catalogo generale (NCTN)	
Suffisso numero catalogo generale	
Livello (RVEL)	
Denominazione	ARCIPRETALE DELL'ANNUNZIATA
Tipo scheda	Architettura
Tipo bene	chiesa
Condizione Giuridica	
Destinazione d'uso	
Interesse Culturale	Di interesse culturale non verificato
Gerarchia	individuo
Fonte	
Regione	Calabria
Provincia	Crotone
Comune	Mesoraca
Località	
Toponimo	
Indirizzo	Via Annunziata
Denominazione ECP	Soprintendenza Archeologia, belle arti e paesaggio per le province di Catanzaro, Cosenza e Crotone
Secolo Da	
Secolo A	
Frazione secolo Da	
Frazione secolo A	
Anno Da	
Anno A	
Presente in SigecWeb	NO
Presente in Carta del rischio	SI (113156)
Presente in Beni tutelati	NO

Proveniente da VirApp	NO
-----------------------	----

## Dati Catastali

Tipo Catasto	
Cod. Catastale Comune	
Sezione	
Foglio	
Particella	
Subalterno	
Note	
Provenienza	

## Atti Amministrativi

Decreto	
Data vincolo	
Riferimento normativo	
Tipo provvedimento	
Tipo altro provvedimento	
Num. trascriz. Conservatoria	
Data trascriz. Conservatoria	



# Sistema VincoliInRete:

ID	122815
Codice regione (NCTR)	
Numero catalogo generale (NCTN)	
Suffisso numero catalogo generale	
Livello (RVEL)	
Denominazione	CHIESA DI S. DOMENICA
Tipo scheda	Architettura
Tipo bene	chiesa
Condizione Giuridica	
Destinazione d'uso	
Interesse Culturale	Di interesse culturale non verificato
Gerarchia	individuo
Fonte	
Regione	Calabria
Provincia	Crotone
Comune	Isola di Capo Rizzuto
Località	
Toponimo	
Indirizzo	Via S.S. Annunziata
Denominazione ECP	Soprintendenza Archeologia, belle arti e paesaggio per le province di Catanzaro, Cosenza e Crotone
Secolo Da	
Secolo A	
Frazione secolo Da	
Frazione secolo A	
Anno Da	
Anno A	
Presente in SigecWeb	NO
Presente in Carta del rischio	SI (211486)
Presente in Beni tutelati	NO

Proveniente da VirApp	NO
-----------------------	----

## Dati Catastali

Tipo Catasto	
Cod. Catastale Comune	
Sezione	
Foglio	
Particella	
Subalterno	
Note	
Provenienza	

## Atti Amministrativi

Decreto	
Data vincolo	
Riferimento normativo	
Tipo provvedimento	
Tipo altro provvedimento	
Num. trascriz. Conservatoria	
Data trascriz. Conservatoria	





# Sistema VincoliInRete:

ID	122816
Codice regione (NCTR)	
Numero catalogo generale (NCTN)	
Suffisso numero catalogo generale	
Livello (RVEL)	
Denominazione	CHIESA DEL SOCCORSO
Tipo scheda	Architettura
Tipo bene	chiesa
Condizione Giuridica	
Destinazione d'uso	
Interesse Culturale	Di interesse culturale non verificato
Gerarchia	individuo
Fonte	
Regione	Calabria
Provincia	Crotone
Comune	San Mauro Marchesato
Località	
Toponimo	
Indirizzo	Strada Provinciale
Denominazione ECP	Soprintendenza Archeologia, belle arti e paesaggio per le province di Catanzaro, Cosenza e Crotone
Secolo Da	
Secolo A	
Frazione secolo Da	
Frazione secolo A	
Anno Da	
Anno A	
Presente in SigecWeb	In lavorazione (2022-07-12 12:21:51.479)
Presente in Carta del rischio	SI (139306)
Presente in Beni tutelati	NO

Proveniente da VirApp	NO
-----------------------	----

## Dati Catastali

Tipo Catasto	
Cod. Catastale Comune	
Sezione	
Foglio	
Particella	
Subalterno	
Note	
Provenienza	

## Atti Amministrativi

Decreto	
Data vincolo	
Riferimento normativo	
Tipo provvedimento	
Tipo altro provvedimento	
Num. trascriz. Conservatoria	
Data trascriz. Conservatoria	



# Sistema VincoliInRete:

ID	122820
Codice regione (NCTR)	
Numero catalogo generale (NCTN)	
Suffisso numero catalogo generale	
Livello (RVEL)	
Denominazione	CHIESA DEL ROSARIO
Tipo scheda	Architettura
Tipo bene	chiesa
Condizione Giuridica	
Destinazione d'uso	
Interesse Culturale	Di interesse culturale non verificato
Gerarchia	individuo
Fonte	
Regione	Calabria
Provincia	Crotone
Comune	Petilia Policastro
Località	
Toponimo	
Indirizzo	Corso Giove
Denominazione ECP	Soprintendenza Archeologia, belle arti e paesaggio per le province di Catanzaro, Cosenza e Crotone
Secolo Da	
Secolo A	
Frazione secolo Da	
Frazione secolo A	
Anno Da	
Anno A	
Presente in SigecWeb	NO
Presente in Carta del rischio	SI (178897)
Presente in Beni tutelati	NO

Proveniente da VirApp	NO
-----------------------	----

## Dati Catastali

Tipo Catasto	
Cod. Catastale Comune	
Sezione	
Foglio	
Particella	
Subalterno	
Note	
Provenienza	

## Atti Amministrativi

Decreto	
Data vincolo	
Riferimento normativo	
Tipo provvedimento	
Tipo altro provvedimento	
Num. trascriz. Conservatoria	
Data trascriz. Conservatoria	



# Sistema VincoliInRete:

ID	122822
Codice regione (NCTR)	
Numero catalogo generale (NCTN)	
Suffisso numero catalogo generale	
Livello (RVEL)	
Denominazione	CHIESA DELLA PIETA'
Tipo scheda	Architettura
Tipo bene	chiesa
Condizione Giuridica	
Destinazione d'uso	
Interesse Culturale	Di interesse culturale non verificato
Gerarchia	individuo
Fonte	
Regione	Calabria
Provincia	Crotone
Comune	Cutro
Località	
Toponimo	
Indirizzo	
Denominazione ECP	Soprintendenza Archeologia, belle arti e paesaggio per le province di Catanzaro, Cosenza e Crotone
Secolo Da	
Secolo A	
Frazione secolo Da	
Frazione secolo A	
Anno Da	
Anno A	
Presente in SigecWeb	NO
Presente in Carta del rischio	SI (87223)
Presente in Beni tutelati	NO

Proveniente da VirApp	NO
-----------------------	----

## Dati Catastali

Tipo Catasto	
Cod. Catastale Comune	
Sezione	
Foglio	
Particella	
Subalterno	
Note	
Provenienza	

## Atti Amministrativi

Decreto	
Data vincolo	
Riferimento normativo	
Tipo provvedimento	
Tipo altro provvedimento	
Num. trascriz. Conservatoria	
Data trascriz. Conservatoria	





# Sistema VincoliInRete:

ID	122829
Codice regione (NCTR)	
Numero catalogo generale (NCTN)	
Suffisso numero catalogo generale	
Livello (RVEL)	
Denominazione	CHIESA DI S. FILOMENA
Tipo scheda	Architettura
Tipo bene	chiesa
Condizione Giuridica	
Destinazione d'uso	
Interesse Culturale	Di interesse culturale non verificato
Gerarchia	individuo
Fonte	
Regione	Calabria
Provincia	Crotone
Comune	Santa Severina
Località	
Toponimo	
Indirizzo	Via della LibertÃ
Denominazione ECP	Soprintendenza Archeologia, belle arti e paesaggio per le province di Catanzaro, Cosenza e Crotone
Secolo Da	
Secolo A	
Frazione secolo Da	
Frazione secolo A	
Anno Da	
Anno A	
Presente in SigecWeb	NO
Presente in Carta del rischio	SI (83950)
Presente in Beni tutelati	NO

Proveniente da VirApp	NO
-----------------------	----

## Dati Catastali

Tipo Catasto	
Cod. Catastale Comune	
Sezione	
Foglio	
Particella	
Subalterno	
Note	
Provenienza	

## Atti Amministrativi

Decreto	
Data vincolo	
Riferimento normativo	
Tipo provvedimento	
Tipo altro provvedimento	
Num. trascriz. Conservatoria	
Data trascriz. Conservatoria	



# Sistema VincoliInRete:

ID	122830
Codice regione (NCTR)	
Numero catalogo generale (NCTN)	
Suffisso numero catalogo generale	
Livello (RVEL)	
Denominazione	CHIESA DI S. MARCO
Tipo scheda	Architettura
Tipo bene	chiesa
Condizione Giuridica	
Destinazione d'uso	
Interesse Culturale	Di interesse culturale non verificato
Gerarchia	individuo
Fonte	
Regione	Calabria
Provincia	Crotone
Comune	Isola di Capo Rizzuto
Località	
Toponimo	
Indirizzo	Vico Il S.marco
Denominazione ECP	Soprintendenza Archeologia, belle arti e paesaggio per le province di Catanzaro, Cosenza e Crotone
Secolo Da	
Secolo A	
Frazione secolo Da	
Frazione secolo A	
Anno Da	
Anno A	
Presente in SigecWeb	NO
Presente in Carta del rischio	SI (70873)
Presente in Beni tutelati	NO

Proveniente da VirApp	NO
-----------------------	----

## Dati Catastali

Tipo Catasto	
Cod. Catastale Comune	
Sezione	
Foglio	
Particella	
Subalterno	
Note	
Provenienza	

## Atti Amministrativi

Decreto	
Data vincolo	
Riferimento normativo	
Tipo provvedimento	
Tipo altro provvedimento	
Num. trascriz. Conservatoria	
Data trascriz. Conservatoria	



# Sistema VincoliInRete:

ID	122832
Codice regione (NCTR)	
Numero catalogo generale (NCTN)	
Suffisso numero catalogo generale	
Livello (RVEL)	
Denominazione	CHIESA DELL'ADDOLORATA CATTEDRALE VECCHIA O VESCOVATO VECCHIO
Tipo scheda	Architettura
Tipo bene	chiesa
Condizione Giuridica	
Destinazione d'uso	
Interesse Culturale	Di interesse culturale non verificato
Gerarchia	complesso
Fonte	
Regione	Calabria
Provincia	Crotone
Comune	Santa Severina
Località	
Toponimo	
Indirizzo	
Denominazione ECP	Soprintendenza Archeologia, belle arti e paesaggio per le province di Catanzaro, Cosenza e Crotone
Secolo Da	
Secolo A	
Frazione secolo Da	
Frazione secolo A	
Anno Da	
Anno A	
Presente in SigecWeb	NO
Presente in Carta del rischio	SI (126262)
Presente in Beni tutelati	NO



Proveniente da VirApp	NO
-----------------------	----

## Dati Catastali

Tipo Catasto	
Cod. Catastale Comune	
Sezione	
Foglio	
Particella	
Subalterno	
Note	
Provenienza	

## Atti Amministrativi

Decreto	
Data vincolo	
Riferimento normativo	
Tipo provvedimento	
Tipo altro provvedimento	
Num. trascriz. Conservatoria	
Data trascriz. Conservatoria	



# Sistema VincoliInRete:

ID	123058
Codice regione (NCTR)	
Numero catalogo generale (NCTN)	
Suffisso numero catalogo generale	
Livello (RVEL)	
Denominazione	CHIESA DI S.PIETRO APOSTOLO
Tipo scheda	Architettura
Tipo bene	chiesa
Condizione Giuridica	
Destinazione d'uso	
Interesse Culturale	Di interesse culturale non verificato
Gerarchia	individuo
Fonte	
Regione	Calabria
Provincia	Catanzaro
Comune	Petronà
Località	
Toponimo	
Indirizzo	Via Nazionale
Denominazione ECP	Soprintendenza Archeologia, belle arti e paesaggio per le province di Catanzaro, Cosenza e Crotone
Secolo Da	
Secolo A	
Frazione secolo Da	
Frazione secolo A	
Anno Da	
Anno A	
Presente in SigecWeb	NO
Presente in Carta del rischio	SI (132815)
Presente in Beni tutelati	NO

Proveniente da VirApp	NO
-----------------------	----

## Dati Catastali

Tipo Catasto	
Cod. Catastale Comune	
Sezione	
Foglio	
Particella	
Subalterno	
Note	
Provenienza	

## Atti Amministrativi

Decreto	
Data vincolo	
Riferimento normativo	
Tipo provvedimento	
Tipo altro provvedimento	
Num. trascriz. Conservatoria	
Data trascriz. Conservatoria	



# Sistema VincoliInRete:

ID	123073
Codice regione (NCTR)	
Numero catalogo generale (NCTN)	
Suffisso numero catalogo generale	
Livello (RVEL)	
Denominazione	CHIESA DELLA PIETA'
Tipo scheda	Architettura
Tipo bene	chiesa
Condizione Giuridica	
Destinazione d'uso	
Interesse Culturale	Di interesse culturale non verificato
Gerarchia	individuo
Fonte	
Regione	Calabria
Provincia	Catanzaro
Comune	Belcastro
Località	Belcastro
Toponimo	
Indirizzo	Piazza Pietà
Denominazione ECP	Soprintendenza Archeologia, belle arti e paesaggio per le province di Catanzaro, Cosenza e Crotona
Secolo Da	
Secolo A	
Frazione secolo Da	
Frazione secolo A	
Anno Da	
Anno A	
Presente in SigecWeb	NO
Presente in Carta del rischio	SI (41476)
Presente in Beni tutelati	NO

Proveniente da VirApp	NO
-----------------------	----

## Dati Catastali

Tipo Catasto	
Cod. Catastale Comune	
Sezione	
Foglio	
Particella	
Subalterno	
Note	
Provenienza	

## Atti Amministrativi

Decreto	
Data vincolo	
Riferimento normativo	
Tipo provvedimento	
Tipo altro provvedimento	
Num. trascriz. Conservatoria	
Data trascriz. Conservatoria	





# Sistema VincoliInRete:

ID	123074
Codice regione (NCTR)	
Numero catalogo generale (NCTN)	
Suffisso numero catalogo generale	
Livello (RVEL)	
Denominazione	CHIESA DI S. LUCIA
Tipo scheda	Architettura
Tipo bene	chiesa
Condizione Giuridica	
Destinazione d'uso	
Interesse Culturale	Di interesse culturale non verificato
Gerarchia	individuo
Fonte	
Regione	Calabria
Provincia	Catanzaro
Comune	Cropani
Località	Cropani
Toponimo	
Indirizzo	Via Dante
Denominazione ECP	Soprintendenza Archeologia, belle arti e paesaggio per le province di Catanzaro, Cosenza e Crotona
Secolo Da	
Secolo A	
Frazione secolo Da	
Frazione secolo A	
Anno Da	
Anno A	
Presente in SigecWeb	NO
Presente in Carta del rischio	SI (113159)
Presente in Beni tutelati	NO

Proveniente da VirApp	NO
-----------------------	----

## Dati Catastali

Tipo Catasto	
Cod. Catastale Comune	
Sezione	
Foglio	
Particella	
Subalterno	
Note	
Provenienza	

## Atti Amministrativi

Decreto	
Data vincolo	
Riferimento normativo	
Tipo provvedimento	
Tipo altro provvedimento	
Num. trascriz. Conservatoria	
Data trascriz. Conservatoria	



# Sistema VincoliInRete:

ID	123078
Codice regione (NCTR)	
Numero catalogo generale (NCTN)	
Suffisso numero catalogo generale	
Livello (RVEL)	
Denominazione	Chiesa della Madonna del Rosario
Tipo scheda	Architettura
Tipo bene	chiesa
Condizione Giuridica	
Destinazione d'uso	
Interesse Culturale	Di interesse culturale non verificato
Gerarchia	individuo
Fonte	
Regione	Calabria
Provincia	Catanzaro
Comune	Magisano
Località	Magisano
Toponimo	
Indirizzo	Via Maurizio Giglio
Denominazione ECP	Soprintendenza Archeologia, belle arti e paesaggio per le province di Catanzaro, Cosenza e Crotone
Secolo Da	
Secolo A	
Frazione secolo Da	
Frazione secolo A	
Anno Da	
Anno A	
Presente in SigecWeb	NO
Presente in Carta del rischio	SI (67677)
Presente in Beni tutelati	NO

Proveniente da VirApp	NO
-----------------------	----

## Dati Catastali

Tipo Catasto	
Cod. Catastale Comune	
Sezione	
Foglio	
Particella	
Subalterno	
Note	
Provenienza	

## Atti Amministrativi

Decreto	
Data vincolo	
Riferimento normativo	
Tipo provvedimento	
Tipo altro provvedimento	
Num. trascriz. Conservatoria	
Data trascriz. Conservatoria	



# Sistema VincoliInRete:

ID	123089
Codice regione (NCTR)	
Numero catalogo generale (NCTN)	
Suffisso numero catalogo generale	
Livello (RVEL)	
Denominazione	CHIESA DI S.MARIA ASSUNTA
Tipo scheda	Architettura
Tipo bene	chiesa
Condizione Giuridica	
Destinazione d'uso	
Interesse Culturale	Di interesse culturale non verificato
Gerarchia	individuo
Fonte	
Regione	Calabria
Provincia	Catanzaro
Comune	Zagarise
Località	
Toponimo	
Indirizzo	Via Canonica
Denominazione ECP	Soprintendenza Archeologia, belle arti e paesaggio per le province di Catanzaro, Cosenza e Crotona
Secolo Da	
Secolo A	
Frazione secolo Da	
Frazione secolo A	
Anno Da	
Anno A	
Presente in SigecWeb	NO
Presente in Carta del rischio	SI (35018)
Presente in Beni tutelati	NO

Proveniente da VirApp	NO
-----------------------	----

## Dati Catastali

Tipo Catasto	
Cod. Catastale Comune	
Sezione	
Foglio	
Particella	
Subalterno	
Note	
Provenienza	

## Atti Amministrativi

Decreto	
Data vincolo	
Riferimento normativo	
Tipo provvedimento	
Tipo altro provvedimento	
Num. trascriz. Conservatoria	
Data trascriz. Conservatoria	





# Sistema VincoliInRete:

ID	123094
Codice regione (NCTR)	
Numero catalogo generale (NCTN)	
Suffisso numero catalogo generale	
Livello (RVEL)	
Denominazione	CHIESA DI S. CATERINA
Tipo scheda	Architettura
Tipo bene	chiesa
Condizione Giuridica	
Destinazione d'uso	
Interesse Culturale	Di interesse culturale non verificato
Gerarchia	individuo
Fonte	
Regione	Calabria
Provincia	Catanzaro
Comune	Cropani
Località	Cropani
Toponimo	
Indirizzo	Corso Umberto I
Denominazione ECP	Soprintendenza Archeologia, belle arti e paesaggio per le province di Catanzaro, Cosenza e Crotona
Secolo Da	
Secolo A	
Frazione secolo Da	
Frazione secolo A	
Anno Da	
Anno A	
Presente in SigecWeb	NO
Presente in Carta del rischio	SI (162291)
Presente in Beni tutelati	NO

Proveniente da VirApp	NO
-----------------------	----

## Dati Catastali

Tipo Catasto	
Cod. Catastale Comune	
Sezione	
Foglio	
Particella	
Subalterno	
Note	
Provenienza	

## Atti Amministrativi

Decreto	
Data vincolo	
Riferimento normativo	
Tipo provvedimento	
Tipo altro provvedimento	
Num. trascriz. Conservatoria	
Data trascriz. Conservatoria	



# Sistema VincoliInRete:

ID	123114
Codice regione (NCTR)	
Numero catalogo generale (NCTN)	
Suffisso numero catalogo generale	
Livello (RVEL)	
Denominazione	CHIESA DEL RITIRO
Tipo scheda	Architettura
Tipo bene	chiesa
Condizione Giuridica	
Destinazione d'uso	
Interesse Culturale	Di interesse culturale non verificato
Gerarchia	individuo
Fonte	
Regione	Calabria
Provincia	Catanzaro
Comune	Zagarise
Località	
Toponimo	
Indirizzo	Via G. Marconi
Denominazione ECP	Soprintendenza Archeologia, belle arti e paesaggio per le province di Catanzaro, Cosenza e Crotona
Secolo Da	
Secolo A	
Frazione secolo Da	
Frazione secolo A	
Anno Da	
Anno A	
Presente in SigecWeb	NO
Presente in Carta del rischio	SI (228042)
Presente in Beni tutelati	NO

Proveniente da VirApp	NO
-----------------------	----

## Dati Catastali

Tipo Catasto	
Cod. Catastale Comune	
Sezione	
Foglio	
Particella	
Subalterno	
Note	
Provenienza	

## Atti Amministrativi

Decreto	
Data vincolo	
Riferimento normativo	
Tipo provvedimento	
Tipo altro provvedimento	
Num. trascriz. Conservatoria	
Data trascriz. Conservatoria	



# Sistema VincoliInRete:

ID	123115
Codice regione (NCTR)	
Numero catalogo generale (NCTN)	
Suffisso numero catalogo generale	
Livello (RVEL)	
Denominazione	CHIESA DI S.GIOVANNI BATTISTA
Tipo scheda	Architettura
Tipo bene	chiesa
Condizione Giuridica	
Destinazione d'uso	
Interesse Culturale	Di interesse culturale non verificato
Gerarchia	individuo
Fonte	
Regione	Calabria
Provincia	Catanzaro
Comune	Cropani
Località	Cropani
Toponimo	
Indirizzo	Largo S. Giovanni
Denominazione ECP	Soprintendenza Archeologia, belle arti e paesaggio per le province di Catanzaro, Cosenza e Crotone
Secolo Da	
Secolo A	
Frazione secolo Da	
Frazione secolo A	
Anno Da	
Anno A	
Presente in SigecWeb	NO
Presente in Carta del rischio	SI (195293)
Presente in Beni tutelati	NO



Proveniente da VirApp	NO
-----------------------	----

## Dati Catastali

Tipo Catasto	
Cod. Catastale Comune	
Sezione	
Foglio	
Particella	
Subalterno	
Note	
Provenienza	

## Atti Amministrativi

Decreto	
Data vincolo	
Riferimento normativo	
Tipo provvedimento	
Tipo altro provvedimento	
Num. trascriz. Conservatoria	
Data trascriz. Conservatoria	



Attiva Windows  
Passa a Impostazioni per