




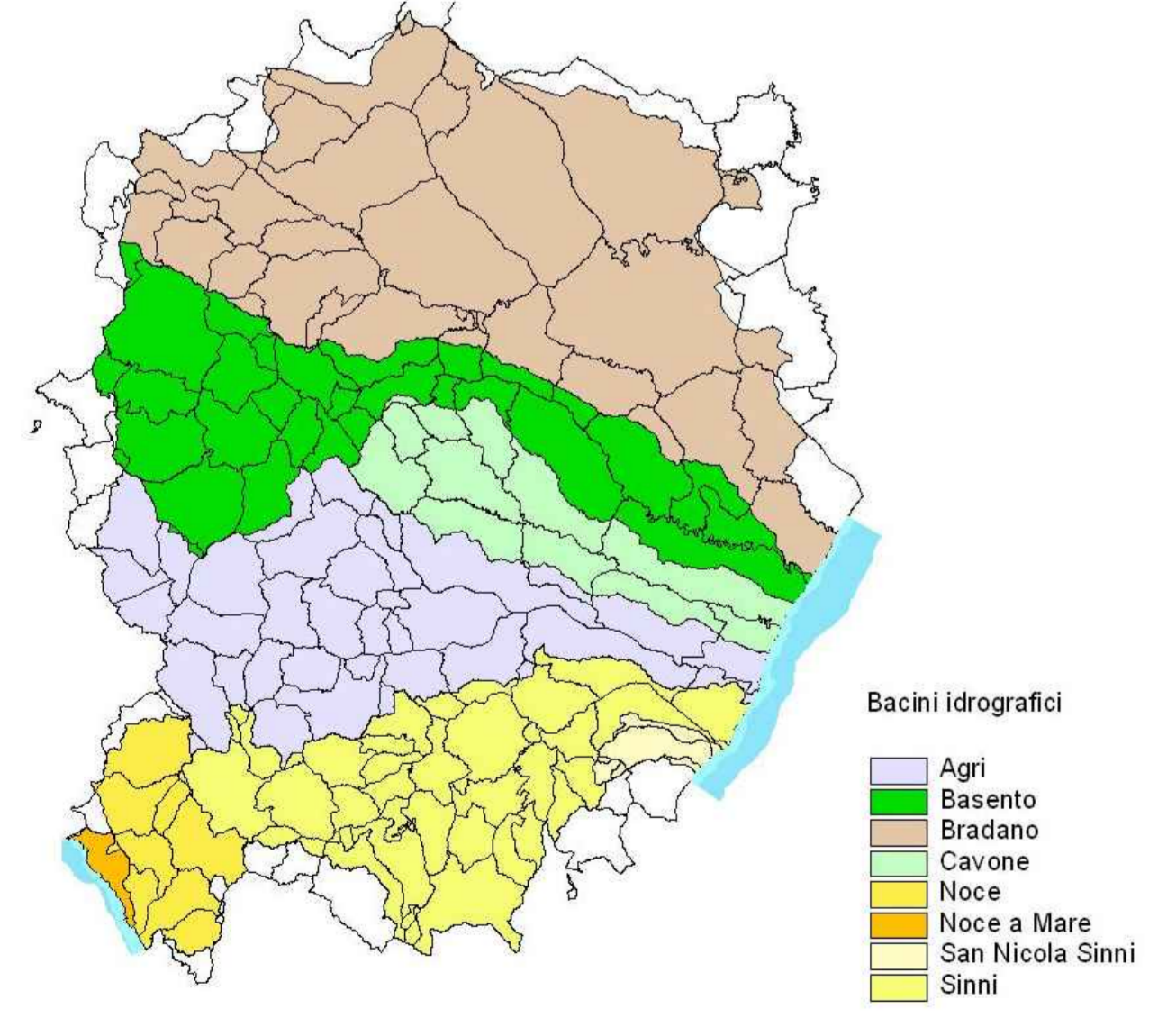
DATA	REVISIONE
Dicembre 2022	Valutazione di Impatto Ambientale




IL TECNICO:
 Dott. Geol. Antonio Viaggiano

PROPRONTE:
 MYT EOLIO I S.R.L.
 Via Vecchia Ferrera 22
 36100 Vicenza
 P.IVA: 04436470241
 PEC: myteolo1sh@pec.it

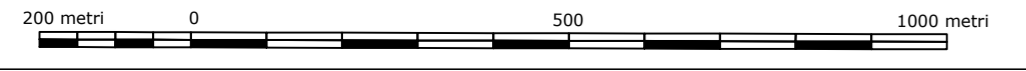
ELABORATO
R02.11
 scala 1:10.000

- Legenda**
-  Aerogeneratore
 -  Cabine
 -  Elettrodotto
 -  Stazione di accumulo



-  Area a rischio inondazione $T_r = 30$ anni
-  Area a rischio inondazione $T_r = 200$ anni
-  Area a rischio inondazione $T_r = 500$ anni

Scala 1.10.000



Carta delle aree soggette a rischio idraulico ex ADB Basilicata

