



Provincia di Matera

REGIONE BASILICATA

COMUNI DI MONTALBANO JONICO
E CRACO

PARCO EOLICO MONTALBANO JONICO
Loc. Bersagliere Valle de Preti



Modelli 3D e Fotoinserimenti

DATA	REVISIONE
Gennaio 2023	Valutazione di Impatto Ambientale

PROGETTISTI:
Ing. Samuele Viara

ORDINE DEGLI INGEGNERI
DELLA PROVINCIA DI CUNEO
A1949 Dott. Ing. Samuele Viara

Dott. For. Giorgio Curetti

ORDINE DEI GEOMETRI
DELLA PROVINCIA DI CUNEO
Dott. Giorgio Curetti
N. 232
ALBO
CUNEO

PROPONENTE:
MYT EOLO 1 S.R.L.
Via Vecchia Ferriera 22
36100 Vicenza
P.IVA: 04436470241
PEC: myteolo1srl@pec.it



RENX ITALIA S.R.L.
Via Vecchia Ferriera 22
36100 Vicenza (VI)
P.IVA 04339940241
PEC: renx-italia@pec.it

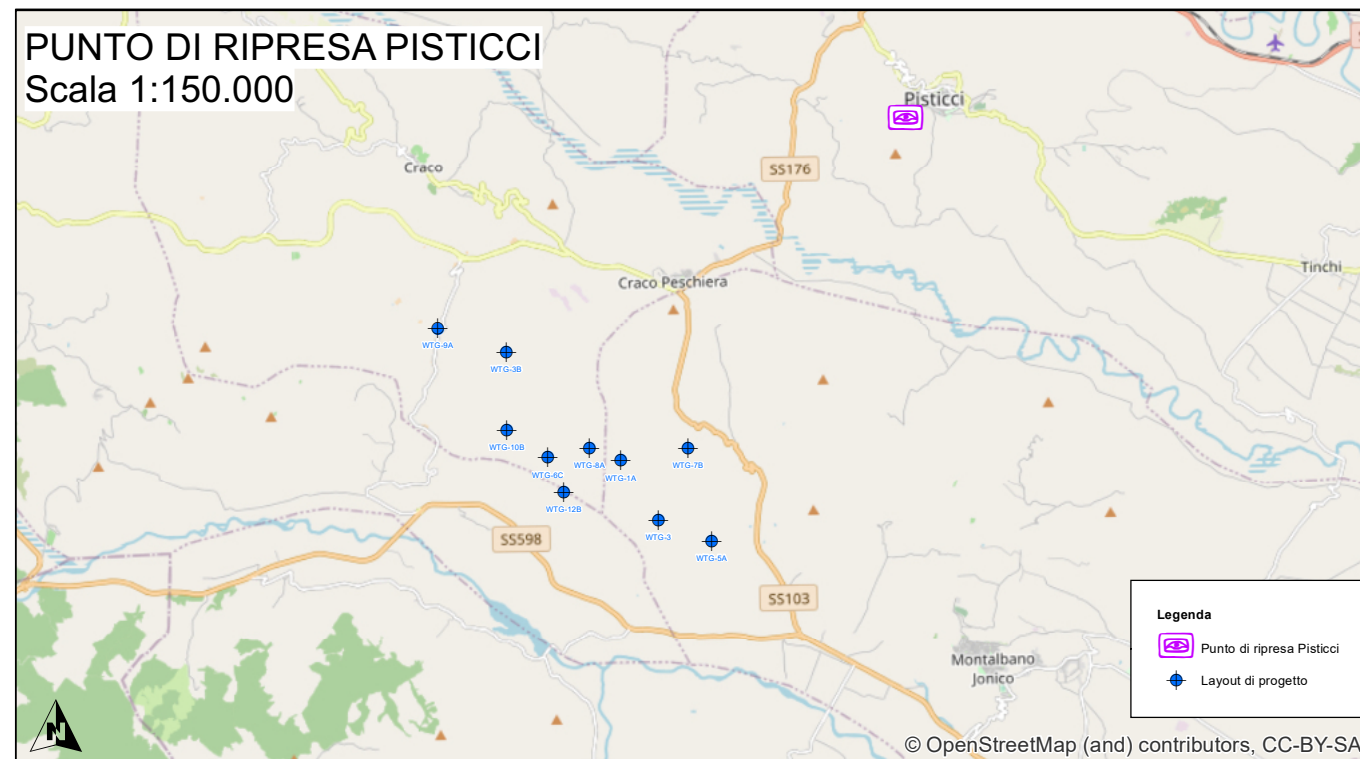
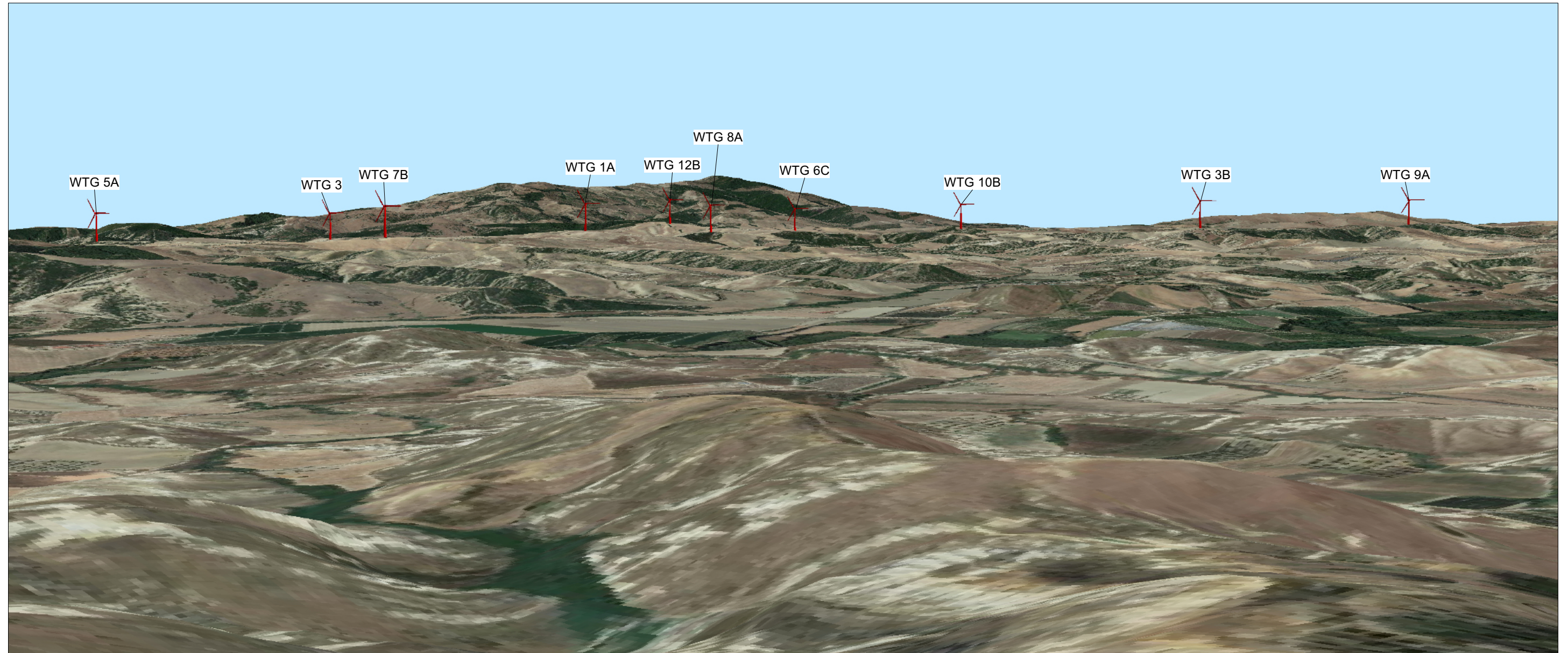
ELABORATO

D19

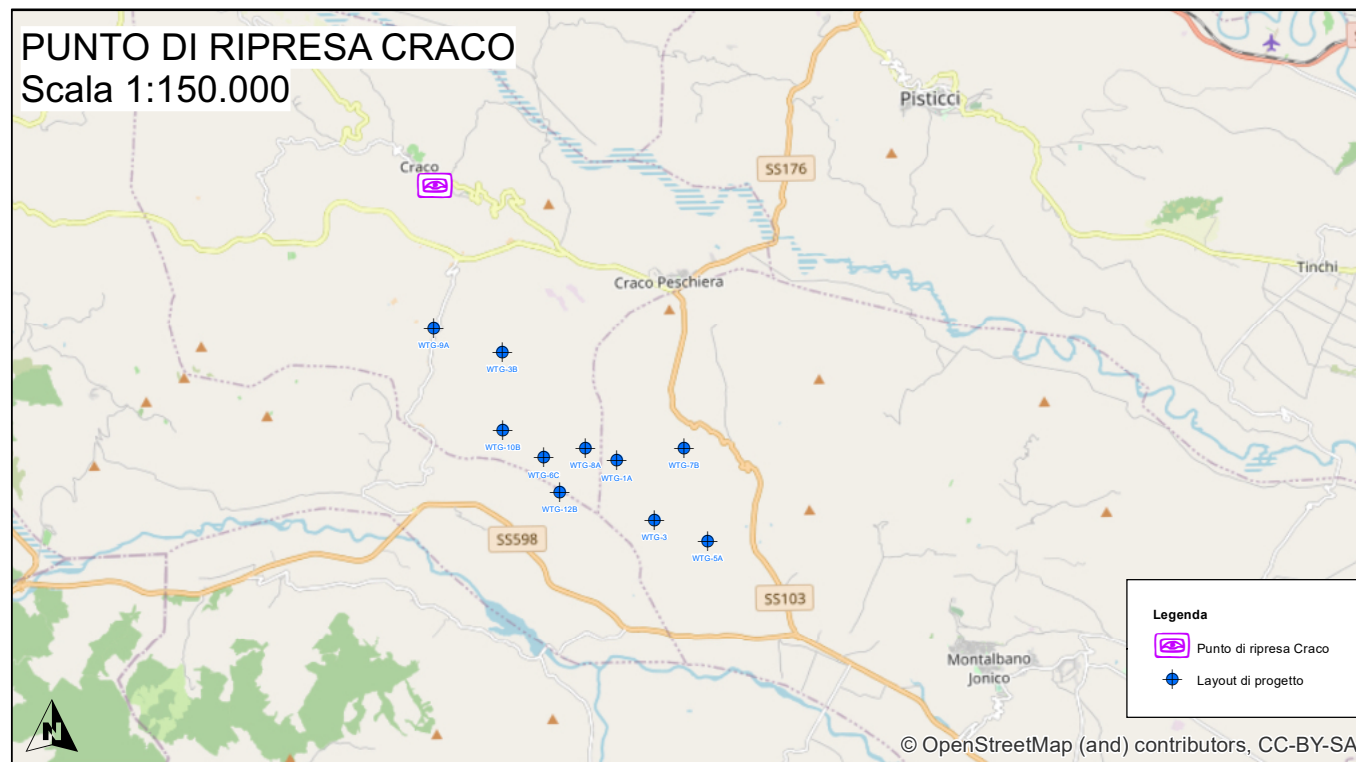
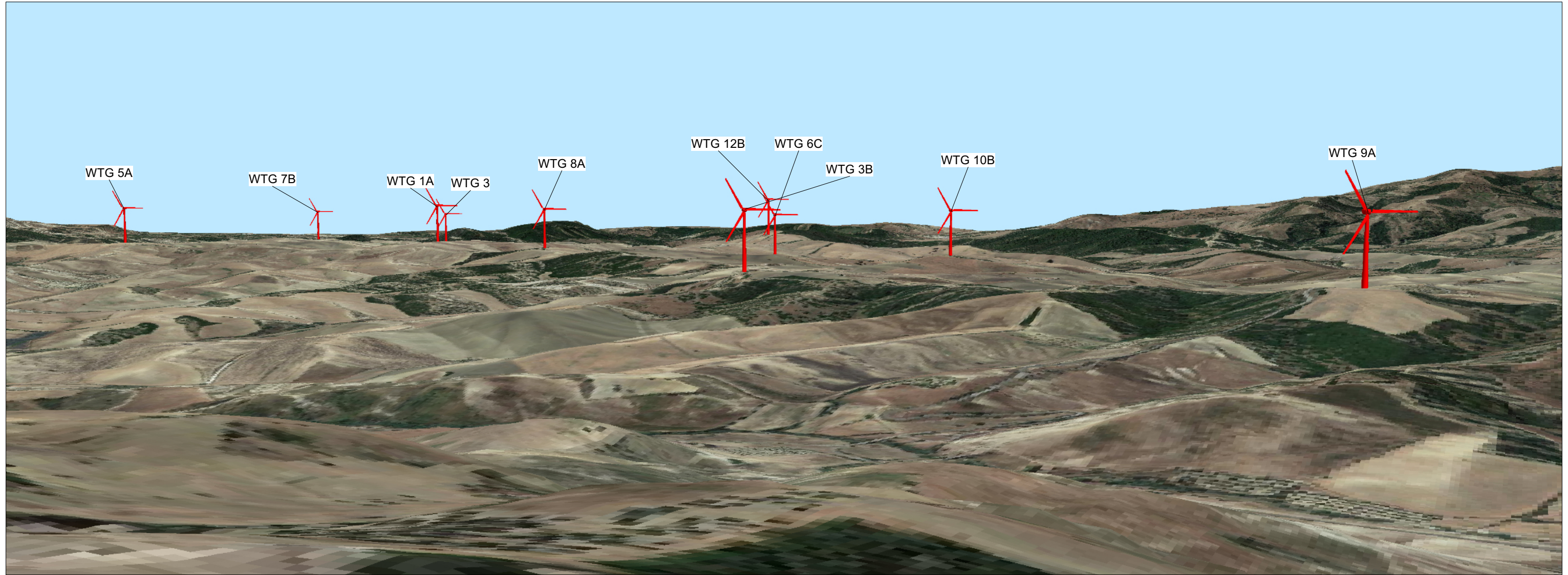
non in scala

MODELLO 3D SU ORTOFOTOCARTA GOOGLE MAPS

PUNTO DI RIPRESA PISTICCI

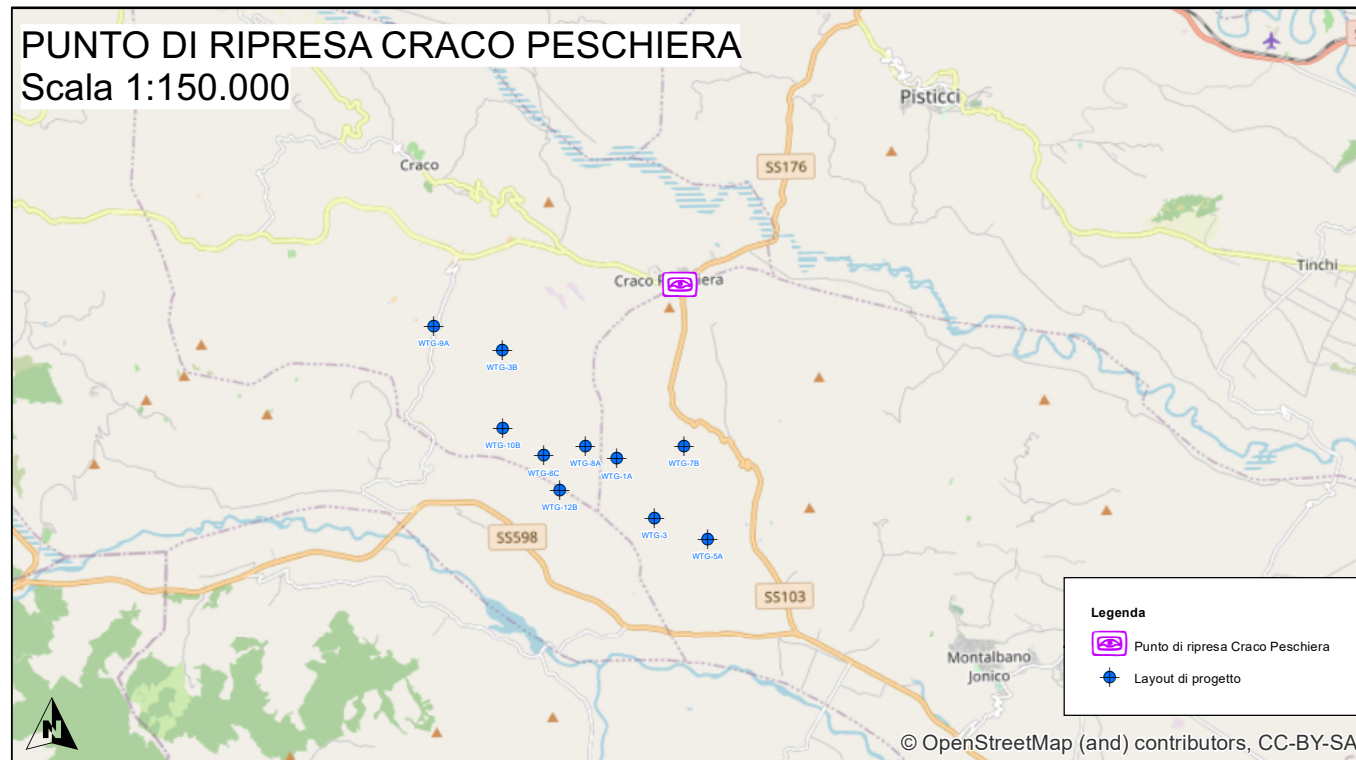


MODELLO 3D SU ORTOFOTOCARTA GOOGLE MAPS PUNTO DI RIPRESA CRACO



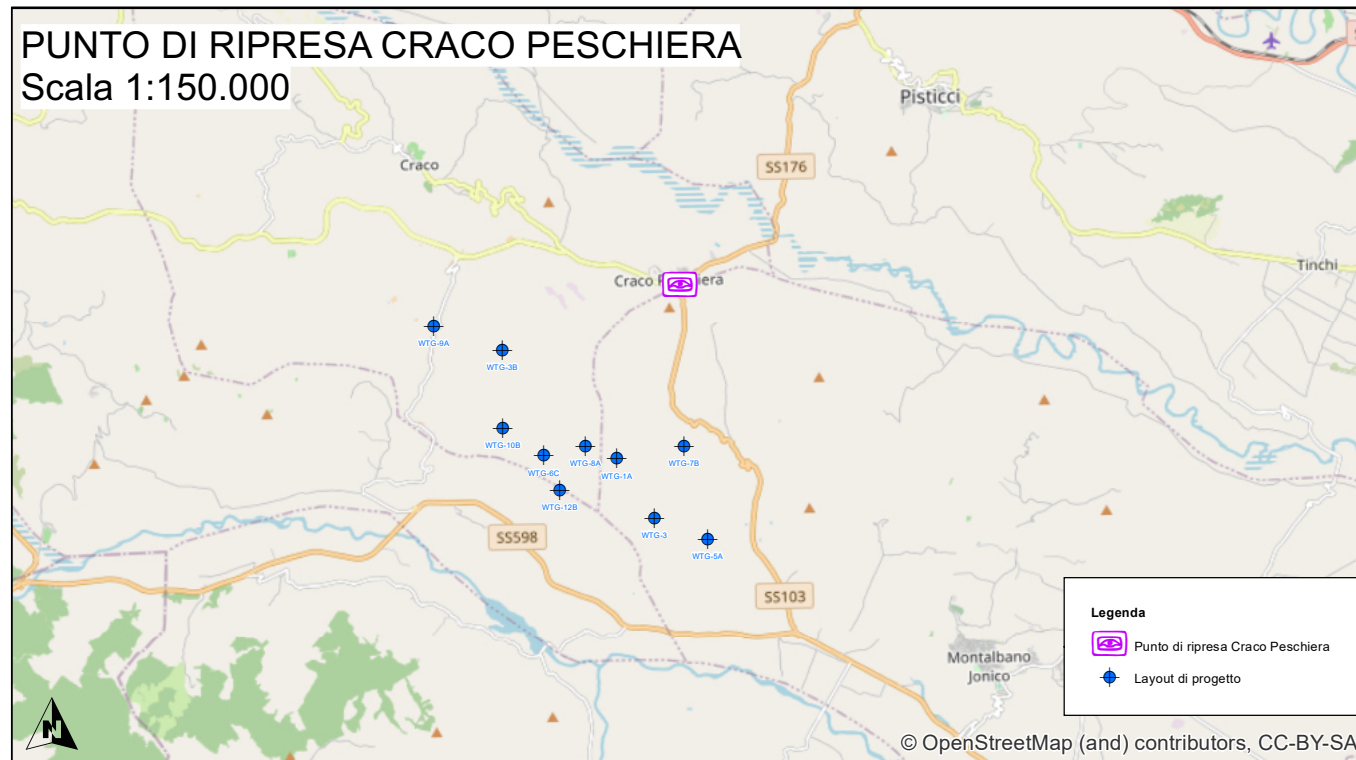
MODELLO 3D SU ORTOFOTOCARTA GOOGLE MAPS

PUNTO DI RIPRESA CRACO PESCHIERA 1/2

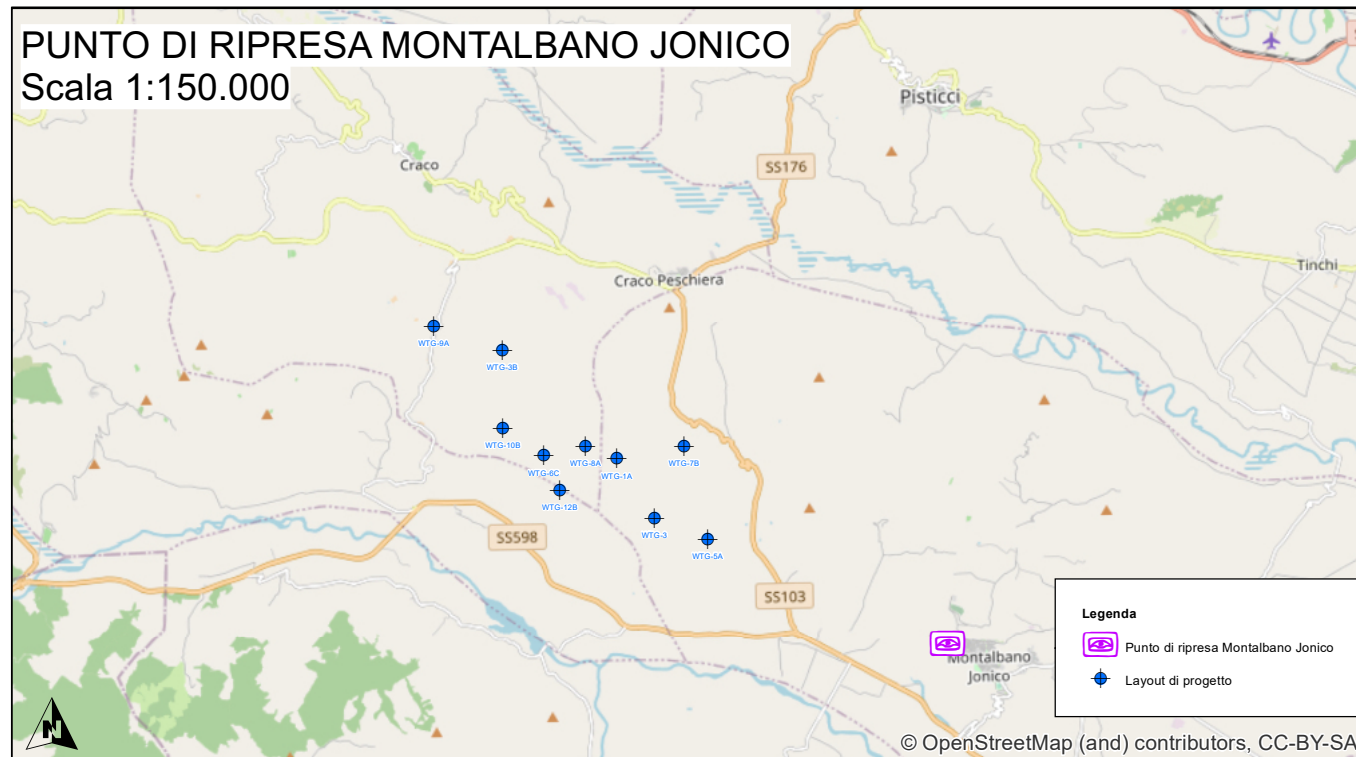


MODELLO 3D SU ORTOFOTOCARTA GOOGLE MAPS

PUNTO DI RIPRESA CRACO PESCHIERA 2/2



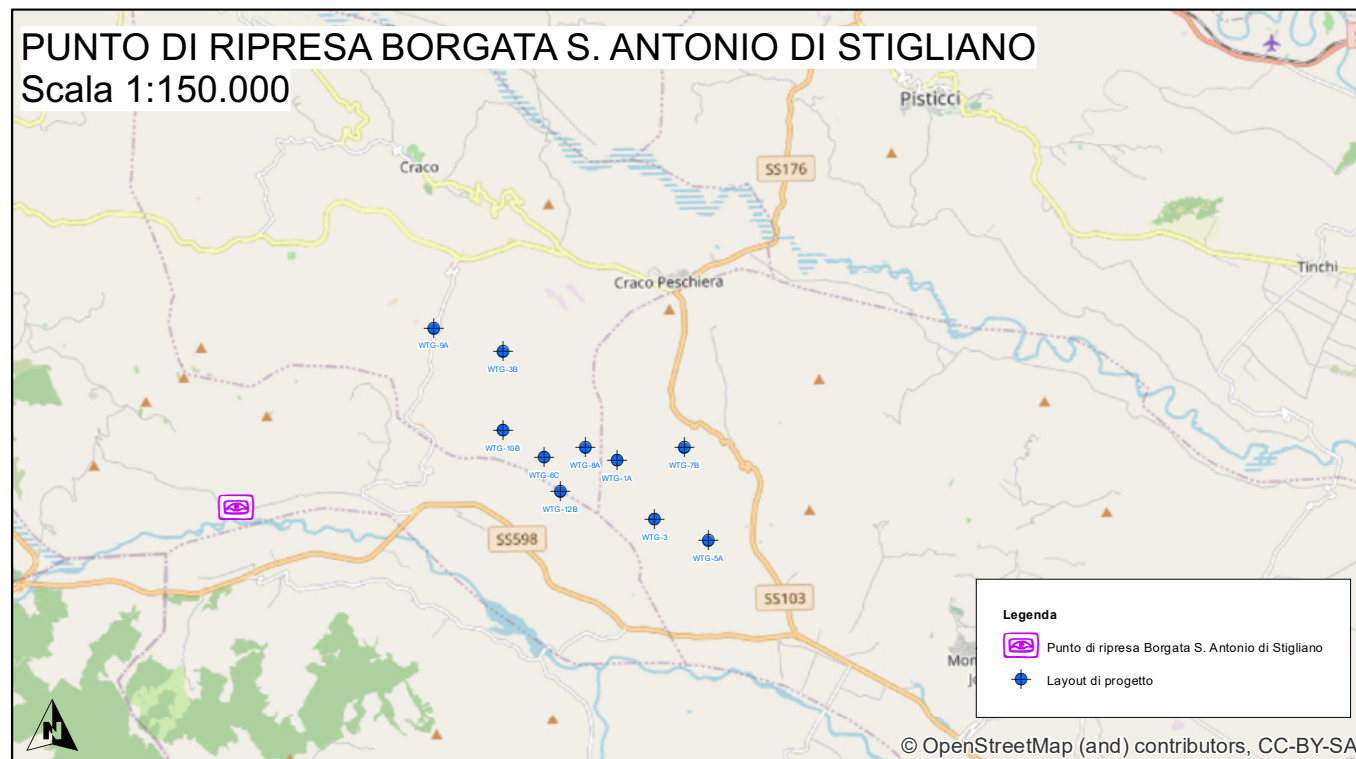
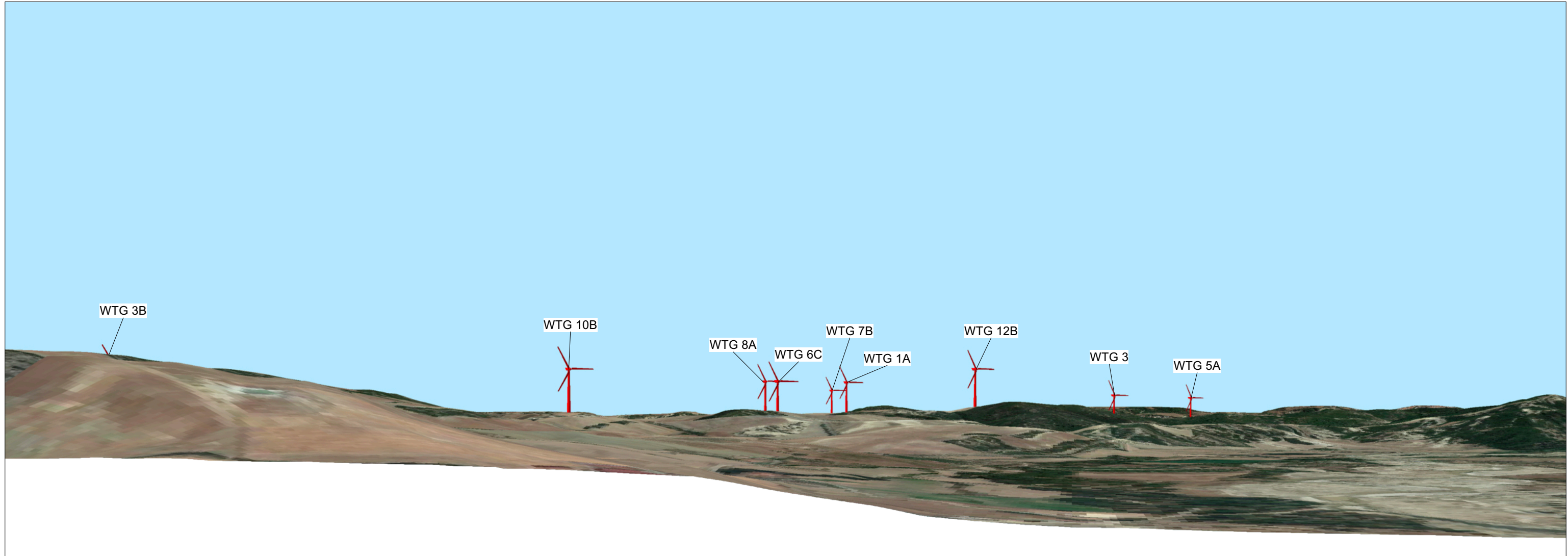
MODELLO 3D SU ORTOFOTOCARTA GOOGLE MAPS PUNTO DI RIPRESA MONTALBANO JONICO



RIPRESA FOTOGRAFICA



MODELLO 3D SU ORTOFOTOCARTA GOOGLE MAPS PUNTO DI RIPRESA BORGATA S. ANTONIO DI STIGLIANO



RIPRESA FOTOGRAFICA GOOGLE STREET VIEW

