

Foto N.1




Foto N.2




Foto N.3



Foto N.4



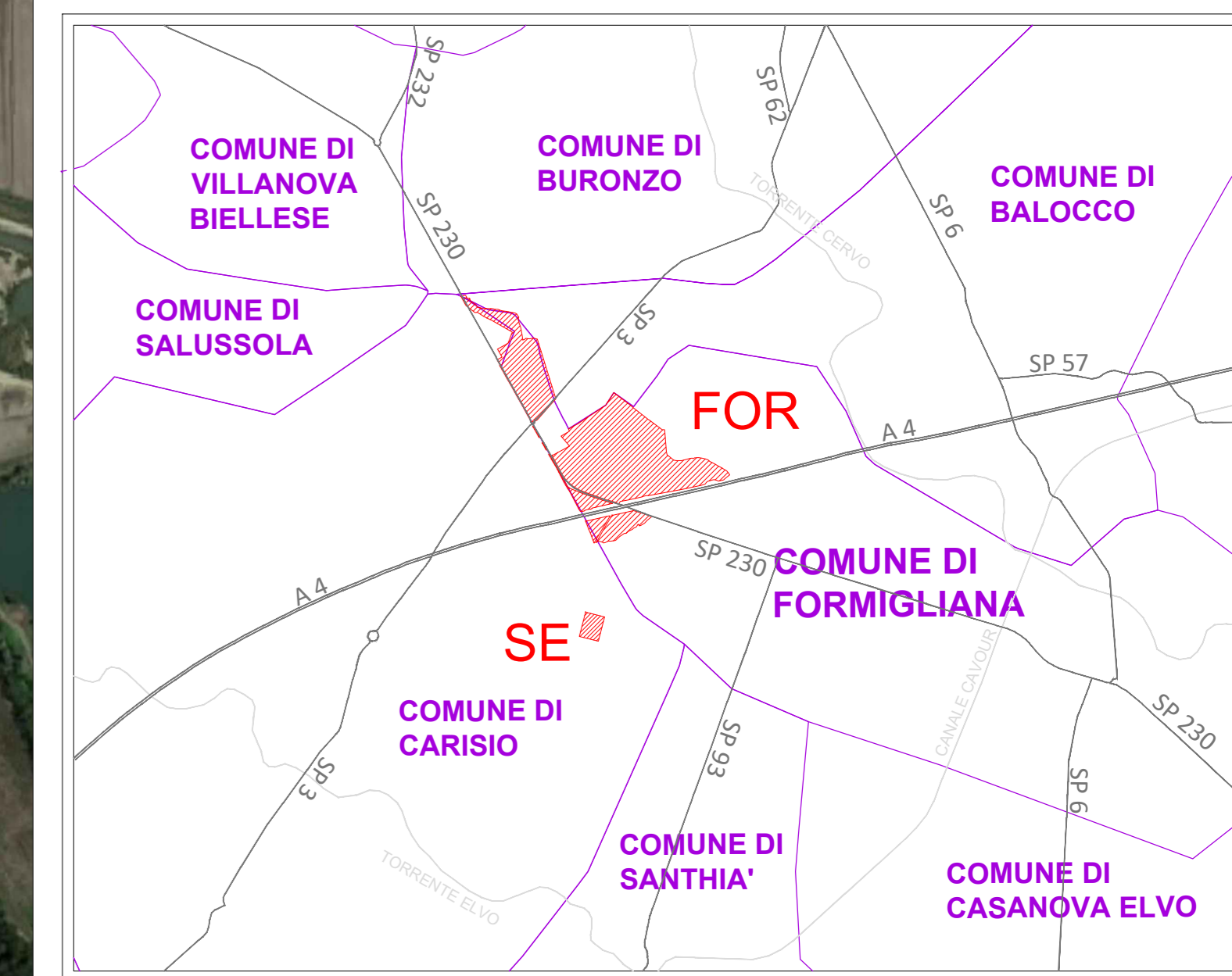
Foto N.5







Foto N.6



KEY PLAN



LEGENDA

-  Confine di proprietà
-  Stazione elettrica
-  Cavidotti AT in progetto
-  Punto di presa

REGIONE PIEMONTE

Provincia di Vercelli
Comune di Formigliana

PARCO FOTOVOLTAICO DELLA BENNA
Valutazione di Impatto Ambientale
ai sensi
del d.lgs 152/2006, art.23, Titolo III, parte seconda

COORDINAMENTO GENERALE



PROGETTISTA
Arch. Luca Menci
mail: lucamenci@studiomenci.com

PROPONENTE
MYT DEVELOPMENTS INITIATIVES
METRA EGN
MYT DEVELOPMENTS INITIATIVES
mail: mytdevelopments@egatmail.it
P.IVA: 12146120064

OGGETTO

1. Inquadramento

TITOLO

1.5 Rilievo fotografico tracciato cavidotto

CODICE ELABORATO

FOR-1.5-IN-0

DATA
Luglio 2023

SCALA
1:5000

FORMATO
A0

REDATTO DA
Kariman Diab

APPROVATO DA
Luca Menci

TIMBRI E FIRME

