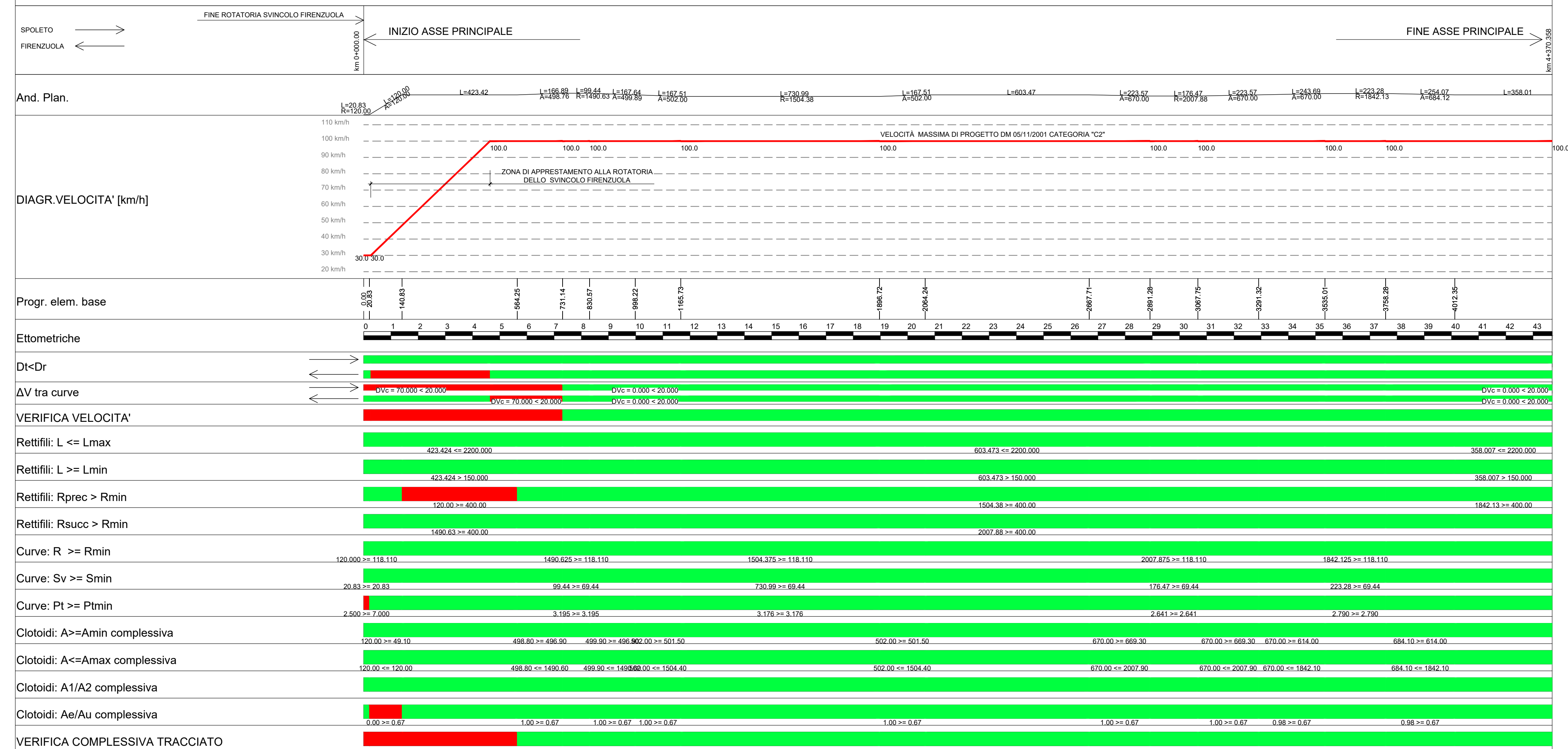


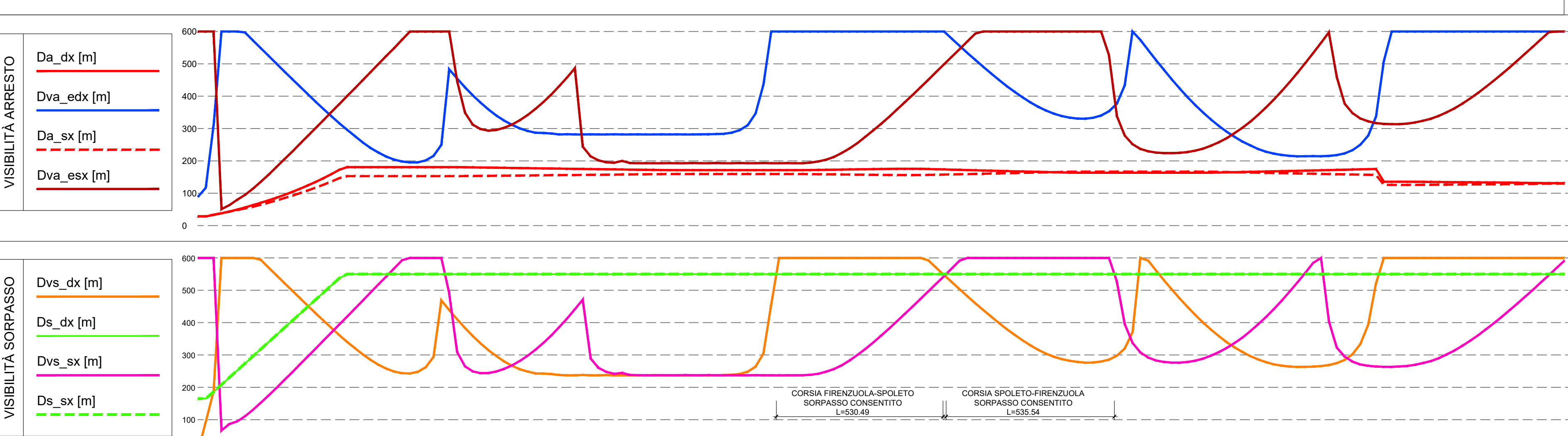
Asse Principale
(PS00)
categoria C2 D.M. 5.11.2001

VERIFICHE CON CRITERI COMPOSITIVI DEL TRACCIATO Scala 1: 10000.000

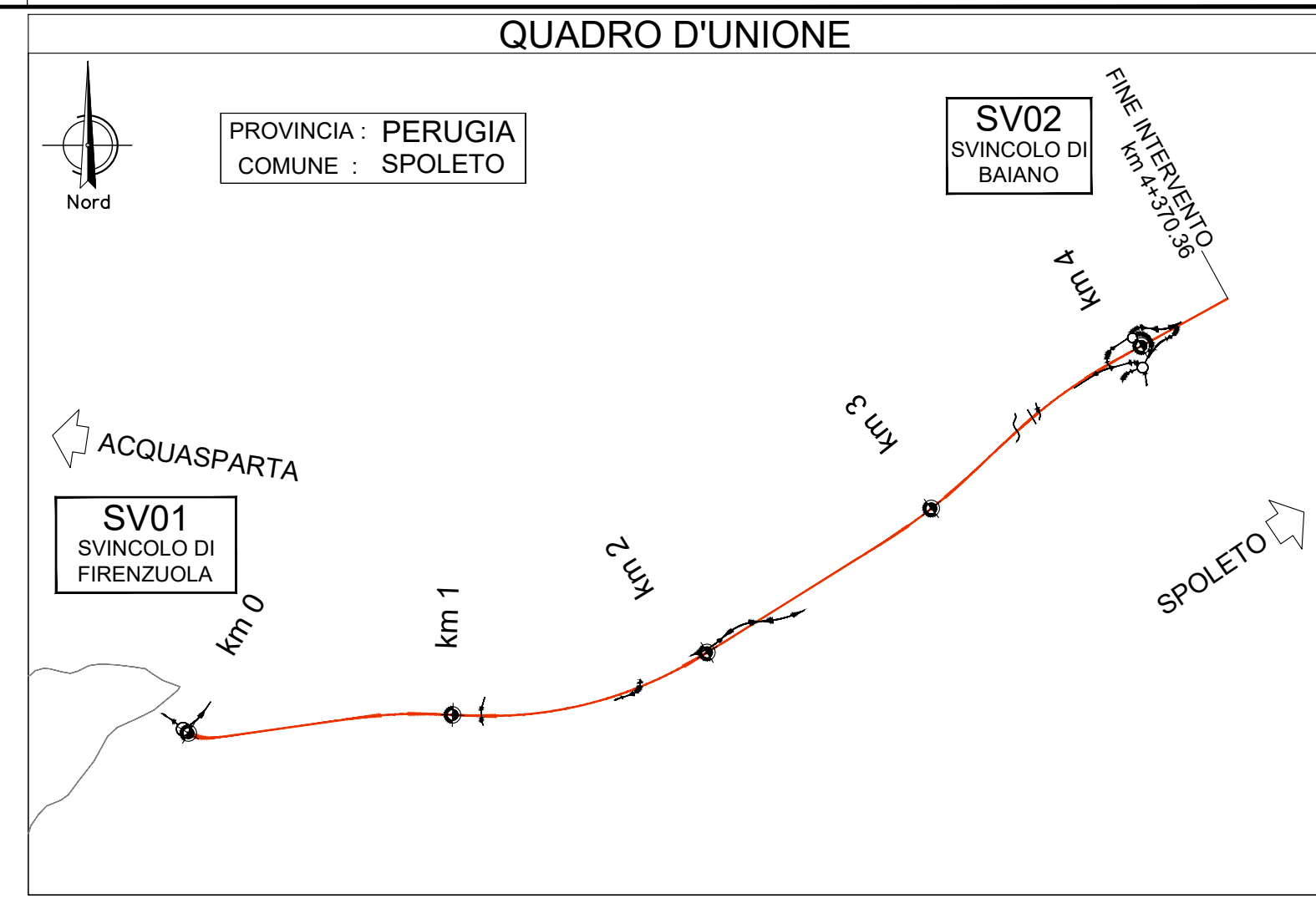


NOTA
I diagrammi sono relativi alla verifica di visibilità finale in seguito agli ampliamenti di sezione trasversale.
Il calcolo delle visuali libere è stato effettuato, a favore di sicurezza, ponendo in continuo l'ostacolo (ad esempio barriera di sicurezza) in sx e dx a filo pavimentazione.

DIAGRAMMA VISIBILITÀ PER L'ARRESTO E SORPASSO Scala X 1: 10000.000



Parametro	Valore
Da_dx [m]	OK
Dva_edx [m]	OK
Dva_edx > Da_dx	OK
Da_sx [m]	OK
Dva_esx [m]	OK
Dva_esx > Da_sx	OK
Tratti con allargamento sezione trasversale	OK
Ds_sx [m]	OK
Dvs_sx [m]	OK
Dvs_sx > Ds_sx	OK
Ds_dx [m]	OK
Dvs_dx [m]	OK
Dvs_dx > Ds_dx	OK



ASSE PRINCIPALE (PS00)
categoria C2 - extraurbana D.M. 5.11.2001



Direzione Tecnica

S.S 685 "DELLE TRE VALLI UMBRE"
TRATTO SPOLETO - ACQUASPARTA
1° stralcio: Madonna di Baiano-Firenzuola

PROGETTO ESECUTIVO

COD. PG143

PROGETTAZIONE: ATI SINTAGMA - GDG - ICARIA	
IL RESPONSABILE DELL'INTEGRAZIONE DELLE PRESTAZIONI SPECIALISTICHE: Dott. Ing. Nando Graneri Ordine degli Ingegneri della Prov. di Perugia n° A351	IL GRUPPO DI PROGETTAZIONE: SINTAGMA GEOTECNICA ICARIA <small>Progetti di Ingegneria</small>
IL PROGETTISTA: Dott. Ing. Federico Duranti Ordine degli Ingegneri della Prov. di Terni n° A384	Dott. Ing. N. Graneri Dott. Ing. N. Graneri Dott. Ing. V. Iuliani Dott. Ing. F. Suardi Dott. Ing. E. Barbacci Dott. Ing. S. Scarpigni Dott. Ing. L. Scarpigni Dott. Ing. E. Scarpigni Dott. Ing. L. Dielli Dott. Ing. L. Dielli Dott. Ing. F. Parnisano Dott. Ing. F. Belli
IL GEOLOGO: Dott. Geol. Giorgio Carpi Ordine dei Geologi della Regione Umbra n° 108	Dott. Ing. V. Iuliani Dott. Ing. E. Barbacci Dott. Ing. S. Scarpigni Dott. Ing. L. Scarpigni Dott. Ing. E. Scarpigni Dott. Ing. L. Dielli Dott. Ing. L. Dielli Dott. Ing. F. Parnisano Dott. Ing. F. Belli
IL COORDINATORE PER LA SICUREZZA IN FASE DI PROGETTAZIONE: Dott. Ing. Filippo Tamburini Ordine degli Ingegneri della Prov. di Perugia n° A353	Dott. Ing. V. Iuliani Dott. Ing. E. Barbacci Dott. Ing. S. Scarpigni Dott. Ing. L. Scarpigni Dott. Ing. E. Scarpigni Dott. Ing. L. Dielli Dott. Ing. L. Dielli Dott. Ing. F. Parnisano Dott. Ing. F. Belli
Il Responsabile di Progetto: Arch. Pianificazione Marco Colazza	Il Responsabile del Procedimento: Dott. Ing. Alessandro Micheli
PROTODCOLO	DATA

05.PROGETTO STRADALE
05.02 ASSE PRINCIPALE

Diagrammi di velocità e visuale libera

CODICE PROGETTO DTPG143E	LIV. MOD. 23	ANNO 2023	NONE FILE PDP05001RAC0019	REVISIONE B	SCALA: 1:10.000
CODICE ELAB. P00PS00TRADG01					
A Rev. A seguito istr. ANAS	Set 2023	M. De Tursi	F. Duranti	N. Graneri	
B Emissione	Apr 2023	M. De Tursi	F. Duranti	N. Graneri	
REV. DESCRIZIONE	DATA	REDATTO	VERIFICATO	APPROVATO	