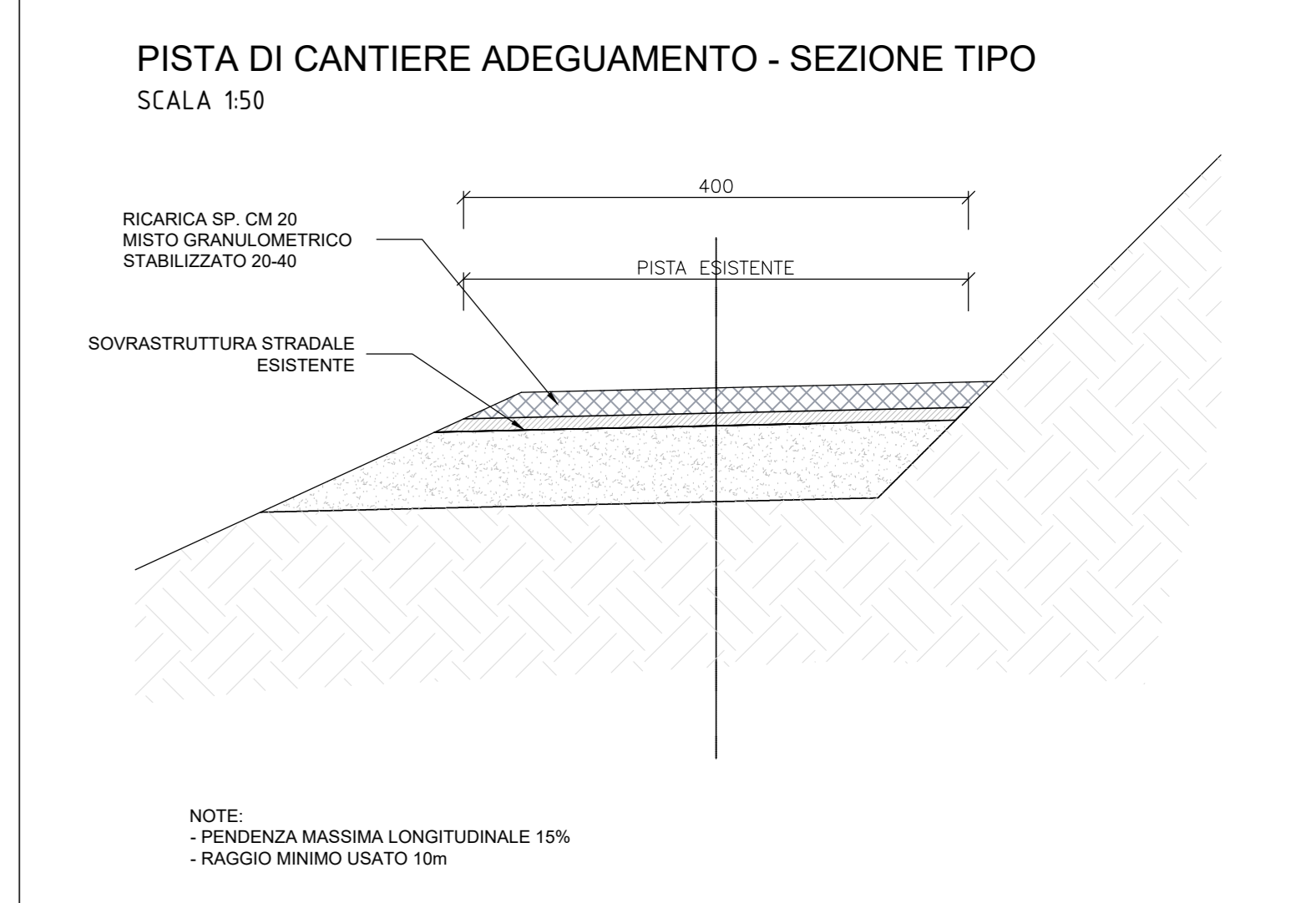
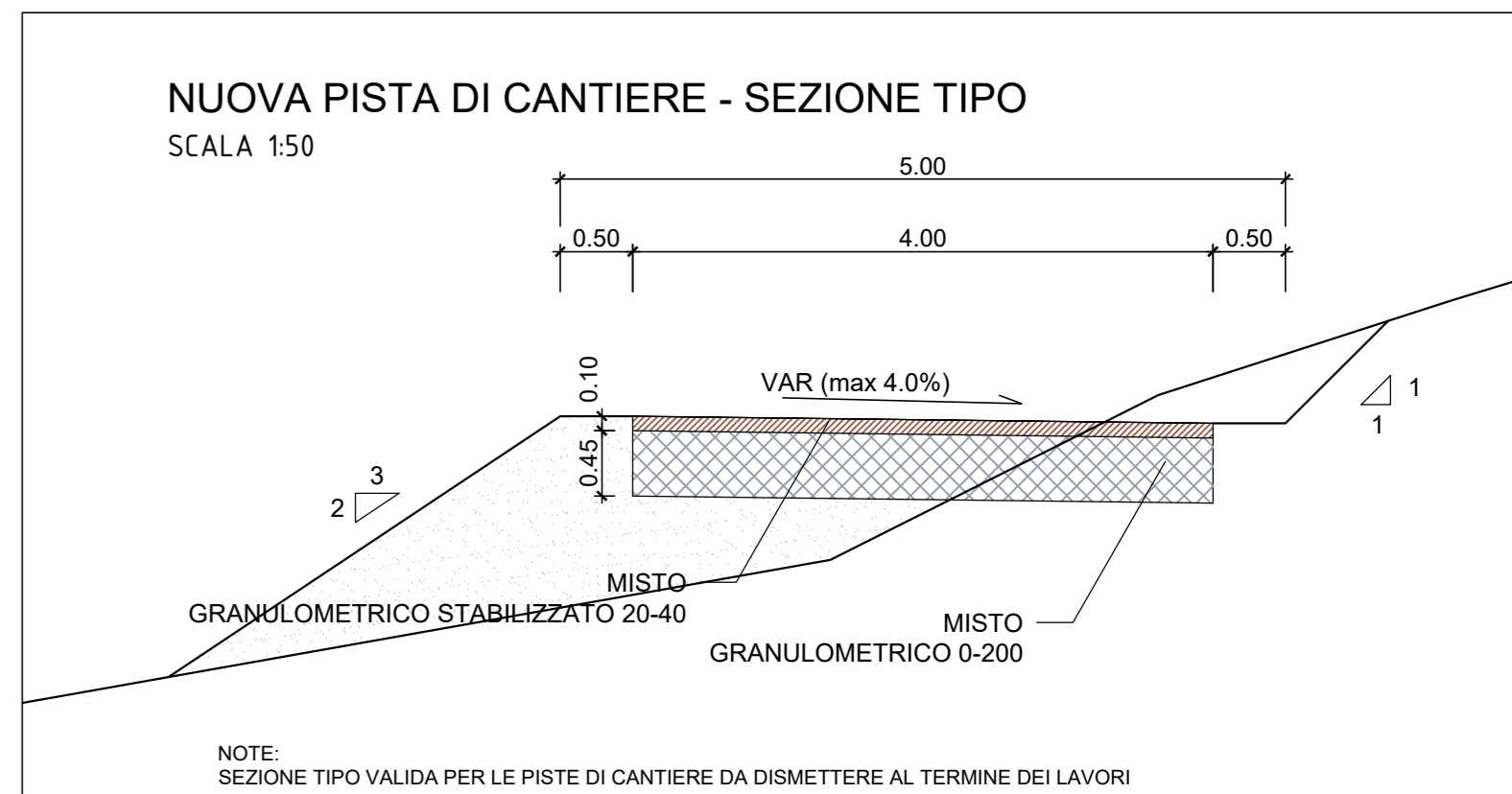
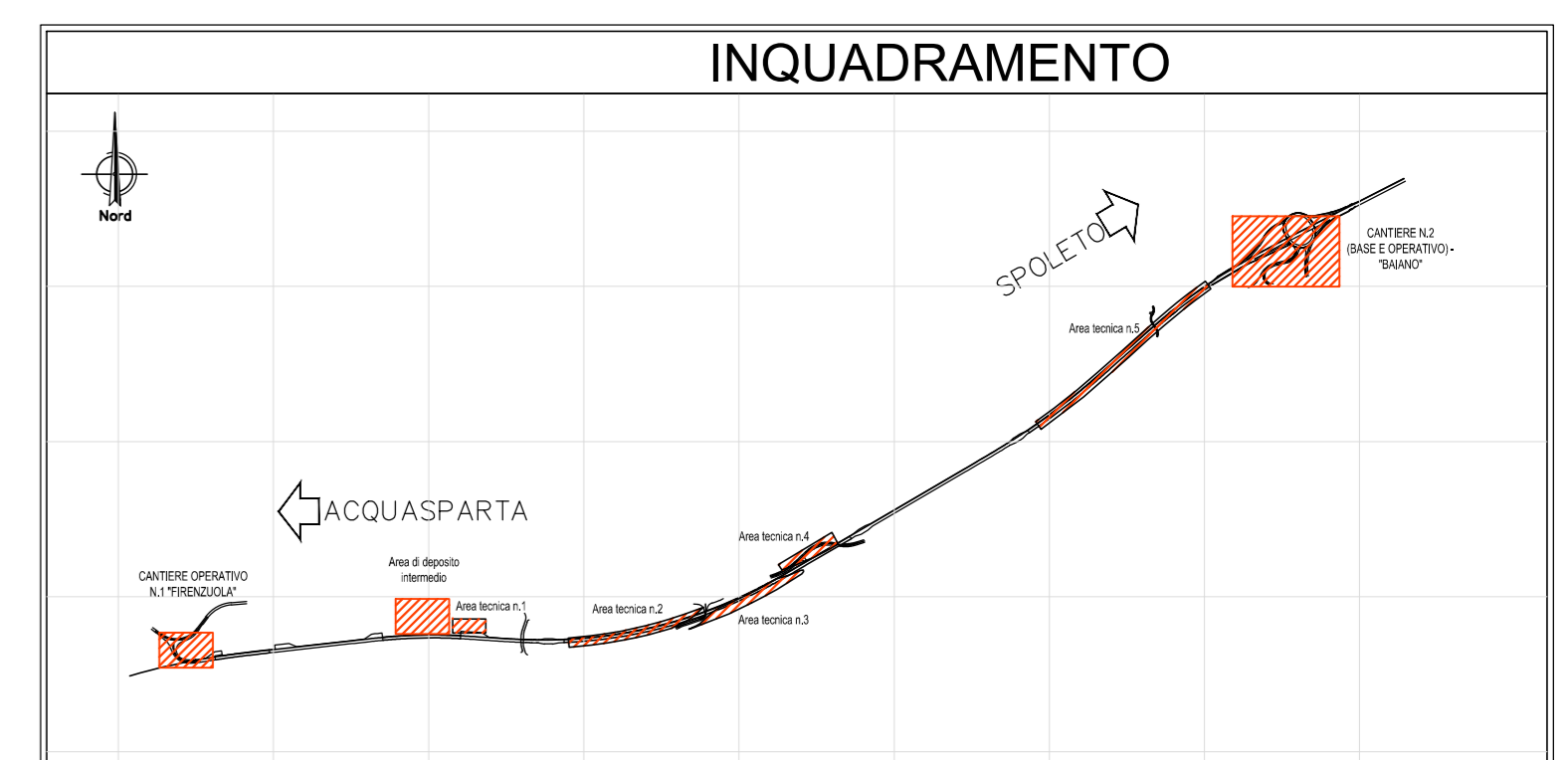


- LEGENDA**
- AREE DI CANTIERE
  - AREE TECNICHE
  - VIABILITA' PRINCIPALE ESISTENTE
  - VIABILITA' SECONDARIA ESISTENTE DA ADEGUARE
  - PISTE DI CANTIERE DI NUOVA REALIZZAZIONE DA DISMETTERE AL TERMINE DEI LAVORI
  - ACCESSO ALLE AREE DI INTERVENTO TRAMITE NUOVE PISTE CONTENUTE NELL'INGOMBRO DEL NUOVO CORPO STRADALE (Piste di cantiere all'interno dei limiti di esproprio/occupazione temporanea)
  - RECINZIONE TIPO 2
  - RECINZIONE TIPO 3



**Sanas**  
GRUPPO FS ITALIANE

**Direzione Tecnica**

**S.S 685 "DELLE TRE VALLI UMBRE"**  
TRATTO SPOLETO - ACQUASPARTA  
1° stralcio: Madonna di Baiano-Firenzuola

**PROGETTO ESECUTIVO** COD. PG143

PROGETTAZIONE: ATI SINTAGMA - GDG - ICARIA

IL RESPONSABILE DELL'INTEGRAZIONE DELLE PRESTAZIONI SPECIALISTICHE:  
Dot. Ing. Nando Graneri  
Ordine degli Ingegneri della Prov. di Perugia n° 4351

IL GRUPPO DI PROGETTAZIONE:  
MANDATARIO: MANDANTE:

**Sintagma** **ICARIA**

IL PROGETTISTA:  
Dot. Ing. Federico Duranti  
Ordine degli Ingegneri della Prov. di Terni n° 4844

IL GEOLOGO:  
Dot. Geol. Giorgio Cappellini  
Ordine dei Geologi della Regione Umbria n° 108

IL COORDINATORE PER LA SICUREZZA IN FASE DI PROGETTAZIONE:  
Dot. Ing. Filippo Rombuto  
Ordine degli Ingegneri della Prov. di Perugia n° 4373

Il Responsabile di Progetto:  
Arch. Pianificazione Marco Colazza

Il Responsabile del Procedimento:  
Dot. Ing. Alessandro Michel

PROTOCOLLO: DATA:

**17.CANTIERI E FASI ESECUTIVE**  
17.01 ELABORATI GENERALI

Planimetria aree di cantiere e viabilità di cantiere - Tav. 1 di 2

CODICE PROGETTO	PROGETTO	LV. MOD.	ANNO	NO. MOD.	REVISIONE	SCALA:
DTPG143	E	23	2023	004	A	1:2.000
REV.	DESCRIZIONE	DATA	REDATTO	VERIFICATO	APPROVATO	
A	Emissione	Apr. 2023	F. Micocchini	V. Ruffino	N. Graneri	

