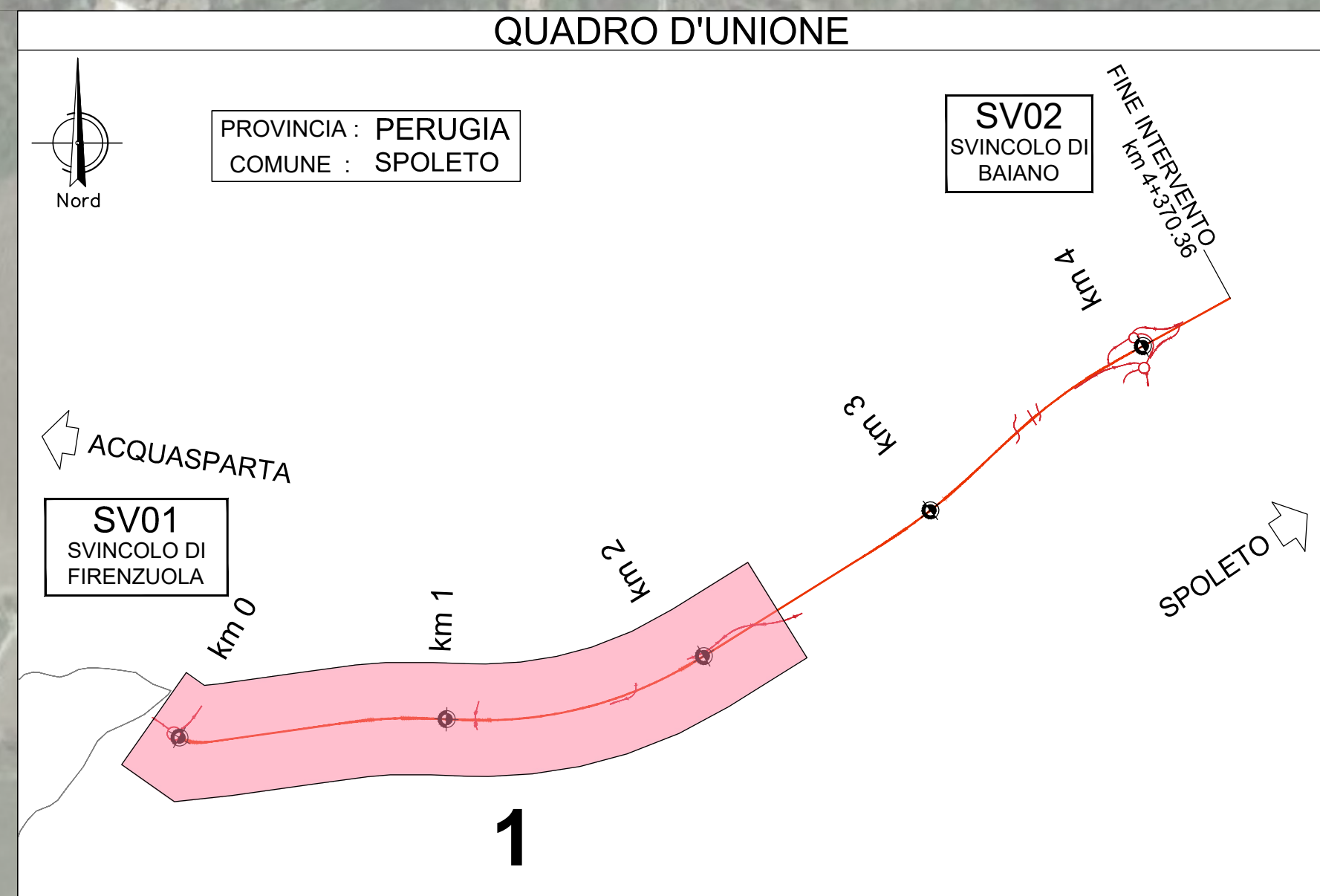
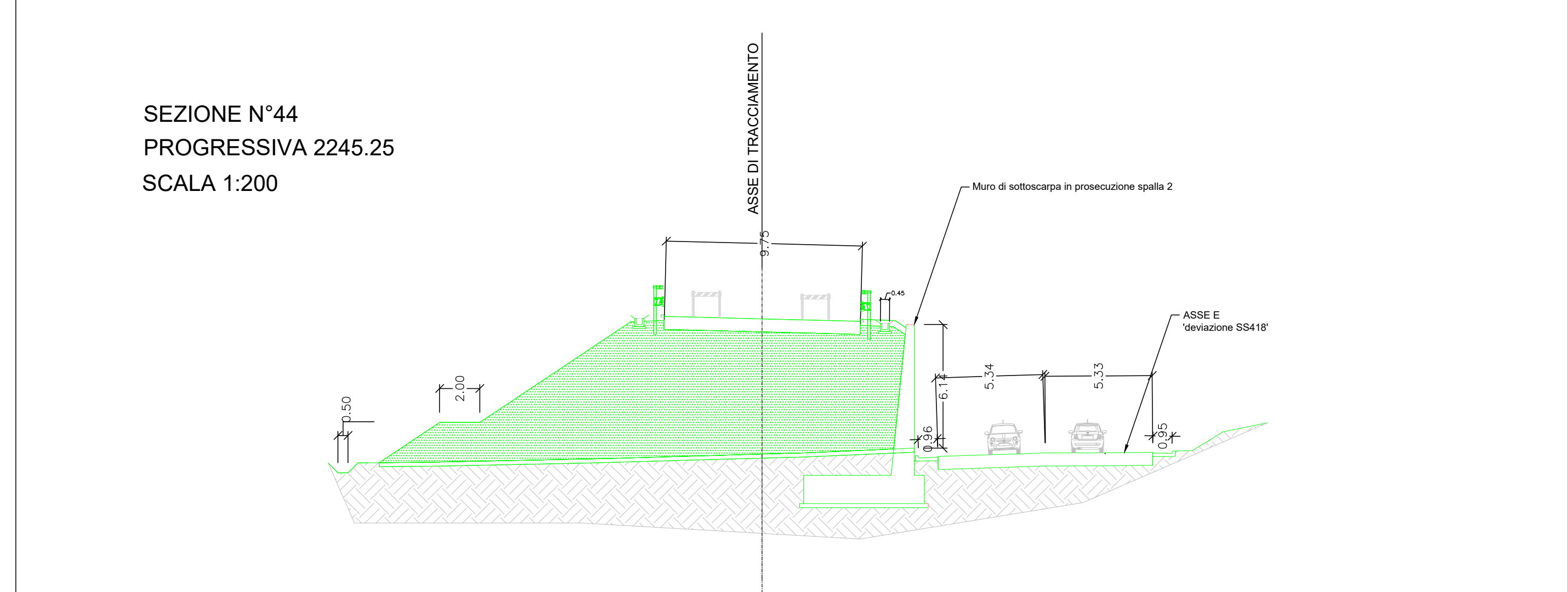
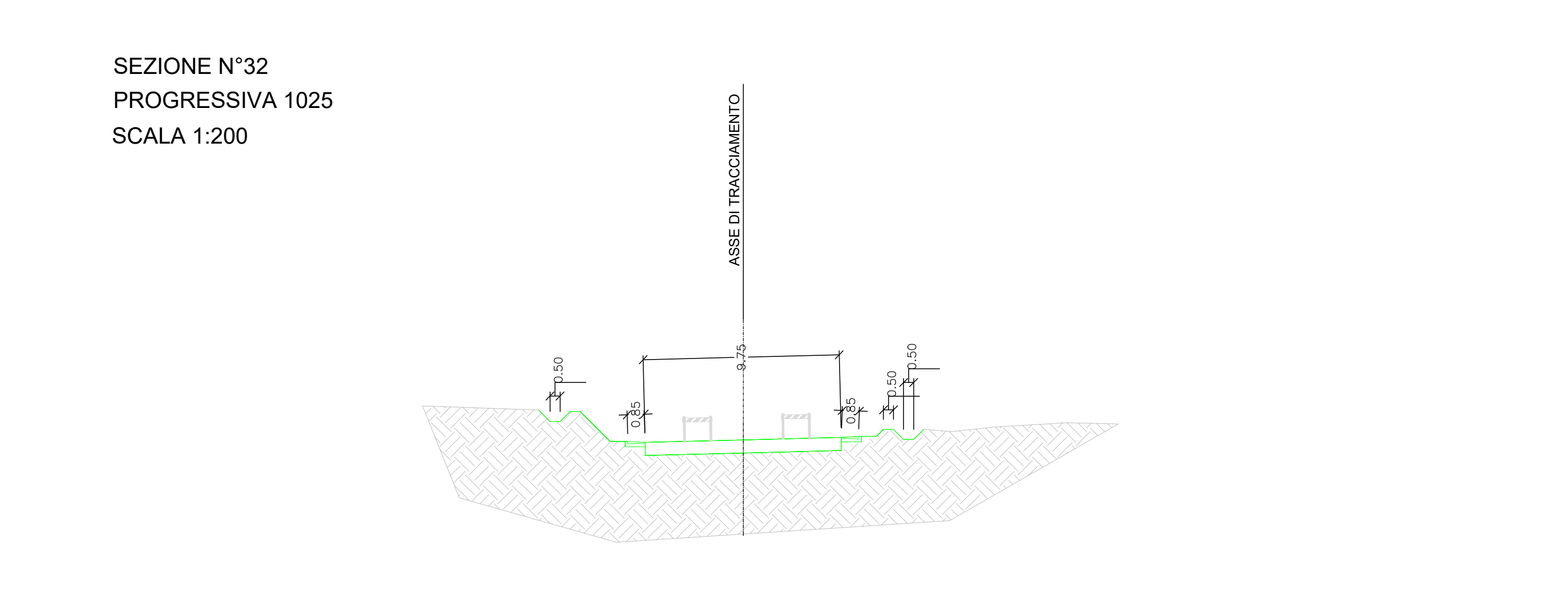
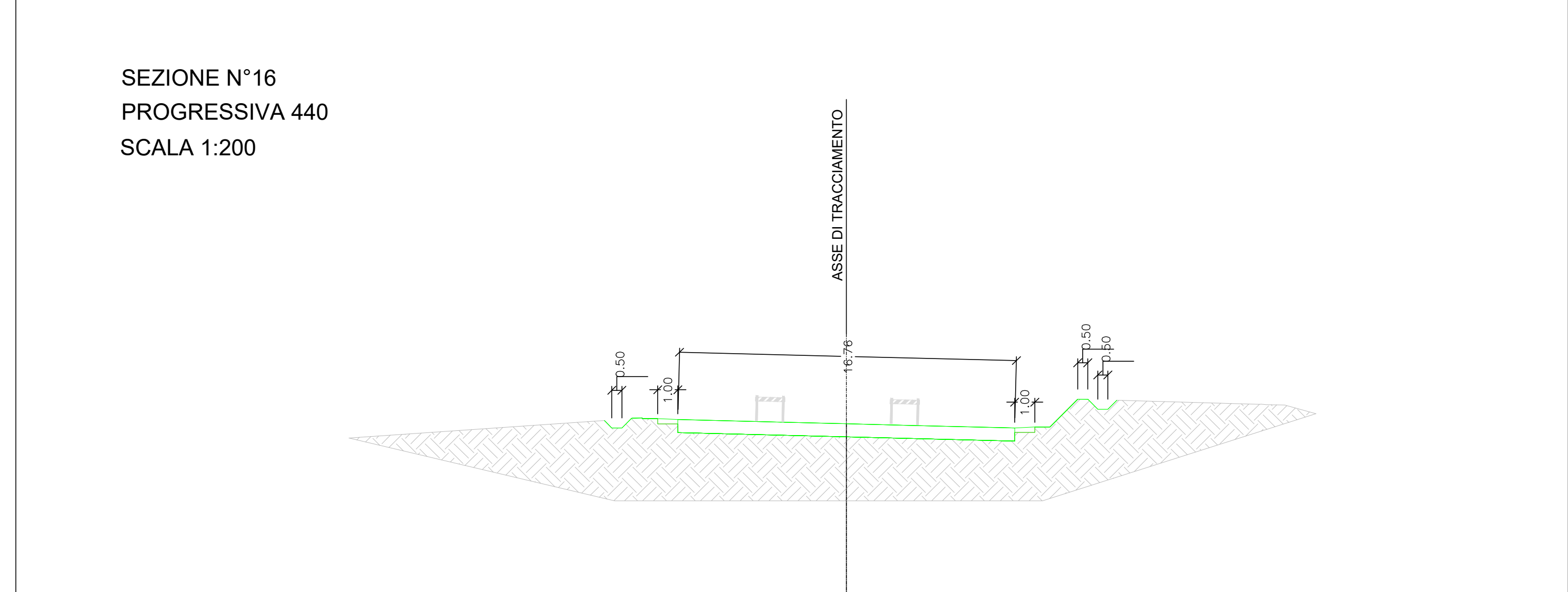
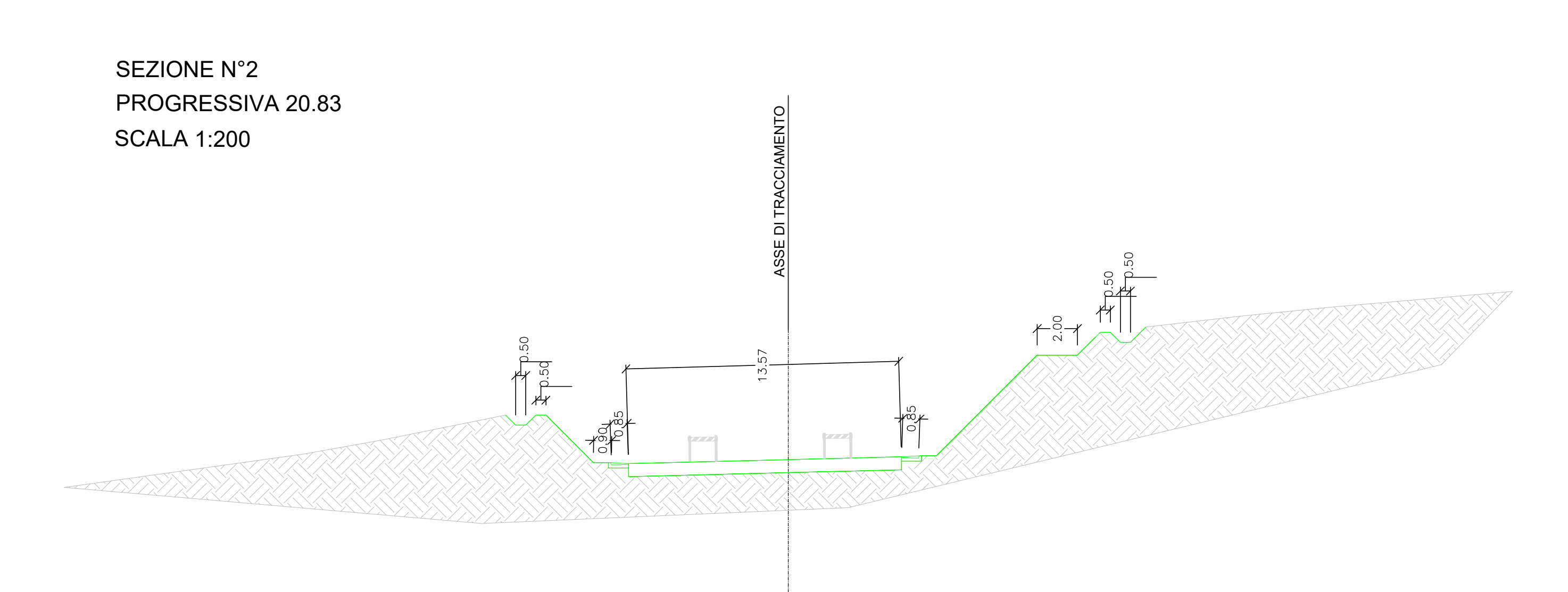
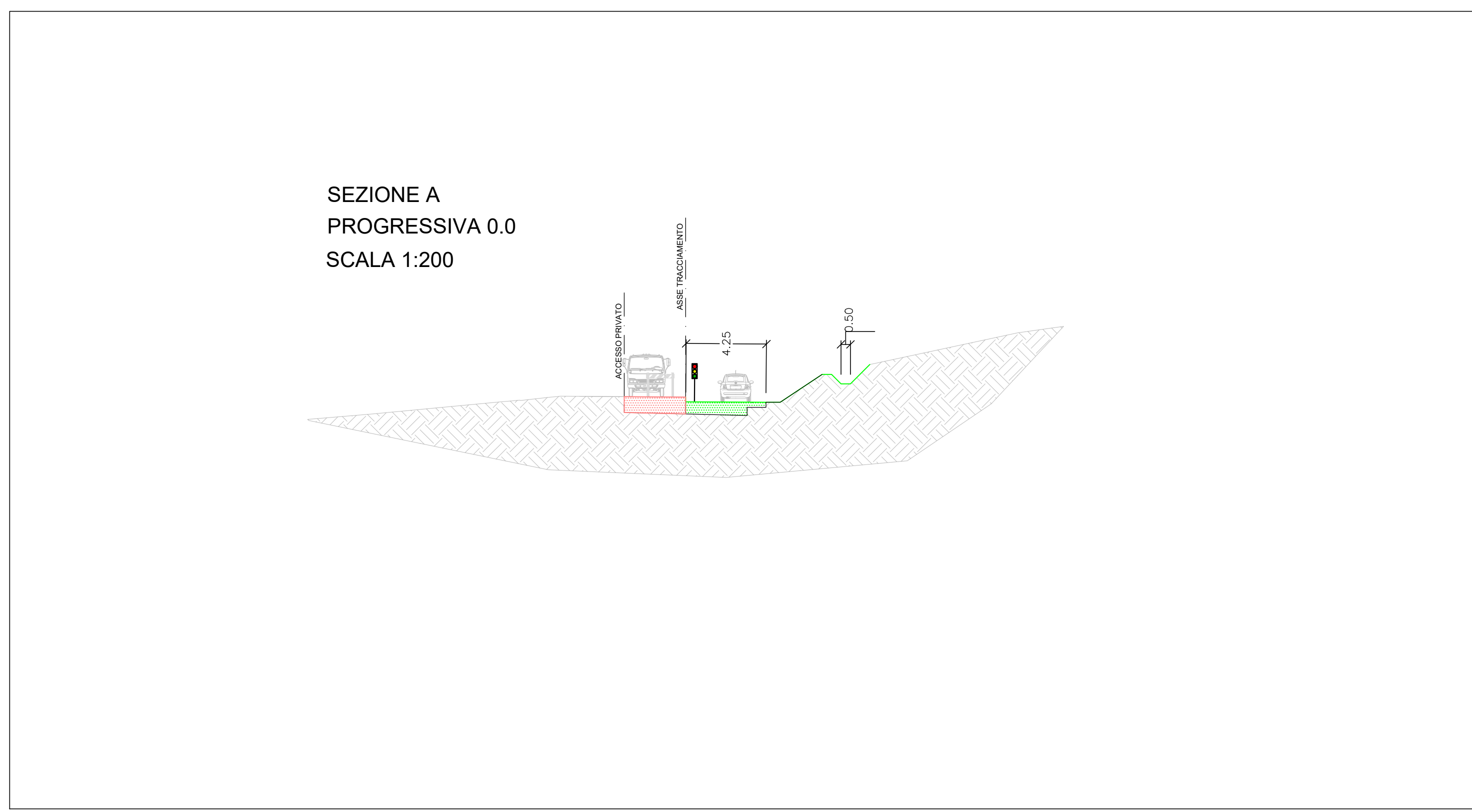


- LEGENDA**
- VIABILITA' SECONDARIA ESISTENTE DA ADEGUIARE
  - PISTE DI CANTIERE DI NUOVA REALIZZAZIONE DA DIMETTERE AL TERMINE DEI LAVORI
  - ACCESSO ALLE AREE DI INTERVENTO TRAMITE NUOVE PISTE CONTENUTE NELL'INGOMBRO DEL NUOVO CORPO STRADALE (Piste di cantiere all'interno dei limiti di esproprio/occupazione temporanea)
  - ASSE DI PERCORRENZA TRAFFICO VEICOLARE
  - ASSE SENSO UNICO ALTERNATO
  - LAVORI IN CORSO
  - LAVORI ESEGUITI

- FASE 3**
- SEDE STRADALE ASSE PRINCIPALE, SVINCOLI, VIABILITA' SECONDARIE E OPERE MINORI**
- Svincolo "Firenzuolo" e sede fino al km 0+115.00
    - Movimenti terra
    - Pavimentazioni, opere di finitura e completamento
    - Opere a verde
  - Sede dal km 0+288.26 al km 0+658.09
    - Movimenti terra
    - Attraversamenti faunistici e tombini
    - Fabbricato
    - Pavimentazioni, opere di finitura e completamento
    - Opere a verde
  - Sede dal km 0+907.83 al km 1+243.26
    - Movimenti terra
    - Pavimentazioni, opere di finitura e completamento
    - Opere a verde
  - Sede dal km 2+245.25 al km 2+905.44
    - Movimenti terra
    - Scotopasso, tombini e attraversamenti faunistici
    - Pavimentazioni, opere di finitura e completamento
    - Opere a verde
  - Sede dal km 3+654.05 allo svincolo di Baiano di Spoleto
    - Movimenti terra
    - Pavimentazioni, opere di finitura e completamento
    - Opere a verde
- Deviations Viabilità secondaria Asse "D" - Crocarmaglia al km 1+715.02**
- Movimenti terra
  - Pavimentazioni, opere di finitura e completamento
  - Opere a verde
- Deviations Viabilità Asse "E" - S.S.418 al km 2+217.64**
- Movimenti terra
  - Pavimentazioni, opere di finitura e completamento
  - Opere a verde
- Deviations Viabilità secondaria Asse "F" - Strada podere al km 3+433.48**
- Movimenti terra
  - Pavimentazioni, opere di finitura e completamento
  - Opere a verde
- Deviations Viabilità Asse "G" - Strada vicinale al km 3+509.31**
- Movimenti terra
  - Pavimentazioni, opere di finitura e completamento
  - Opere a verde
- Deviations Viabilità secondaria Asse "H" - Strada podere al km 3+542.89**
- Movimenti terra
  - Pavimentazioni, opere di finitura e completamento
  - Opere a verde



- OPERE D'ARTE PRINCIPALI**
- Galleria artificiale "La Romanella" - da km 0+115.05 a km 0+288.26 - L=173 m
- Realizzazione galleria**
- Paralleli di pali provvisori
  - Scavi con esecuzione progressiva dei puntoni
  - Realizzazione struttura galleria
  - Rientro e opere a verde
  - Opere di finitura e completamento intera galleria
- Galleria artificiale "Colle del Vento" - da km 0+658.09 a km 0+907.83 - L=225 m
- Realizzazione galleria**
- Paralleli di pali provvisori
  - Scavi con esecuzione progressiva dei puntoni
  - Realizzazione struttura galleria
  - Rientro e opere a verde
  - Opere di finitura e completamento intera galleria
- Viadotto "Maroggia 1" da km 1+243.26 a km 2+176.77 - L=900m
- Pali di fondazione
  - Pile e spalle
  - Impalcato in c.a.p.
  - Opere di finitura
- Viadotto "Molino vecchio" da km 2+209.74 a km 3+654.05 - L=750m
- Pali di fondazione
  - Pile e spalle
  - Impalcato metallico
  - Opere di finitura
- TRAFFICO VEICOLARE**
- Svincolo "Firenzuolo" - Ramo Nord" senso unico alternato su sede esistente
  - Da km 0 a 1+900 doppio senso di marcia su sede esistente
  - Da km 1+900 a 2+400 doppio senso di marcia su nuova deviazione S.S.418
  - Da km 2+400 a fine lotto doppio senso di marcia su sede esistente
  - Viabilità interrotta al Km 0 della S585 per lavori su "Svincolo Baiano" e deviazione in direzione Spoleto/S. Giovanni di Baiano - S. Giacomo. Viabilità interrotta da "Via Lenin" verso "Tre valli umbre"



**Sanas**  
GRUPPO FS ITALIANE

**Direzione Tecnica**

**S.S. 685 "DELLE TRE VALLI UMBRE"**  
TRATTO SPOLETO - ACQUASPARTA  
1° stralcio: Madonna di Baiano-Firenzuola

**PROGETTO ESECUTIVO** COD. PG143

PROGETTAZIONE: ATI SINTAGMA - GDG - ICARIA

IL RESPONSABILE DELL'INTEGRAZIONE DELLE PRESTAZIONI SPECIALISTICHE: MANDANTE: MANDANTI:

IL PROGETTISTA: DOTT. ING. N. GIANNI DOTT. ING. DI CARONTO DOTT. ING. V. RUFFINO  
DOTT. ING. R. CANTARELLI DOTT. ING. DI CARONTO DOTT. ING. C. BIANCHI  
DOTT. ING. S. ZUCCHETTI DOTT. ING. C. CARONTO DOTT. ING. C. CARONTO  
DOTT. ING. E. BIANCHI DOTT. ING. C. CARONTO DOTT. ING. C. CARONTO  
DOTT. ING. S. ZUCCHETTI DOTT. ING. C. CARONTO DOTT. ING. C. CARONTO  
DOTT. ING. S. ZUCCHETTI DOTT. ING. C. CARONTO DOTT. ING. C. CARONTO

IL COORDINATORE PER LA SICUREZZA IN FASE DI PROGETTAZIONE: DOTT. ING. F. BIANCHI

IL RESPONSABILE DI PROGETTO: DOTT. ING. F. BIANCHI

IL RESPONSABILE DEL PROCEDIMENTO: DOTT. ING. F. BIANCHI

PROTOCOLLO: DATA:

**17.CANTIERI E FASI ESECUTIVE**  
**17.01 ELABORATI GENERALI**

Fasi di lavoro dell'opera - Tav. 5/8

PROGETTO	REV.	ANNO	REVISIONE	SCALA:
DTPPG143	E	2023	B	1:200

REV.	DESCRIZIONE	DATA	REDATTO	VERIFICATO	APPROVATO
B	Rev. A seguito istr. ANAS	2023	F. Bianchi	V. Ruffino	N. Gianni
A	Emissione	2023	F. Bianchi	V. Ruffino	N. Gianni