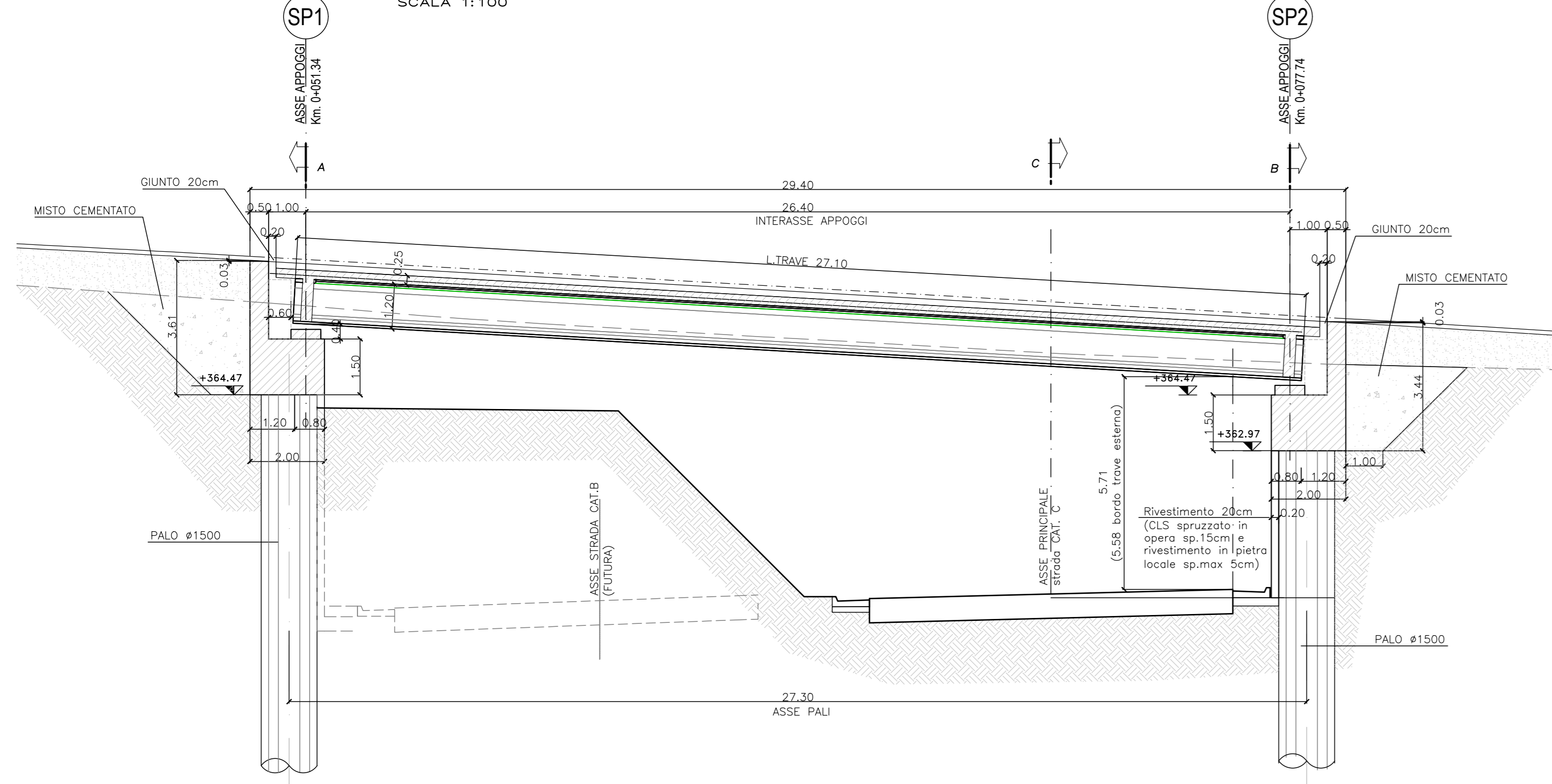
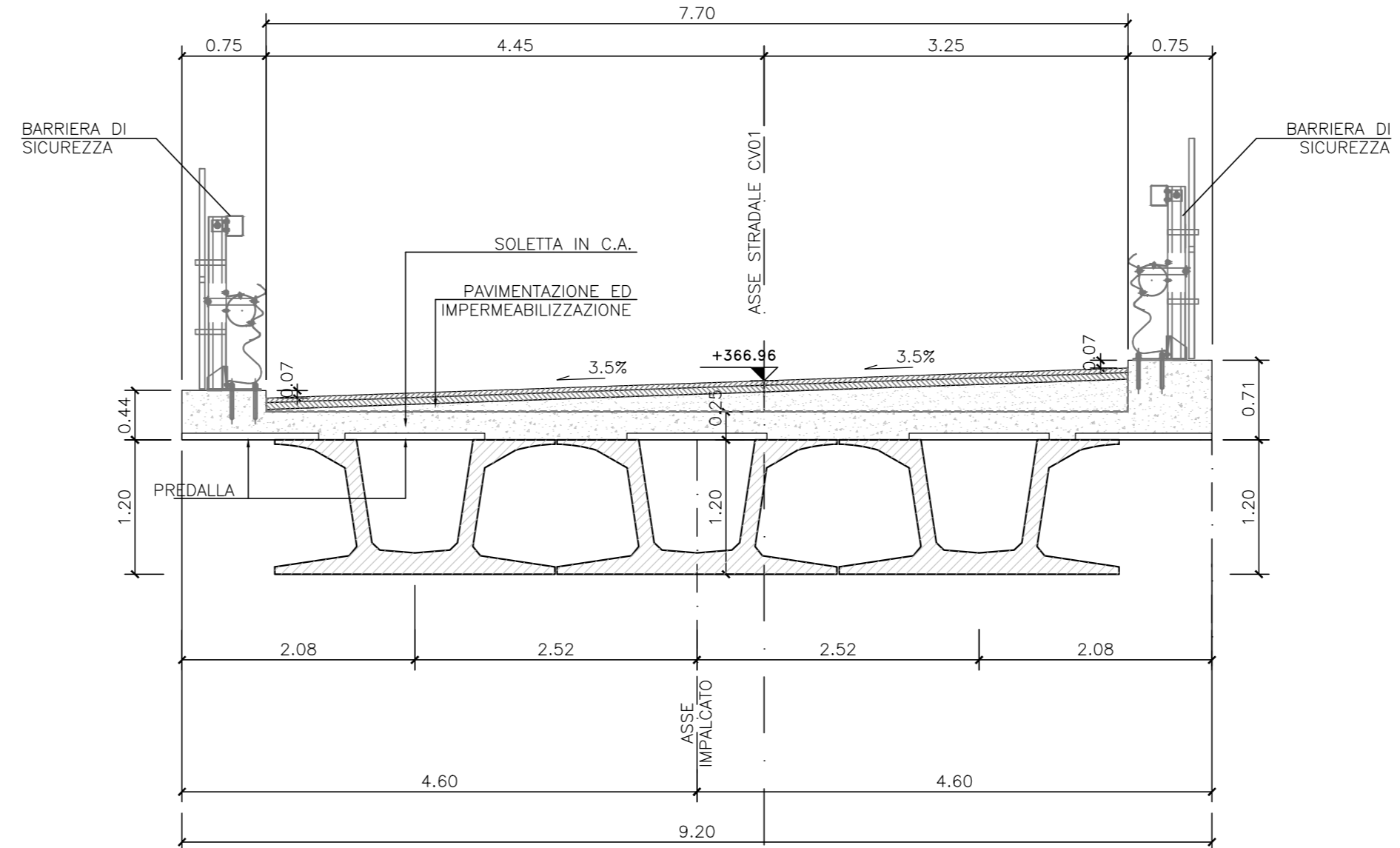


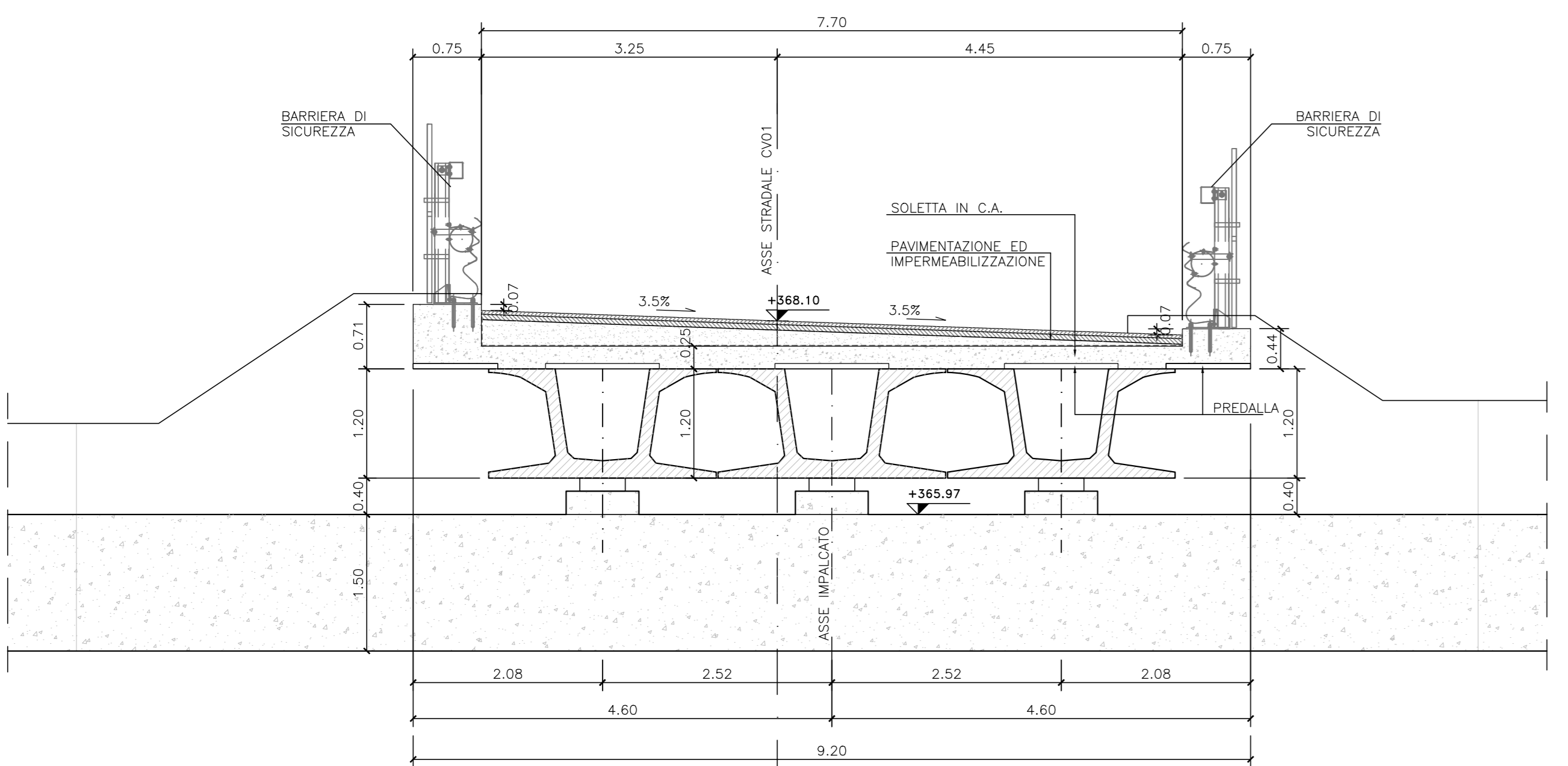
SEZIONE LONGITUDINALE D-D SU ASSE STRADALE CV01
SCALA 1:100



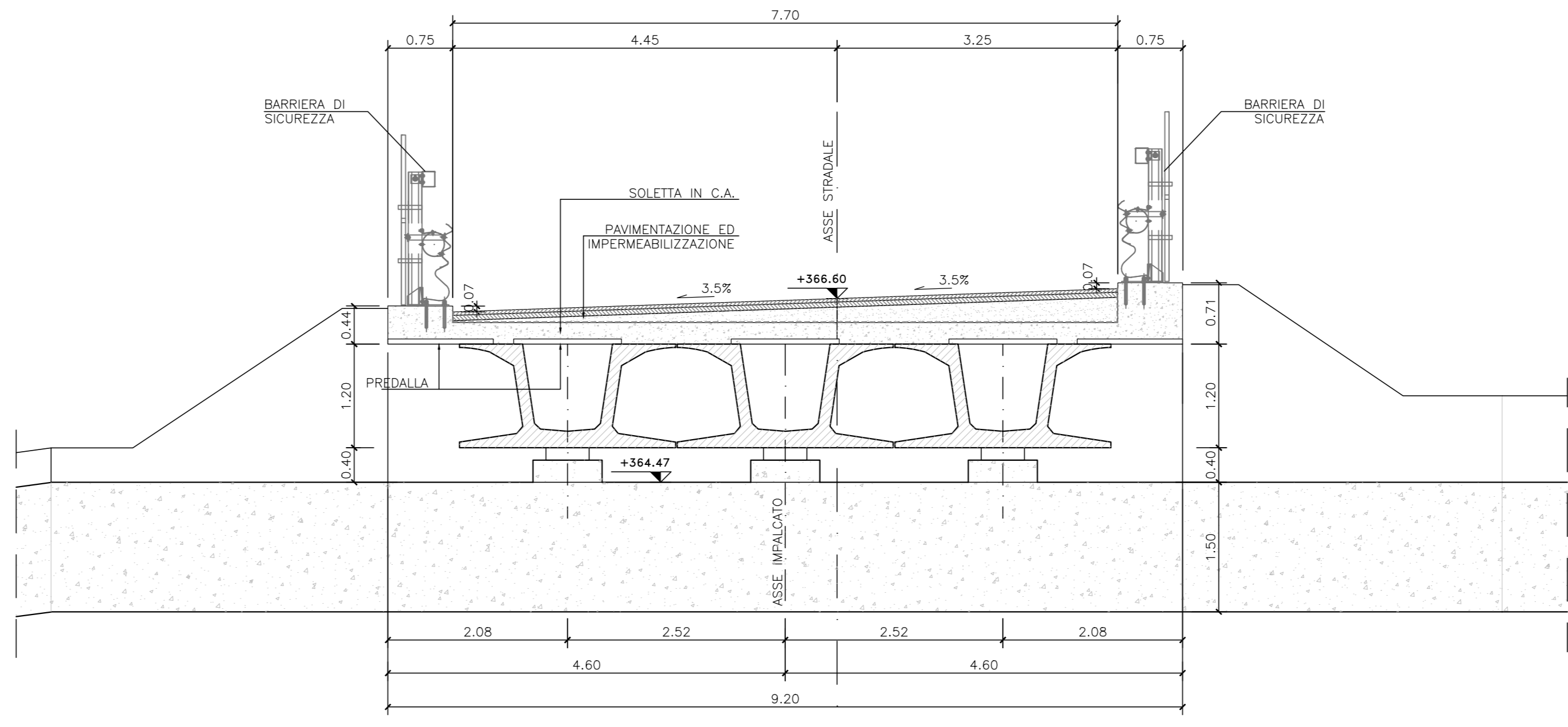
SEZIONE C-C IN MEZZERIA
SCALA 1:50



SEZIONE A-A ASSE APPROGGI SPALLA SP1
SCALA 1:50



SEZIONE B-B ASSE APPROGGI SPALLA SP2
SCALA 1:50



PER LE CARATTERISTICHE DEI MATERIALI SI RIMANDA ALL'ELABORATO: 10000000GENSC01



Direzione Tecnica

S.S 685 "DELLE TRE VALLI UMBRE"
TRATTO SPOLETO - ACQUASPARTA
1° stralcio: Madonna di Baiano-Firenzuola

PROGETTO ESECUTIVO

cod. PG143

PROGETTAZIONE: ATI SINTAGMA - GDG - ICARIA

IL RESPONSABILE DELL'INTEGRAZIONE DELLE PRESTAZIONI SPECIALISTICHE: Dott. Ing. Marco Codazzi		IL GRUPPO DI PROGETTAZIONE: MANDATARIO: MANDANTI:	
IL PROGETTISTA: Dott. Ing. Federico Duranti Ordine degli ingegneri della Prov. di Terni n° 4884		SINTAGMA GEOTECNICA ICARIA Dott. Ing. N. Drantari Dott. Ing. N. Drantari Dott. Ing. A. Bracchi Dott. Ing. F. Suardati Dott. Ing. E. Suardati Dott. Ing. L. Suardati Dott. Ing. L. Suardati Dott. Ing. L. Suardati Dott. Ing. F. Pantano Dott. Ing. F. Pantano	
IL GEOLOGO: Dott. Geol. Giorgio Carquigiani Ordine dei Geologi della Regione Umbra n° 108		IL COORDINATORE PER LA SICUREZZA IN FASE DI PROGETTAZIONE: Dott. Ing. Filippo Ferrarino Ordine degli ingegneri della Prov. di Perugia n° A3373	
Il Responsabile di Progetto Arch. Pianificazione Marco Codazzi		Il Responsabile del Procedimento Dott. Ing. Alessandro Micheli	
PROTOCOLLO	DATA		

10.CAVALCAVIA
10.01 CAVALCAVIA CIMITERO

Planimetria, pianta e sezioni

CODICE PROGETTO	NOVE FILE	REVISIONE	SCALA:
PROGETTO	10000000GENSC01		Varie
DT/PG/143/E	2/3	A	
REV.	DESCRIZIONE	DATA	REDAITTO VERIFICATO APPROVATO
A	Emissione	Apr 2023	P.Morici F.Davanzoli A.Dranari