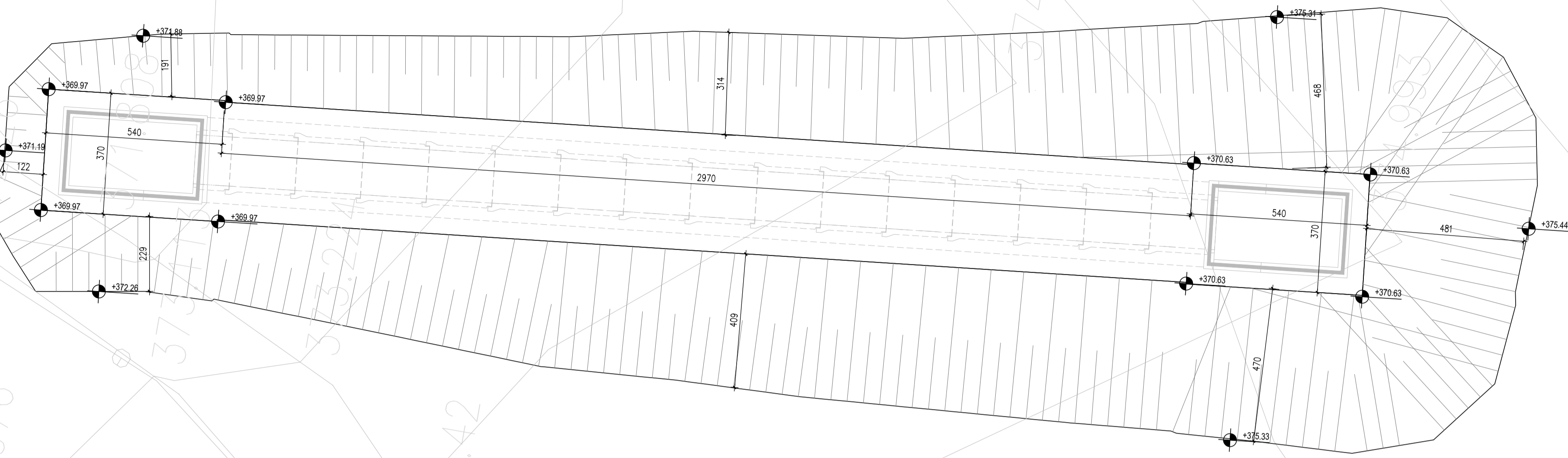



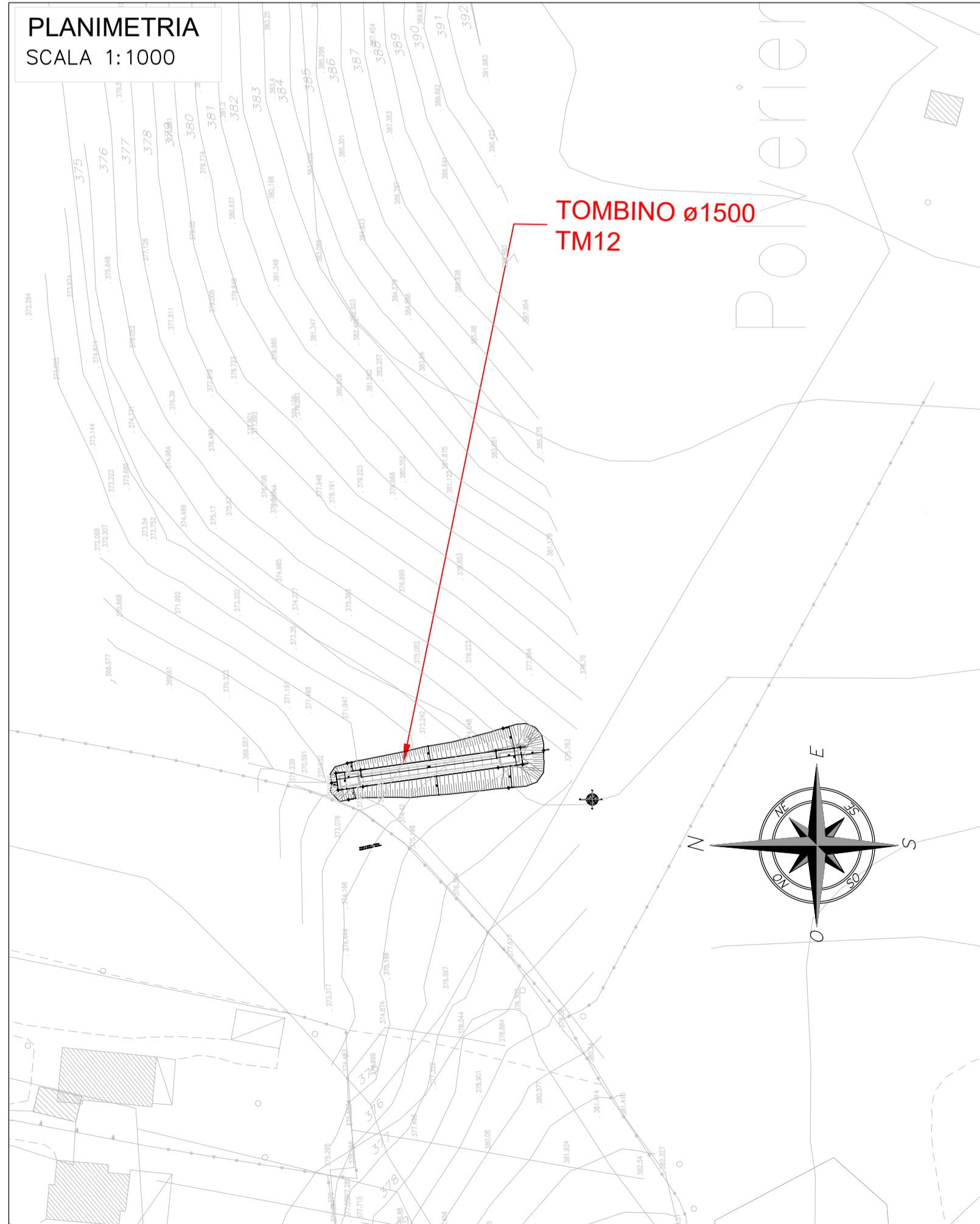
PIANTA TM12
SCALA 1:100



VOLUME DI SCAVO = 472.95mc
VOLUME DI RINTERRO = 206.58mc



PLANIMETRIA
SCALA 1:1000



Direzione Tecnica

S.S 685 "DELLE TRE VALLI UMBRE"
TRATTO SPOLETO - ACQUASPARTA
1° stralcio: Madonna di Baiano-Firenzuola

PROGETTO ESECUTIVO

COD. PG143

PROGETTAZIONE: ATI SINTAGMA - GDG - ICARIA

<p>IL RESPONSABILE DELL'INTEGRAZIONE DELLE PRESTAZIONI SPECIALISTICHE: Dott. Ing. Nando Granieri Ordine degli Ingegneri della Prov. di Perugia n° A351</p>	<p>IL GRUPPO DI PROGETTAZIONE: MANDATARIA: Sintagma MANDANTI: GEOTECHNICAL DESIGN GROUP ICARIA</p>
<p>IL PROGETTISTA: Dott. Ing. Federico Durastanti Dott. Arch. V. Truffini Dott. Arch. A. Biscacchi Dott. Ing. F. Durastanti Dott. Ing. E. Bertolucci Dott. Geol. G. Cerquiglini Geom. S. Scopetta Dott. Ing. L. Strenna Dott. Ing. E. Sellari Dott. Ing. L. Dielli Dott. Ing. L. Nani Dott. Agr. F. Pambianco Dott. Agr. F. Berri Nalli</p>	<p>Dott. Ing. N. Granieri Dott. Arch. N. Kamensky Dott. Arch. V. Truffini Dott. Arch. A. Biscacchi Dott. Ing. F. Durastanti Dott. Ing. E. Bertolucci Dott. Geol. G. Cerquiglini Geom. S. Scopetta Dott. Ing. L. Strenna Dott. Ing. E. Sellari Dott. Ing. L. Dielli Dott. Ing. L. Nani Dott. Agr. F. Pambianco Dott. Agr. F. Berri Nalli</p>
<p>IL GEOLOGO: Dott. Geol. Giorgio Cerquiglini Ordine dei Geologi della Regione Umbria n°108</p>	<p>Dott. Ing. D. Caraccioli Dott. Ing. S. Sazoni Dott. Ing. C. Conzatti Dott. Ing. E. LoIffredo Dott. Ing. C. Chierchini Dott. Ing. V. Rotisciani Dott. Ing. F. Marchini Dott. Ing. C. Vischini Dott. Ing. V. Pizzino Dott. Ing. G. Pulli Geom. C. Sugarini</p>
<p>IL COORDINATORE PER LA SICUREZZA IN FASE DI PROGETTAZIONE: Dott. Ing. Filippo Pambianco Ordine degli Ingegneri della Prov. di Perugia n° A1373</p>	<p>INGEGNERI DELLA PROVINCIA DI PERUGIA ORDINE DEGLI INGEGNERI DELLA PROVINCIA DI PERUGIA ORDINE DEGLI INGEGNERI DELLA PROVINCIA DI TERMI D'ARDEA</p>
<p>Il Responsabile di Progetto Arch. Pianificatore Marco Colazza</p>	<p>Il Responsabile del Procedimento Dott. Ing. Alessandro Micheli</p>
<p>PROTOCOLLO</p>	<p>DATA</p>

12. TOMBINI
12.13 Tombino TM12

Pianta scavi

CODICE PROGETTO			NOME FILE			REVISIONE	SCALA:
PROGETTO	LEV. MOD.	ANNO	T00TM12STRSC01A				
DTPG143	E	23	T00TM12STRSC01			A	varie
REV.	DESCRIZIONE	DATA	REDATTO	VERIFICATO	APPROVATO		
A	Emissione	Ago 2023	F. Mucchioni	V. Rotisciani	N. Granieri		