IMPALCATO
Pianta Piattabanda Superiore
Scala 1:100

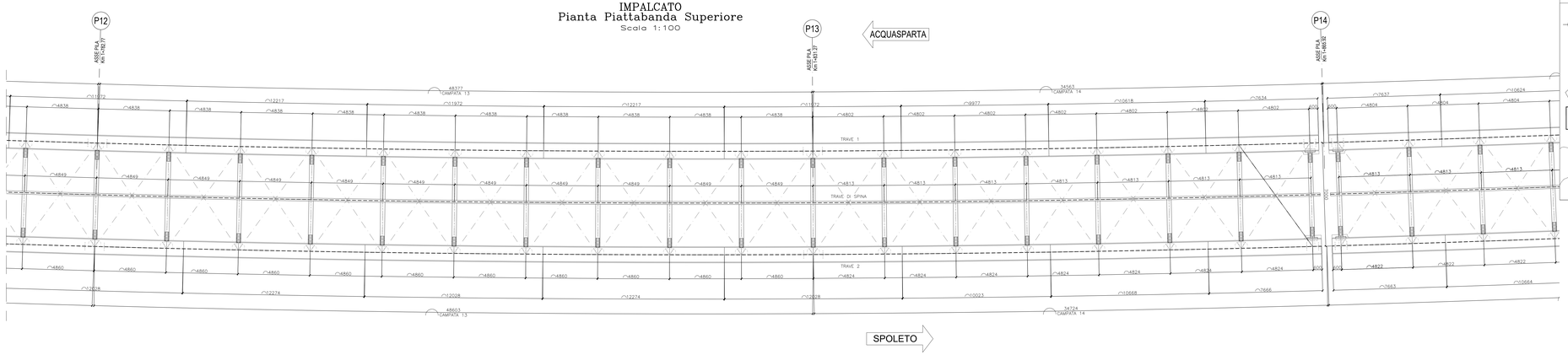

QUADRO D'UNIONE

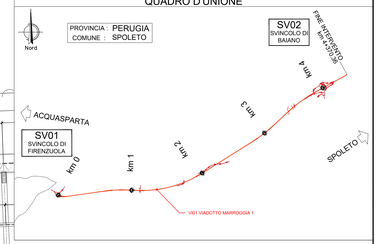

TRAVE 1
Prospetto
Scala 1:100

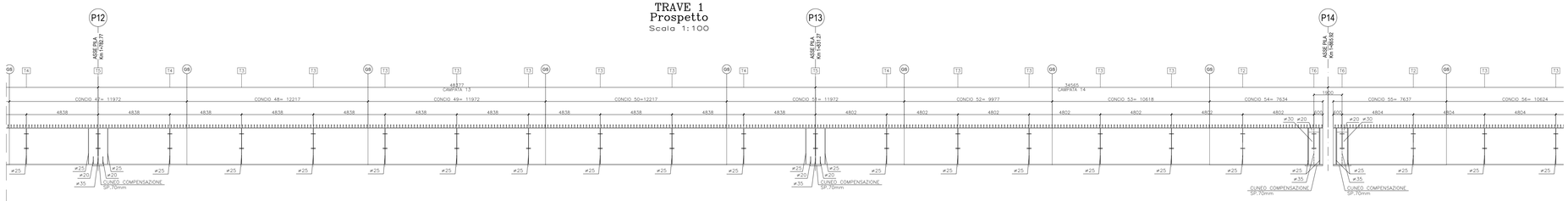

CONCI	C47 L=11972	C48 L=12217	C49 L=11972	C50 L=12217	C51 L=11972	C52 L=9977	C53 L=10618	C54 L=7634	C55 L=7637	C56 L=10624
H TRAVE	2500	2500	2500	2500	2500	2500	2500	2500	2500	2500
PIATTABANDA SUPERIORE	1000x40	1000x35	1000x35	1000x35	1000x40	1000x35	1000x35	1000x30	1000x30	1000x35
ANIMA	#22	#20	#18	#20	#22	#20	#18	#18	#18	#18
PIATTABANDA INFERIORE	1100x80	1100x50	1100x50	1100x50	1100x60	1100x50	1100x50	1100x35	1100x35	1100x50
CONNETTORI H=200mm	5202/200 (n°25/m)	4822/200 (n°20/m)	4822/200 (n°20/m)	4822/200 (n°20/m)	5202/200 (n°25/m)	4822/200 (n°20/m)	4822/200 (n°20/m)	6822/200 (n°30/m)	6822/200 (n°30/m)	4822/200 (n°20/m)
CONTROFRECCIA	50mm	50mm	20mm	20mm	20mm	20mm	20mm	20mm	20mm	20mm

N.B:
Le controfrecce dovranno venire sommate alle contromonte previste dalla livelletta del tracciato in corrispondenza del manufatto

TRAVE 2
Prospetto
Scala 1:100

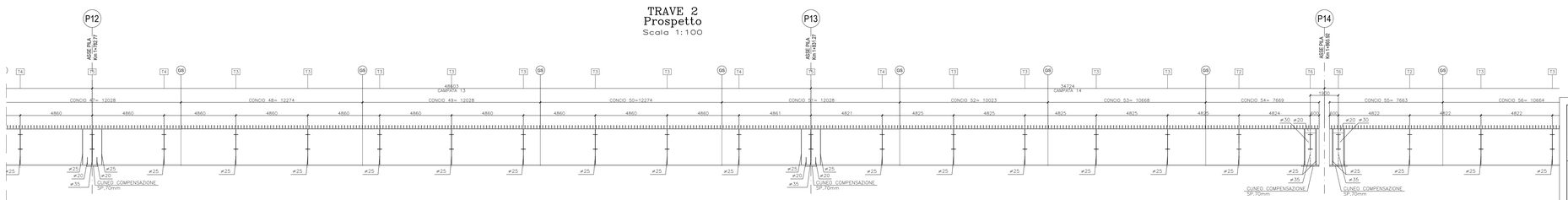

CONCI	C47 L=12028	C48 L=12274	C49 L=12028	C50 L=12274	C51 L=12028	C52 L=10023	C53 L=10668	C54 L=7669	C55 L=7663	C56 L=10664
H TRAVE	2500	2500	2500	2500	2500	2500	2500	2500	2500	2500
PIATTABANDA SUPERIORE	1000x40	1000x35	1000x35	1000x35	1000x40	1000x35	1000x35	1000x30	1000x30	1000x35
ANIMA	#22	#20	#18	#20	#22	#20	#18	#18	#18	#18
PIATTABANDA INFERIORE	1100x80	1100x50	1100x50	1100x50	1100x60	1100x50	1100x50	1100x35	1100x35	1100x50
CONNETTORI H=200mm	5202/200 (n°25/m)	4822/200 (n°20/m)	4822/200 (n°20/m)	4822/200 (n°20/m)	5202/200 (n°25/m)	4822/200 (n°20/m)	4822/200 (n°20/m)	6822/200 (n°30/m)	6822/200 (n°30/m)	4822/200 (n°20/m)
CONTROFRECCIA	50mm	50mm	20mm	20mm	20mm	20mm	20mm	20mm	20mm	20mm

N.B:
Le controfrecce dovranno venire sommate alle contromonte previste dalla livelletta del tracciato in corrispondenza del manufatto

TRAVE DI SPINA
Prospetto
Scala 1:100

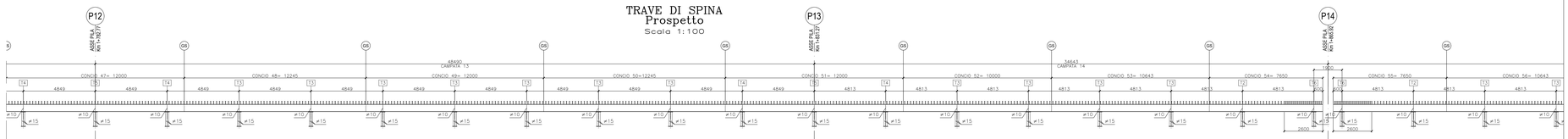

CONCI	C47 L=12000	C48 L=12245	C49 L=12000	C50 L=12245	C51 L=12000	C52 L=10000	C53 L=10643	C54 L=7650	C55 L=7650	C56 L=10643
H TRAVE	500	500	500	500	500	500	500	500	500	500
PIATTABANDA SUPERIORE	200x20	200x20	200x20	200x20	200x20	200x20	200x20	200x20	200x20	200x20
ANIMA	#15	#15	#15	#15	#15	#15	#15	#15	#15	#15
PIATTABANDA INFERIORE	200x20	200x20	200x20	200x20	200x20	200x20	200x20	200x20	200x20	200x20
CONNETTORI H=200mm	1822/200	1822/200	1822/200	1822/200	1822/200	1822/200	1822/200	1822/100 + 1822/200	1822/100 + 1822/200	1822/200

— — — — CONTROVENTI L120x120x12

PER LE CARATTERISTICHE DEI MATERIALI SI RIMANDA ALL'ELABORATO: T00EG00GENSC01

anas GRUPPO FS ITALIANE

Direzione Tecnica

S.S 685 "DELLE TRE VALLI UMBRE"
TRATTO SPOLETO - ACQUASPARTA
1° stralcio: Madonna di Baiano-Firenzuola

PROGETTO ESECUTIVO — COD. PG143

PROGETTAZIONE: ATI SINTAGMA - GDG - ICARIA

IL RESPONSABILE DELL'INTEGRAZIONE DELLE PRESTAZIONI SPECIALISTICHE:
Dott. Ing. Nando Granieri
Ordine degli Ingegneri della Prov. di Perugia n° A351

IL PROGETTISTA:
Dott. Ing. Federico Durastanti
Ordine degli Ingegneri della Prov. di Terni n° Terni n°A844

IL GEOLOGO:
Dott. Geol. Giorgio Cerquiglini
Ordine dei Geologi della Regione Umbria n°108

IL COORDINATORE PER LA SICUREZZA IN FASE DI PROGETTAZIONE:
Dott. Ing. Filippo Pambianco
Ordine degli Ingegneri della Prov. di Perugia n° A1373

Il Responsabile di Progetto
Arch. Pianificatore Marco Colazza

Il Responsabile del Procedimento
Dott. Ing.
Alessandro Micheli

IL GRUPPO DI PROGETTAZIONE:
MANDATARIA: sintagma
MANDANTI: GEOTECHNICAL DESIGN GROUP — ICARIA società di ingegneria

Dott.Ing. N.Granieri
Dott.Arch. N.Kamenicky
Dott. Ing. V.Bolognini
Dott.Arch. A.Bracchini
Dott. Ing. F.Durastanti
Dott.Geol. M.Pambianco
Dott.Geol. G.Cerquiglini
Geom. S.Scopetta
Dott. Ing. G.Bartolini
Dott.Ing. E.Sellari
Dott.Ing. L.Dinelli
Dott.Ing. L.Salvati
Dott.Ing. F.Pambianco
Dott. Agr. F.Berti Nulli
Dott. Ing. D.Carlaccini
Dott. Ing. S.Sacconi
Dott. Ing. M.Pennacchi
Dott. Ing. E.Loffredo
Dott. Ing. C.Chierichini
Dott. Ing. V.Rotisciani
Dott. Ing. F.Macchioni
Dott. Ing. C.Lucchesi
Dott. Ing. V.Piunno
Dott. Ing. G.Pulli
Geom. C.Bugiardini

ORDINE DEGLI INGEGNERI DELLA PROVINCIA DI PERUGIA
Dott. Ing. Nando Granieri
SETTORE INGEGNERIA CIVILE - AMBIENTALE - ARCHITETTURA - PAESAGGIO
SEZIONE A
A351

ORDINE DEGLI INGEGNERI DELLA PROVINCIA DI TERNI
Dott. Ing. Federico Durastanti
SETTORI INGEGNERIA CIVILE E AMBIENTALE - ARCHITETTURA - PIANIFICAZIONE - PAESAGGIO - BENI CULTURALI - SICUREZZA
A844

PROTOCOLLO | DATA

08.VIADOTTI E PONTI
08.01 VIADOTTO MARROGGIA

Carpenteria impalcato - Pianta e sezione longitudinale - Tav. 7/11

CODICE PROGETTO: PROGETTO	LIV. PROG.	ANNO	NOME FILE: T00VI01STRCP14B.dwg	REVISIONE	SCALA:
DTPG143	E	23	CODICE ELAB. T00VI01STRCP14	B	1:100

REV.	DESCRIZIONE	DATA	REDATTO	VERIFICATO	APPROVATO
B	Rev. A seguito istr. ANAS	Set .2023	F.Manni	F.Durastanti	N.Granieri
A	Emissione	Apr. 2023	F.Manni	F.Durastanti	N.Granieri