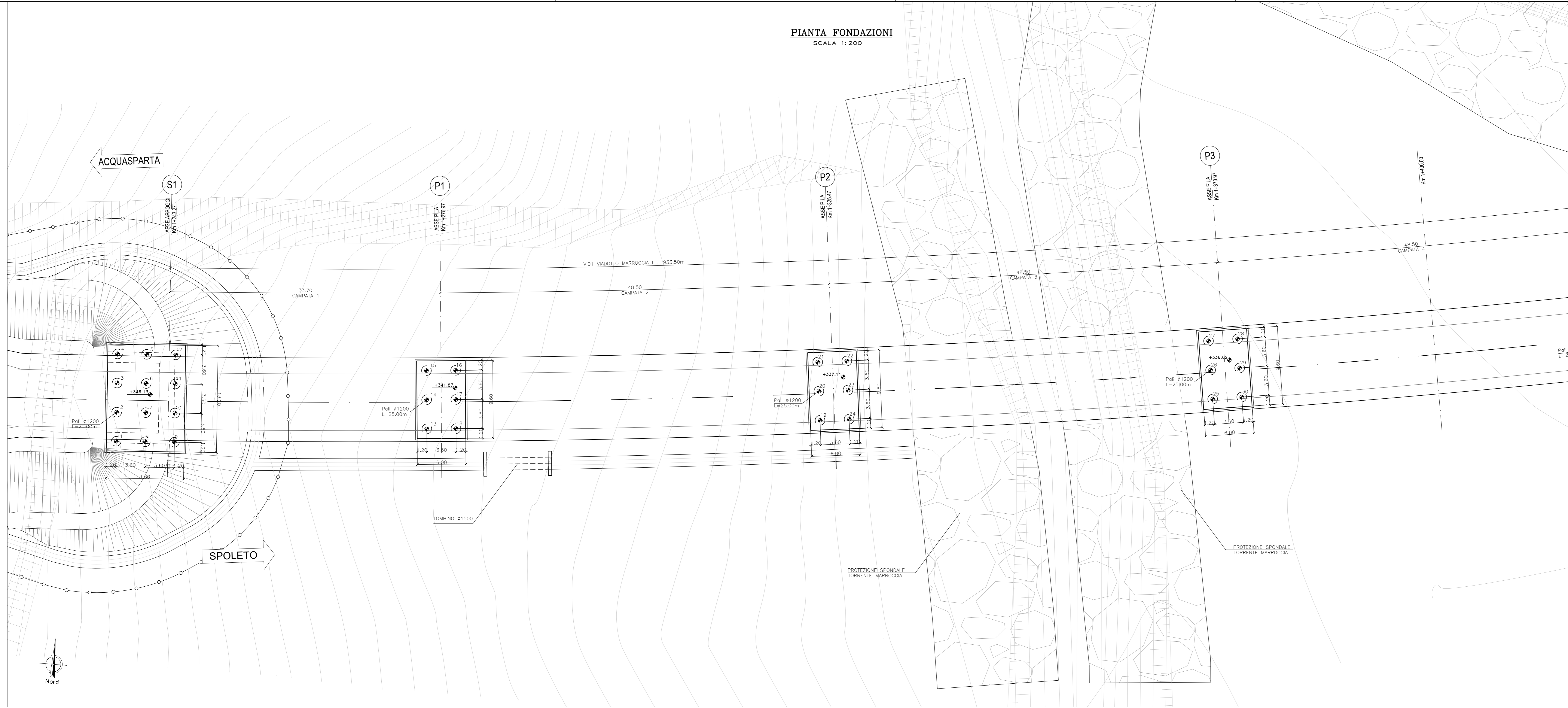
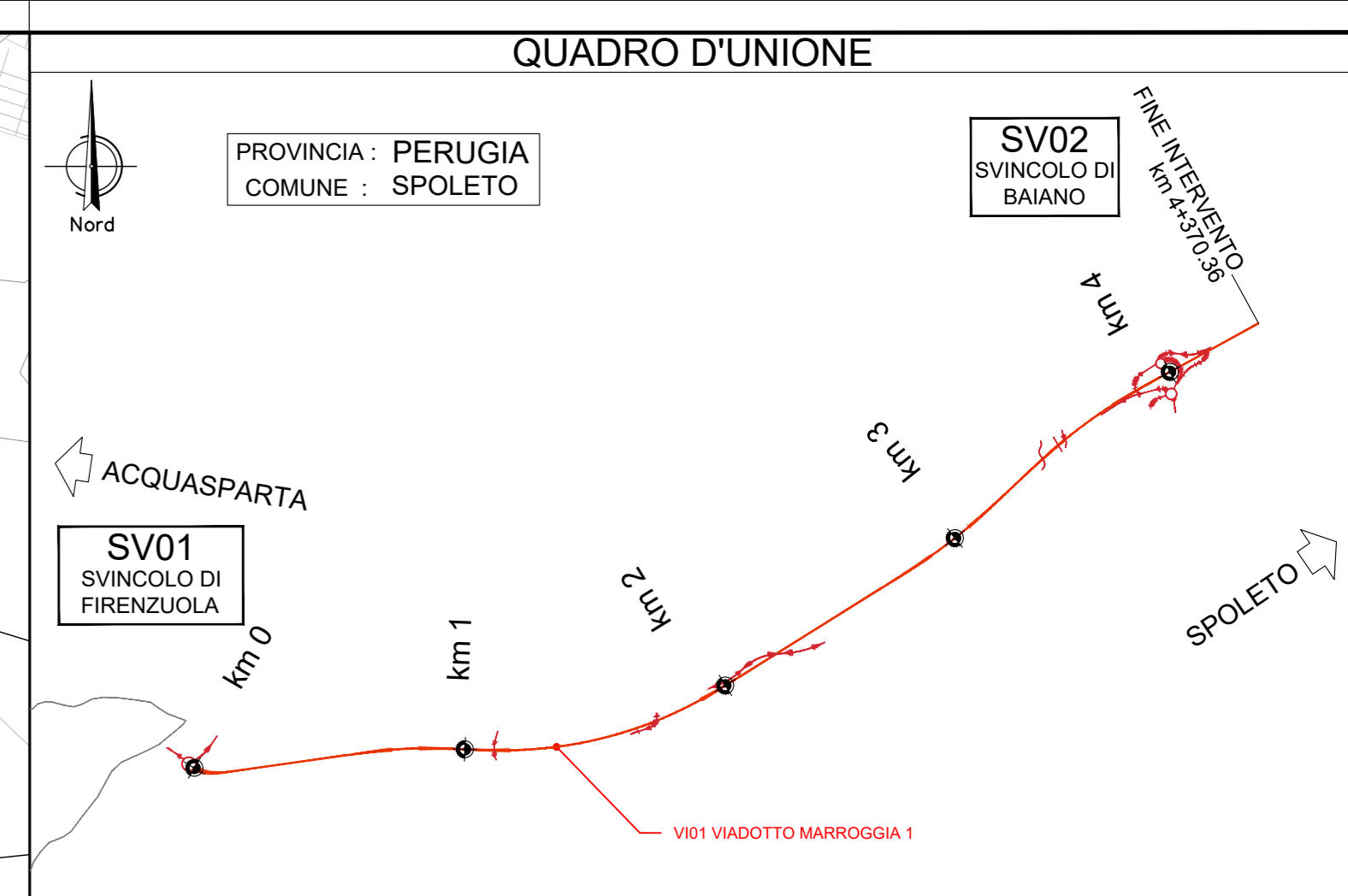
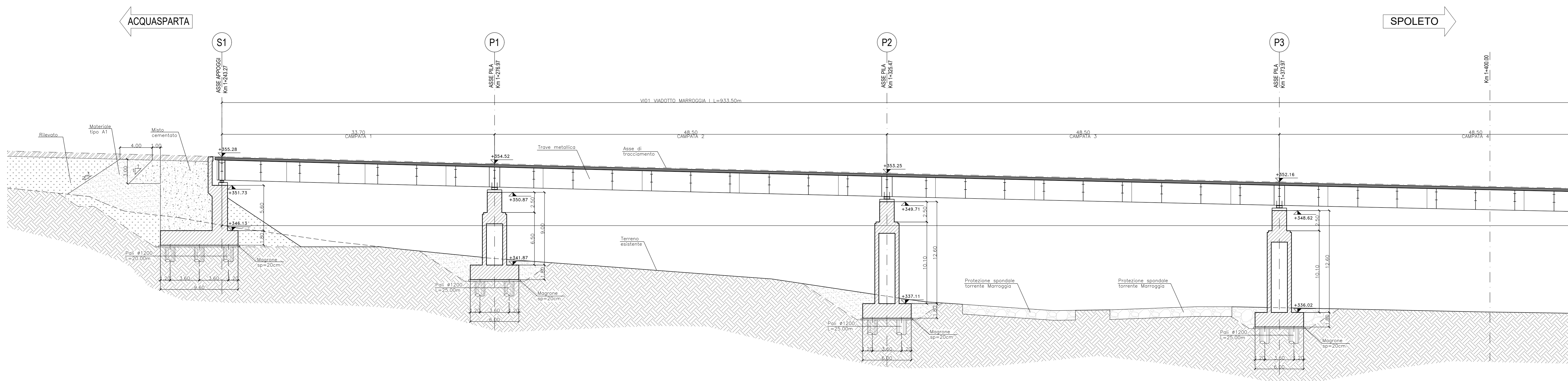


PIANTA FONDAZIONI
SCALA 1:200



SEZIONE LONGITUDINALE
SCALA 1:200



PER LE CARATTERISTICHE DEI MATERIALI SI RIMANDA ALL'LABORATORIO: 10060000GENSO1

PUNTI	COORDINATE X,Y - SPALLA 1	
	X(EST)	Y(NORD)
1	2326952.1557	4732328.9222
2	2326951.9117	4732332.5139
3	2326951.8676	4732336.1056
4	2326951.4235	4732339.6973
5	2326955.0153	4732339.9414
6	2326955.2593	4732336.3497
7	2326955.5034	4732332.7579
8	2326955.7474	4732329.1662
9	2326959.3391	4732329.4103
10	2326959.0951	4732333.0020
11	2326958.8510	4732336.5937
12	2326958.6070	4732340.1854

PUNTI	COORDINATE X,Y - PILA 1	
	X(EST)	Y(NORD)
13	2326990.2940	4732333.6565
14	2326989.9696	4732337.2419
15	2326989.6452	4732340.8272
16	2326993.2305	4732341.1517
17	2326993.5550	4732337.5663
18	2326993.8794	4732333.9809

PUNTI	COORDINATE X,Y - PILA 2	
	X(EST)	Y(NORD)
19	2327038.0298	4732338.7589
20	2327038.1900	4732342.3319
21	2327037.7502	4732345.9049
22	2327041.3232	4732346.3447
23	2327041.7630	4732342.7717
24	2327042.2028	4732339.1987

PUNTI	COORDINATE X,Y - PILA 3	
	X(EST)	Y(NORD)
25	2327086.7760	4732345.4164
26	2327086.2212	4732348.9734
27	2327085.6665	4732352.5304
28	2327089.2235	4732353.0852
29	2327089.7782	4732349.5282
30	2327090.3330	4732345.9712

Sanas
GRUPPO FS ITALIANE

Direzione Tecnica

S.S 685 "DELLE TRE VALLI UMBRE"
TRATTO SPOLETO - ACQUASPARTA
1° stralcio: Madonna di Baiano-Firenzuola

PROGETTO ESECUTIVO COD. PG143

PROGETTAZIONE: ATI SINTAGMA - GDG - ICARIA

IL RESPONSABILE DELL'INTEGRAZIONE DELLE PRESTAZIONI SPECIALISTICHE:
Dot. Ing. Nando Granieri
Ordine degli Ingegneri della Prov. di Perugia n° A351

IL GRUPPO DI PROGETTAZIONE:
MANDATARIO: SINTAGMA
MANDATARI: GEOTECNICA, ICARIA

IL PROGETTISTA:
Dot. Ing. Federico Duranti
Ordine degli Ingegneri della Prov. di Terni n° Terni A884

IL GEOLOGO:
Dot. Geol. Giorgio Carquigiani
Ordine dei Geologi della Regione Umbra n°108

IL COORDINATORE PER LA SICUREZZA IN FASE DI PROGETTAZIONE:
Dot. Ing. Filippo Ferrabino
Ordine degli Ingegneri della Prov. di Perugia n° A3373

Il Responsabile di Progetto
Arch. Pianificazione Marco Colazza

Il Responsabile del Procedimento
Dot. Ing. Alessandro Micheli

PROTOCOLLO DATA

08.VIADOTTI E PONTI
08.01 VIADOTTO MARROGGIA

Pianta fondazioni e sezioni longitudinali - Tav. 1/6

CODICE PROGETTO: DTPG143 E 23
NOME FILE: 700101570201A
REVISIONE: A
SCALA: 1:200

Apr 2023 P.Mancini F.Davranco A.Granieri

REV. DESCRIZIONE DATA REDATTO VERIFICATO APPROVATO