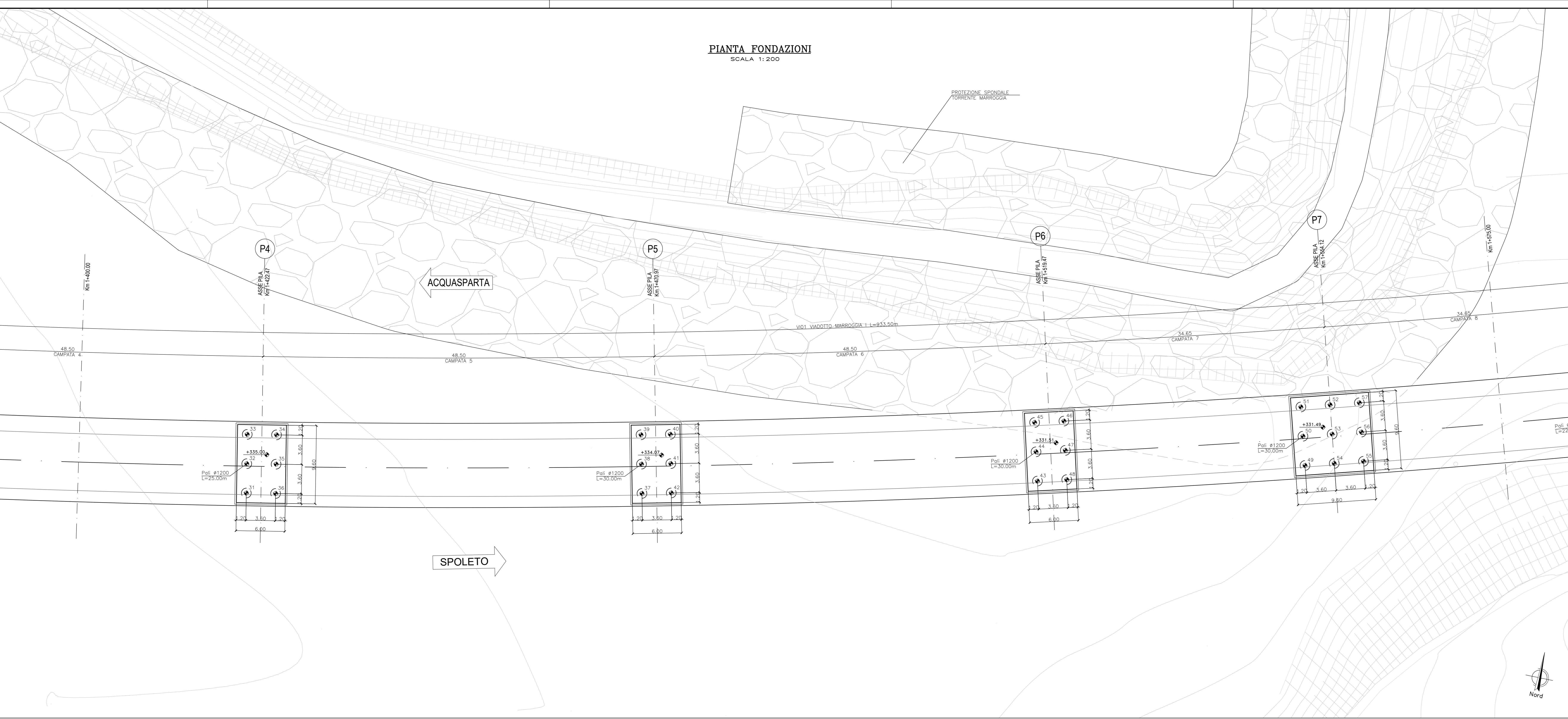
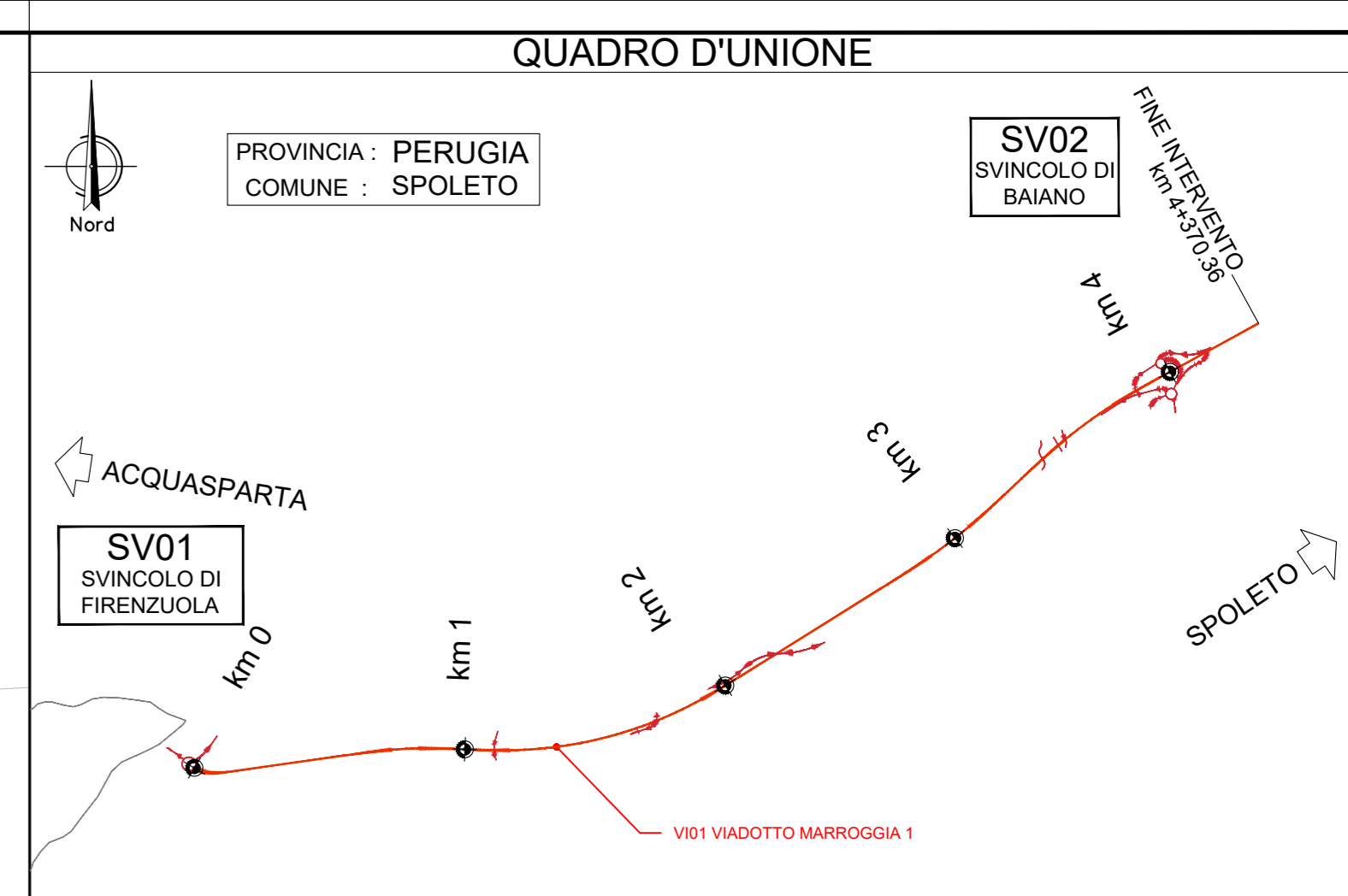
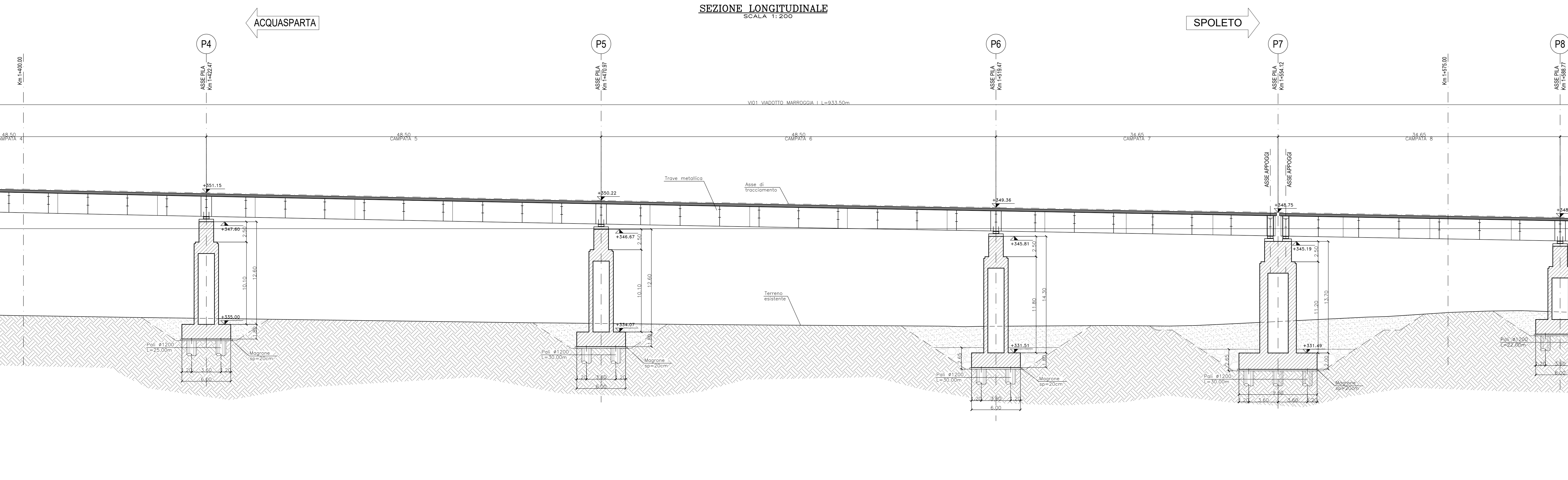


PIANTA FONDAZIONI  
SCALA 1:200



SEZIONE LONGITUDINALE  
SCALA 1:200



PER LE CARATTERISTICHE DEI MATERIALI SI RIMANDA ALL'LABORATORIO: 1000000GENSC01

PUNTI	COORDINATE X,Y - PILA 4	
	X(EST)	Y(NORD)
31	2327134.6825	4732353.6228
32	2327134.0134	4732357.1601
33	2327133.3443	4732360.6974
34	2327136.8815	4732361.3665
35	2327137.5507	4732357.8292
36	2327138.2198	4732354.2920

PUNTI	COORDINATE X,Y - PILA 5	
	X(EST)	Y(NORD)
37	2327182.2996	4732363.3690
38	2327181.5168	4732366.8829
39	2327180.7341	4732370.3968
40	2327184.2480	4732371.1795
41	2327185.0307	4732367.6656
42	2327185.8134	4732364.1517

PUNTI	COORDINATE X,Y - PILA 6	
	X(EST)	Y(NORD)
43	2327229.5778	4732374.6450
44	2327228.6822	4732378.1318
45	2327227.7867	4732381.6186
46	2327231.2735	4732382.5142
47	2327232.1691	4732379.0274
48	2327233.0646	4732375.5406

PUNTI	COORDINATE X,Y - PILA 7	
	X(EST)	Y(NORD)
49	2327261.3840	4732383.1448
50	2327260.4105	4732386.6107
51	2327259.4369	4732390.0765
52	2327262.9028	4732391.0501
53	2327263.8763	4732387.5842
54	2327264.8515	4732384.1127
55	2327268.3158	4732385.0919
56	2327267.3422	4732388.5578
57	2327266.3686	4732392.0236

**Sanas**  
GRUPPO FS ITALIANE  
Direzione Tecnica

**S.S 685 "DELLE TRE VALLI UMBRE"**  
TRATTO SPOLETO - ACQUASPARTA  
1° stralcio: Madonna di Baiano-Firenzuola

PROGETTO ESECUTIVO COD. PG143

PROGETTAZIONE: ATI SINTAGMA - GDG - ICARIA

IL RESPONSABILE DELL'INTEGRAZIONE DELLE PRESTAZIONI SPECIALISTICHE:  
Dot. Ing. Nando Granieri  
Ordine degli Ingegneri della Prov. di Perugia n° A351

IL RESPONSABILE DEL PROCEDIMENTO:  
Dot. Ing. Alessandro Micheli

IL RESPONSABILE DI PROGETTO:  
Arch. Pianificazione Marco Colazza

IL GRUPPO DI PROGETTAZIONE:  
MANDATARIO: MANDANTI:  
SINTAGMA  
GEGTECHNICAL  
ICARIA

IL PROGETTISTA:  
Dot. Ing. Federico Duranti  
Ordine degli Ingegneri della Prov. di Terni n° Terni A884

IL GEOLOGO:  
Dot. Geol. Giorgio Corradi  
Ordine dei Geologi della Regione Umbria n°108

IL COORDINATORE PER LA SICUREZZA IN FASE DI PROGETTAZIONE:  
Dot. Ing. Filippo Ferrabino  
Ordine degli Ingegneri della Prov. di Perugia n° A3373

PROTOCOLLO DATA

**08.VIADOTTI E PONTI**  
**08.01 VIADOTTO MARROGGIA**

Pianta fondazioni e sezioni longitudinali - Tav. 2/6

CODICE PROGETTO: DTPG143 E 23  
NOME FILE: 7001015703024  
REVISIONE: A  
SCALA: 1:200

REV.	DESCRIZIONE	DATA	REDATTO	VERIFICATO	APPROVATO
A	Emissione	Apr 2023	P.Mancini	F.Davanzoli	N.Granieri