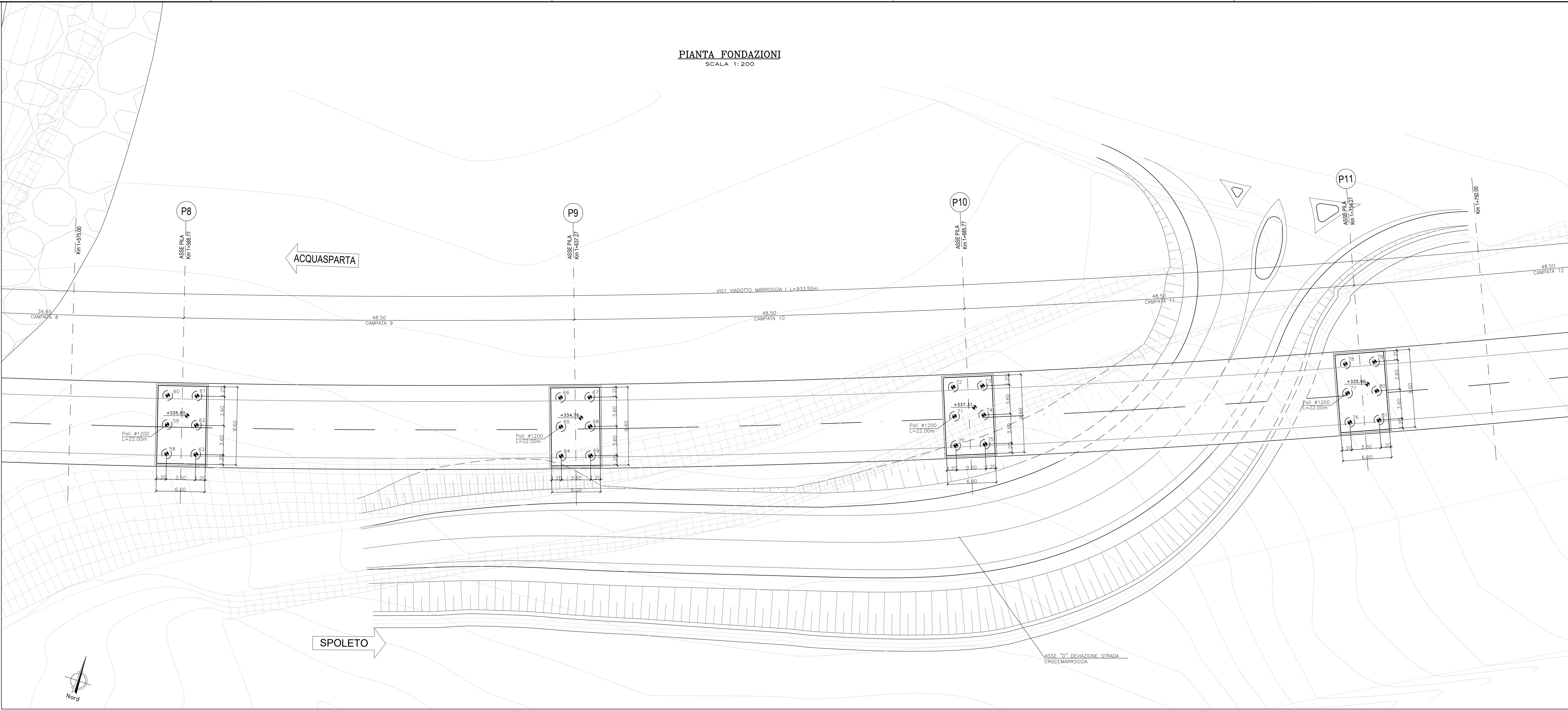
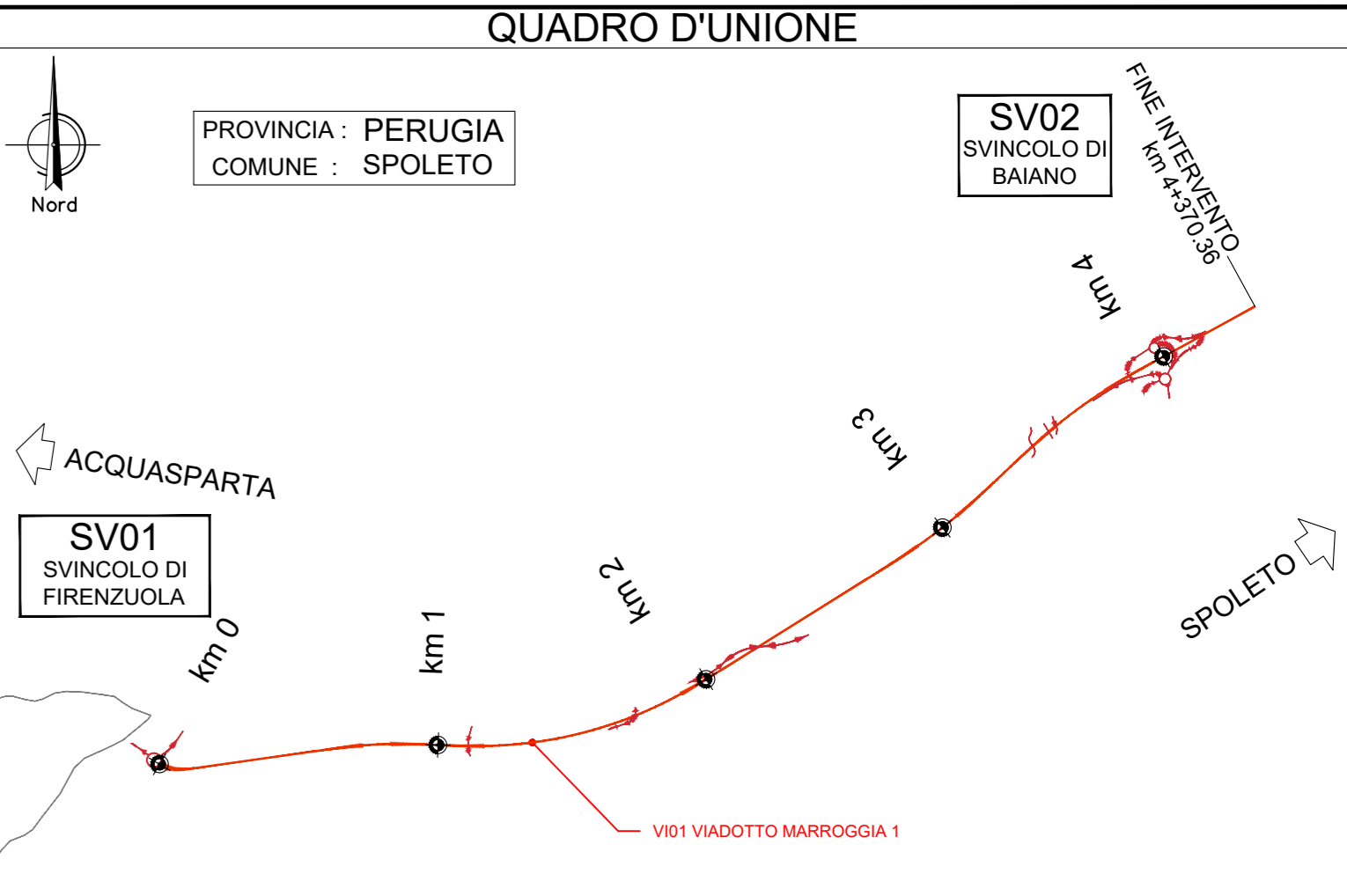
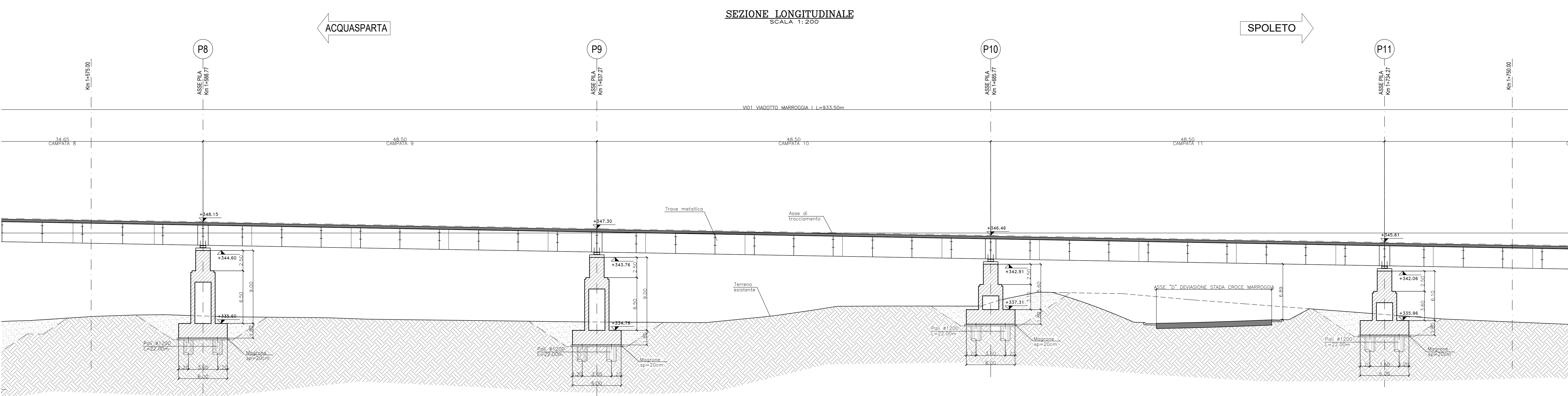


PIANTA FONDAZIONI
SCALA 1:200



SEZIONE LONGITUDINALE
SCALA 1:200



PER LE CARATTERISTICHE DEI MATERIALI SI RIMANDA ALL'ELABORATO: 1006000GENSC01

Sanas
GRUPPO FS ITALIANE

Direzione Tecnica

S.S 685 "DELLE TRE VALLI UMBRE"
TRATTO SPOLETO - ACQUASPARTA
1° stralcio: Madonna di Baiano-Firenzuola

PROGETTO ESECUTIVO COD. PG143

PROGETTAZIONE: ATI SINTAGMA - GDG - ICARIA

IL RESPONSABILE DELL'INTEGRAZIONE DELLE PRESTAZIONI SPECIALISTICHE:
Dott. Ing. Marco Graziani
Ordine degli ingegneri della Prov. di Perugia n° A351

IL GRUPPO DI PROGETTAZIONE:
MANDATARIO: MANDANTI:
Sintagma, Geotecnica, ICARIA

IL PROGETTISTA:
Dott. Ing. Federico Durandini
Ordine degli ingegneri della Prov. di Terni n° Terni A884

IL GEOLOGO:
Dott. Geol. Giorgio Carquigiani
Ordine dei Geologi della Regione Umbra n°108

IL COORDINATORE PER LA SICUREZZA IN FASE DI PROGETTAZIONE:
Dott. Ing. Filippo Ferraraccio
Ordine degli ingegneri della Prov. di Perugia n° A3373

Il Responsabile di Progetto:
Arch. Pianificazione Marco Colazza

Il Responsabile del Procedimento:
Dott. Ing. Alessandro Micheli

PROTOCOLLO DATA

PUNTI	COORDINATE X,Y - PILA 8	
	X(EST)	Y(NORD)
58	2327296.4471	4732393.3878
59	2327295.3915	4732396.8296
60	2327294.3359	4732400.2713
61	2327297.7776	4732401.3269
62	2327298.8333	4732397.8852
63	2327299.8889	4732394.4434

PUNTI	COORDINATE X,Y - PILA 9	
	X(EST)	Y(NORD)
64	2327342.6981	4732408.3276
65	2327341.5324	4732411.7337
66	2327340.3667	4732415.1397
67	2327343.7727	4732416.3054
68	2327344.9384	4732412.8994
69	2327346.1041	4732409.4933

PUNTI	COORDINATE X,Y - PILA 10	
	X(EST)	Y(NORD)
70	2327388.4438	4732424.7505
71	2327387.1689	4732428.1172
72	2327385.8940	4732431.4839
73	2327389.2607	4732432.7587
74	2327390.5356	4732429.3920
75	2327391.8105	4732426.0253

PUNTI	COORDINATE X,Y - PILA 11	
	X(EST)	Y(NORD)
76	2327433.6363	4732442.6393
77	2327432.2536	4732445.9632
78	2327430.8709	4732449.2871
79	2327434.1947	4732450.6698
80	2327435.5775	4732447.3459
81	2327436.9602	4732444.0221

08.VIADOTTI E PONTI
08.01 VIADOTTO MARROGGIA

Pianta fondazioni e sezioni longitudinali - Tav. 3/6

CODICE PROGETTO: DTPG143E23

PRODOTTORE: TIOVIOI STRIDIOI

REVISIONE: A

SCALA: 1:200

PRODOTTORE: A

Emissione: Apr 2023

Autore: P.Masini, F.Daviesani, A.Gianeri

REVISIONE: A

DESCRIZIONE: DATA: REDATTO: VERIFICATO: APPROVATO: