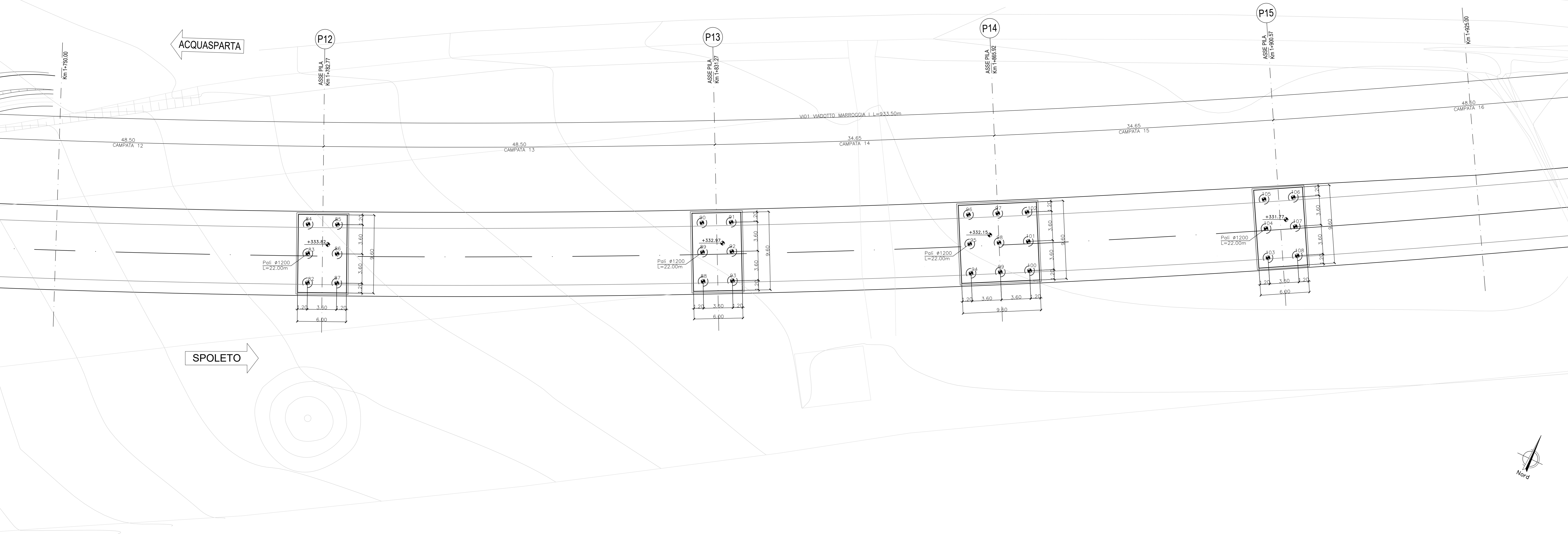
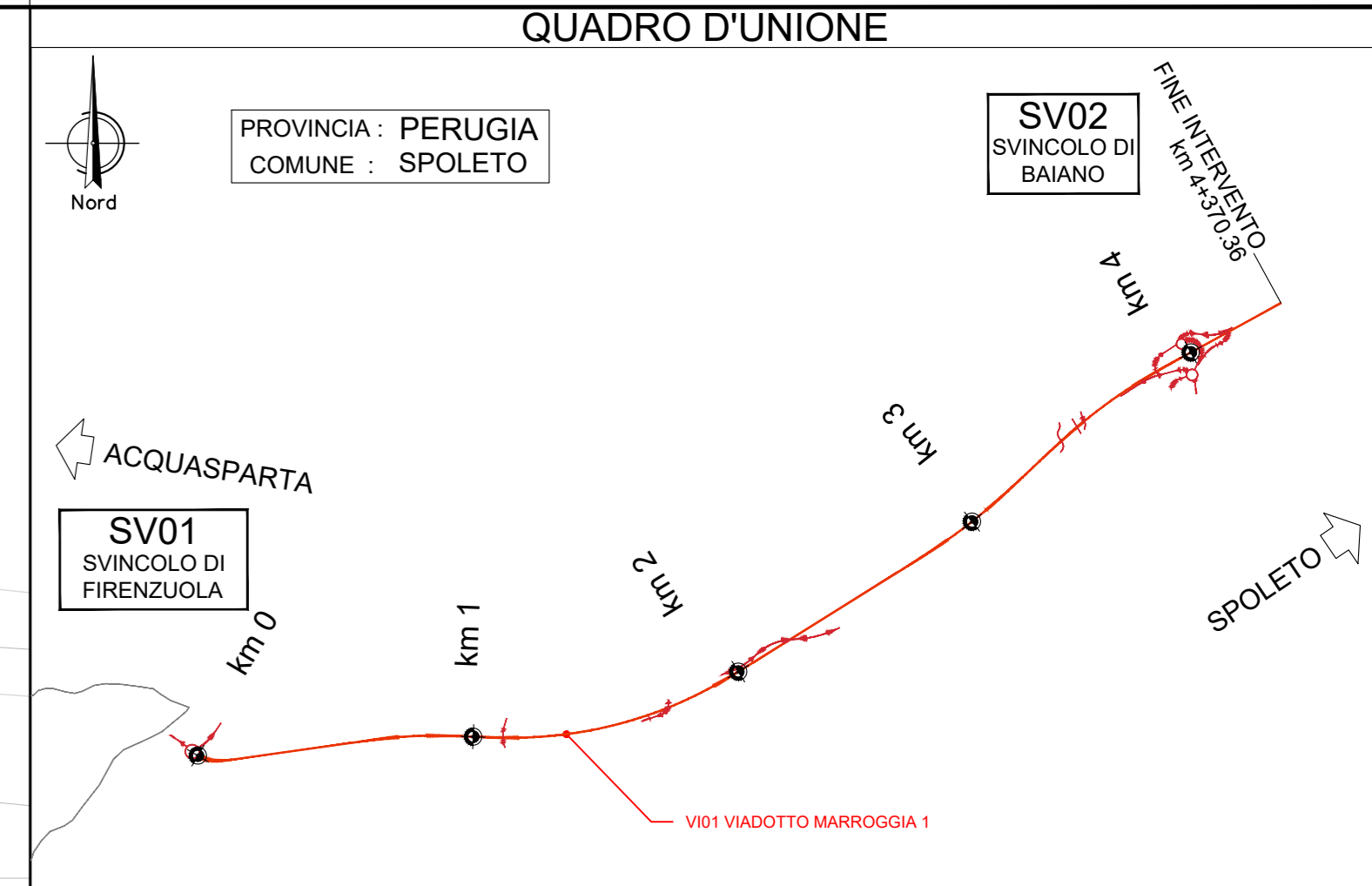
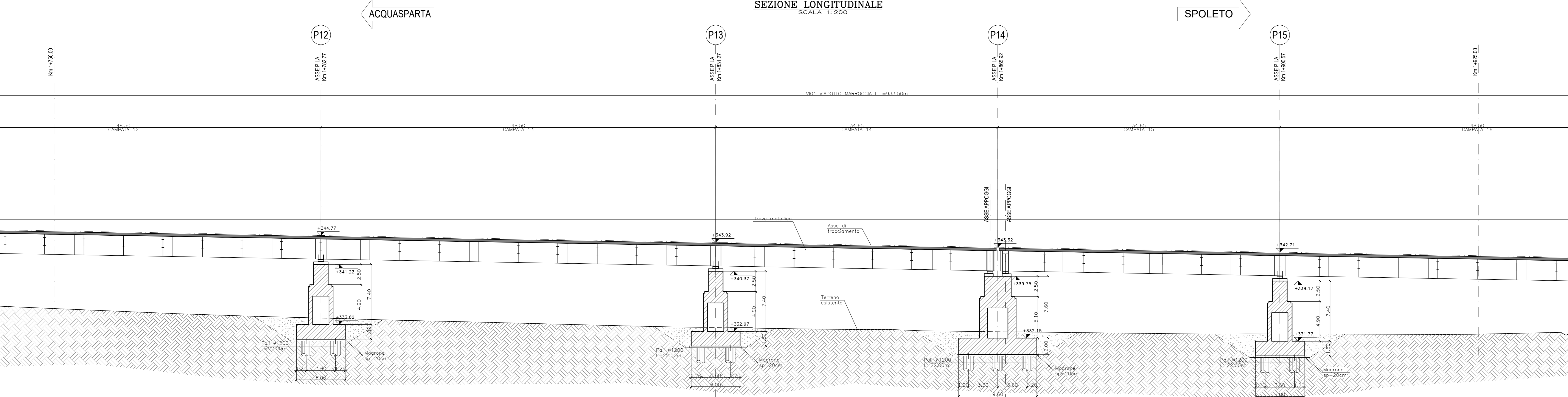


PIANTA FONDAZIONI
SCALA 1:200



SEZIONE LONGITUDINALE
SCALA 1:200



PER LE CARATTERISTICHE DEI MATERIALI SI RIMANDA ALL'ELABORATO: 100E0000GENSC01

PUNTI	COORDINATE X,Y - PILA 12	
	X(EST)	Y(NORD)
82	2327478.2288	4732461.9756
83	2327476.7396	4732465.2532
84	2327475.2505	4732468.5308
85	2327478.8281	4732470.0199
86	2327480.0172	4732466.7423
87	2327481.5063	4732463.4648

PUNTI	COORDINATE X,Y - PILA 13	
	X(EST)	Y(NORD)
88	2327522.1748	4732482.7393
89	2327520.5808	4732485.9671
90	2327518.9867	4732489.1950
91	2327522.2146	4732490.7890
92	2327523.8086	4732487.5611
93	2327525.4027	4732484.3333

PUNTI	COORDINATE X,Y - PILA 14	
	X(EST)	Y(NORD)
94	2327551.5549	4732497.6017
95	2327549.8869	4732500.7920
96	2327548.2190	4732503.9823
97	2327551.4093	4732505.6303
98	2327553.0772	4732502.4600
99	2327554.7479	4732499.2645
100	2327557.9355	4732500.9376
101	2327556.2675	4732504.1279
102	2327554.5996	4732507.3182

PUNTI	COORDINATE X,Y - PILA 15	
	X(EST)	Y(NORD)
103	2327583.7864	4732514.7911
104	2327582.0431	4732517.9409
105	2327580.2998	4732521.0906
106	2327583.4495	4732522.8339
107	2327585.1928	4732519.6842
108	2327586.9361	4732516.5344

Sanas
GRUPPO FS ITALIANE

Direzione Tecnica

S.S 685 "DELLE TRE VALLI UMBRE"
TRATTO SPOLETO - ACQUASPARTA
1° stralcio: Madonna di Baiano-Firenzuola

PROGETTO ESECUTIVO COD. PG143

PROGETTAZIONE: ATI SINTAGMA - GDG - ICARIA

IL RESPONSABILE DELL'INTEGRAZIONE DELLE PRESTAZIONI SPECIALISTICHE: MANDATARIO: MANDANTI:

IL PROGETTISTA: Dot. Ing. Federico Duranti
Ordine degli Ingegneri della Prov. di Terni n° Terni #A844

IL GEOLOGO: Dot. Geol. Giorgio Carquiglini
Ordine dei Geologi della Regione Umbra n°108

IL COORDINATORE PER LA SICUREZZA IN FASE DI PROGETTAZIONE: Dot. Ing. Filippo Ferraraccio
Ordine degli Ingegneri della Prov. di Perugia n° A3373

IL RESPONSABILE DI PROGETTO: Arch. Pianificazione Marco Colazza

IL RESPONSABILE DEL PROCEDIMENTO: Dot. Ing. Alessandro Micheli

PROTOCOLLO: DATA:

08.VIADOTTI E PONTI
08.01 VIADOTTO MARROGGIA

Pianta fondazioni e sezioni longitudinali - Tav. 4/6

MODULO	LV. MOD.	ANNO	NOME FILE	REVISIONE	SCALA:
DTPG143	E	23	700160157020644	A	1:200

REV.	DESCRIZIONE	DATA	REDATTO	VERIFICATO	APPROVATO
A	Emissione	Apr 2023	P.Morici	F.Davranco	A.Davanti