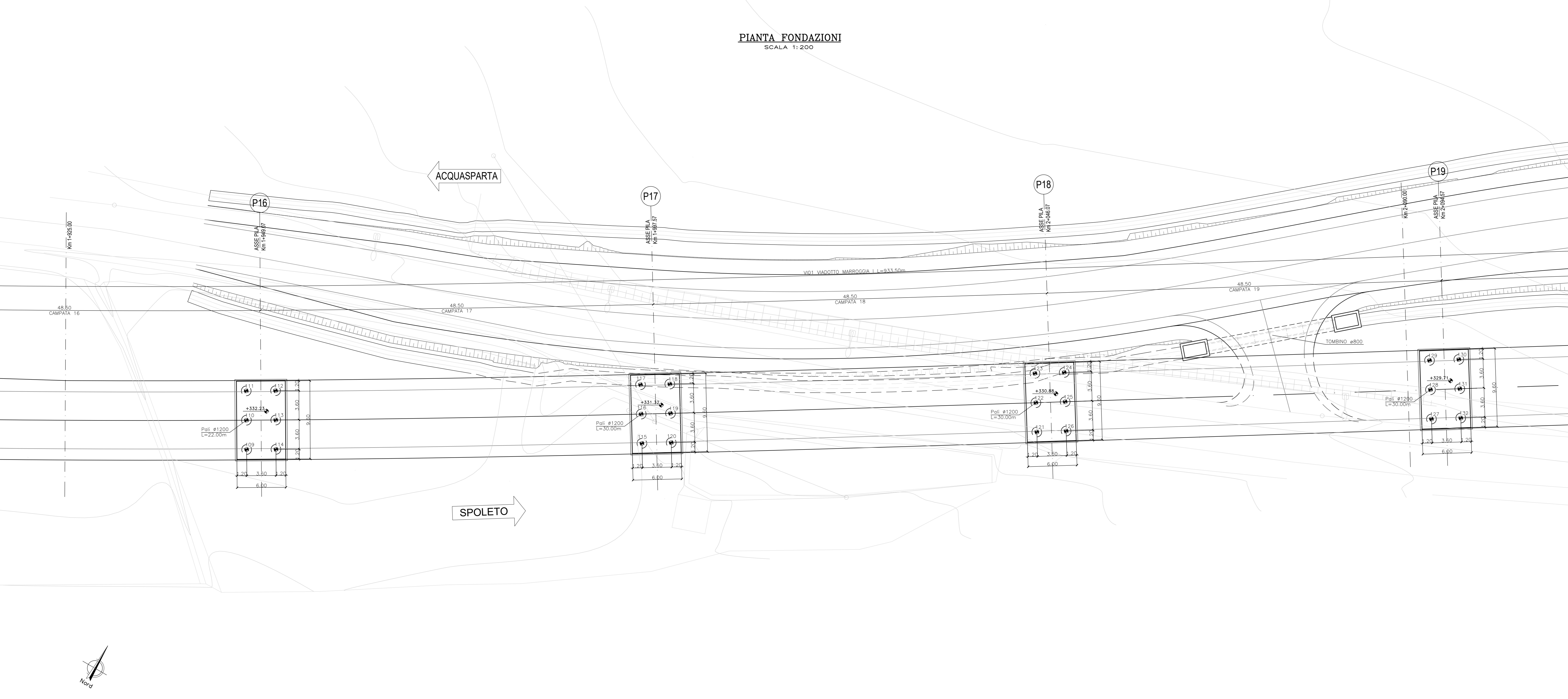
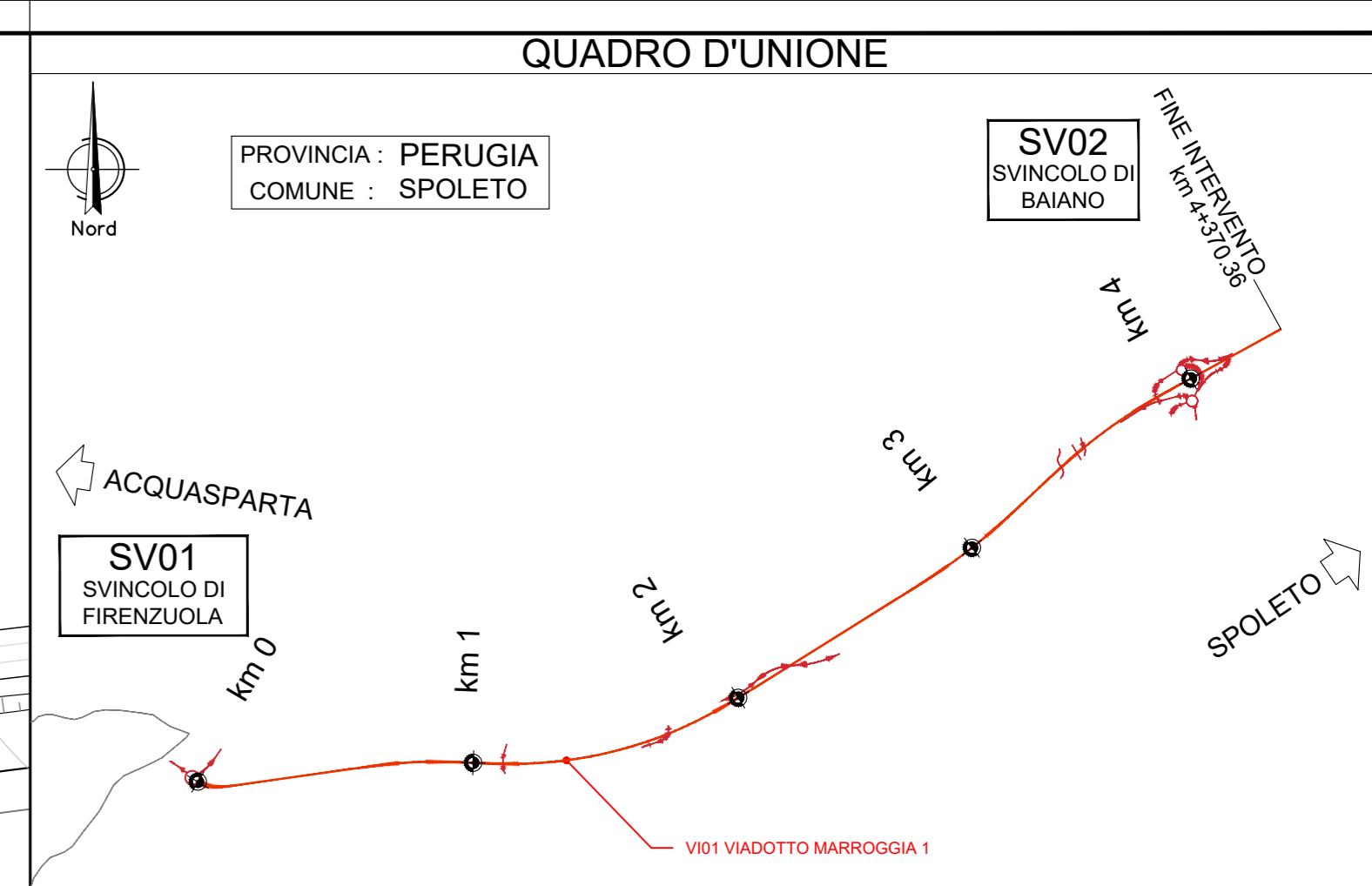
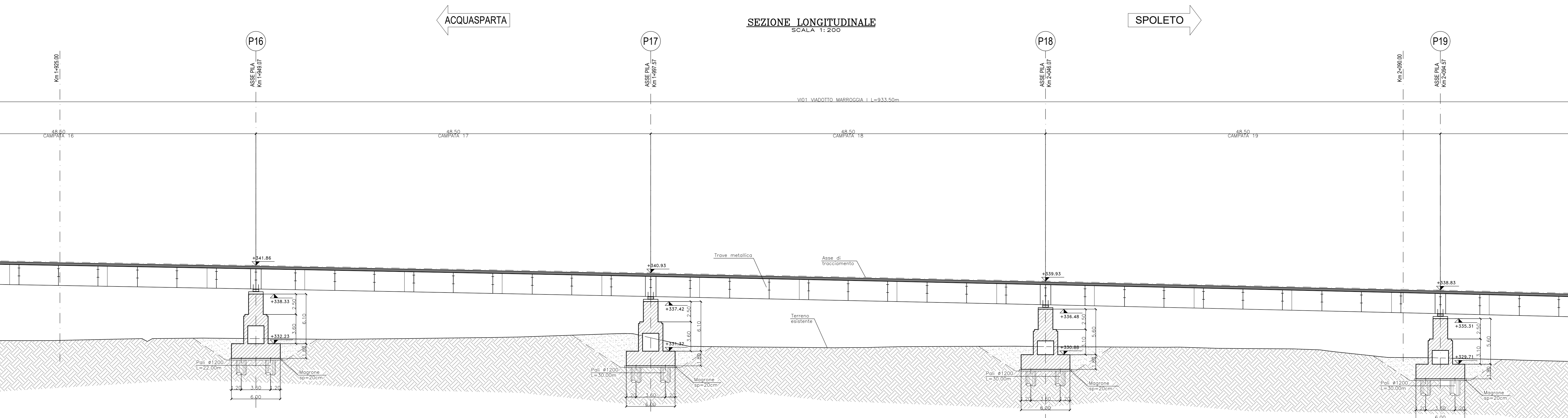


PIANTA FONDAZIONI
SCALA 1:200



SEZIONE LONGITUDINALE
SCALA 1:200



PER LE CARATTERISTICHE DEI MATERIALI SI RIMANDA ALL'ELABORATO: 1000EG00GENSC01

PUNTI	COORDINATE X,Y - PILA 16	
	X(EST)	Y(NORD)
109	2327626.1221	4732538.6376
110	2327624.2973	4732541.7408
111	2327622.4725	4732544.8441
112	2327625.5758	4732546.6689
113	2327627.4005	4732543.5656
114	2327629.2253	4732540.4624

PUNTI	COORDINATE X,Y - PILA 17	
	X(EST)	Y(NORD)
115	2327667.7631	4732563.6241
116	2327665.8843	4732566.6950
117	2327664.0055	4732569.7658
118	2327667.0763	4732571.6446
119	2327668.9552	4732568.5738
120	2327670.8340	4732565.5029

PUNTI	COORDINATE X,Y - PILA 18	
	X(EST)	Y(NORD)
121	2327709.0428	4732589.1399
122	2327707.1392	4732592.1954
123	2327705.2356	4732595.2509
124	2327708.2911	4732597.1545
125	2327710.1947	4732594.0990
126	2327712.0983	4732591.0434

PUNTI	COORDINATE X,Y - PILA 19	
	X(EST)	Y(NORD)
127	2327750.1942	4732614.8122
128	2327748.2683	4732617.8663
129	2327746.3825	4732620.9205
130	2327749.4367	4732622.8263
131	2327751.3425	4732619.7721
132	2327753.2483	4732616.7180

S.S. 685 "DELLE TRE VALLI UMBRE"
TRATTO SPOLETO - ACQUASPARTA
1° stralcio: Madonna di Baiano-Firenzuola

PROGETTO ESECUTIVO COD. PG143

PROGETTAZIONE: ATI SINTAGMA - GDG - ICARIA

IL RESPONSABILE DELL'INTEGRAZIONE DELLE PRESTAZIONI SPECIALISTICHE: MANDATA DA: MANDANTI:

IL PROGETTISTA: Dot. Ing. Federico Duranti
IL GEOLOGO: Dot. Geol. Giorgio Carquiglini
IL COORDINATORE PER LA SICUREZZA IN FASE DI PROGETTAZIONE: Dot. Ing. Filippo Ferrabino

IL RESPONSABILE DI PROGETTO: Arch. Pianificazione Marco Colazza
IL RESPONSABILE DEL PROCEDIMENTO: Dot. Ing. Alessandro Micheli

PROTOCOLLO: DATA:

08.VIADOTTI E PONTI
08.01 VIADOTTO MARROGGIA

Pianta fondazioni e sezioni longitudinali - Tav. 5/6

MODULO: DTPG143 | LIV. MOD.: E | ANNO: 2023 | CODICE ELAB.: T00V101STRDIO5 | REVISIONE: A | SCALA: 1:200

REV. DESCRIZIONE DATA REDATTO VERIFICATO APPROVATO

A Emissione Apr 2023 P.Masini F.Duranti A.Duranti