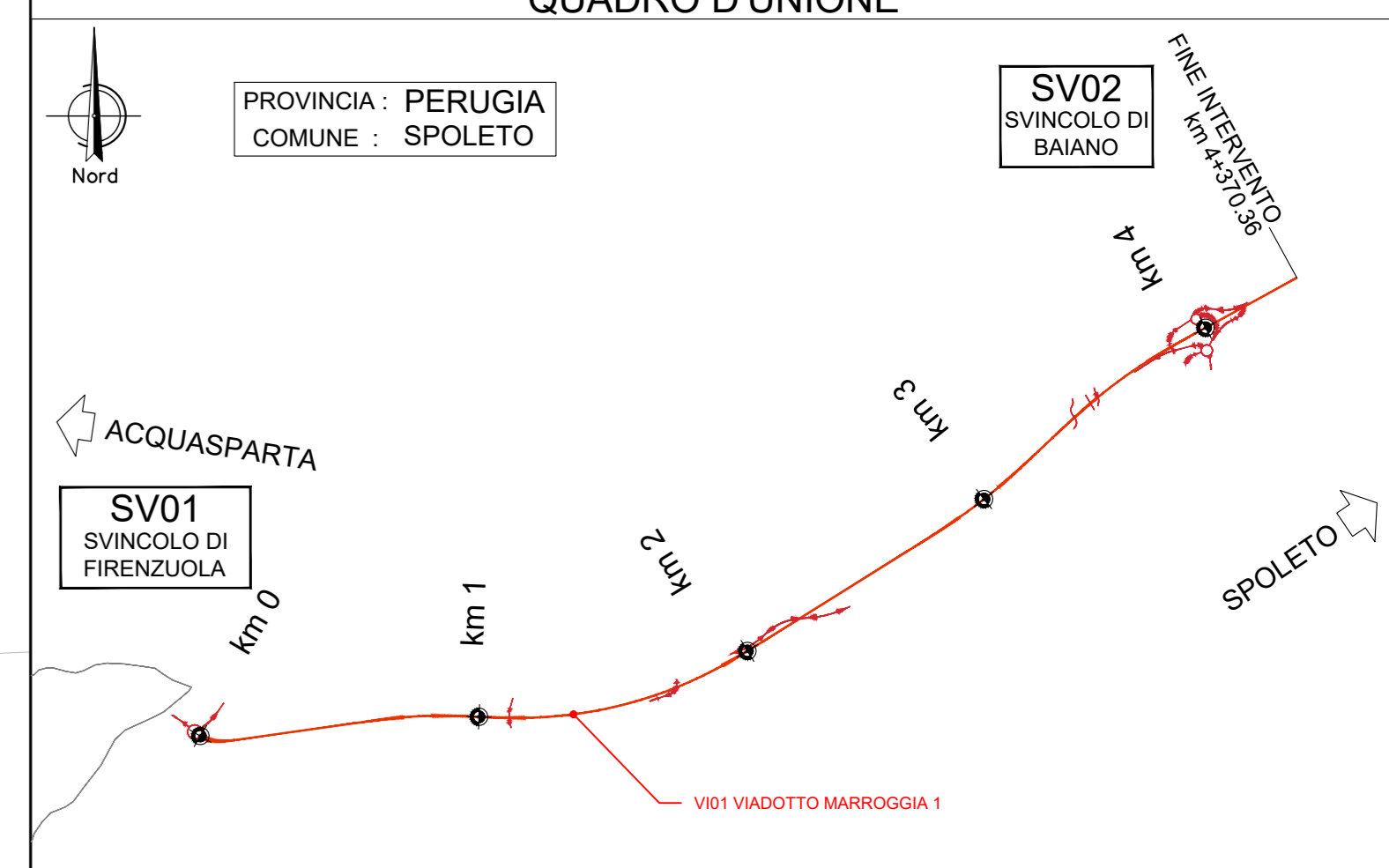
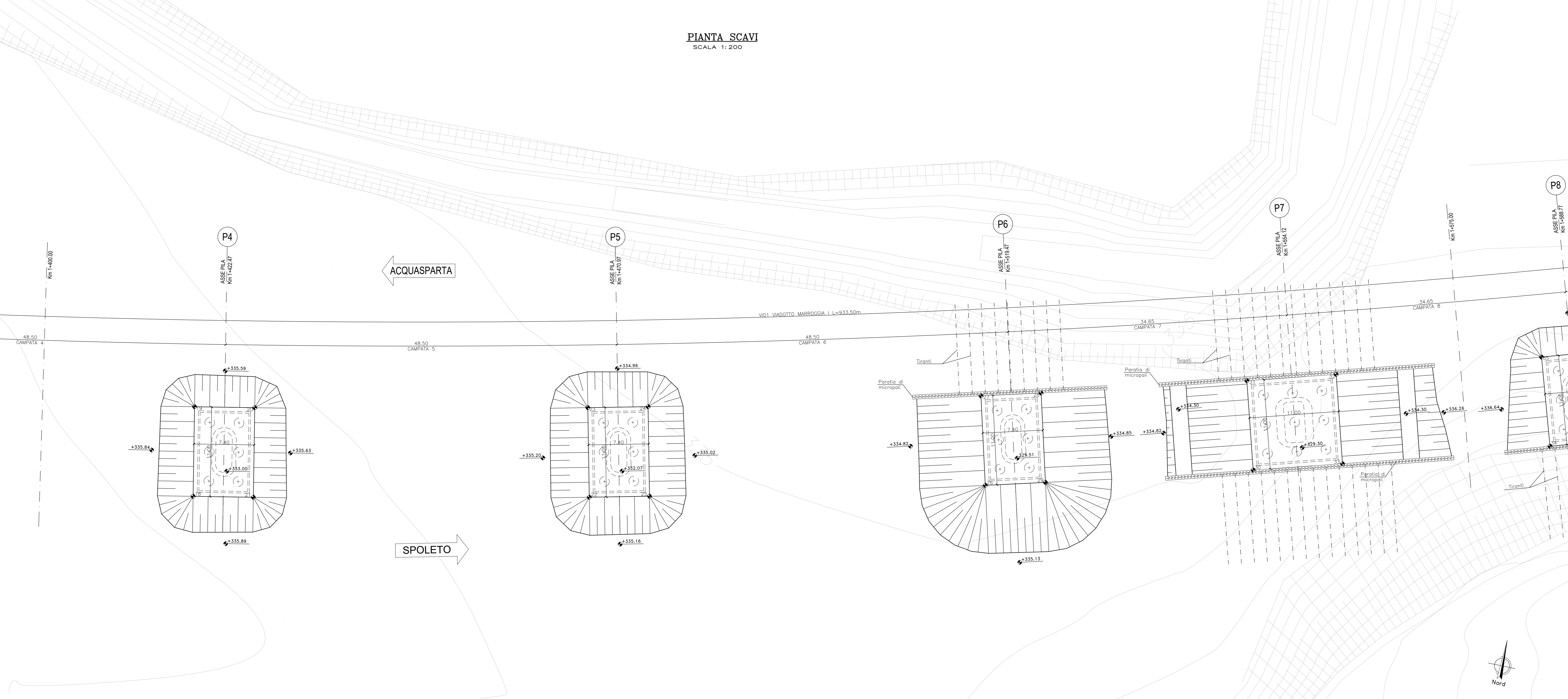


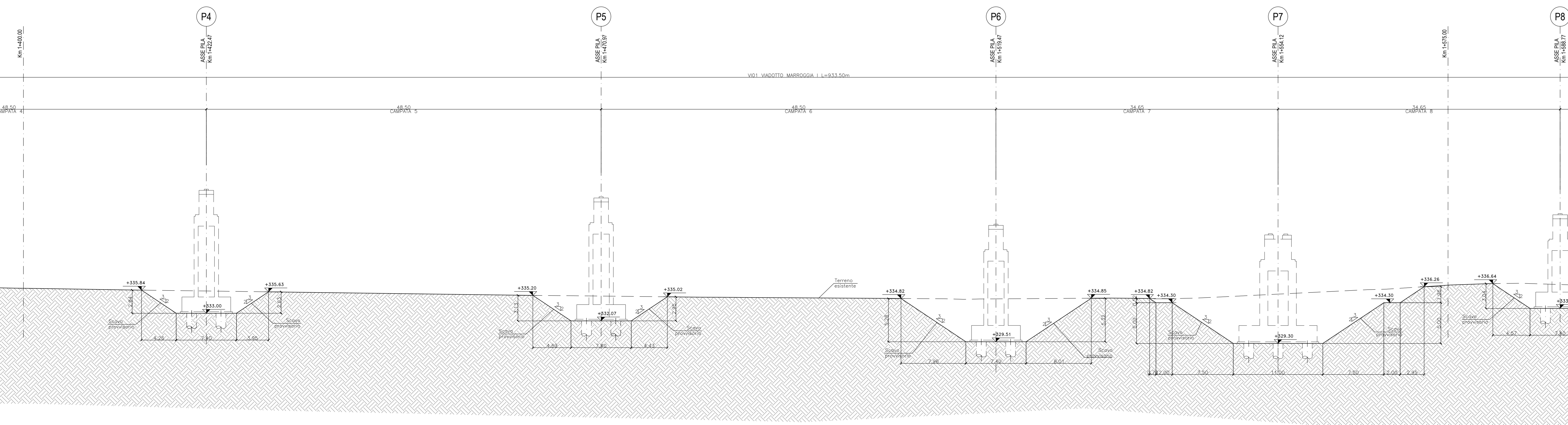
PIANTA SCAVI
SCALA 1:200



VOLUMI SCAVI/RINTERRI		
SPALLE/PILE	m³ SCAVO	m³ RINTERRO
S1 - Km 1+243.27	2087.19	931
P1 - Km 1+276.97	598.67	437.24
P2 - Km 1+325.47	671.33	508.31
P3 - Km 1+373.97	451.58	293.81
P4 - Km 1+422.47	499.12	339.12
P5 - Km 1+470.97	594.73	429.64
P6 - Km 1+519.47	1352.41	1152.08
P7 - Km 1+554.12	1506.66	1169.89
P8 - Km 1+588.77	445.32	282.14
P9 - Km 1+637.27	495.57	330.79
P10 - Km 1+685.77	476.63	315.04
P11 - Km 1+734.27	405.52	245.21
P12 - Km 1+782.77	518.21	357.10
P13 - Km 1+831.27	421.56	265.55
P14 - Km 1+865.92	755.54	495.08
P15 - Km 1+900.57	557.03	394.49
P16 - Km 1+949.07	467.80	309.40
P17 - Km 1+997.57	668.96	494.46
P18 - Km 2+046.07	386.91	222.77
P19 - Km 2+094.57	542.17	381.54
P20 - Km 2+143.07	539.88	380.05
S2 - Km 2+176.77	9245.90	4899.50



SEZIONE LONGITUDINALE
SCALA 1:200



PER LE CARATTERISTICHE DEI MATERIALI SI RIMANDA ALL'ELABORATO: 100E000GENSC01

Sanas
GRUPPO FS ITALIANE

Direzione Tecnica

S.S 685 "DELLE TRE VALLI UMBRE"
TRATTO SPOLETO - ACQUASPARTA
1° stralcio: Madonna di Baiano-Firenzuola

PROGETTO ESECUTIVO COD. PG143

PROGETTAZIONE: ATI SINTAGMA - GDG - ICARIA

IL RESPONSABILE DELLA PROIEZIONE:
Arch. Pianificazione Marco Colazza

IL RESPONSABILE DEL PROCEDIMENTO:
Arch. Alessandro Micheli

PROTOCOLLO DATA

PUNTI	COORDINATE X,Y - PILA 4	
	X(EST)	Y(NORD)
18	2327133.1687	4732351.4028
19	2327131.1242	4732362.2111
20	2327138.3953	4732363.5865
21	2327140.4398	4732352.7782

PUNTI	COORDINATE X,Y - PILA 5	
	X(EST)	Y(NORD)
22	2327180.8581	4732361.1014
23	2327178.4685	4732371.8382
24	2327185.6895	4732373.4471
25	2327188.0811	4732362.7103

PUNTI	COORDINATE X,Y - PILA 6	
	X(EST)	Y(NORD)
26	2327228.2102	4732372.3321
27	2327225.4737	4732382.9862
28	2327232.6411	4732384.8271
29	2327235.3776	4732374.1730

PUNTI	COORDINATE X,Y - PILA 7	
	X(EST)	Y(NORD)
30	2327260.0686	4732380.8018
31	2327257.0939	4732391.3819
32	2327267.6840	4732394.3667
33	2327270.6588	4732383.7765

08.VIADOTTI E PONTI
08.01 VIADOTTO MARROGGIA

Pianta e sezione longitudinale scavi - Tav. 2/6

MODULO	LV. MOD.	ANNO	REVISIONE	SCALA:
DTPG143	E	23	A	1:200

REV.	DESCRIZIONE	DATA	REDATTO	VERIFICATO	APPROVATO
A	Emissione	Apr 2023	P.Masini	F.Davoli	A.Davoli