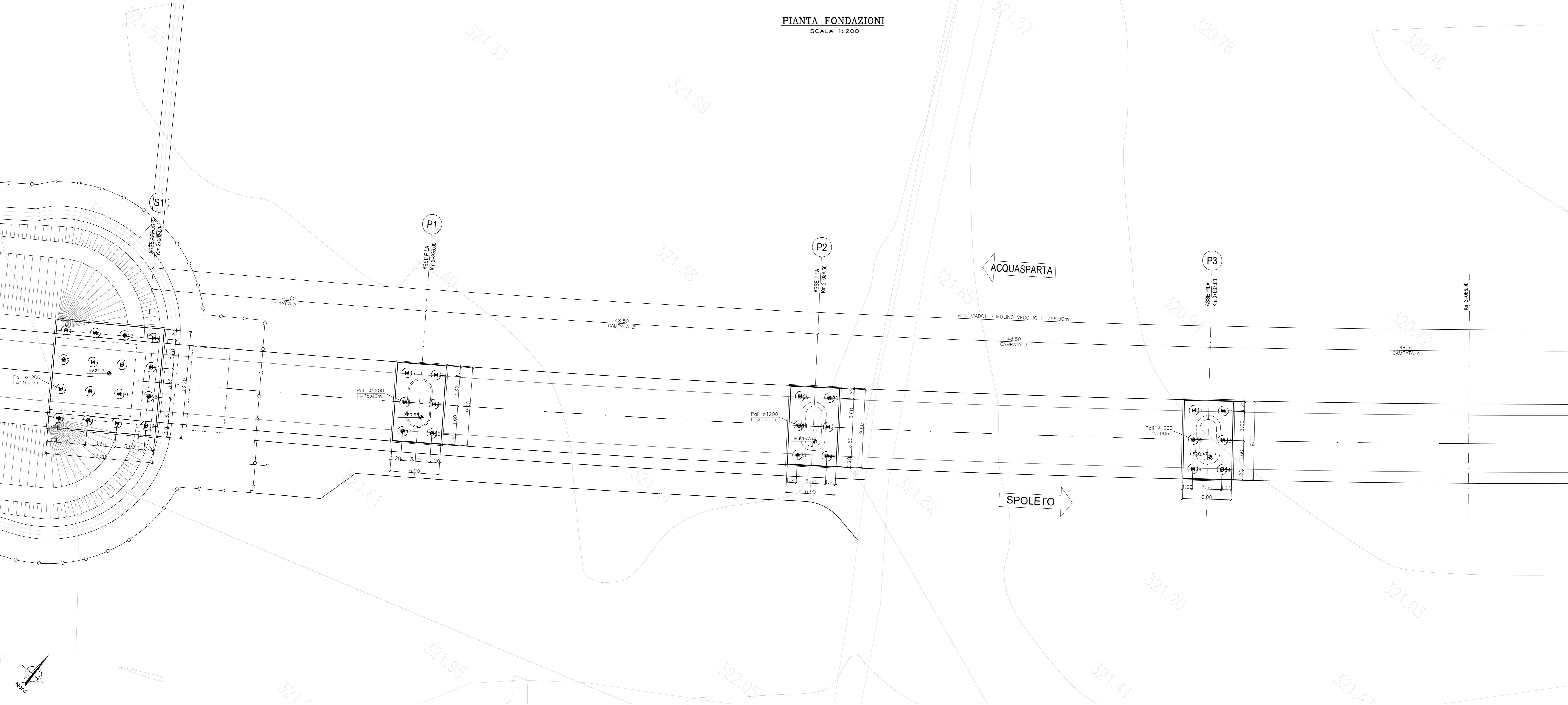
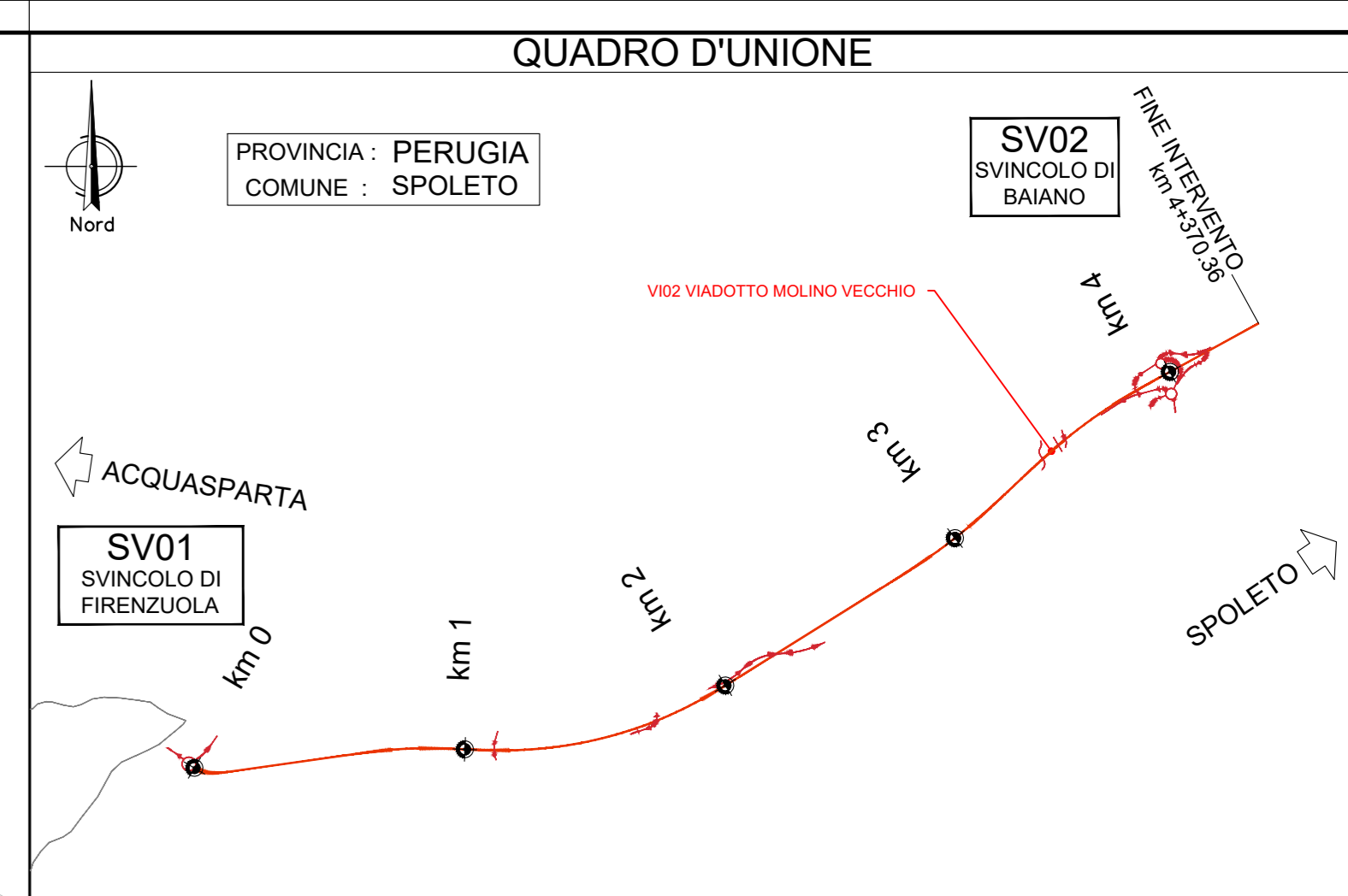
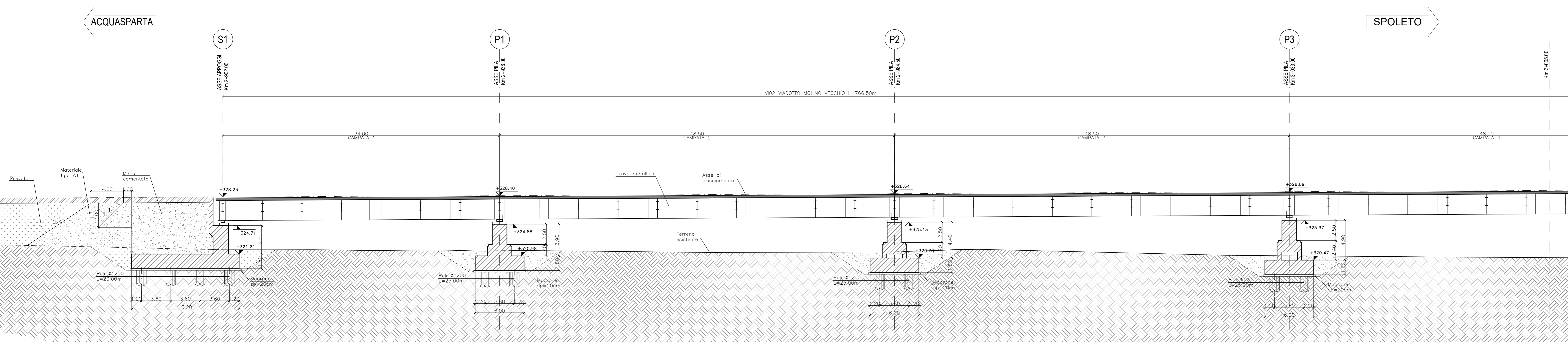


PIANTA FONDAZIONI
SCALA 1:200



SEZIONE LONGITUDINALE
SCALA 1:200



PER LE CARATTERISTICHE DEI MATERIALI SI RIMANDA ALL'ELABORATO: 10000000GENSO1

Sanas
GRUPPO FS ITALIANE

Direzione Tecnica

S.S 685 "DELLE TRE VALLI UMBRE"
TRATTO SPOLETO - ACQUASPARTA
1° stralcio: Madonna di Baiano-Firenzuola

PROGETTO ESECUTIVO COD. PG143

PROGETTAZIONE: ATI SINTAGMA - GDG - ICARIA

IL RESPONSABILE DELL'INTEGRAZIONE DELLE PRESTAZIONI SPECIALISTICHE:
Dot. Ing. Nando Granieri

IL GRUPPO DI PROGETTAZIONE:
MANDATARIA: SINTAGMA
MANDATARI: GEOTECHNICAL GROUP, ICARIA

IL PROGETTISTA:
Dot. Ing. Federico Duranti
Ordine degli ingegneri della Prov. di Terni n° Terni #A844

IL GEOLOGO:
Dot. Geol. Giorgio Carquigiani
Ordine dei Geologi della Regione Umbria n°108

IL COORDINATORE PER LA SICUREZZA IN FASE DI PROGETTAZIONE:
Dot. Ing. Filippo Ferrabino
Ordine degli ingegneri della Prov. di Perugia n° A1373

IL RESPONSABILE DI PROGETTO:
Arch. Pianificazione Marco Colazza

IL RESPONSABILE DEL PROCEDIMENTO:
Dot. Ing. Alessandro Micheli

PROTOCOLLO DATA

PUNTI	COORDINATE X,Y - SPALLA 1	
	X(EST)	Y(NORD)
1	2328427.2064	4733040.0734
2	2328425.1179	4733043.0057
3	2328423.0293	4733045.9379
4	2328420.9408	4733048.8702
5	2328423.8731	4733050.8587
6	2328425.9616	4733048.0264
7	2328428.0501	4733045.0942
8	2328430.1386	4733042.1619
9	2328433.0709	4733044.2504
10	2328430.9824	4733047.1827
11	2328428.8939	4733050.1149
12	2328426.8054	4733053.0472
13	2328429.7376	4733055.1357
14	2328431.8261	4733052.2034
15	2328433.9146	4733049.2712
16	2328436.0031	4733046.3389

PUNTI	COORDINATE X,Y - PILA 1	
	X(EST)	Y(NORD)
17	2328460.4337	4733095.2659
18	2328458.2959	4733069.1624
19	2328456.1580	4733072.0589
20	2328459.0545	4733074.1967
21	2328461.1924	4733071.3003
22	2328463.3302	4733068.4038

PUNTI	COORDINATE X,Y - PILA 2	
	X(EST)	Y(NORD)
23	2328499.1996	4733095.5539
24	2328496.9925	4733098.3979
25	2328494.7853	4733101.2419
26	2328497.6293	4733103.4491
27	2328499.8364	4733100.6051
28	2328502.0436	4733097.7611

PUNTI	COORDINATE X,Y - PILA 3	
	X(EST)	Y(NORD)
29	2328537.2469	4733125.7696
30	2328534.9716	4733128.5594
31	2328532.6964	4733131.3493
32	2328535.4862	4733133.6245
33	2328537.7615	4733130.8347
34	2328540.0367	4733128.0448

08.VIADOTTI E PONTI
08.02 VIADOTTO MOLINO VECCHIO

Pianta fondazioni e sezioni longitudinali - Tav. 1/5

CODICE PROGETTO	LV. MOD.	ANNO	REVISIONE	SCALA:
DTPG143	E	23	A	1:200

MODULO	NO. FILE	REVISIONE	SCALA:
DTPG143	700160257001A	A	1:200

REV.	DESCRIZIONE	DATA	REDATTO	VERIFICATO	APPROVATO
A	Emissione	Apr 2023	P.Manni	F.Davranzi	N.Granieri